

privind modificarea și completarea Anexei la Hotararea Consiliului Local al Municipiului Pașcani nr. 53/1999 privind aprobarea domeniului public al Municipiului Pașcani, cu modificările și completările ulterioare, prin actualizarea datelor privitoare la suprafețele de teren având numerele de inventar 79 și 1035

Consiliul Local al Municipiului Pașcani, județul Iași;

În conformitate cu dispozițiile art. 129, alin. (1), alin.(2), lit.c), art. 286, alin. (1) și alin. (4) din Ordonanța de Urgență a Guvernului nr. 57 din 3 iulie 2019 privind Codul administrativ, cu modificările și completările ulterioare

În conformitate cu prevederile art. 557 alin. (2), coroborat cu art. 863 lit. f) din Legea nr. 287/2009, Codul civil, republicată, cu modificările și completările ulterioare;

Având în vedere dispozițiile punctului VI din Anexa nr. 1, la Hotărârea Guvernului nr. 548 din 8 iulie 1999 privind aprobarea Normelor tehnice pentru întocmirea inventarului bunurilor care alcătuiesc domeniul public al comunelor, orașelor, municipiilor și județelor;

Având în vedere Anexa nr. 3 - Inventarul bunurilor care aparțin domeniului public al Municipiului Pașcani la Hotărârea Guvernului nr. 1354/2001 privind atestarea domeniului public al județului Iași, precum și al municipiilor, orașelor și comunelor din județul Iași;

Având în vedere Anexa la Hotărârea Consiliului Local al Municipiului Pașcani nr. 53/1999 privind aprobarea domeniului public al Municipiului Pașcani, județul Iași;

Având în vedere Anexa la Hotărârea Consiliului Local al Municipiului Pașcani nr. 90 din data de 30.05.2016 privind modificarea și completarea Anexei la Hotararea Consiliului Local al Municipiului Pașcani nr. 53/1999 privind aprobarea domeniului public al Municipiului Pașcani, jud. Iași, atestat prin Hotararea nr. 1354/2001, cu modificările și completările ulterioare, prin rectificarea suprafețelor de teren înscrise la pozițiile 3, 26, 32, 33, 41, 60, 64, 71, 75, 77, 79, 83, 84, 88, 112, 114, 119, 132, 143, 156, 176, 179, 188, 936, 937 și respectiv 1038;

Având în vedere Hotărârea Consiliului Local al Municipiului Pașcani nr. 101 din 29.09.2011 privind însușirea unor bunuri în proprietatea publică a municipiului Pașcani, județul Iași;

Având în vedere Hotărârea Consiliului Local al Municipiului Pașcani nr. 131 din data de 31.08.2018 privind modificarea și completarea Hotărârii Consiliului Local al Municipiului Pașcani nr. 101/2011 privind însușirea unor bunuri în proprietatea publică a municipiului Pașcani, județul Iași, prin actualizarea datelor privitoare la suprafața de teren înscrisă la poziția nr.1;

Având în vedere Anexa nr. 1 la Hotărârea Consiliului Local al Municipiului Pașcani nr. 239 din data de 16.12.2019 privind reevaluarea valorilor de inventar pentru bunurile aparținând proprietății publice a Municipiului Pașcani, însușite prin Hotărâri ale Consiliului Local al Municipiului Pașcani, județul Iași;

Având în vedere planurile de amplasament și delimitare cu identificarea imobilelor întocmite de un specialist în domeniu, suprafețele de teren având numerele de inventar 79 și 1035;

În baza Referatului de Aprobare nr. 1133 / 21 / 01.2020, întocmit de către Primarul municipiului Pașcani, Ing. Dumitru Pantazi;

În baza Raportului comun nr. 1318 / 23 / 01.2020 întocmit de către Direcția Economică, Serviciul Cadastru, Fond Funciar, Consultanță Agricolă, Serviciul Urbanism și Amenajări Teritoriale, Compartimentul Patrimoniu și Contracte și Compartimentul Juridic și Contencios din cadrul aparatului de specialitate al Primarului municipiului Pașcani;

Având în vedere Rapoartele de avizare ale următoarelor comisii de specialitate din cadrul Consiliului Local al Municipiului Pașcani:

➤ *Comisia de organizare și dezvoltare urbanistică, realizarea lucrărilor publice, protecția mediului, ecologie, patrimoniu, înregistrat sub nr. _____/_____.01.2020;*

➤ *Comisia de prognoze economico-sociale, buget, finanțe, industrie, agricultură, silvicultură, prestări servicii, comerț și IMM-uri, programe europene, atragere de fonduri structurale și relații externe, înregistrat sub nr. _____/_____.01.2020;*

➤ *Comisia juridice, ordine publică, administrație publică, drepturile omului și libertăți cetățenești, înregistrat sub nr. _____/_____.01.2020;*

În temeiul art. 139, alin. (1) și art. 196, alin. (1), lit. a) din Ordonanța de Urgență a Guvernului nr. 57 din 3 iulie 2019 privind Codul administrativ, cu modificările și completările ulterioare;

HOTĂRĂȘTE:

Art.1 Se modifică și se completează Anexa la Hotărârea Consiliului Local al Municipiului Pașcani 53/1999 privind aprobarea domeniului public al Municipiului Pașcani, cu modificările și completările ulterioare, prin actualizarea datelor privitoare la suprafețele de teren având numerele de inventar 79 și 1035, prezentate în Anexa nr. 1, parte integrantă la prezenta hotărâre.

Art.2. Rectificarea suprafețelor de teren din Anexa la Hotărârea Consiliului Local al Municipiului nr. 53/1999 se va efectua în baza planurilor de amplasament și delimitare a imobilului prezentate în Anexa nr. 2, parte integrantă la prezenta hotărâre.

Art.3. Prezenta hotărâre va fi dusă la îndeplinire de către Primarul municipiului Pașcani, Direcția Economică, Serviciul Urbanism și Amenajări Teritoriale, Compartimentul Patrimoniu și Contracte, Compartimentul Juridic și Contencios din cadrul aparatului de specialitate al Primarului municipiului Pașcani.

Art.4. Începând cu data adoptării prezentei hotărâri orice dispoziție contrară se abrogă.

Art.5. Serviciul Administrație Publică va comunica, în copie, prezenta hotărâre către:

- Instituția Prefectului județul Iași ;
- Primarul Municipiului Pașcani ;
- Direcția Economică;
- Serviciul Urbanism și Amenajări Teritoriale;
- Compartimentul Patrimoniu și Contracte;
- Compartimentul Juridic și Contencios.

PREȘEDINTE DE SEDINȚĂ
CONSILIER LOCAL,

CONTRASEMNEAZĂ
SECRETAR GENERAL,
cons. jr. Irina JITARU

Nr. _____
din _____01.2020

INIȚIATOR
PRIMAR
ing. Dumitru PANTAZI



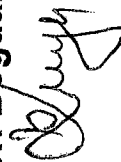
INVENTARUL

bunurilor care aparțin domeniului public al municipiului Pașcani – actualizare

A. DRUMURI COMUNALE, VECINALE, STRĂZI CU TROTUARELE AFERENTE,
PASAJE, PODURILE, PODEȚELE PRECUM ȘI ZONELE DE PROTECȚIE A ACESTORA

Nr. Crt.	Codul de clasificare	Denumirea bunului	Elemente de identificare	Anul dobândirii sau dării în folosință	Valoarea de inventar [LEI]	Situația juridică actuală
0	1	2	3	4	5	6
79	1.3.7.1	Strada "ROZELOR "	Ltot= 1326,40 m(L1 = 368 m, S1=3605mp, L2=352m, S2=2807mp ; L3=606,4m, S3 = 6670 mp),Stot=13082 mp - balast ; - din str. CALEA ROMANULUI în teren agricol ; - Indicatoare de circulație=1 buc. Nr. cadastral 65171 tronson 1 Nr. cadastral 65082 tronson 2	1968	747.243,84	Proprietate publică H.G. 1354/2001 H.C.L 53/1999
1035	1.3.7.1	Strada " ALUNIȘ "	L=1.681 m, l _{med} .=8,55 m, S=14.379 mp - drum de pământ neamenajat, fără rigole; - indicatori cadastrali T 0 P 833, 855, T 28 P 857/100, T29 P 858/100, T27 P 834/1 - din str. ȘESEAUA NAȚIONALĂ în str. MORILOR	2010	383.757,73	Proprietate publică H.C.L 101/2011

Întocmit,
Comp. Patrimoniu și Contracte
Cons. Jr. Bogdan Lungu



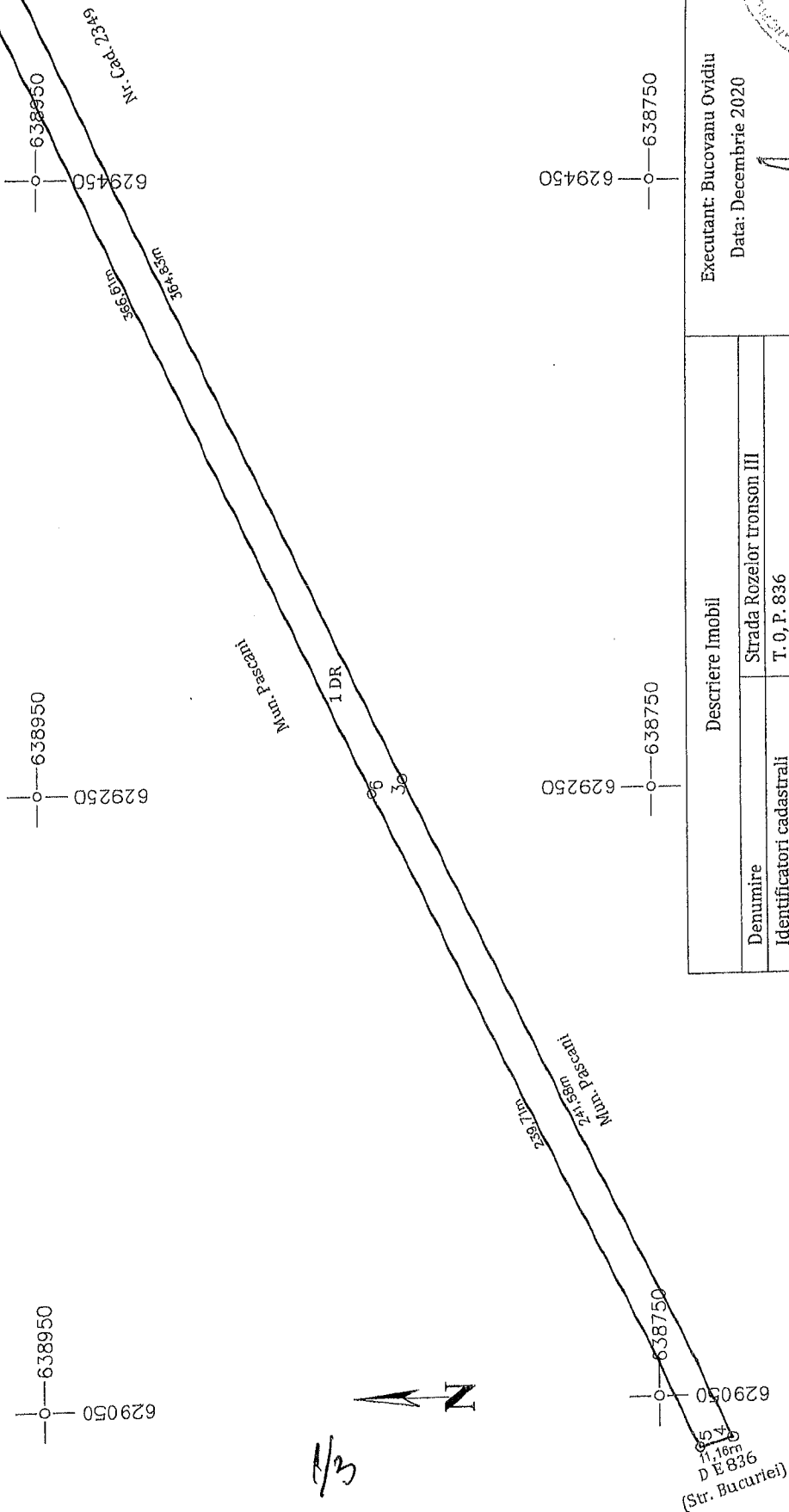
PLAN DE AMPLASAMENT ȘI DELIMITARE CU IDENTIFICAREA IMOBILULUI

Scara 1 : 2000

Unitatea Administrativ Teritorială (U. A. T.)	Mun. Pașcani	Adresa imobilului
Suprafața măsurată a imobilului	6670 mp	Extravilan Mun. Pașcani, Strada Rozelor Tronson III, T. O. P. 836, Jud. Iași

Nr. cad. 66055
(Str. Alunis)

ANEXA NR. 2
LA H.C.L. NR. — / — . 01. 2020



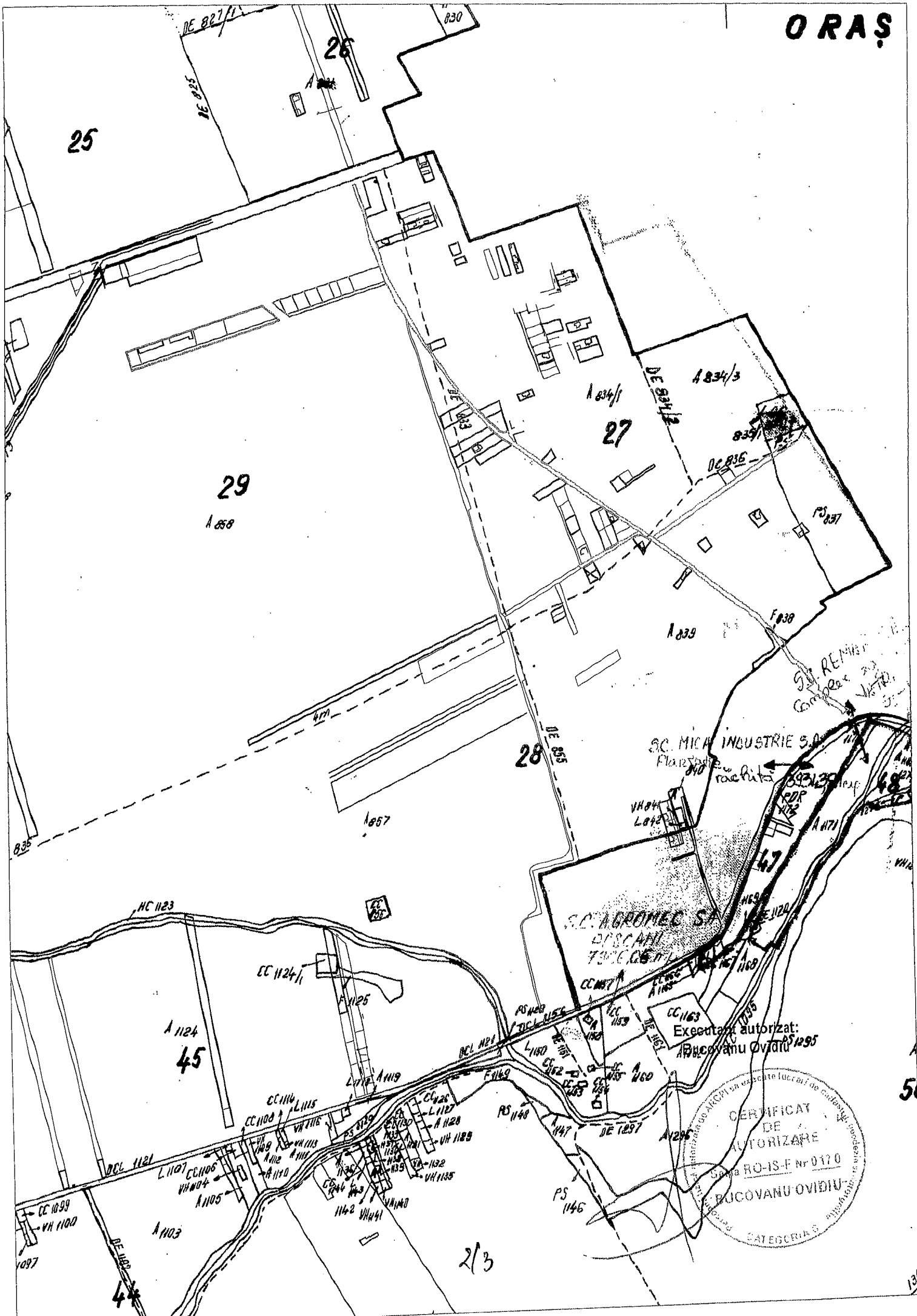
Descriere Imobil	
Denumire	Strada Rozelor tronson III
Identificatori cadastrali	T. O. P. 836
Suprafața totală măsurată	6670 mp
	Lungimea medie = 606.4 m Latimea medie = 11 m

Executant: Bucovanu Ovidiu
Data: Decembrie 2020



[Handwritten signature]

Confirm executarea masuratorilor la teren, corectitudinea intocmirii documentatiei cadastrale si corespondenta acestora cu realitatea din teren



2/3

5

130

REFERAT DE APROBARE

privind modificarea și completarea Anexei la Hotărârea Consiliului Local al Municipiului Pașcani nr. 53/1999 privind aprobarea domeniului public al Municipiului Pașcani, jud. Iași, , cu modificările și completările ulterioare, prin actualizarea datelor privitoare la suprafețele de teren având numerele de inventar 79 și 1035

În conformitate cu dispozițiile art. 129, alin. (1), alin.(2), lit.c), art. 286, alin. (1) și alin. (4) din Ordonanța de Urgență a Guvernului nr. 57 din 3 iulie 2019 privind Codul administrativ, cu modificările și completările ulterioare

În conformitate cu prevederile art. 557 alin. (2), coroborat cu art. 863 lit. f) din Legea nr. 287/2009, Codul civil, republicată, cu modificările și completările ulterioare;

Având în vedere dispozițiile punctului VI din Anexa nr. 1, la Hotărârea Guvernului nr. 548 din 8 iulie 1999 privind aprobarea Normelor tehnice pentru întocmirea inventarului bunurilor care alcătuiesc domeniul public al comunelor, orașelor, municipiilor și județelor;

Având în vedere Anexa nr. 3 - Inventarul bunurilor care aparțin domeniului public al Municipiului Pașcani la Hotărârea Guvernului nr. 1354/2001 privind atestarea domeniului public al județului Iași, precum și al municipiilor, orașelor și comunelor din județul Iași;

Având în vedere Anexa la Hotărârea Consiliului Local al Municipiului Pașcani nr. 53/1999 privind aprobarea domeniului public al Municipiului Pașcani, județul Iași;

Având în vedere Anexa la Hotărârea Consiliului Local al Municipiului Pașcani nr. 90 din data de 30.05.2016 privind modificarea și completarea Anexei la Hotărârea Consiliului Local al Municipiului Pașcani nr. 53/1999 privind aprobarea domeniului public al Municipiului Pașcani, jud. Iași, atestat prin Hotărârea nr. 1354/2001, cu modificările și completările ulterioare, prin rectificarea suprafețelor de teren înscrise la pozițiile 3, 26, 32, 33, 41, 60, 64, 71, 75, 77, 79, 83, 84, 88, 112, 114, 119, 132, 143, 156, 176, 179, 188, 936, 937 și respectiv 1038;

Având în vedere Hotărârea Consiliului Local al Municipiului Pașcani nr. 101 din 29.09.2011 privind însușirea unor bunuri în proprietatea publică a municipiului Pașcani, județul Iași;

Având în vedere Hotărârea Consiliului Local al Municipiului Pașcani nr. 131 din data de 31.08.2018 privind modificarea și completarea Hotărârii Consiliului Local al Municipiului Pașcani nr. 101/2011 privind însușirea unor bunuri în proprietatea publică a municipiului Pașcani, județul Iași, prin actualizarea datelor privitoare la suprafața de teren înscrisă la poziția nr.1;

Având în vedere Anexa nr. 1 la Hotărârea Consiliului Local al Municipiului Pașcani nr. 239 din data de 16.12.2019 privind reevaluarea valorilor de inventar pentru bunurile aparținând proprietății publice a Municipiului Pașcani, însușite prin Hotărâri ale Consiliului Local al Municipiului Pașcani, județul Iași;

Având în vedere planurile de amplasament și delimitare cu identificarea imobilelor întocmite de un specialist în domeniu, suprafețele de teren având numerele de inventar 79 și 1035;

În vederea reîntregirii proprietății publice a Municipiului Pașcani, actualizării și efectuării modificărilor și corecțiilor care se impun, propun spre dezbatere și aprobare Consiliului Local al municipiului Pașcani, proiectul de hotărâre privind modificarea și completarea Anexei la Hotărârea Consiliului Local al Municipiului Pașcani nr. 53/1999 privind aprobarea domeniului public al Municipiului Pașcani, jud. Iași, cu modificările și completările ulterioare, prin actualizarea datelor privitoare la suprafețele de teren având nr. de inventar 79 și 1035, în forma prezentată.

PRIMAR,
Ing. Dumitru Pantazi



Nr. 1318 / 123.01.2020

R A P O R T

privind modificarea și completarea Anexei la Hotărârea Consiliului Local al Municipiului Pașcani nr. 53/1999 privind aprobarea domeniului public al Municipiului Pașcani, cu modificările și completările ulterioare, prin actualizarea datelor privitoare la suprafețele de teren având numerele de inventar 79 și 1035

În baza Referatului de Aprobare nr. 1133/21 01.2020, întocmit de către Primarul municipiului Pașcani, Ing. Dumitru Pantazi;

În conformitate cu dispozițiile art. 129, alin. (1), alin. (2), lit.c), art 286 alin. (1) și alin. (4) din Ordonanța de urgență a Guvernului nr. 57 din 3 iulie 2019 privind Codul administrativ, cu modificările și completările ulterioare:

„ ART. 129

Atribuțiile consiliului local

(1) Consiliul local are inițiativă și hotărăște, în condițiile legii, în toate problemele de interes local, cu excepția celor care sunt date prin lege în competența altor autorități ale administrației publice locale sau centrale.

(2) Consiliul local exercită următoarele categorii de atribuții:

c) atribuții privind administrarea domeniului public și privat al comunei, orașului sau municipiului;

ART. 286

Domeniu public

(1) Domeniul public este alcătuit din bunurile prevăzute la art. 136 alin. (3) din Constituție, din cele stabilite în anexele nr. 2-4 și din orice alte bunuri care, potrivit legii sau prin natura lor, sunt de uz sau de interes public, și sunt dobândite de stat sau de unitățile administrativ-teritoriale prin unul dintre modurile prevăzute de lege.

(4) Domeniul public al comunei, al orașului sau al municipiului este alcătuit din bunurile prevăzute în anexa nr. 4, precum și din alte bunuri de uz sau de interes public local, declarate ca atare prin hotărâre a consiliului local, dacă nu sunt declarate prin lege ca fiind bunuri de uz sau de interes public național ori județean.”

În conformitate art. 557 alin (2) coroborat cu prevederile art. 863 lit. f) din Legea nr. 287/2009, Codul civil, republicată și actualizată, potrivit căror :

„ART. 557

Dobândirea dreptului de proprietate

(2) În cazurile prevăzute de lege, proprietatea se poate dobândi prin efectul unui act administrativ.

ART. 863

Cazurile de dobândire a dreptului de proprietate publică

Dreptul de proprietate publică se dobândește:

f) prin alte moduri stabilite de lege.”

Având în vedere dispozițiile punctului VI din Anexa nr. 1, la Hotărârea Guvernului nr. 548 din 8 iulie 1999 privind aprobarea Normelor tehnice pentru întocmirea inventarului bunurilor care alcătuiesc domeniul public al comunelor, orașelor, municipiilor și județelor, potrivit căreia :

“VI. - Domeniul public al comunelor, orașelor și municipiilor este alcătuit din categorii de bunuri prevăzute în anexa nr. 3, precum și din alte bunuri de uz și de interes public local, declarate ca atare prin hotărâre a consiliului local, dacă nu sunt declarate prin lege ca bunuri de uz ori de interes public național sau județean”.

Având în vedere Anexa nr. 3 - Inventarul bunurilor publice care aparțin domeniului public al Municipiului Pașcani la Hotărâre nr. 1354 / 2001 privind atestarea domeniului public al județului Iași, precum și al municipiilor, orașelor și comunelor din județul Iași ;

Având în vedere Anexa la Hotărârea Consiliului Local al Municipiului Pașcani nr. 53/1999, privind aprobarea domeniului public al Municipiului Pașcani, județul Iași;

Având în vedere Anexa la Hotărârea Consiliului Local al Municipiului Pașcani nr. 90 din data de 30.05.2016 privind modificarea și completarea Anexei la Hotărârea Consiliului Local al Municipiului Pașcani nr. 53/1999 privind aprobarea domeniului public al Municipiului Pașcani, jud. Iași, atestat prin Hotărârea nr. 1354/2001, cu modificările și completările ulterioare, prin rectificarea suprafețelor de teren înscrise la pozițiile 3, 26, 32, 33, 41, 60, 64, 71, 75, 77, 79, 83, 84, 88, 112, 114, 119, 132, 143, 156, 176, 179, 188, 936, 937 și respectiv 1038;

Având în vedere Hotărârea Consiliului Local al Municipiului Pașcani nr. 101 din 29.09.2011 privind însușirea unor bunuri în proprietatea publică a municipiului Pașcani, județul Iași;

Având în vedere Hotărârea Consiliului Local al Municipiului Pașcani nr. 131 din data de 31.08.2018 privind modificarea și completarea Hotărârii Consiliului Local al Municipiului Pașcani nr. 101/2011 privind însușirea unor bunuri în proprietatea publică a municipiului Pașcani, județul Iași, prin actualizarea datelor privitoare la suprafața de teren înscrisă la poziția nr.1;

Având în vedere prevederile anexei nr. 1 la Hotărârea Consiliului Local al Municipiului Pașcani nr. 239 din data de 16.12.2019 privind reevaluarea valorilor de inventar pentru bunurile aparținând proprietății publice a Municipiului Pașcani, însușite prin Hotărâri ale Consiliului Local al Municipiului Pașcani, județul Iași;

Având în vedere planurile de amplasament și delimitare cu identificarea imobilelor întocmite de un specialist în domeniu, suprafețele de teren având numerele de inventar 79 și 1035;

În urma măsurărilor efectuate de specialiști în domeniu, cu mijloace de măsurare moderne - reprezentate pe suport topografic, a reieșit că suprafețele rezultate din măsurători sunt diferite față de cele existente în Anexa la Hotărârea Consiliului Local al Municipiului Pașcani nr. 53/1999 privind aprobarea domeniului public al Municipiului Pașcani, cu modificările și completările ulterioare, prezentând în acest sens un plan de amplasare și delimitare a imobilului iar situația actuală fiind prezentată în Anexa nr. 1, parte integrantă la prezentul raport ;

Totodată, suprafețele de teren propuse pentru însușirea în proprietatea publică a Municipiului Pașcani care fac obiectul prezentului proiect de hotărâre, în urma analizei efectuate de către Serviciul Cadastru, Fond Funciar, Consultanță Agricolă pe ortofotoplanul Municipiului Pașcani a constatat că nu se află la dispoziția Comisiei Municipale de Fond Funciar.

Poz.	Denumirea bunului	Elemente de identificare	Suprafața din acte [mp]	Val. inventar conform HCL 239/2019 [lei]	Suprafața suplimentară rezultată din măsuratori [mp]	Suprafața propusă spre rectificări [mp]	Val. inventar pentru suprafața rectificată [lei]
79	Strada "ROZELOR "	Ltot= 1326,40 m (L1 = 368, S1=3605mp, L2=352m, S2=2807mp ; L3=606,4m, S3 = 6670 mp) Stot=13082 mp - balast ; - din str. CALEA ROMANULUI în teren agricol ; - Indicatoare de circulație=1 buc.	6.412	366.253,44	6.670	13.082	747.243,84
1035	Strada "ALUNIȘ "	L=1.681 m, l _{med.} =8,55 m S=14.379 mp - drum de pământ neamenajat, fără rigole; - indicatori cadastrali T 0 P 833, 855, T 28 P 857/100, T 29 P 858/100, T 27 P 834/1 - din str. ȘESEAUA NAȚIONALĂ în str. MORILOR	9.122	243.454,90	5.257	14.379	383.757,73

În vederea reîntregirii proprietății publice a Municipiului Pașcani, actualizării și efectuării modificărilor și corecțiilor care se impun Direcția economică, Serviciul Urbanism și Amenajări Teritoriale, Compartimentul Patrimoniu și Contracte, Compartimentul Juridic și Contencios, din cadrul aparatului de Specialitate al Primarului Municipiului Pașcani, propun spre analiză și dezbateră Consiliului Local al Municipiului Pașcani proiectul de hotărâre privind modificarea și completarea Anexei la Hotărârea Consiliului Local al Municipiului Pașcani nr. 53/1999 privind aprobarea domeniului public al Municipiului Pașcani, jud. Iasi, cu modificările și completările ulterioare, prin actualizarea datelor privitoare la suprafețele de teren având numerele de inventar 79 și 1035, în forma prezentată.

Direcția economică
Cons. Angelica Labonțu

Serviciul Urbanism și Amenajări Teritoriale
Cons. Vasile Leahu

Serviciul Cadastru, Fond Funciar, Consultanță agricolă
Cons. Vasile Prisăcaru

Compartimentul Juridic și Contencios
Cons. jr. Marius Ionuț Vlad

Compartiment Patrimoniu și Contracte
Cons. Jr. Bogdan Lungu

HOTARARE

privind aprobarea domeniului public al Municipiului Pascani, judetul Iasi

Consiliul Local al Municipiului Pascani, judetul Iasi :

Avand in vedere inventarul intocmit de Comisia speciala organizata in acest scop de Consiliul local al municipiului Pascani ;
In conformitate cu prevederile Legii nr.213 din 24.XI.1998, privind proprietatea publica si regimul juridic al acesteia ;
In baza Normelor tehnice pentru intocmirea inventarului bunurilor care alcatuiesc domeniul public al comunelor, oraselor, municipiilor si judetelor aprobate prin H.G., nr.548 din 8 iulie 1999 ;
In conformitate cu prevederile art.20, lit.g din Legea nr.69/1991, republicata, privind administratia publica locala ;
In temeiul art.28 din Legea nr.69/1991, republicata ;

HOTARASTE :

Art.1. Se insuseste proprietatea publica a Municipiului Pascani, conform inventarului din anexa nr.1, parte integranta a prezentei hotarari

Art.2. Secretarul municipiului Pascani va comunica in copie prezenta hotarare si inventarul bunurilor din domeniul public al municipiului Pascani :

- Prefecturii judetului Iasi ;
- Consiliului judetean Iasi ;
- Primarului municipiului Pascani ;
- Serv.urbanism, sistematizare ;

- Serv.buget-contabilitate ;

PRESEDINTE DE SEDINTA ,
Consilier, Priseacatu Ioan

Contrasemneaza,
SECRETAR,
ZUZAN MIRCEA

Conform cu
originalul,



NR. 53
Din 23 08.1999

1	2	3	4	5	6	7
72.	1.3.7.2	STRADA „NEAGOE BASARAB”	L=140m; l=6,8m; S=952m; Beton asfaltic -din str. FANTANELE- în bloc (piața vale) -troțuar lateral; dale de beton=244,8m -indicator de circulație = 1 buc.	1968	276032,87	Prop. publică
73.	1.3.7.1	STRADA „NICOLAE GRIGORESCU”	L=100m; l=5m; Balast; S=500mp -din str. Dobrogeanu Gherea în casă particulară	1968	29846,75	Prop. publică
74.	1.3.7.2	STRADA „NICOLAE IORGA”	Asf.=723 m; l=7m; L2 balast=230m; L2=6m); Stof=6441mp -din str. ȘTEFAN CEL MARE în str. 1 DECEMBRIE 1918 -troțuar lateral; Beton =603,36mp; Beton asf.=1357,8mp; Mozaic=296mp	1968	1754705,04	Prop. publică
75.	1.3.7.1	STRADA „PLAIEȘILOR”	Ltot=648m(L1 balast=377m; L2 pământ=271m); l=4m Stof=2592mp; -din str. MOLDOVEI în str. CALEA IAȘULUI	1968	99452,74	Prop. publică
76.	1.3.7.1	STRADA „PRISACII”	L=356m; l=3,5; S=1246mp; balast - str. ȘTEFAN CEL MARE în linie CFR (Pașcani- Târgu .Frumos) -indicator rutiere = 1 buc.	1968	74770,4	Prop. publică
77.	1.3.7.1	STRADA „RENAȘTERII”	L=519m; l=5m; S=2595mp; Pământ -din str. CALEA IAȘULUI în str. ARMONIEI	1968	22586,43	Prop. publică
78.	1.3.7.2	STRADA „REPUBLICII”	Ltot=450m; (L1 pavaj pavele=290m; L2 bet.asf.=160m; l=7m; Stof=3150mp0. -din str. NICOLAE IROGA în str. GARII -troțuar lateral; Beton =1690 mp. -indicator de circulație =4 buc.	1968	1062740,08	Prop. publică
79.	1.3.7.1	STRADA „ROZELOR	L=380m; l=5m; S=1900m; Balast -din str. CALEA ROMANULUI în teren agricol	1968	113417,65	Prop. publică
80.	1.3.7.1	STRADA „SALCIILOR”	L=235m; l=5m; S=1175m; Balast -din str. CORBULUI în casă particulară	1968	70139,86	Prop. publică

HOTARAREA NR. 90

Din data de: 30.05.2016

privind modificarea și completarea Anexei la Hotărârea Consiliului Local al Municipiului Pașcani nr. 53 /1999 privind aprobarea domeniului public al Municipiului Pașcani, jud. Iași, atestat prin Hotărârea nr. 1354/2001, cu modificările și completările ulterioare, prin rectificarea suprafețelor de teren înscrise la pozițiile 3, 26, 32, 33, 41, 60, 64, 71, 75, 77, 79, 83, 84, 88, 112, 114, 119, 132, 143, 156, 176, 179, 188, 936, 937 și respectiv 1038

Consiliul Local al Municipiului Pașcani, județul Iași;

În conformitate cu prevederile art. 3 alin. (1) și alin. (4), coroborat cu art. 21 din Legea nr. 213/1998 privind bunurile proprietate publică, cu modificările și completările ulterioare;

În conformitate cu prevederile art. 863 lit. f) din Legea nr. 287/2009, Codul civil, republicată și actualizată;

Având în vedere dispozițiile punctului VI din Anexa nr. 1, la Hotărârea Guvernului nr. 548 din 8 iulie 1999 privind aprobarea Normelor tehnice pentru întocmirea inventarului bunurilor care alcătuiesc domeniul public al comunelor, orașelor, municipiilor și județelor;

În conformitate cu prevederile art. 36, alin. (1), coroborat cu art. 36, alin.(2), lit.c), coroborat cu art. 119, coroborat cu art. 120 din Legea nr. 215/2001 privind administrația publică locală, republicată, cu modificările și completările ulterioare;

Având în vedere Anexa nr. 3 - Inventarul bunurilor publice care aparțin domeniului public al Municipiului Pașcani la HG nr. 1354 / 2001 privind atestarea domeniului public al județului Iași, precum și al municipiilor, orașelor și comunelor din județul Iași;

Având în vedere Anexa nr. 2 – Completări la inventarul bunurilor publice care aparțin domeniului public al Municipiului Pașcani la HG nr. 48/2007 pentru modificarea și completarea Hotărârii Guvernului nr. 1354/2001 privind atestarea domeniului public al județului Iași, precum și al municipiilor, orașelor și comunelor din județul Iași ;

Având în vedere Anexa la Hotărârea Consiliului Local al Municipiului Pașcani nr. 53/1999, privind aprobarea domeniului public al Municipiului Pașcani, județul Iași;

Având în vedere Anexa la Hotărârea Consiliului Local al Municipiului Pașcani nr. 19/2005, privind însușirea domeniului public al Municipiului Pașcani, județul Iași;

Având în vedere Anexa la Hotărârea Consiliului Local al Municipiului Pașcani nr. 101/2011, privind însușirea unor bunuri în proprietatea publică a Municipiului Pașcani, județul Iași;

Având în vedere prevederile anexei nr. 1 la Hotărârea Consiliului Local al Municipiului Pașcani nr. 2/2016, privind reevaluarea valorilor de inventar aferente bunurilor

proprietate publică a U.A.T. Pașcani, însușite prin hotărâri ale Consiliului Local al Municipiului Pașcani, județul Iași;

În baza Expunerii de motive nr. 10385/24.05.2016, întocmită de către Primarul municipiului Pașcani dl ing. Dumitru Pantazi;

În baza Raportului nr.10386/24.05.2016 întocmit de Direcția economică, Compartimentele Patrimoniu și Contracte, Juridic și Contencios, din cadrul aparatului de specialitate al Primarului municipiului Pașcani;

Având în vedere Rapoartele de avizare ale următoarelor comisii de specialitate din cadrul Consiliului Local al Municipiului Pașcani:

-*Avizul Comisiei de prognoze economico-sociale, buget, finanțe, industrie, agricultură, silvicultură, prestări servicii, comerț și IMM-uri, programe europene, atragere de fonduri structurale și relații externe, înregistrat sub nr. 638/27.05.2016;*

-*Avizul Comisiei juridică, ordine publică, drepturile omului și libertăți cetățenești, înregistrat sub nr.608/26.05.2016;*

-*Avizul Comisiei de organizare și dezvoltare urbanistică, realizarea lucrărilor publice, conservarea monumentelor istorice, protecția mediului, ecologie, patrimoniu și administrație publică, înregistrat sub nr. 619/26.05.2016;*

În temeiul art. 45, alin (1) din Legea nr. 215/2001, privind administrația publică locală, republicată, cu modificările și completările ulterioare;

HOTĂRĂȘTE :

Art. 1. Se modifică și se completează Anexa la Hotărârea Consiliului Local al Municipiului Pașcani nr. 53/1999 privind aprobarea domeniului public al Municipiului Pașcani, jud. Iași, atestat prin Hotărârea nr. 1354/2001, cu modificările și completările ulterioare, prin rectificarea suprafețelor de teren înscrise la pozițiile 3, 26, 32, 33, 41, 60, 64, 71, 75, 77, 79, 83, 84, 88, 112, 114, 119, 132, 143, 156, 176, 179, 188, 936, 937 și respectiv 1038, prezentate în planurile de amplasament și delimitare a imobilelor conform anexelor nr. 1 – 26, părți integrante la prezenta hotărâre.

Art.2. În Anexa nr. 3 – Inventarul bunurilor care aparțin domeniului public al Municipiului Pașcani la Hotărârea nr. 1354 / 2001 privind atestarea domeniului public al județului Iași, precum și al municipiilor, orașelor și comunelor din județul Iași, cu modificările și completările ulterioare se rectifică suprafețele de teren înscrise la pozițiile 3, 26, 32, 33, 41, 60, 64, 71, 75, 77, 79, 83, 84,88, 112, 114, 119, 132, 143, 156, 176, 179, 188, 936, 937 și respectiv 1038, conform anexei nr. 27 parte integrantă la prezenta hotărâre.

Art.3. Hotărârea adoptată de Consiliul Local al Municipiului Pașcani va fi înaintată Consiliului Județean Iași în vederea centralizării și comunicării Guvernului României pentru modificarea și completarea Anexei nr. 3 – Inventarul bunurilor care aparțin domeniului


public al Municipiului Pașcani la Hotărârea nr. 1354/2001 privind atestarea domeniului public al județului Iași, precum și al municipiilor, orașelor și comunelor din județul Iași.

Art.4. Prezenta hotărâre va fi dusă la îndeplinire de către Primarul municipiului Pașcani, Direcția Economică, Serviciul Urbanism și Amenajări Teritoriale, precum și Compartimentele Patrimoniu și Contracte, Juridic și Contencios.

Art.5. Serviciul administrație publică va comunica în copie prezenta hotărâre:

- Instituției Prefectului județul Iași;
- Consiliului Județean Iași;
- Primarului municipiului Pașcani;
- Direcției economice;
- Serviciului Urbanism și Amenajări Teritoriale;
- Compartimentului Patrimoniu și Contracte;
- Compartimentului Juridic și Contencios.

PREȘEDINTE DE ȘEDINȚĂ
Consilier, IRINA IOAN



Contrasemnează pentru legalitate
SECRETARUL MUNICIPIULUI PASCANI
Cons. Jr. JITARU IRINA



INVENTARUL

bunurilor care aparțin domeniului public al municipiului Pascani - rectificare

Nr. crt	Codul de clasificare	Denumirea bunului	Elemente de identificare	Anul dobândirii sau dării în folosință	Valoarea de inventar (LEI)	6
0	1	2	3	4	5	6
3	1.3.7.1.	Aleea "CALEA IAȘULUI"	L= 795 m ; S= 7.227 mp; - balast; - din Calea Romanului; - indicatoare de circulație = 1 buc;	1968	495.367,49	Proprietate publică
26	1.3.7.1.	Strada "ARMONIEI"	L= 142 m; S= 1.257 mp; - balast; - din str. Șoseau Națională în proprietate privată; - indicatoare de circulație = 1 buc;	1968	86.155,33	Proprietate publică
32	1.3.7.1.	Strada "CALEA ROMANULUI"	L=653 m ; S = 13.828 mp; - balast + beton asfaltic; - din str. GRĂDINIȚEI în str. CRINILOR; - indicatoare de circulație = 1 buc;	1968	947.826,43	Proprietate publică
33	1.3.7.1.	Strada "CĂLUGĂRENI"	L= 479 m; S= 4.604 mp ; (S tronson1 = 2.660 mp; S tronson2=1.994 mp) ; - balast; - din strada CALEA IAȘULUI în strada ARMONIEI; - indicatoare de circulație = 1 buc;	1968	315.576,58	Proprietate publică
41	1.3.7.1.	Strada "COSMINULUI"	Ltot= 471 m;(L1=241 m; S1=2.367 mp; L2= 230m ; S2= 2.248 mp) Stot= 4.615 mp; - balast; - din strada CALEA IAȘULUI în proprietate privată; - indicatoare de circulație = 1 buc;	1968	313.330,56	Proprietate publică
60	1.3.7.1.	Strada "GRIGORE URECHE"	L=942 m ; S=7.744 mp ; - din str. DRAGOȘ VODĂ până la intersecția cu str. HENRI COANDA ; - îmbrăcăminte; balast ; - Indicatoare de circulație = 1 buc;	1968	353.869,82	Proprietate publică

Nr. crt	Codul de clasificare	Denumirea bunului	Elemente de identificare	Anul dobândirii sau dării în folosință	Valoarea de inventar [LEI]	Situația juridică actuală
64	1.3.7.1.	Strada "LUCEAFĂRULUI"	L _{tot} = 461 m (L ₁ = 258 m; S ₁ = 2.559 mp; L ₂ = 203 m; S ₂ = 2.094 mp) Stot = 4.653 mp; - balast; - din strada CALEA IAȘULUI în proprietate privată; - Indicatoare de circulație = 1 buc;	1968	318.935,23	Proprietate publică
71	1.3.7.1.	Strada "MUȘATINILOR"	L = 554 m; S = 4.748 mp; - ballast; - din strada PLĂIEȘULUI în strada PLĂIEȘULUI;	1968	325.446,91	Proprietate publică
75	1.3.7.1.	Strada "PLĂIEȘULUI"	L = 656 m; S = 5.880 mp; - balast; - din str. MOLDOVEI în str. CALEA IAȘULUI; - Indicatoare de circulație = 1 buc;	1968	268.692,48	Proprietate publică
77	1.3.7.1.	Strada "RENAȘTERII"	L _{tot} = 494 m (L ₁ = 291 m; S ₁ = 2.854 mp; L ₂ = 203 m; S ₂ = 1.845 mp) Stot = 4.699 mp; - ballast; - din strada CALEA IAȘULUI în strada ARMONIEI;	1968	322.088,26	Proprietate publică
79	1.3.7.1.	Strada "ROZELOR"	L _{tot} = 720 m (L ₁ = 368 m; S ₁ = 3.605 mp; L ₂ = 352 m; S ₂ = 2.807 mp) Stot = 6.412 mp; - balast; - din strada CALEA ROMANULUI în teren agricol; - Indicatoare de circulație = 1 buc;	1968	439.504,13	Proprietate publică
83	1.3.7.2.	Strada "SPORTULUI"	L = 432 m; S = 5.334 mp; - beton asfaltic; - din strada GRĂDINIȚEI în strada MIHAIL KOGĂLNICEANU; - indicatoare de circulație = 7 buc;	1968	406.237,44	Proprietate publică
84	1.3.7.1.	Strada "CALEA SUDULUI"	L _{tot} = 523 m (L ₁ = 319 m; S ₁ = 2.611 mp; L ₂ = 204 m; S ₂ = 2.010 mp) Stot = 4.621 mp; - balast; - din str. CALEA IAȘULUI în str. ARMONIEI;	1968	316.741,82	Proprietate publică



HOTARAREA NR. 101
Din : 29.09.2011

Privind insusirea unor bunuri in proprietatea publica a municipiului
Pascani, judetul Iasi

Consiliul Local al Municipiului Pascani;

In conformitate cu prevederile art. 3, alin. (1) si alin. (4) si art. 21 din Legea nr. 213/1998, privind proprietatea publica si regimul juridic al acesteia, cu modificarile si completarile ulterioare;

Avand in vedere prevederile Hotararii Guvernului nr. 548/1999, privind aprobarea Normelor tehnice pentru intocmirea inventarului bunurilor care alcatuiesc domeniul public al comunelor, oraselor, municipiilor si judetelor ;

Avand in vedere prevederile Hotararii Guvernului nr. 1.354/2001 privind atestarea domeniului public al judetului Iasi, precum si al municipiilor, oraselor si comunelor din judetul Iasi, modificata si completata de Hotararea Guvernului nr. 48/2007 ;

Avand in vedere Anexa nr. 3 – Inventarul bunurilor care apartin domeniului public al municipiului Pascani, la Hotararea Guvernului nr. 1.354/2001, modificata si completata de Anexa nr. 2 la Hotararea Guvernului nr.48/2007;

In conformitate cu prevederile art. 36, alin. (1), alin.(2), lit c), art.120 si art.121 din Legea nr. 215/2001 privind administratia publica locala, republicata cu modificarile si completarile ulterioare;

Avand in vedere propunerea primarului municipiului Pascani, in calitate de initiator al proiectului de hotarare si expunerea de motive a initiatorului, inregistrata sub nr. 16620/22.09.2011;

În baza Raportului de specialitate comun intocmit de Serviciul Urbanism, Amenajarea Teritoriului, Disciplina in Constructii, Directia Economica, Compartimentul Patrimoniu si Contracte si Compartimentul Juridic si Contencios din cadrul aparatului de specialitate al primarului, inregistrat sub nr. 16621/22.09.2011;

Avand in vedere urmatoarele avize ale comisiilor de specialitate din cadrul Consiliului Local al municipiului Pascani:

- Avizul Comisiei pentru prognoze economico-sociale, buget, finante, industrie, agricultura, silvicultura, prestari servicii, comert si IMM-uri, inregistrat sub nr.1004/28.09.2011;
- Avizul Comisiei juridice, ordine publica, drepturile omului și libertăți cetatenesti, inregistrat sub nr. 1018/28.09.2011;
- Avizul Comisiei de organizare si dezvoltare urbanistica, realizare lucrari publice, conservarea monumentelor istorice, protectia mediului, ecologie, patrimoniu si administratie publica, inregistrat sub nr.998/27.09.2011 ;

Avand in vedere Nota de comunicare din partea Serviciului Buget Contabilitate cu
invoarea bunurilor imobile nr. 14.917/2011 si Procesele Verbale de receptie a unor investitii:
5623/02.12.2005, nr. 6034/29.12.2005, nr. 853/12.02.2007, 894/25.02.2005, nr.
032/29.12.2007, nr. 821/04.02.2007, nr. 894/25.02.2005, nr. 6151/30.11.2007, nr.
02/26.09.2005, nr. 8503/25.11.2005, nr. 8348/28.12.2005, nr. 6153/30.11.2007, nr.
94/25.02.2005, nr. 894/25.02.2005, nr. 5217/09.09.2008, nr. 208/14.01.2009, nr.
434/29.09.2010, nr. 6435/29.09.2010, nr. 7865/29.11.2010, nr. 184/14.04.2010, nr.
0986/28.10.2010;

In baza prevederilor art. 45 din Legea nr. 215/2001 privind administratia publica
locala, republicata cu modificarile si completarile ulterioare;

HOTARASTE:

Art.1. Se insusesc in proprietatea publica a municipiului Pascani bunurile prevazute
in Anexa nr. 1, care face parte integranta din prezenta hotarare.

Art.2. Toate bunurile insusite prin prezenta hotarare se vor regasi si in Hotararea de
inlocuire a Anexei nr. 1 la Hotararea Consiliului Local Pascani nr. 53 din 23.08.1999 de
aprobarea a domeniului public al municipiului Pascani, cu modificarile si completarile
ulterioare.


Art.3. Prezenta hotarare reprezinta procedura prealabila in vederea emiterii Hotararii
de Guvern pentru modificarea si completarea Anexei nr. 3 la Hotarea Guvernului nr.
1.354/2001 privind atestarea domeniului public al judetului Iasi, precum si al municipiilor,
oraselor si comunelor din judetul Iasi, cu modificarile si completarile ulterioare.

Art.4. Prevederile prezentei hotarari vor fi duse la indeplinire de Primarul municipiului
Pascani, Compartimentul Patrimoniu si Contracte care vor face demersurile necesare in
vederea modificarii si completarii Hotararii Guvernului nr. 1.354/2001.
Termen: 60 de zile de la data comunicarii prezentei hotarari.

Art.5. Serviciul Administratie Publica locala va comunica in copie prezenta hotarare:

- Institutiei Prefectului judetului Iasi;
- Primarului municipiului Pascani;
- Consiliului Judetean Iasi;
- Compartimentului Patrimoniu si Contracte;
- Compartimentului Juridic si Contencios;
- Directiei Economice;
- Serviciului Urbanism, Amenajarea Teritoriului, Disciplina in constructii.

SESEDINTE DE SEDINTA
Consilier,
CENTEA LILIANA



Contrasemneaza pentru legalitate
SECRETARUL MUNICIPIULUI,
Cons. jr. MIRCEA ZUZAN

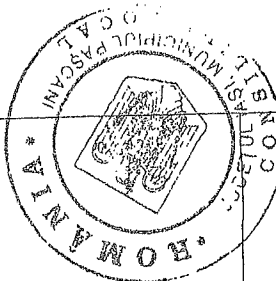
ANEXA NR. 1

La Hotararea nr. 101

Din 29.09.2011

Bunuri care se insusesc in proprietatea publica a Municipiului Pascani si in administrarea Consiliului Local Pascani

Nr. Crt	Codul de clasificare	Denumirea bunului	Elemente de identificare	Anul Dobandirii Sau darii in folosinta	Valoarea	Sit. juridica
0	2	3	4	5	6	7
1	1.3.7.1	Strada „ALUNIȘ”	L=1624m, l=4,5m, S=730mp; Drum de pamant, neamenajat, fara trotuare si rigole; -de la intesectia cu str. SOSEAUA NAȚIONALĂ pana la intesectia cu str. MORILOR	2010	311247,72	Prop. publică
2	1.3.7.1	Strada CALEA SIRETULUI	L=2690m, l=4m, S=10760mp; Drum de pamant, neamenajat, fara trotuare si rigole -de la intesectia cu str. ABATOR (trecerea peste calea ferata), pana la intesectia cu str. MIHAI VITEAZU	2010	458268,40	Prop. publică
3	1.3.7.1	Strada "CRIZANTEMELOR"	L=500m, l=9m, S=4500mp, Balast -din str. Ștefan cel Mare până la intesectia cu Șoseaua de centură (Drumul spre Brătești)	1945	122659,20	Prop. publică



**ROMÂNIA
JUDEȚUL IAȘI
MUNICIPIUL PAȘCANI
CONSILIUL LOCAL**

**HOTĂRÂREA NR. 131
din 31.07.2018**

privind modificarea și completarea Hotărârii Consiliului Local al Municipiului Pașcani nr. 101 / 2011 privind însușirea unor bunuri în proprietatea publică a municipiului Pașcani, județul Iași , prin actualizarea datelor privitoare la suprafața de teren înscrisă la poziția 1

Consiliul Local al Municipiului Pașcani, județul Iași;

În conformitate cu prevederile art. 3 alin. (1) și alin. (4), coroborat cu art. 21 din Legea nr. 213/1998 privind bunurile proprietate publică, cu modificările și completările ulterioare;

În conformitate cu prevederile art. 557 alin. (2), coroborat cu art. 863 lit. f) din Legea nr. 287/2009, Codul civil, republicată, cu modificările și completările ulterioare;

Având în vedere dispozițiile punctului VI din Anexa nr. 1, la Hotărârea Guvernului nr. 548 din 8 iulie 1999 privind aprobarea Normelor tehnice pentru întocmirea inventarului bunurilor care alcătuiesc domeniul public al comunelor, orașelor, municipiilor și județelor;

În conformitate cu prevederile art. 36, alin. (1), coroborat cu art. 36, alin.(2), lit.c), coroborat cu art. 119, coroborat cu art. 120 din Legea nr. 215/2001 privind administrația publică locală, republicată, cu modificările și completările ulterioare;

Având în vedere Anexa la Hotărârea Consiliului Local al Municipiului Pașcani nr. 101/2011 privind însușirea unor bunuri în proprietatea publică a municipiului Pașcani, județul Iași;

Având în vedere Hotărârea Consiliului Local al Municipiului Pașcani nr. 225 din 30.12.2016 privind zonarea municipiului Pașcani în vederea taxelor și impozitelor locale pentru anul 2017;

Având în vedere prevederile anexei nr. 1 la Hotărârea Consiliului Local al Municipiului Pașcani nr. 2/2016 privind reevaluarea valorilor de inventar aferente bunurilor proprietate publică a U.A.T. Pașcani, însușite prin hotărâri ale Consiliului Local al Municipiului Pașcani, județul Iași;

Având în vedere Studiul de piață a proprietăților din județul Iași pentru anul 2018, în conformitate cu prevederile art. 111 alin 5 din Legea nr. 227/2015 privind Codul Fiscal, înregistrat la Primăria Municipiului Pașcani sub nr. 380/10.01.2018;

Având în vedere planurile de amplasament și delimitare cu identificarea imobilului întocmite de specialiști în domeniu, pentru suprafața de teren înscrisă la poziția 1, Anexa la Hotărârea Consiliului Local al Municipiului Pașcani nr. 101/2011 ;

În baza Expunerii de motive nr. 12946/25.07.2018 întocmită de către Primarul municipiului Pașcani;

În baza Raportului nr. 12947/25.07.2018, întocmit de Direcția Economică, Serviciul Urbanism și Amenajări Teritoriale, Compartimentul Patrimoniu și Contracte, Compartimentul Juridic și Contencios, din cadrul aparatului de specialitate al Primarului municipiului Pașcani;

Având în vedere Rapoartele de avizare ale următoarelor comisii de specialitate din cadrul Consiliului Local al Municipiului Pașcani :

- *Avizul Comisiei de prognoze economico-sociale, buget, finanțe, industrie, agricultură, silvicultură, prestări servicii, comerț și IMM-uri, programe europene, atragere de fonduri structurale și relații externe*, înregistrat sub nr. 987/30.07.2018;

- *Avizul Comisiei juridice, ordine publică, administrație publică, drepturile omului și libertăți cetățenești*, înregistrat sub nr. 1007/30.07.2018;

- *Avizul Comisiei de organizare și dezvoltare urbanistică, realizarea lucrărilor publice, protecția mediului, ecologie, patrimoniu*, înregistrat sub nr. 979/27.07.2018;

În temeiul art. 45, alin (1) din Legea nr. 215/2001 privind administrația publică locală, republicată, cu modificările și completările ulterioare ;

HOTĂRĂȘTE :

Art.I Se modifică și se completează Anexa la Hotărârea Consiliului Local al Municipiului Pașcani nr. 101 / 2011 privind însușirea unor bunuri în proprietatea publică a municipiului Pașcani, județul Iași , prin actualizarea datelor privitoare la suprafața de teren înscrisă la poziția 1 prezentate în Anexa nr. 1, parte integrantă la prezenta hotărâre.

Art.II Actualizarea datelor privitoare la suprafața de teren din Anexa la la Hotărârea Consiliului Local al Municipiului Pașcani nr. 101 / 2011 privind însușirea unor bunuri în proprietatea publică a municipiului Pașcani, județul Iași, s-a făcut prin verificarea efectivă în teren și în baza planului de amplasament și delimitare a imobilelor, conform Anexei nr. 2, parte integrantă la prezenta hotărâre .

Art.III Hotărârea, adoptată de Consiliul Local al Municipiului Pașcani, va fi înaintată Consiliului Județean Iași, în vederea centralizării și comunicării Guvernului României pentru modificarea și completarea Anexei nr. 3 – Inventarul bunurilor care aparțin domeniului public al Municipiului Pașcani la Hotărârea nr. 1354 / 2001 privind atestarea domeniului public al județului Iași, precum și al municipiilor, orașelor și comunelor din județul Iași, conform Hotărârii Guvernului nr. 548 din 1999 privind aprobarea Normelor tehnice pentru întocmirea inventarului bunurilor care alcătuiesc domeniul public al comunelor, orașelor, municipiilor și județelor.

Art.IV Prezenta hotărâre va fi dusă la îndeplinire de către Primarul municipiului Pașcani, Direcția Economică, Serviciul Urbanism și Amenajări Teritoriale, Compartimentul Patrimoniu și Contracte, Compartimentul Juridic și Contencios.

Art.V Serviciul Administrație Publică va comunica, în copie, prezenta hotărâre către:

- Instituția Prefectului județului Iași ;
- Primarul municipiului Pașcani ;
- Direcția Economică;
- Serviciul Urbanism și Amenajări Teritoriale;
- Compartimentul Patrimoniu și Contracte;
- Compartimentul Juridic și Contencios.

**PREȘEDINTE DE ȘEDINȚĂ
CONSILIER LOCAL,**

UNGUREANU VASILICA COSMIN



**CONTRASEMNEAZĂ PENTRU LEGALITATE
SECRETARUL MUNICIPIULUI PASCANI,**

Cons. jr. JITARU IRINA


INVENTARUL

bunurilor care aparțin domeniului public al municipiului Pașcani – actualizare

A. DRUMURI COMUNALE, VECINALE, STRĂZI CU TROTUARELE AFERENTE, PASAJE, PODURILE, PODEȚELE PRECUM ȘI ZONELE DE PROTECȚIE A ACESTORA

Nr. crt	Nr. inv	Codul de clasificare	Denumirea bunului	Elemente de identificare	Anul dobândirii sau dării în folosință	Valoarea de inventar [LEI]	Situația juridică actuală
0		1	2	3	4	5	6
1	1035	1.3.7.1	STRADA "ALUNIȘ"	L = 1.645 m ; l _{med} = 5,55 m ; S = 9.122 mp - Drum de pământ, neamenajat, fără rigole ; - Indicatori cadastrali : T. 0, Parcelele 833 , 855 ; T 28 Parcela 857/100 ; - Din str. ȘOSEAUA NAȚIONALĂ în str. MORILOR ;	2010	364.662,66	Proprietate publică H.C.L 101 /2011

Întocmit,
Comp. Patrimoniu și Contracte
Insp. Gheorghe Coteș Chiperi



HOTĂRÂREA Nr. 239
din data de 16.12.2019

privind reevaluarea valorilor de inventar pentru bunurile aparținând proprietății publice a Municipiului Pașcani, însușite prin Hotărâri ale Consiliului Local al Municipiului Pașcani, județul Iași

Consiliul Local al Municipiului Pașcani, județul Iași:

În conformitate cu dispozițiile art. 8, alin. (1) și alin. (2) din Legea nr. 82/1991, a contabilității, republicată, cu modificările și completările ulterioare;

În conformitate cu prevederile Legii nr. 24 din 2000 privind normele de tehnică legislativă pentru elaborarea actelor normative, republicată, cu modificările și completările ulterioare ;

În conformitate cu dispozițiile art. 2¹ coroborat cu art. 2² din Ordonanța nr. 81 din 28 august 2003 privind reevaluarea și amortizarea activelor fixe aflate în patrimoniul instituțiilor publice, cu modificările și completările ulterioare;

În conformitate cu prevederile Normelor tehnice pentru întocmirea inventarului bunurilor care alcătuiesc domeniul public al comunelor, orașelor, municipiilor și județelor, aprobate prin H.G. nr. 548 din 08 iulie 1999;

În conformitate cu dispozițiile art. 129 alin (2) lit. c) coroborat cu articolele 286 și 287 din Ordonanța de urgență a Guvernului nr. 57 din 3 iulie 2019 privind Codul administrativ, cu modificările și completările ulterioare;

Având în vedere Anexa nr. 3 – Inventarul bunurilor care aparțin domeniului public al Municipiului Pașcani, la Hotărârea Guvernului nr. 1354 / 2001 privind atestarea domeniului public al județului Iași, precum și al municipiilor, orașelor și comunelor din județul Iași, cu modificările și completările ulterioare ;

Având în vedere Hotărârea Consiliului Local al Municipiului Pașcani nr. 53 din 23.08.1999, privind aprobarea domeniului public al municipiului Pașcani, cu modificările și completările ulterioare;

Având în vedere Hotărârea Consiliului Local al Municipiului Pașcani nr. 2 din 15.01.2016, privind reevaluarea valorilor de inventar pentru bunurile aparținând

proprietății publice a Municipiului Pașcani, însușite prin Hotărâri ale Consiliului Local al Municipiului Pașcani, județul Iași ;

În baza Raportului de evaluare nr. 10001 / 05.12.2019, înregistrat la Primăria Municipiului Pașcani sub nr. 21344/09.12.2019, cu Anexele 1 și 2, întocmit pentru patrimoniul UAT Pașcani, reprezentat de construcții, terenuri și alte bunuri care aparțin domeniului public și domeniului privat al Municipiului Pașcani, jud. Iași, întocmit de către Deneș Tania Iuliana - evaluator autorizat ANEVAR;

Având în vedere Referatul de aprobare înregistrat sub nr. 21560/10.12.2019, întocmit de către Primarul Municipiului Pașcani, Ing. Dumitru Pantazi;

Având în vedere Raportul comun de specialitate, întocmit de către Direcția Economică, Compartimentul Patrimoniu și Contracte, Compartimentul Juridic și Contencios din cadrul aparatului de specialitate al Primarului Municipiului Pașcani, înregistrat sub nr. 21561/10.12.2019;

Având în vedere Rapoartele de avizare ale următoarelor comisii de specialitate din cadrul Consiliului Local al Municipiului Pașcani:

➤ Comisiei de organizare și dezvoltare urbanistică, realizarea lucrărilor publice, protecția mediului, patrimoniu, înregistrat sub nr. 1484/12.12.2019;

➤ Comisiei de prognoze economico-sociale, buget, finanțe, industrie, agricultură, silvicultură, prestări servicii, comerț și IMM-uri, programe europene, atragere de fonduri structurale și relații externe, înregistrat sub nr. 1473/12.12.2019;

➤ Comisiei juridice, ordine publică, administrație publică, drepturile omului și libertăți cetățenești, înregistrat sub nr. 1494/12.12.2019;

În temeiul dispozițiilor art. 139, alin (1) și ale art. 196 alin (1), lit a) din Ordonanța de Urgență a Guvernului nr. 57 din 3 iulie 2019 privind Codul administrativ, cu modificările și completările ulterioare;

HOTĂRĂȘTE


Art.1 Se aprobă reevaluarea valorilor de inventar ale bunurilor proprietate publică a Unității Administrativ Teritoriale Pașcani, însușite prin Hotărâri ale Consiliului Local al Municipiului Pașcani, județul Iași, efectuată de către expert evaluator autorizat ANEVAR, conform raportului de evaluare prezentat în Anexa nr. 1, parte integrantă la prezenta hotărâre.

Art.2 Prevederile prezentei hotărâri vor fi duse la îndeplinire de către Primarul Municipiului Pașcani, Direcția Economică și Compartimentul Patrimoniu și Contracte.

Art.3 Serviciul Administrație Publică va comunica în copie prezenta hotărâre către:

- Instituția Prefectului Județul Iași
- Primarul Municipiului Pașcani
- Direcția Economică
- Compartimentul Patrimoniu și Contracte
- Compartimentul Juridic și Contencios


**PREȘEDINTE DE ȘEDINȚĂ,
Consilier local,
PRODAN IONUȚ MIHAI**



**Contrasemnează pentru legalitate
SECRETAR GENERAL,
cons. jr. JITARU IRINA**

A handwritten signature in black ink, consisting of a stylized cursive script, is written over the text of the Secretary General's name.

Adresa nr 1
la HCL Nr. 239/16.12.2019



DENES TANIA IULIANA

EVALUATOR AUTORIZAT ANEVAR - LEGITIMATIE 12055
SC CONSULTANT EVALUATOR DENES SRL - AUTORIZATIE ANEVAR 0668
Telefon mobil: 0740160487, 0723592370, Email: taniadenes@gmail.com

RAPORT DE EVALUARE

Bunuri imobile si mobile, reprezentate de terenuri, constructii, amenajari terenuri si alte proprietati care apartin domeniului public si domeniului privat al mun. Pașcani, jud. Iași, potrivit listelor de inventariere anexate, puse la dispozitie de proprietar, actualizate pana la data de 05.11.2019

Proprietar : Municipiul Pașcani, jud. Iași


Beneficiar : Municipiul Pașcani, jud. Iași

Utilizator desemnat : CL Pașcani, jud. Iași

DECEMBRIE 2019


Nr. raport – 10001/05.12.2019

Executant : Deneș Tania Iuliana



HH

14	937	1.3.7.1.	24	1968	Strada "Fundac Fântânele", L= 335 m; S=1.767 mp; - balast - din strada FĂNTÂNELE în proprietate privată; - indicatoare de circulație = 1 buc. ; Nr cadastral 65182	Balast	1.767,00	81.536,45	0,17	67.947,04
15	13	1.3.7.1.	24	1968	Fundac "Ștefan Cel Mare", L= 165 m; lmed = 8,20 m; S totala = 1354,00 mp - Beton asfaltic ; - indicatori cadastrali : T. 0, Parcela DS 98, DS 99 - Din str. ȘTEFAN CEL MARE în str. CRINIȚOR	Beton asfaltic	1.354,00	364.662,66	0,17	303.885,55
16	1055	1.3.7.1.	24	2010	Str. "Aluniș", L=1.645 m; S=9.122 mp, - Drum de pământ, neamenajat, fără trotuare și rigole - de la intersecția cu str. "Șoseaua Națională" până la intersecția cu str. "Morilor"	drum de pământ, neamenajat, fără trotuare și rigole	9.122,00	292.145,88	0,17	243.454,90
17				1968	Str. "1Decembrie1918", Lmed= 1.962,90 m; lmed = 10,66 m; Stoț= 20.927 mp - Beton asfaltic ; - indicatori cadastrali : T. O, P. 1511 ; - din str. REPUBLICII în str. DRAGOȘ VODA - Indicator circulație = 1 buc Nr cadastral 65391 Tronson I Nr cadastral 65404 Tronson II	Beton asfaltic	20.927,00	1.506.744,00	0,13	1.305.844,80
18	18	1.3.7.2.	30	1968	Str. "1 Mai", L=1188,90 m; S=13.398 mp, - beton asfaltic - din str GĂRII în str. UNIRII - indicatoare de circulație 2 buc Nr cadastral 65232	beton asfaltic	13.398,00	425.604,01	0,13	368.856,81



14	937	1.3.7.1.	24	1968	Strada "Fundac Fântânele", L= 335 m; S=1.767 mp; - balast - din strada FÂNTÂNELE în proprietate privată; - indicatoare de circulație = 1 buc.; Nr cadastral 65182	Balast	1.767,00	81.536,45	0,17	67.947,04
15	13	1.3.7.1.	24	1968	Fundac "Ștefan Cel Mare", L= 165 m; lmed = 8,20 m; S totala = 1354,00 mp - Beton asfaltic; - indicatori cadastrali : T. 0, Parcelel DS 98, DS 99 - Din str. ȘTEFAN CEL MARE în str. CRINIILOR	Beton asfaltic	1.354,00	364.662,66	0,17	303.885,55
16	1035	1.3.7.1.	24	2010	Str. "Aluniș", L=1.645 m; S=9.122 mp. - Drum de pământ, neamenajat, fără trotuare și rigole - de la intersecția cu str. "Șoseaua Națională" până la intersecția cu str. "Morilor"	drum de pământ, neamenajat, fără trotuare și rigole	9.122,00	292.145,88	0,17	243.454,90
17				1968	Str. "1Decembrie1918", Lmed= 1.962,90 m; lmed = 10,66 m; Stot= 20.927 mp - Beton asfaltic; - indicatori cadastrali : T. O, P. 1511; - din str. REPUBLICII în str. DRAGOȘ VODA - Indicator circulație = 1 buc Nr cadastral 65391 Tronson I Nr cadastral 65404 Tronson II	Beton asfaltic	20.927,00	1.506.744,00	0,13	1.305.844,80
18	18	1.3.7.2.	30	1968	Str. "1 Mai", L=1188,90 m; S=13.398 mp, - beton asfaltic - din str GARIU în str. UNIRII - indicatoare de circulație 2 buc Nr cadastral 65232	beton asfaltic	13.398,00	425.604,01	0,13	368.856,81

