

HOTĂRÂREA Nr. _____

Din _____

privind însușirea în proprietatea publică a Municipiului Pașcani și administrarea Consiliului Local al Municipiului Pașcani a sectorului de drum național DN 28A, km 20+100 – km 22+550, sector de drum cu denumirea strada Avram Iancu, din domeniul public al statului și din administrarea Ministerului Transporturilor și Infrastructurii în domeniul public al Municipiului Pașcani și administrarea Consiliului Local al Municipiului Pașcani

Consiliul Local al Municipiului Pașcani, județul Iași;

În conformitate cu prevederile art. 3, alin. (1) și alin. (4) coroborat cu art. 9 alin. (1) din Legea nr. 213/1998 privind bunurile proprietate publică, cu modificările și completările ulterioare;

În conformitate cu prevederile art.1 alin. (1) din H.G. nr. 835/07.08.2012 privind schimbarea încadrării în categorii funcționale și a regimului juridic al unui sector de drum din județul Iași, precum și pentru modificarea traseului drumului național DN 28A

În baza Normelor tehnice pentru întocmirea inventarului bunurilor care alcătuiesc domeniul public al comunelor, orașelor, municipiilor și județelor, aprobate prin HG nr. 548 din 08 iulie 1999 ;

Având în vedere Anexa nr. 3 - Inventarul bunurilor care aparțin domeniului public al municipiului Pașcani, la Hotărârea Guvernului nr. 1.354/2001 privind atestarea domeniului public al județului Iași, precum și al municipiilor, orașelor și comunelor din județul Iași;

În conformitate cu prevederile art. 36, alin. (1) și alin.(2) litera c), coroborat cu art. 119 și cu art.120 din Legea nr. 215/2001 privind administrația publică locală, republicată, cu modificările și completările ulterioare;

Având în vedere Hotărârea Consiliului Local al Municipiului Pașcani nr. 2 din data de 15.01.2016 privind reevaluarea valorilor de inventar aferente bunurilor proprietate publică a Unității Administrativ Teritoriale Pașcani, însușite prin Hotărâri ale Consiliului Local al Municipiului Pașcani, județul Iași ;

Având în vedere Procesul Verbal de Constatare și Identificare, înregistrat la Primăria municipiului Pașcani sub nr. 16579 din 07.09.2015, a sectorului de drum național nr. MFP 12214 (parțial) cod de clasificare 8.12.04, aflat în traversarea Blăgești și clasat conform H.G- nr. 835/07.08.2012 cu denumirea str. Avram Iancu (fosta DN 28 A km 20+100 – km 22+550) situate în municipiul Pașcani și aflat în administrarea Ministerului Transporturilor și Infrastructurii prin C.N.A.D.N.R. S.A. în vederea trecerii în administrarea Primăriei Municipiului Pașcani ;

Având în vedere adresa nr. 5005/07.03.2016 a Ministerului Transporturilor și Infrastructurii ;

Având în vedere Protocolul de predare – preluare , înregistrat la Primăria municipiului Pașcani sub nr. 3774/22.02.2016, privind transmiterea sectorului de drum național DN 28A, km 20+100 – km 22+550, din domeniul public al statului și din administrarea Ministerului Transporturilor și Infrastructurii, prin Compania Națională de Autostrăzi și drumuri Naționale din România – S. A., în domeniul public al municipiului Pașcani și în administrarea Consiliului Local al Municipiului Pașcani ;

În baza expunerii de motive nr. 1688/A.03.2016 întocmită de către Primarul Municipiului Pașcani dl ing Dumitru Pantazi ;

Având în vedere raportul comun de specialitate întocmit de către Direcția Economică, Serviciul Gospodărie Comunală, Compartimentul Tehnic și Investiții, Compartimentul Juridic și Contencios, Compartimentul Patrimoniu și Contracte din cadrul aparatului de specialitate al Primarului municipiului Pașcani, înregistrat sub nr. 1689/A.03.2016

Având în vedere Rapoartele de avizare ale următoarelor comisii de specialitate din cadrul Consiliului Local al Municipiului Pașcani :

-Avizul Comisiei de prognoze economico-sociale, buget, finanțe, industrie, agricultură, silvicultură, prestări servicii, comerț și IMM-uri, programe europene, atragere de fonduri structurale și relații externe, înregistrat sub nr.

-Avizul Comisiei juridică, ordine publică, drepturile omului și libertăți cetățenești, înregistrat sub nr.

-Avizul Comisiei de organizare și dezvoltare urbanistică, realizarea lucrărilor publice, conservarea monumentelor istorice, protecția mediului, ecologie, patrimoniu și administrație publică, înregistrat sub nr.

În temeiul art. 45, alin (1) din Legea nr. 215/2001, privind administrația publică locală, republicată cu modificările și completările ulterioare;

HOTĂRĂȘTE

Art.1. Se însușește în proprietatea publică a Municipiului Pașcani și în administrarea Consiliului Local al Municipiului Pașcani sectorul de drum național DN 28A, km 20+100 – km 22+550, sector de drum cu denumirea strada Avram Iancu, preluat din domeniul public al statului și din administrarea Ministerului Transporturilor și Infrastructurii, conform protocolului de predare – preluare nr. 3744 din 22.02.2016 și procesului verbal de constatare și identificare nr. 1657 din 07.09.2015, având valoarea de inventar 5.913.759 lei, conform Anexei nr.1, ce cuprinde elemente de identificare a bunului însușit, parte integrantă din prezenta hotărâre;

Art.2. Hotărârea adoptată va fi înaintată Consiliului Județean Iași în vederea centralizării și comunicării Guvernului României, în scopul modificării și completării numărului de inventar 123 din Anexa nr 3 – Inventarul bunurilor care aparțin domeniului public al municipiului Pașcani atestat prin Hotărârea Guvernului nr. 1354/2001, conform Anexei nr. 2, parte integrantă la prezenta hotărâre, ce cuprinde numărul de inventar 123 , modificat și completat, din inventarul bunurilor care aparțin domeniului public al Municipiului Pașcani;


Art.4. Serviciul administrație publică locală va comunica în copie prezenta hotărâre:

- Instituției Prefectului județului Iași ;
- Consiliului Județean Iași ;
- Primarului municipiului Pașcani ;
- Direcției Economice ;
- Serviciului Gospodărie Comunală ;
- Compartimentului Juridic și Contencios ;
- Compartimentului Tehnic și Investiții ;
- Compartimentului Patrimoniu și Contracte ;

PREȘEDINTE DE ȘEDINȚĂ
Consilier local,

Contrasemnează pentru legalitate,
SECRETARUL MUNICIPIULUI,
Cons. jr. IRINA JITARU

INIȚIATOR,
PRIMARUL MUNICIPIULUI
Ing. DUMITRU PANTAȚI




ANEXA NR. 1
La Hotărârea nr. _____
Din _____

**Elementele de identificare a bunului care aparține domeniului public al Municipiului Pașcani,
conform protocolului de predare – preluare nr. 3744 din 22.02.2016 și
procesului verbal de constatare și identificare nr. 1657 din 07.09.2015**

Nr. crt.	Codul de clasificare	Denumirea bunului	Elemente de identificare	Anul dobândirii sau dării în folosință	Valoarea de inventar - lei -	Situația juridică actual
1	1.3.7.1.	STRADA "AVRAM IANCU"	L= 2450 m, l = 14,37 m, S = 35200 mp ; - din intersecția cu DN 28 A până la intersecția cu calea ferată - indicatoare de circulație = 10 buc; - Podeș dalat – D=3,0 m; - Podeș tubular – Ø = 1200 mm ; - Podeș dalat – D=2,0 m ; - Parcare lateral stânga(km 21+615 – km 21+650) L= 35 ml ; - Parcare lateral dreapta (km 20+200 – km 22+080) L = 25 ml	2016	5.913.759	Proprietate publică
TOTAL					5.913.759	


Intocmit
Comp. Patrimoniu și Contracte
Insp. Coteș Chiperi Gheorghe



**Numarul de inventar 123 din inventarul
bunurilor care aparțin domeniului public al Municipiului Pașcani – modificare și completare**

Nr. inventar	Codul de clasificare	Denumirea bunului	Elemente de identificare	Anul dobândirii sau dării în folosință	Valoarea de inventar - lei -	Situația juridică actual
123	1.3.7.1.	STRADA "AVRAM IANCU"	<p>Sector 1 :</p> <ul style="list-style-type: none"> - L₁ bet. asf = 2450 m, l₁ = 14,37 m, S₁ = 35200 mp ; - din intersecția cu DN 28 A până la intersecția cu calea ferată - indicatoare de circulație = 10 buc; - Podeș dalat – D=3,0 m; - Podeș tubular – Ø = 1200 mm ; - Podeș dalat – D=2,0 m ; - Parcare lateral stânga(km 21+615 – km 21+650) L= 35 ml ; - Parcare lateral dreapta (km 20+200 – km 22+080) L = 25 ml; <p>Setcor 2 :</p> <ul style="list-style-type: none"> - L₂ = 91 m, l₂=5,5 m, S₂ = 500,5 mp ; Balast; - Din fosta DN 28A în casa particulară 	<p>Sect. 1 -2016</p> <p>Sect. 2 -1968</p>	<p>Sect 1 =</p> <p>5.913.759</p> <p>Sect 2</p> <p>=24.009,66</p>	<p>Proprietate publică</p>
TOTAL					5.937.768,66	

Întocmit
Comp. Patrimoniu și Contracte
Insp. Coteș Chiperi Gheorghie



EXPUNERE DE MOTIVE

privind însușirea în proprietatea publică a Municipiului Pașcani și administrarea Consiliului Local al Municipiului Pașcani a sectorului de drum național DN 28A, km 20+100 – km 22+550, sector de drum cu denumirea strada Avram Iancu, din domeniul public al statului și din administrarea Ministerului Transporturilor și Infrastructurii în domeniul public al Municipiului Pașcani și administrarea Consiliului Local al Municipiului Pașcani

În conformitate cu prevederile art. 3, alin. (1) și alin. (4) coroborat cu art. 9 alin. (1) din Legea nr. 213/1998 privind bunurile proprietate publică, cu modificările și completările ulterioare;

În conformitate cu prevederile art.1 alin. (1) din H.G. nr. 835/07.08.2012 privind schimbarea încadrării în categorii funcționale și a regimului juridic al unui sector de drum din județul Iași, precum și pentru modificarea traseului drumului național DN 28 A ;

În baza Normelor tehnice pentru întocmirea inventarului bunurilor care alcătuiesc domeniul public al comunelor, orașelor, municipiilor și județelor, aprobate prin HG nr. 548 din 08 iulie 1999 ;

Având în vedere Anexa nr. 3 - Inventarul bunurilor care aparțin domeniului public al municipiului Pașcani, la Hotărârea Guvernului nr. 1.354/2001 privind atestarea domeniului public al județului Iași, precum și al municipiilor, orașelor și comunelor din județul Iași;

În conformitate cu prevederile art. 36, alin. (1) și alin.(2) litera c), coroborat cu art. 119 și cu art.120 din Legea nr. 215/2001 privind administrația publică locală, republicată, cu modificările și completările ulterioare;

Având în vedere Hotărârea Consiliului Local al Municipiului Pașcani nr. 2 din data de 15.01.2016 privind reevaluarea valorilor de inventar aferente bunurilor proprietate publică a Unității Administrativ Teritoriale Pașcani, însușite prin Hotărâri ale Consiliului Local al Municipiului Pașcani, județul Iași ;

Având în vedere Procesul Verbal de Constatare și Identificare, înregistrat la Primăria municipiului Pașcani sub nr. 16579 din 07.09.2015, a sectorului de drum național nr. MFP 12214 (parțial) cod de clasificare 8.12.04, aflat în traversarea Blăgești și clasat conform H.G- nr. 835/07.08.2012 cu denumirea str. Avram Iancu (fosta DN 28 A km 20+100 – km 22+550) situate în municipiul Pașcani și aflat în administrarea


Ministerului Transporturilor și Infrastructurii prin C.N.A.D.N.R. S.A. în vederea trecerii în administrarea Primăriei Municipiului Pașcani ;

Având în vedere adresa nr. 5005/07.03.2016 a Ministerului Transporturilor și Infrastructurii ;

Având în vedere Protocolul de predare – preluare , înregistrat la Primăria municipiului Pașcani sub nr.3774/22.02.2016, privind transmiterea sectorului de drum național DN 28A, km 20+100 – km 22+550, din domeniul public al statului și din administrarea Ministerului Transporturilor și Infrastructurii, prin Compania Națională de Autostrăzi și drumuri Naționale din România – S. A., în domeniul public al municipiului Pașcani și în administrarea Consiliului Local al Municipiului Pașcani ;

Având în vedere cele menționate propun spre dezbateră și aprobare Consiliului Local al Municipiului Pașcani, proiectul de hotărâre privind însușirea în proprietatea publică a municipiului Pașcani și administrarea Consiliului Local al Municipiului Pașcani a sectorului de drum național DN 28 A, km 20+100 – km 22+550, sector de drum cu denumirea strada Avram Iancu, din domeniul public al statului și din administrarea Ministerului Transporturilor și Infrastructurii în domeniul public al Municipiului Pașcani și administrarea Consiliului Local al Municipiului Pașcani, în forma prezentată

PRIMAR,
Ing. DUMITRU PANTAZI





R A P O R T,

privind însușirea în proprietatea publică a Municipiului Pașcani și administrarea Consiliului Local al Municipiului Pașcani a sectorului de drum național DN 28A, km 20+100 – km 22+550, sector de drum cu denumirea strada Avram Iancu, din domeniul public al statului și din administrarea Ministerului Transporturilor și Infrastructurii în domeniul public al Municipiului Pașcani și administrarea Consiliului Local al Municipiului Pașcani

În conformitate cu prevederile art. 3, alin. (1) și alin. (4) coroborat cu art. 9 alin. (1) din Legea nr. 213/1998 privind bunurile proprietate publică, cu modificările și completările ulterioare, potrivit cărora :

- art. 3 alin (1) : " (1) Domeniul public este alcătuit din bunurile prevăzute la art. 135 alin. (4) din Constituție, din cele stabilite în anexa care face parte integrantă din prezenta lege și din orice alte bunuri care, potrivit legii sau prin natura lor, sunt de uz sau de interes public și sunt dobândite de stat sau de unitățile administrativ-teritoriale prin modurile prevăzute de lege." ;

- art. 3 alin (4) : " (4) Domeniul public al comunelor, al orașelor și al municipiilor este alcătuit din bunurile prevăzute la pct. III din anexa și din alte bunuri de uz sau de interes public local, declarate ca atare prin hotărâre a consiliului local, dacă nu sunt declarate prin lege bunuri de uz sau de interes public național ori județean." ;

- art. 9 alin. (1) " (1) Trecerea unui bun din domeniul public al statului în domeniul public al unei unități administrativ-teritoriale se face la cererea consiliului județean, respectiv a Consiliului General al Municipiului București sau a consiliului local, după caz, prin hotărâre a Guvernului." ;

În conformitate cu prevederile art.1 alin. (1) din H.G. nr. 835/07.08.2012 privind schimbarea încadrării în categorii funcționale și a regimului juridic al unui sector de drum din județul Iași, precum și pentru modificarea traseului drumului național DN 28 A , potrivit căruia :

- art. 1 alin (1) : " (1) Se aprobă transmiterea sectorului de drum național DN 28A, km 20+100 – km 22+550, având datele de identificare prevăzute în anexa nr. 1, din domeniul public al statului și din administrarea Ministerului Transporturilor și Infrastructurii, prin Compania Națională de Autostrăzi și Drumuri Naționale din România - S.A., în domeniul public al municipiului Pașcani și în administrarea Consiliului Local al Municipiului Pașcani, precum și declasarea

acestui din categoria funcțională a drumurilor de interes național și încadrarea în categoria funcțională a drumurilor de interes local. ” ;

În baza Normelor tehnice pentru întocmirea inventarului bunurilor care alcătuiesc domeniul public al comunelor, orașelor, municipiilor și județelor, aprobate prin HG nr. 548 din 08 iulie 1999 ;

Având în vedere Anexa nr. 3 - Inventarul bunurilor care aparțin domeniului public al municipiului Pașcani, la Hotărârea Guvernului nr. 1.354/2001 privind atestarea domeniului public al județului Iași, precum și al municipiilor, orașelor și comunelor din județul Iași;

În conformitate cu prevederile art. 36, alin. (1) și alin.(2) litera c), coroborat cu art. 119 și cu art.120 din Legea nr. 215/2001 privind administrația publică locală, republicată, cu modificările și completările ulterioare, potrivit căror :

- art.36, alin. (1) : ,, (1) Consiliul local are inițiativă și hotărăște, în condițiile legii, în toate problemele de interes local, cu excepția celor care sunt date prin lege în competența altor autorități ale administrației publice locale sau centrale.”

- art.36, alin.(2), lit.c) : ,, (2) Consiliul local exercită următoarele categorii de atribuții:

c) atribuții privind administrarea domeniului public și privat al comunei, orașului sau municipiului;”

- art. 119 : ,,Constituie patrimoniu al unității administrativ-teritoriale bunurile mobile și imobile care aparțin domeniului public al unității administrativ-teritoriale, domeniului privat al acesteia, precum și drepturile și obligațiile cu caracter patrimonial. ”

- art. 120 : ,, (1) Aparțin domeniului public de interes local sau județean bunurile care, potrivit legii sau prin natura lor, sunt de uz sau de interes public și nu sunt declarate prin lege de uz sau de interes public național.”;

Având în vedere Hotărârea Consiliului Local al Municipiului Pașcani nr. 2 din data de 15.01.2016 privind reevaluarea valorilor de inventar aferente bunurilor proprietate publică a Unității Administrativ Teritoriale Pașcani, însușite prin Hotărâri ale Consiliului Local al Municipiului Pașcani, județul Iași ;

Având în vedere Procesul Verbal de Constatare și Identificare, înregistrat la Primăria municipiului Pașcani sub nr. 16579 din 07.09.2015, a sectorului de drum național nr. MFP 12214 (parțial) cod de clasificare 8.12.04, aflat în traversarea Blăgești și clasat conform H.G- nr. 835/07.08.2012 cu denumirea str. Avram Iancu (fosta DN 28 A km 20+100 – km 22+550) situate în municipiul Pașcani și aflat în administrarea Ministerului Transporturilor și Infrastructurii prin C.N.A.D.N.R. S.A. în vederea trecerii în administrarea Primăriei Municipiului Pașcani ;

Având în vedere adresa nr. 5005/07.03.2016 a Ministerului Transporturilor și Infrastructurii ;


Având în vedere Protocolul de predare – preluare , înregistrat la Primăria municipiului Pașcani sub nr.3774/22.02.2016, privind transmiterea sectorului de drum național DN 28A, km 20+100 – km 22+550, din domeniul public al statului și din administrarea Ministerului Transporturilor și Infrastructurii, prin Compania Națională de Autostrăzi și drumuri Naționale din România – S. A., în domeniul public al municipiului Pașcani și în administrarea Consiliu Local al Municipiului Pașcani ;

Direcția Economică, Serviciul Gospodărie Comunală, Compartimentul Tehnic și Investiții, Compartimentul Juridic și Contencios, Compartimentul Patrimoniu și Contracte din cadru aparatului de specialitate al Primarului municipiului Pașcani propun spre analiză și dezbatere proiectul de hotărâre privind însușirea în proprietatea publică a municipiului Pașcani și administrarea Consiliului Local al Municipiului Pașcani a sectorului de drum național DN 28A, km 20+100 – km 22+550, sector de drum cu denumirea strada Avram Iancu, din domeniul public al statului și din administrarea Ministerului Transporturilor și Infrastructurii în domeniul public al municipiului Pașcani și administrarea Consiliului Local al Municipiului Pașcani, în forma prezentată ;


**Direcția Economică,
Cons. Angelica Labonțu**




**Serviciu Gospodărire Comunală,
Cons. Ștefan Popa**



**Compartiment Tehnic și Investiții,
Cons. Iulian Perțu**



**Compartiment Juridic și Contencios,
Cons. Jr. Paul Apostol**



**Compartiment Patrimoniu și Contracte,
Insp. Gheorghe Coleț Chiperi**



HOTĂRÂRE nr. 835 din 7 august 2012

privind schimbarea încadrării în categorii funcționale și a regimului juridic al unui sector de drum din județul Iași, precum și pentru modificarea traseului drumului național DN 28A

EMITENT: GUVERNUL

PUBLICAT ÎN: MONITORUL OFICIAL nr. 583 din 16 august 2012

Data intrării în vigoare : 16 august 2012

Forma actualizată valabilă la data de : 16 martie 2016

Prezenta formă actualizată este valabilă de la 16 august 2012 până la data selectată

În temeiul art. 108 din Constituția României, republicată, al art. 867 alin. (1) din Legea nr. 287/2009 privind Codul civil, republicată, cu modificările ulterioare, al art. 9 alin. (1) și art. 20 alin. (1) din Legea nr. 213/1998 privind bunurile proprietate publică, cu modificările și completările ulterioare, și al art. 12 alin. (1) din Ordonanța Guvernului nr. 43/1997 privind regimul drumurilor, republicată, cu modificările și completările ulterioare, precum și al art. 1 alin. (6) din Ordonanța de urgență a Guvernului nr. 84/2003 pentru înființarea Companiei Naționale de Autostrăzi și Drumuri Naționale din România - S.A. prin reorganizarea Regiei Autonome "Administrația Națională a Drumurilor din România", aprobată cu modificări și completări prin Legea nr. 47/2004, cu modificările ulterioare,

Guvernul României adoptă prezenta hotărâre.

ART. 1

(1) Se aprobă transmiterea sectorului de drum național DN 28A, km 20+100 - km 22+550, având datele de identificare prevăzute în anexa nr. 1, din domeniul public al statului și din administrarea Ministerului Transporturilor și Infrastructurii, prin Compania Națională de Autostrăzi și Drumuri Naționale din România - S.A., în domeniul public al municipiului Pașcani și în administrarea Consiliului Local al Municipiului Pașcani, precum și declasarea acestuia din categoria funcțională a drumurilor de interes național și încadrarea în categoria funcțională a drumurilor de interes local.

(2) Contractul de concesiune nr. MM/487/04.02.2004 încheiat între Ministerul Transporturilor și Infrastructurii și Compania Națională de Autostrăzi și Drumuri Naționale din România - S.A., având ca obiect bunul imobil care se transmite în administrare potrivit alin. (1), se modifică în mod corespunzător, în condițiile legii.

ART. 2

Se aprobă modificarea traseului drumului național DN 28A, situat în intravilanul municipiului Pașcani, județul Iași, pe sectorul de drum corespunzător lucrării de investiție "Deviere DN 28A km 19+500 - 22+900 la Blăgești", potrivit anexei nr. 2.

ART. 3

Anexa nr. 16 la Hotărârea Guvernului nr. 1.705/2006 pentru aprobarea inventarului centralizat al bunurilor din domeniul public al statului, publicată în Monitorul Oficial al României, Partea I, nr. 1.020 și 1.020 bis din 21 decembrie 2006, cu modificările și completările ulterioare, se modifică prin înscrierea lucrării de investiție "Deviere DN 28A km 19+500 - 22+900 la Blăgești", conform anexei nr. 3.

ART. 4

Predarea-preluarea sectorului de drum prevăzut la art. 1 se face pe bază de protocol încheiat între părțile interesate, în termen de 60 de zile de la data intrării în vigoare a prezentei hotărâri.

ART. 5

Anexele nr. 1-3 fac parte integrantă din prezenta hotărâre

ART. 6

La data intrării în vigoare a prezentei hotărâri, anexa nr. 1 la Hotărârea Guvernului nr. 540/2000 privind aprobarea încadrării în categorii funcționale a drumurilor publice și a drumurilor de utilitate privată deschise circulației publice, publicată în Monitorul Oficial al României, Partea I, nr. 338 și 338 bis din 20 iulie

2000, cu modificările și completările ulterioare, se modifică și se completează în mod corespunzător.

PRIM-MINISTRU
VICTOR-VIOREL PONTA

Contrasemnează:

Ministrul transporturilor
și infrastructurii,
Ovidiu Ioan Silaghi

Ministrul administrației și internelor,
Mircea Dușa

Ministrul delegat pentru administrație,
Radu Stroe

Viceprim-ministru,
ministrul finanțelor publice,
Florin Georgescu

București, 7 august 2012.
Nr. 835.

ANEXA 1

DATELE DE IDENTIFICARE

ale sectorului de drum național DN 28A km 20+100 - 22+550,
care se transmite din domeniul public al statului
și din administrarea Ministerului Transporturilor
și Infrastructurii în domeniul public al municipiului Pașcani
și în administrarea Consiliului Local al Municipiului Pașcani,
județul Iași, și care se declasează din categoria funcțională
a drumurilor de interes național și se încadrează în categoria
funcțională a drumurilor de interes local

T

Font 8

Indicativul Nr. Cod de și pozițiile MFP clasi- kilometrice ale ficare sectorului de drum	Persoana juridică de la care se transmite sectorul de drum	Persoana juridică la care se transmite sectorul de drum	Lungime totală (km)	Indicativ nou
DN 28A 12214 8.12.04 km 20+100 - 22+550 (parțial)	Ministerul Transpor- turilor și Infrastructurii (CUI 13633330), prin	Consiliul Local al Municipiului Pașcani (CUI 4541360)	L = 2,450	Strada Avram Iancu

Compania Națională de
Autostrăzi și Drumuri
Naționale din
România - S.A.
(CUI 16054368)

ST

ANEXA 2

DATELE DE IDENTIFICARE

ale drumului național DN 28A care își modifică traseul
pe sectorul de drum corespunzător lucrării de investiție
"Deviere DN 28A km 19+500 - 22+900 la Blăgești"

T

Font 8

Indicativul kilometrică și traseul traseului inițial al drumului	Poziția kilometrică Lungimea M.F.P. Oricine	Poziția kilometrică Nr. inițială clasi- ficare Destinație	Lungimea Cod de traseului inițial	Traseul nou al drumului	Poziția a traseului nou Oricine	Destinație	Destinație	Destinație
DN 28A 12214 8.12.04 Târgu Frumos (DN 28) - Pașcani-Moțca (DN 2)	0+000 	37+661 	37,872 km 	DN 28A Târgu Frumos (DN 28) - Pașcani-Moțca (DN 2)	0+000 	37+661 	37,872 km 	37,872 km

ST

ANEXA 3

DATELE DE IDENTIFICARE

ale bunului imobil DN 28A aflat în domeniul public
al statului și în administrarea Ministerului Transporturilor
și Infrastructurii prin Compania Națională de Autostrăzi și
Drumuri Naționale din România - S.A., ca urmare a ieșirii
sectorului de drum național DN 28A km 20+100 - km 22+550 și
a înscrierii în inventarul bunurilor care alcătuiesc

domeniul public al statului a lucrării de investiție
"Deviere DN 28A 19+500 - 22+900 la Blăgești"

T

Font 7


1. Ordonator principal de credite (Ministere sau TRANSPORTURILOR ȘI INFRASTRUCTURII autorități ale administrației publice centrale)	13633330	MINISTERUL
2. Ordonator secundar de credite		
3. Ordonator terțiar de credite		
4. Regii autonome și companii/societăți naționale de Autostrăzi și Drumuri Naționale aflate sub autoritatea ordonatorului principal, institute naționale de cercetare-dezvoltare, care funcționează în baza Ordonanței Guvernului nr. 25/1995, aprobată prin <u>Legea nr. 51/1996</u> , cu modificările ulterioare, și, după caz, societăți comerciale cu capital majoritar de stat care au în administrare bunuri din patrimoniul public de stat	16054368	Compania Națională din România - S.A.

Grupa 8 (Bunuri care alcătuiesc domeniul public al statului)

Nr. juridică M.F.	Cod de clasi- ficare actuală	Denumire Situția juridică bun	Elemente de identificare Tip	Anul dobân-	Valoarea de inventar (în lei)	Situația
			Descriere Veci- nătăți (după caz, pe	Adresa	dării în folo- sință	Baza legală

siune	gratuit		scurt)						
12214	8,12,04	DN 28A	km 0+000-	Târgu	Țara:	1932	101.225.917	L/1932,	
conce-			imobil	Frumos-	România;			L nr.	
219/1998,	sionat		37+661 =	Pașcani-	Județ: ;			L nr. 47/2004;	
			35,800 km	Moțca	- ;			H.G.	
					Nr. - ;			nr. 733/2004,	
					Târgu			O.U.G.	
					Frumos-			nr. 84/2003;	
					Moțca			O.G.	
								nr. 43/1997;	
								O.U.G.	
								nr. 54/2006	

ST



MONITORUL OFICIAL

AL

ROMÂNIEI

Anul XIV — Nr. 326 bis

PARTEA I
LEGI, DECRETE, HOTĂRĂRI ȘI ALTE ACTE

Joi, 16 mai 2002

ANEXA Nr. 3 — Inventarul bunurilor care
aparțin domeniului public al municipiului
Pașcani

HOTARARE

privind aprobarea domeniului public al Municipiului Pascani, judetul Iasi

Consiliul Local al Municipiului Pascani, judetul Iasi :

Avand in vedere inventarul intocmit de Comisia speciala organizata in acest scop de Consiliul local al municipiului Pascani :

In conformitate cu prevederile Legii nr.213 din 24.XI.1998, privind proprietatea publica si regimul juridic al acesteia ;

In baza Normelor tehnice pentru intocmirea inventarului bunurilor care alcatuiesc domeniul public al comunelor, oraselor, municipiilor si judetelor aprobate prin H.G., nr.548 din 8 iulie 1999 ;

In conformitate cu prevederile art.20, lit.g din Legea nr.69/1991, republicata, privind administratia publica locala ;

In temeiul art.28 din Legea nr.69/1991, republicata ;

HOTARASTE:

Art.1. Se insuseste proprietatea publica a Municipiului Pascani, conform inventarului din anexa nr.1, parte integranta a prezentei hotarari

Art.2. Secretarul municipiului Pascani va comunica in copie prezenta hotarare si inventarul bunurilor din domeniul public al municipiului Pascani :

- Prefecturii Judetului Iasi ;*
- Consiliului judetean Iasi ;*
- Primarului municipiului Pascani ;*
- Serv.urbanism, sistematizare ;*

- Serv.buget-contabilitate ;

PRESEDINTE DE SEDINTA,
Consilier Prisecaku Toam

Contrasemneaza,
SECRETAR,
ZUZAN MIRCEA

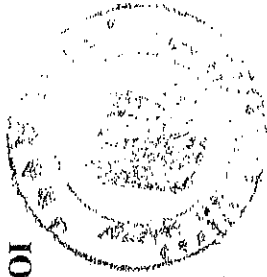
Conform cu
originalul,



NR. 53
Din 23 08.1999

ÎNSUȘIT DE CONSILIUL LOCAL PAȘCANI
PRIN HOTĂRÂREA NR.53/23.08.1999

PRIMAR,
NECULAI RĂȚOI



A.DRUMURI COMUNA
LE,VECINALE, STRAZI CU TROTUARELE
AFERENTE PASAJE - PODURILE, PODETELE, PRECUM SI
ZONELE DE PROTECTIE A ACESTORA

ORAȘUL PAȘCANI

Nr. Crt	Codul de clasificare	Denumirea bunului	Elemente de identificare	Anul dobândirii sau dării în folosință	Valoarea de inventar -	Situația juridică actuală
1	2	3	4	5	6	7
1.	1.3.7.2	Aleea „1 DECEMBRIE 1918”	L=364m,l=4m,S=1465mp;Beton asfaltic -din str. Izvoarelor și str. Mihai Eminescu -Trotuare laterale;beton=1026,1m ² - Alei laterale;beton=1825,2mp - Indicatoare de circulație:2 buc.	1968	1043212,29	Prop.publică
2.	1.3.7.2	Aleea „22 DECEMBRIE”	L=298,5m,l=6m,S=1791mp;Beton asfaltic -din str. Vasile . Alecsandri în str. 22 Decembrie - Trotuare laterale; beton =199,5 mp -parcare laterala; beton asfaltic=520mp.	1968	570171,92	Prop.publică
3.	1.3.7.1	Aleea „CALEA IASULUI,	L=287m,l=5m,S=1435mp balast din Calea Romanului în str. Sudului	1968	85660,17	Prop.publică

1	2	3	4	5	6	7
116.	1.3.7.2	STRADA „PREDĂ BUZESCU”	L=916m,l=5m,S=4580mp;Balast -din str. EMIL RACOVITA în digul Siret	1968	273396,23	Prop. publică
117.	1.3.7.1	STRADA „VADU SIRET”	L=280 m,l=5m,S=1400mp;Balast -din str. MIHAI VITEAZU în dig râu Siret	1968	83570,90	Prop. publică
118.	1.3.7.1.	STRADA „VANTULUI”	L=74m,l=4m,S=296mp -din str. MIHAI VITEAZU în casă particulară	1968	17669,27	Prop. publică
119.	1.3.7.3	STRADA „VASILE LUPU”	L=502m,l=5,5m;Beton de ciment S=2761mp -din str. MIHAI VITEAZU în str. DOAMNA DESPINA	1968	692096,63	Prop. publică
120.	1.3.7.2	STRADA „VLAICU VODA”	L=131m,l=4m,S=524m;Balast -din str. Mihai Viteazu în casă particulară;	1968	31279,39	Prop. publică
		TOTAL SECȚIUNEA I			8.098.204,86	
SUBURBIA BLAGESTI						
121.	1.3.7.1	STRADA „ARCULUI”	L=239m,l=4m,S=956mp;Balast -din dDN28A în str. PACII	1968	94353,08	Prop. publică
122.	1.3.7.1	STRADA „AUREL VLAICU”	L=444m,l=4,5m,S=1998mp;Balast -din str. PACII în casă particulară	1968	119267,61	Prop. publică
123.	1.3.7.1	STRADA „AVRAM IANCU ”	L=91m,l=5,5m,S=500,5mp;Balast; -din DN 28A în casă particulară	1968	53876,59	Prop. publică
124.	1.3.7.1 1.3.17.2	STRADA „BISERICII”	L=577m,l=5m,S=2885mp;Balast -din DN 28A în str. RAPA GALBENA -podeț beton 1,5x5m	1968	190215,74	Prop. publică
125.	1.3.7.1	STRADA „BUCIUM”	L=95m,l=5,5m,S=522,5mp;Balast-din DN28A în casă particulară	1968	31189,85	Prop. publică
126.	1.3.7.1	STRADA „COLONEL ALCAZ”	L=325m,l=4m,S=1408mp;Balast -din Str. MARAȘEȘTI în dig protecție Siret	1968	84048,44	Prop. publică
127.	1.3.7.1	STRADA „ETERNITAȚII”	L=117m,l=4,5m,S=526,6mp;Balast -din DN 28A în cimitir Blăgești	1968	31428,62	Prop. publică
128.	1.3.7.1	STRADA „MARAȘEȘTI	L=450m,l=4m,S=1800mp;Balast -din str. BISERICII în str. RAPA GALBENA	1968	107448,30	Prop. publică
129.	1.3.7.1	STRADA „MIERCEA CEL BATRAN”	L=94m,l=3m,S=282mp;Balast -din str. VASILE PARVAN în casă particulară.	1968	16833,56	Prop. publică



MINISTERUL TRANSPORTURILOR

Nesecret

*611 6117
Reg. m. d. p. a. l. i.
original*

14.03.2016

DIRECȚIA ACHIZIȚII PUBLICE, ADMINISTRAREA DOMENIULUI PUBLIC ȘI ADMINISTRATIV

Judetul IASI		
Municipiul PASCANI		
INTRARE-IESIRE		
Nr.	5005	
An	Luna	Zi
2016	03	07
Anexe:		

Nr. 7748

Data 29.02.2016

*Secretar
Data 29.02.2016
Cecup. patrimoniu.
Prek. imp. las cani
de preluare in
patrimoniu A
503
2016*

Către: PRIMĂRIA MUNICIPIULUI PAȘCANI
Domnului primar Dumitru PANTAZI

Ref: Prevederile H.G. nr. 835/2012

Vă trimitem alăturat în 3 (trei) exemplare, aprobat la nivelul Ministerului Transporturilor, „Protocolul de predare-preluare privind transmiterea sectorului de drum național DN 28A, km 20+100-km 22+550, din domeniul public al statului și din administrarea Ministerului Transporturilor și Infrastructurii, prin Compania Națională de Autostrăzi și Drumuri Naționale din România - S.A., în domeniul public al municipiului Pașcani și în administrarea Consiliului Local al Municipiului Pașcani”, prin care se pun în aplicare prevederile H.G. nr. 835/2012.

Director

Georgeta BRATU



MINISTERUL TRANSPORTURILOR

Nr. 2748 / 29.02.2016

UNITATEA ADMINISTRATIV TERITORIALĂ
MUNICIPIUL PAȘCANI

Nr. 3745 / 22.02.2016

APROB
MINISTRUL TRANSPORTURILOR
Dan Marian COSTESCU
MINISTRU
ROMÂNIA

APROB
PRIMARUL MUNICIPIULUI PAȘCANI

Dumitru PANTAZI
ROMÂNIA
MUNICIPIUL PAȘCANI

PROTOCOL DE PREDARE-PRELUARE

În aplicarea hotărârii de Guvern nr. 835/07.08.2012 privind transmiterea sectorului de drum național DN 28A, km 20+100 - km 22+550, din domeniul public al statului și din administrarea Ministerului Transporturilor și Infrastructurii, prin Compania Națională de Autostrăzi și Drumuri Naționale din România - S.A., în domeniul public al municipiului Pașcani și în administrarea Consiliului Local al municipiului Pașcani,

Ministerul Transporturilor reprezentat prin comisia numită conform dispoziției nr. 44642/23.11.2015, formată din:

- Horia ȘERBAN - consilier superior - Direcția Investiții, Infrastructură și Reglementări Tehnice - președinte
- Ion CUPANACHE - consilier juridic - Compania Națională de Autostrăzi și Drumuri Naționale din România - membru
- Daniel APREOTESEI - consilier superior - Direcția Achiziții Publice, Administrarea Domeniului Public și Administrativ - membru

și

Consiliul Local al municipiului Pașcani, reprezentat prin comisia numită în conformitate cu Dispoziția Primarului municipiului Pașcani nr.

- Axinte Vasile – Președinte - Viceprimarul municipiului Pașcani ;
- Popa Ștefan – Membru - Șef serviciu în cadrul Serviciului Gospodărire Comunală ;
- Perțu Iulian – Membru - Consilier Compartiment Tehnic și Investiții ;
- Apetrei Alexandru – Membru - Consilier Compartiment Patrimoniu și Contracte ;
- Grigoraș Ana – Membru - Consilier Serviciu Buget, Financiar, Contabilitate

am procedat la încheierea prezentului,

PROTOCOL

1. În conformitate cu prevederile art. 1 din hotărârea de Guvern nr. 835/07.08.2012, Ministerul Transporturilor **predă** și Consiliul Local al Municipiului Pașcani **primește** sectorul de drum național DN 28A, km 20+100-km 22+550, aparținând domeniului public al statului, având datele de identificare prevăzute în anexa nr. 1 la HG nr. 835/2012.

2. Sectorul de drum menționat la pct.1, este preluat în domeniul public al Municipiului Pașcani și în administrarea Consiliului Local al municipiului Pașcani, fiind declassat din categoria funcțională a drumurilor de interes național și încadrat în categoria funcțională a drumurilor de interes local.

3. Sectorul de drum predat și clasat cu denumirea Str. Avram Iancu (fost DN 28A, km 20+100 - km 22+550), cu lungimea totală $L = 2,450$ km și suprafața estimativă a terenului aferent de 3,52 ha, are valoarea de inventar de „5.913.759 lei”.

4. Predarea - preluarea efectivă a sectorului de drum menționat, având datele de identificare prevăzute în anexa nr. 1 la HG nr. 835/2012, din punct de vedere tehnic, a fost efectuată conform datelor din "Procesul - verbal de constatare și identificare" înregistrat sub nr. 2/20250/07.09.2015 la Compania Națională de Autostrăzi și Drumuri Naționale din România - S.A., Direcția Regională de Drumuri și Poduri Iași și sub nr. 16579/07.09.2015 la Primăria Municipiului Pașcani, încheiat între reprezentanții celor două părți și care face parte integrantă din prezentul Protocol.

5. Prezentul protocol de predare-preluare a fost întocmit în 6 (șase) exemplare, cu valoare de original, trei exemplare pentru Ministerul Transporturilor și trei exemplare pentru Primăria Municipiului Pașcani.

AM PREDAT,

PREȘEDINTE COMISIE

- Consilier superior Direcția Investiții, Infrastructură și Reglementări tehnice

Horia ȘERBAN




- Consilier juridic Compania Națională de Autostrăzi și Drumuri Naționale din România

Ion CUPANACHE



- Consilier superior Direcția Achiziții Publice, Administrarea Domeniului Public și Administrativ

Daniel APREOTESEI



AM PRIMIT,

PREȘEDINTE COMISIE


Viceprimarul municipiului Pașcani
Vasile AXINTE

Vasile AXINTE



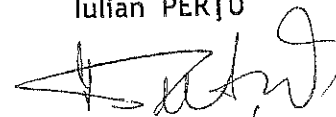
Șef serviciu Gospodărie Comunală
Ștefan POPA

Ștefan POPA



Consilier Compartiment Tehnic și Investiții

Iulian PERȚU



Consilier Compartiment Patrimoniu și Contracte

Alexandru APETREI


Alexandru APETREI

Consilier Serviciu Buget, Financiar, Contabilitate
Ana GRIGORAȘ

Ana GRIGORAȘ



C.N.A.D.N.R. - D.R.D.P. Iași
Str. Gh. Asachi nr.19
Telefon 0232/214430
Fax. 0232/214432
Nr.2/20250/07.09.2015



PROCES VERBAL DE CONSTATARE SI IDENTIFICARE

a sectorului de drum național Nr. MFP 12214 (parțial) cod de clasificare 8.12.04, aflat în traversarea Blăgești și clasat conf. H.G. nr.835/07.08.2012 cu denumirea **Str. Avram Iancu** (fosta DN 28A km 20+100-22+550) situat în municipiul Pașcani și aflat în administrarea Ministerului Transporturilor prin C.N.A.D.N.R. S.A. în vederea trecerii în administrarea Primăriei Municipiului Pașcani încheiat astăzi 07.09.2012

În vederea punerii în aplicare a H.G. nr.835/07.08.2012, a deciziei nr.823/01.09.2015 a Directorului General al C.N.A.D.N.R. și a dispoziției nr.1993/27.08.2012 a Primarului Municipiului Pașcani, comisiile numite prin deciziile sus-menționate s-au întâlnit la Primăria Municipiului Pașcani pentru a proceda la constatarea și identificarea la teren a sectorului de drum național Nr. MFP 12214 (parțial) cod de clasificare 8.12.04, aflat în traversarea Blăgești și clasat cu denumirea **Str. Avram Iancu** (fosta DN 28A km 20+100-22+550) situat în municipiul Pașcani și pentru întocmirea prezentului proces verbal.

În urma inventarierii pe teren a sectorului de drum național ce face obiectul prezentului proces verbal s-au constatat următoarele:

CAPITOLUL A – Partea carosabilă

Pe sectorul cu denumirea **Str. Avram Iancu** (fosta DN 28A km 20+100-22+550) partea carosabilă are o îmbrăcăminte asfaltică cu lățimi conform tabelului următor:

Sector	Lățime parte carosabilă (m)
DN 28A km 20+100 – km 20+760	8,00
DN 28A km 20+760 – km 20+885	9,30
DN 28A km 20+885 – km 22+080	8,50
DN 28A km 22+080 – km 22+568	8,00

CAPITOLUL B – Intersecții

Pe sectorul cu denumirea **Str. Avram Iancu** (fosta DN 28A km 20+100-22+550) există următoarele intersecții:

Poziție intersecție	Categorie drum intersectat	Tip intersecție	Îmbrăcăminte drum intersectat
DN 28A km 20+870 dreapta	DJ 281C	nivel	bituminoasa

Pe sectorul cu denumirea **Str. Avram Iancu** (fosta DN 28A km 20+100-22+550) există o intersecție la nivel cu calea ferată semnalizată cu instalație SAT.

CAPITOLUL C – Poduri, podețe

Podețe existente pe sectorul DN 28A km 20+100 - 22+550:

Poziție kilometrică	Tip podeț	Caracteristici
DN 28A km 20+158	Podeț dalat	D = 3,0 m
DN 28A km 21+035	Podeț tubular	Ø = 1200 mm
DN 28A km 21+316	Podeț dalat	D = 2,0 m

Pe sectorul cu denumirea **Str. Avram Iancu** (fosta DN 28A km 20+100-22+550) nu există poduri

CAPITOLUL D – Parcări

Pe sectorul cu denumirea **Str. Avram Iancu** (fosta DN 28A km 20+100-22+550) există următoarele parcări:

Poziție kilometrică	Caracteristici
DN 28A km 21+615 – 21+650 stg.	L = 35 ml
DN 28A km 21+725 – 21+750 dr.	L = 25 ml

CAPITOLUL E – Semnalizarea rutieră

Indicatoare rutiere existente pe sectorul cu denumirea **Str. Avram Iancu** (fosta DN 28A km 20+100-22+550):

Poziția kilometrică	Tipul indicatorului rutier conf. SR 1848	Stâlpi (buc.)
DN 28A km 20+600 dr.	A3 + P8(1.6 km)	1
DN 28A km 20+830 dr.	A5	1
DN 28A km 20+886 stg.	F31 (27 COTNARI)	2
DN 28A km 20+886 stg.	F31 (22 TG FRUMOS)	2
DN 28A km 20+886 stg.	F31(COTNARI 27)	2
DN 28A km 21+150 dr.	A23	1
DN 28A km 21+440 stg.	A23	1

CAPITOLUL F – Șanțuri

Șanțuri existente pe sectorul cu denumirea **Str. Avram Iancu** (fosta DN 28A km 20+100-22+550):

Poziție kilometrică	Tip șanț	Caracteristici
DN 28A km 20+775 – 22+500 stg.	Pereat	L = 1.725 ml
DN 28A km 20+200 – 22+080 dr.	Pereat	L = 1.880 ml

CAPITOLUL G – Plantații

Pe sectorul cu denumirea **Str. Avram Iancu** (fosta DN 28A km 20+100-22+550) nu există plantație în administrarea D.R.D.P. Iași.

CAPITOLUL H – Autorizații de amplasare și execuție lucrări în zona drumului

Pe sectorul cu denumirea **Str. Avram Iancu** (fosta DN 28A km 20+100-22+550) D.R.D.P. Iași a eliberat următoarele autorizații de amplasament și execuție lucrări în zona drumului național:

km început	km sfârșit	nr. autoriz	an	parte	lucrare	Beneficiar
0+153	17+750	152	1997	dreapta	inst-telecom	Direcția de Telecomunicații Iași
0+250	26+500	26	1978		inst-apa	Integrata Pașcani
0+260	26+350	5	1981	stanga	inst-apa	IRE Iași
3+150	31+250	5	1988	stanga	inst-apa	GIGCL Iași
18+700	23+400	151	1997	stanga	inst-telecom	Direcția de Telecomunicații Iași
20+382		337	2006	supratraversare	traversari	Olariu Viorel - str. Avram Iancu, nr.70
20+800	23+400	152	1997	dreapta	inst-telecom	Direcția de Telecomunicații Iași
20+985	22+500	163	2002	dreapta	inst-apa	Primăria Pașcani
20+985	22+550	162	2002	stanga	inst-apa	Primăria Pașcani
21+100		78	1975	subtraversare	inst-electrice	IRE Iași
21+105		160	2002	subtraversare	inst-apa	Primăria Pașcani
21+130	21+218	154	2001	dreapta	inst-telecom	Direcția de Telecomunicații Iași
21+370		124	2002	supratraversare	inst-telecom	Direcția de Telecomunicații Iași
21+380		155	2001	supratraversare	inst-telecom	Direcția de Telecomunicații Iași
21+425	21+548	154	2001	dreapta	inst-telecom	Direcția de Telecomunicații Iași
21+450		78	1975	subtraversare	inst-electrice	IRE Iași
21+745		305	2007	supratraversare	inst-electrice	Mihalache Vasile - str. Crișan, nr.11, bl. F1, sc. A, ap.10, mun. Pașcani, jud. Iași
21+935		161	2002	subtraversare	inst-apa	Primăria Pașcani
22+100		78	1975	subtraversare	inst-electrice	IRE Iași
22+552		413	2003	supratraversare	inst-telecom	CNCF-SC Telecomunicații CFR SA - zona Iași

CAPITOLUL I – Inventarul bunurilor

Sectorul cu denumirea **Str. Avram Iancu** (fosta DN 28A km 20+100-22+550) are valoarea de inventar **5913759 lei**.

Având în vedere ca nu dispunem de cadastru rutier pe sectorul cu denumirea **Str. Avram Iancu** (fosta DN 28A km 20+100-22+550) suprafața estimativă este de **3,52 ha**.

Prezentul proces verbal s-a încheiat în 5 (cinci) exemplare și conține 3 (trei) pagini.

Comisiile de constatare și identificare :

Din partea C.N.A.D.N.R. D.R.D.P. Iași

Director Adjunct
ing. Vlad Cercel

Șef Serviciu Tehnic
ing. Constantin Zbarnea

Adjunct Șef S.D.N. Iași
ing. Liviu Tomulesei

Biroul Achiziții Terenuri
ing. Mirela Dulan

Din partea Primăriei Pașcani


Viceprimar
ing. Vasile Axinte

Șef Serviciu Gospodărie Comunală
ing. Ștefan Popa

Consilier Serviciu Gospodărie Comunală
ing. Iulian Perțu

Consilier Compart. Patrimoniu și Contracte
ing. Apetrei Alexandru

Consilier Direcția Economică
ing. Ana Grigoraș





ROMÂNIA
JUDEȚUL IAȘI
CONSILIUL LOCAL AL MUNICIPIULUI
PAȘCANI

Str. Ștefan cel Mare nr.16, cod 705200 PAȘCANI-ROMÂNIA
Telefon 0232-762300; Fax 0232-766259
e-mail: secretar@primariapascani.ro
www.primariapascani.ro

SERVICIUL ADMINISTRATIE PUBLICA


Nr. 33 /21.01.2016

CĂTRE,

- Primarul Municipiului Pașcani
- Consiliul Județean Iași
- Direcția economică
- Serviciul Urbanism și Amenajări Teritoriale
- Compartimentul Patrimoniu și Contracte ✓
- Compartimentul Juridic și Contencios.

Alăturat vă înaintăm Hotărârea nr. 2, adoptată în sesiunea extraordinară a Consiliului Local al municipiului Pașcani, din data de 15.01.2016, privind reevaluarea valorilor de inventar aferente bunurilor proprietate publică a Unității Administrativ Teritoriale Pașcani, însoțite prin hotărâri ale Consiliului Local al Municipiului Pașcani, județul Iași.

SECRETARUL MUNICIPIULUI,
Cons. Jf. IRINA JITARU



HOTARAREA Nr. 2

Din data de: 15.01.2016

privind reevaluarea valorilor de inventar aferente bunurilor proprietate publică a Unității Administrativ Teritoriale Pașcani, însușite prin hotărâri ale Consiliului Local al Municipiului Pașcani, județul Iași

Consiliul Local al Municipiului Pașcani, județul Iași;

În baza art. 8., alin. (1) și (2) din Legea nr. 82/1991, a contabilității, republicată, cu modificările și completările ulterioare;

În baza art. 2[^]1 și 2[^]2 din Ordonanța Guvernului nr. 81 din 28 august 2003 privind reevaluarea și amortizarea activelor fixe aflate în patrimoniul instituțiilor publice, cu modificările și completările ulterioare;

În conformitate cu prevederile art. 3, alin. (4), art. 18 și art. 21 din Legea nr. 213/1998 privind bunurile proprietate publică, cu modificările și completările ulterioare;

În baza Normelor tehnice pentru întocmirea inventarului bunurilor care alcătuiesc domeniul public al comunelor, orașelor, municipiilor și județelor, aprobate prin H.G. nr. 548 din 08 iulie 1999;

Având în vedere Anexa nr. 3 – Inventarul bunurilor care aparțin domeniului public al Municipiului Pașcani, la Hotărârea Guvernului nr. 1354/2001 privind atestarea domeniului public al județului Iași, precum și al municipiilor, orașelor și comunelor din județul Iași;

Având în vedere art. I, pct. 2 din Hotărârea Guvernului nr. 48/2007, pentru modificarea și completarea Hotărârii Guvernului nr. 1354/2001 privind atestarea domeniului public al județului Iași, precum și al municipiilor, orașelor și comunelor din județul Iași;

În conformitate cu prevederile art. 36, alin. (1) și alin. 2, litera c), art. 63, alin. 5, litera d), art. 119 și art. 120 din Legea nr. 215/2001 privind administrația publică locală, republicată, cu modificările și completările ulterioare;

Având în vedere Hotărârea Consiliului Local al Municipiului Pașcani nr. 53 din 23.08.1999, privind aprobarea domeniului public al Municipiului Pașcani județul Iași;

Având în vedere Hotărârea Consiliului Local al Municipiului Pașcani nr. 38 din 26.03.2009, privind modificarea Anexei nr. 3 "Inventarul bunurilor care aparțin domeniului public al Municipiului Pașcani", însușită prin H.C.L. nr. 53/1999 și aprobată prin H.G. nr. 1354/2001;

Având în vedere Raportul de evaluare nr. 90/04.12.2015, înregistrat la Deneș Tania Iuliana I.I. sub nr. 93/07.12.2015 și la Primăria Municipiului Pașcani sub nr. 22726/07.12.2015, privind Reevaluarea activelor fixe corporale și activelor fixe necorporale în curs de execuție aflate în domeniul public și în domeniul privat al Municipiului Pașcani la data

de 31.12.2014, actualizate la data de 30.09.2015, întocmit de către Deneș Tania Iuliana - evaluator autorizat ANEVAR;

Având în vedere propunerea Primarului Municipiului Pașcani, în calitate de inițiator al Proiectului de hotărâre și expunerea de motive a inițiatorului, înregistrată sub nr. 488/11.01.2016;

Având în vedere Raportul comun de specialitate întocmit de Direcția Economică, Compartimentul Patrimoniu și Contracte, Compartimentul Juridic și Contencios, din cadrul aparatului de specialitate al Primarului Municipiului Pașcani, înregistrat sub nr. 489/11.01.2016;

Având în vedere Rapoartele de avizare ale următoarelor comisii de specialitate din cadrul Consiliului Local al Municipiului Pașcani:

➤ *Comisiei de prognoze economico-sociale, buget, finanțe, industrie, agricultură, silvicultură, prestări servicii, comerț și IMM-uri, programe europene, atragere de fonduri structurale și relații externe, înregistrat sub nr. 18/14.01.2016;*

➤ *Comisiei juridice, ordine publică, drepturile omului și libertăților cetățenești, înregistrat sub nr. 22/15.01.2016;*

În temeiul art. 45, alin. (1) din Legea 215/2001 privind administrația publică locală republicată, cu modificările și completările ulterioare;

H O T Ă R Ă S T E :

Art. 1. Se aprobă reevaluarea valorilor de inventar aferente bunurilor proprietate publică a Unității Administrativ Teritoriale Pașcani, însușite prin Hotărâri ale Consiliului Local al Municipiului Pașcani, județul Iași, în perioada cuprinsă între anii 1999-2015, efectuată de către expert evaluator autorizat ANEVAR, conform Raportului de evaluare prezentat în Anexa nr. 1, parte integrantă la prezenta hotărâre.

Art. 2. Prevederile prezentei hotărâri vor fi duse la îndeplinire de către Primarul Municipiului Pașcani, Compartimentul Patrimoniu și Contracte și Direcția Economică.

Art. 3. Serviciul Administrație Publică va comunica, în copie, prezenta hotărâre către:

- Instituția Prefectului județul Iași
- Primarul Municipiului Pașcani
- Consiliul Județean Iași
- Direcția economică
- Serviciul Urbanism și Amenajări Teritoriale
- Compartimentul Patrimoniu și Contracte
- Compartimentul Juridic și Contencios.


PREȘEDINTE DE ȘEDINȚĂ
Consilier, **PUTINELNICU MARIUS**



Contrasemnează pentru legalitate
SECRETARUL MUNICIPIULUI PASCANI
Cons. Jr. **JITARU IRINA**

INVENTARUL BUNURILOR DIN DOMENIUL PUBLIC
AL MUNICIPIULUI PASCANI

Nr. crt.	Nr. Inv.	Cod clasificare	Durata normala de functionare ani	Anul dobandirii sau data PIF	Denumire bunuri, dimensiuni	Elemente identificare	Suprafata utila cladiri sau suprafata strada, drum, parcuri, alei, trotuare, poduri, podete, teren; mp, ml	Valoare inventar la 30.09.2015 RON	Deprecieri fizice	Valoare evaluare = Valoarea justa (RON)
0	1	2	3	4	5	6	7	8	9	10
					A. DRUMURI, STRAZI MUNICIPIUL PASCANI			65,057,529.01 43,881,172.14	-	58,856,193.21 39,440,496.02
1	1	1.3.7.2	24	1945	Aleea 1 Decembrie 1918, L=364m; l=4m; S=1.465 mp, trotuare beton S=1.026, lmp, alei beton S=1.825,2mp	beton asfaltic	4.307.30	295,181.42	0.13	258,238.74



INVENTARUL BUNURILOR DIN DOMENIUL PUBLIC
AL MUNICIPIULUI PASCANI

115	106	1.3.7.1.	24	1968	Str. George Cosbuc: L=86m, l=3m, S=258mp	balast	258.00	14,144.70	0.13	12,376.61
116	107	1.3.7.1.	24	1968	Str. Gh.I.Bratianu L=98m, l=4m, S=392mp	balast	392.00	21,491.16	0.13	18,804.77
117	108	1.3.7.1.	24	1968	Str. Grigore Ghica Voda L=325m, l=4m, S=1,300mp	drum de pamant	1,300.00	47,514.48	0.13	41,575.17
118	109	1.3.7.2.	24	1968	Str. Grivitei L=100m, l=5m, S=500mp	balast	500.00	27,412.20	0.13	23,985.68
119	110	1.3.7.1.	24	1968	Str. Iazului L=60m, l=4m, S=240mp	balast	240.00	13,157.86	0.13	11,513.13
120	111	1.3.7.1.	24	1968	Str. Liliacului L=170m, l=5m, S=850mp	balast	850.00	46,600.74	0.13	40,775.65
121	112	1.3.7.1. 1.3.17.1 1.3.17.2	24 12 48	1968	Str. Mihai Viteazu asfalt L1=101m, l=7m, S1=707mp; beton L2=1.688m, l=7m, S2=11.816mp; balast L3=3.215m, l=7m, S3=22.505 mp, S4=35.028mp; podet lemn: 1,3mx8m, pod beton armat: 6,5mx8,5m	asfalt, balast, podet lemn, pod beton armat	35,187.25	3,053,067.10		3,053,067.10
122	113	1.3.7.1.	24	1968	Str. Movila Lui Burecl L=664m, l=5m, S=3.320mp	balast	3,320.00	182,017.01	0.13	159,264.88
123	114	1.3.7.2.	24	1968	Str. Plopilor L=400m, l=5,5m, S=2.200mp	beton de ciment	2,200.00	160,818.24	0.13	140,715.96
124	115	1.3.7.1. 1.3.17.2	24 48	1968	Str. Popa Sapca asfalt L=1.009m, l=5m, S=5.045mp; podet beton armat: 3,2mx5m; 4 diguri acces catre case L=266m, l=6m, S=1.396mp	balast, podet beton armat, diguri acces catre case	6,657.00	364,966.03		319,345.28
125	116	1.3.7.1.	24	1968	Str. Preda Buzescu L=9.161m, l=5m, S=4.580mp	balast	4,580.00	251,095.75	0.13	219,708.78
126	117	1.3.7.1.	24	1968	Str. Vadu Siret L=280m, l=5m, S=1.400mp	balast	1,400.00	76,754.16	0.13	67,159.89
127	118	1.3.7.1.	24	1968	Str. Vantului L=74m, l=4m, S=296mp	beton de ciment	296.00	16,228.02	0.13	14,199.52
128	119	1.3.7.3.	42	1968	Str. Vasile Lupu L=502m, l=5.5m, S=2.761mp	beton de ciment	2,761.00	201,826.89	0.07	187,410.68
129	120	1.3.7.1.	24	1968	Str. Vlaicu Voda L=131m, l=4m, S=524mp	balast	524.00	28,727.99	0.13	25,136.99
130	121	1.3.7.1.	24	1968	SUBURBIA BLAGESTI	balast	956.00	2,502,343.34		2,189,550.42
131	122	1.3.7.1.	24	1968	Str. Arcului L=239m, l=4m, S=956mp	balast	1,998.00	52,412.13	0.13	45,860.61
132	123	1.3.7.1.	24	1968	Str. Aurel Vlaicu L=444m, l=4,5m, S=1998mp	balast	500.50	109,539.15	0.13	95,846.76
133	124	1.3.7.1. 1.3.17.2	24 48	1968	Str. Avram Iancu L=91m, l=5,5m, S=500,5mp Str. Bisericii L=577m, l=5m, S=2.885mp, podet beton 1,5mx5m	balast	2,892.50	27,439.61 158,579.58	0.13	24,009.66

