

HOTĂRÂRE

privind modificarea și completarea Anexei la Hotărârea Consiliului Local al Municipiului Pașcani nr. 53 /1999 privind aprobarea domeniului public al Municipiului Pașcani, jud. Iași, atestat prin Hotărârea nr. 1354/2001, cu modificările și completările ulterioare, prin actualizarea datelor privitoare la suprafețele de teren înscrise la pozițiile 2 și 61

Consiliul Local al Municipiului Pașcani, județul Iași;

În conformitate cu prevederile art. 3 alin. (1) și alin. (4), coroborat cu art. 21 din Legea nr. 213/1998 privind bunurile proprietate publică, cu modificările și completările ulterioare;

În conformitate cu prevederile art. 557 alin. (2), coroborat cu art. 863 lit. f) din Legea nr. 287/2009, Codul civil, republicată, cu modificările și completările ulterioare;

Având în vedere dispozițiile punctului VI din Anexa nr. 1, la Hotărârea Guvernului nr. 548 din 8 iulie 1999 privind aprobarea Normelor tehnice pentru întocmirea inventarului bunurilor care alcătuiesc domeniul public al comunelor, orașelor, municipiilor și județelor;

În conformitate cu prevederile art. 36, alin. (1), coroborat cu art. 36, alin.(2), lit.c), coroborat cu art. 119, coroborat cu art. 120 din Legea nr. 215/2001 privind administrația publică locală, republicată, cu modificările și completările ulterioare;

Având în vedere Anexa nr. 3 - Inventarul bunurilor publice care aparțin domeniului public al Municipiului Pașcani la HG nr. 1354 / 2001 privind atestarea domeniului public al județului Iași, precum și al municipiilor, orașelor și comunelor din județul Iași;

Având în vedere Anexa la Hotărârea Consiliului Local al Municipiului Pașcani nr. 53/1999 privind aprobarea domeniului public al Municipiului Pașcani, județul Iași;

Având în vedere Hotărârea Consiliului Local al Municipiului Pașcani nr. 225 din 30.12.2016 privind zonarea municipiului Pașcani în vederea taxelor și impozitelor locale pentru anul 2017;

Având în vedere prevederile anexei nr. 1 la Hotărârea Consiliului Local al Municipiului Pașcani nr. 2/2016 privind reevaluarea valorilor de inventar aferente bunurilor proprietate publică a U.A.T. Pașcani, însușite prin hotărâri ale Consiliului Local al Municipiului Pașcani, județul Iași;

Având în vedere Raportul de expertiză al imobilelor din județul Iași pentru anul 2017 nr. 6917/12.12.2016, în conformitate cu prevederile art. 111 alin 5 din Legea nr. 227/2015 privind Codul Fiscal;

Având în vedere planurile de amplasament și delimitare cu identificarea imobilului întocmite de specialiști în domeniu, pentru suprafețele de teren înscrise la pozițiile 2, 61 ;

În baza Expunerii de motive nr. 3151 / 24.03. 2017 întocmită de către Primarul municipiului Pașcani;

În baza Raportului nr. 31B / 23.03. 2017 întocmit de Direcția Economică, Compartimentul Patrimoniu și Contracte, Juridic și Contencios, din cadrul aparatului de specialitate al Primarului municipiului Pașcani;

Având în vedere Rapoartele de avizare ale următoarelor comisii de specialitate din cadrul Consiliului Local al Municipiului Pașcani :

- *Avizul Comisiei de prognoze economico-sociale, buget, finanțe, industrie, agricultură, silvicultură, prestări servicii, comerț și IMM-uri, programe europene, atragere de fonduri structurale și relații externe*, înregistrat sub nr. _____ / _____ 2017;

- *Avizul Comisiei juridice, ordine publică, administrație publică, drepturile omului și libertăți cetățenești*, înregistrat sub nr. _____ / _____ 2017;

- *Avizul Comisiei de organizare și dezvoltare urbanistică, realizarea lucrărilor publice, protecția mediului, ecologie, patrimoniu*, înregistrat sub nr. _____ / _____ 2017;

În temeiul art. 45, alin (1) din Legea nr. 215/2001 privind administrația publică locală, republicată, cu modificările și completările ulterioare ;

HOTĂRĂȘTE :

Art.1 Se modifică și se completează Anexa la Hotărârea Consiliului Local al Municipiului Pașcani nr. 53/1999 privind aprobarea domeniului public al Municipiului Pașcani, jud. Iași, atestat prin Hotărârea nr. 1354/2001, cu modificările și completările ulterioare, prin actualizarea datelor privitoare la suprafețele de teren înscrise la pozițiile 2 și 61 prezentate în Anexa nr. 1, parte integrantă la prezenta hotărâre.

Art.2 Actualizarea datelor privitoare la suprafețele de teren din Anexa la Hotărârea Consiliului Local al Municipiului Pașcani nr. 53 /1999 privind aprobarea domeniului public al Municipiului Pașcani, jud. Iași, atestat prin Hotărârea nr. 1354/2001, cu modificările și completările ulterioare, s-a făcut prin verificarea efectivă în teren și în baza planurilor de

amplasament și delimitare a imobilelor, conform Anexelor nr. 2 și 3, parte integrantă la prezenta hotărâre .

Art.3 Hotărârea, adoptată de Consiliul Local al Municipiului Pașcani, va fi înaintată Consiliului Județean Iași, în vederea centralizării și comunicării Guvernului României pentru modificarea și completarea Anexei nr. 3 – Inventarul bunurilor care aparțin domeniului public al Municipiului Pașcani la Hotărârea nr. 1354 / 2001 privind atestarea domeniului public al județului Iași, precum și al municipiilor, orașelor și comunelor din județul Iași, conform Hotărârii Guvernului nr. 548 din 1999 privind aprobarea Normelor tehnice pentru întocmirea inventarului bunurilor care alcătuiesc domeniul public al comunelor, orașelor, municipiilor și județelor.

Art.4 Prezenta hotărâre va fi dusă la îndeplinire de către Primarul municipiului Pașcani, Direcția Economică, Serviciul Urbanism și Amenajări Teritoriale, Compartimentul Patrimoniu și Contracte, Compartimentul Juridic și Contencios.

Art.5. Serviciul Administrație Publică va comunica, în copie, prezenta hotărâre către:

- Instituția Prefectului județului Iași ;
- Primarul municipiului Pașcani ;
- Direcția Economică;
- Serviciul Urbanism și Amenajări Teritoriale;
- Compartimentul Patrimoniu și Contracte;
- Compartimentul Juridic și Contencios.

PREȘEDINTE DE SEDINȚĂ
CONSILIER ,

CONTRAȘEMNEAZĂ
SECRETAR,
cons. jr. Irina JITARU

Nr. _____
din _____

INIȚIATOR
PRIMAR
ing. Dumitru PANTAZI



INVENTARUL

bunurilor care aparțin domeniului public al municipiului Pașcani – actualizare

A. DRUMURI COMUNALE, VECINALE, STRĂZI CU TROTUARELE AFERENTE, PASAJE, PODURILE, PODEȚELE PRECUM ȘI ZONELE DE PROTECȚIE A ACESTORA

Nr. crt	Codul de clasificare	Denumirea bunului	Elemente de identificare	Anul dobândirii sau dării în folosință	Valoarea de inventar [LEI]	Situația juridică actuală
0	1	2	3	4	5	6
2	1.3.7.2	ALEEA " 22 DECEMBRIE "	$L_{med} = 594,1$ m ; $l_{med} = 11,21$ m ; $S_{tot} = 6661$ mp - Beton asfaltic + Balast; - indicatori cadastrali : T. 0, P. 3075 , 2903 - Din bloc D9 și C26 în proprietate privată	1968	151.870,80	Proprietate publică H.G. 1354/2001 H.C.L 53/1999
61	1.3.7.2	STRADA " HORIA "	$L_{med} = 368,4$ m ; $l_{med} = 8,06$ m ; $S_{tot} = 2970$ mp - Beton asfaltic ; - indicatori cadastrali : T. 0, 17, 19 ; P. 512, 432, 537, 538 - din strada CRONICAR NECULCE în strada CRIȘAN - indicatoare de circulație = 1 buc	1968	216.691,20	Proprietate publică H.G. 1354/2001 H.C.L 53/1999

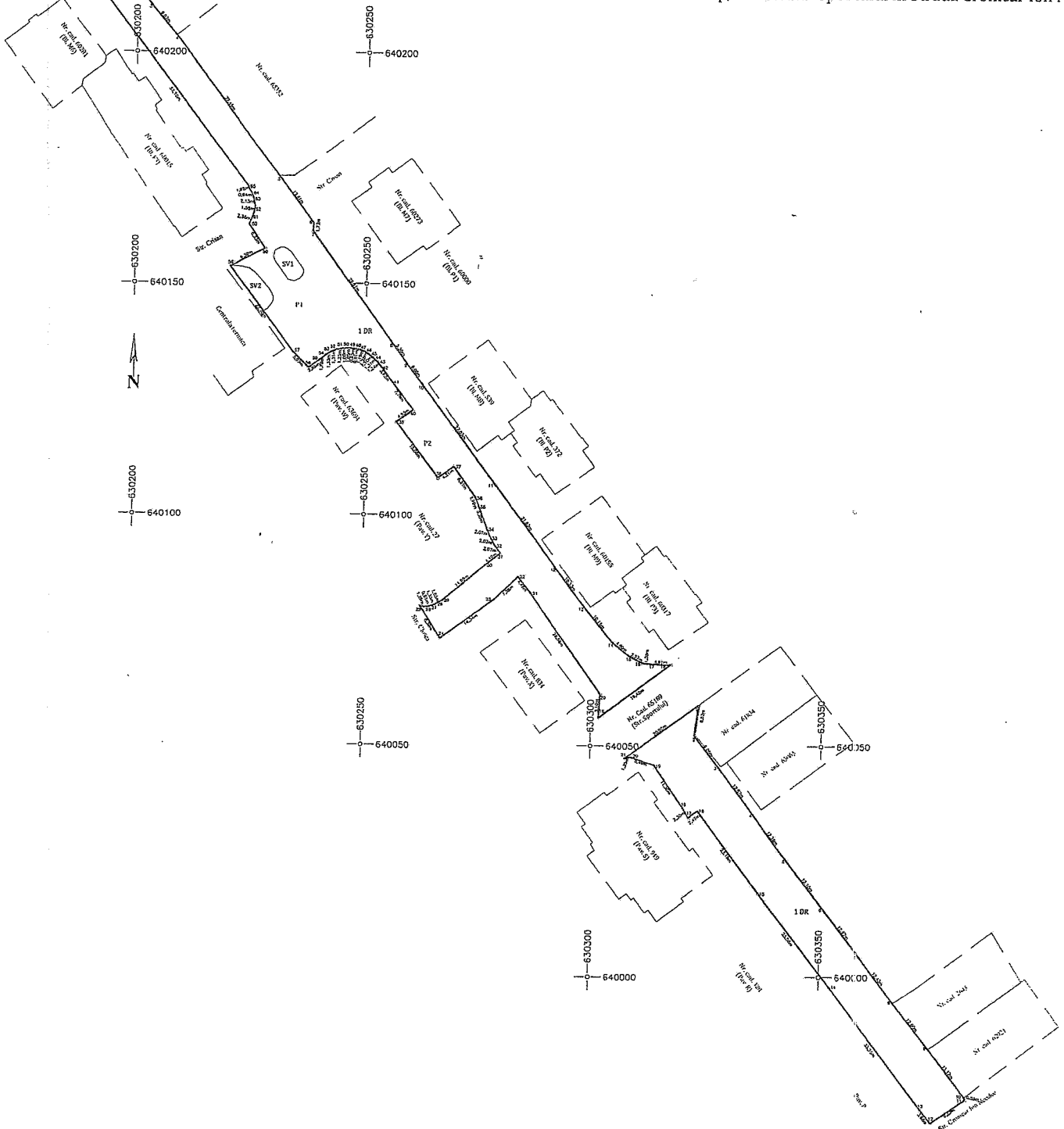
Întocmit,
 Comp. Patrimoniu și Contracte
 Insp. Gheorghe Coteș Chiperi

PLAN DE AMPLASAMENT ȘI DELIMITARE CU IDENTIFICAREA IMOBILULUI

Scara 1 : 1000


Unitatea Administrativ Teritoriala (U. A. T.)	Mun. Pașcani	Adresa imobilului
Suprafata masurata a imobilului	2970 mp	Intravilan Mun. Pașcani, Strada Horia, Jud. Iași


Strada Horia - Tronson I, T. 0, 19, P. 512, 537, 538, S² = 1970 mp, din Strada Crisan in Strada Sportului, cuprinde: parcare P1, S = 209 mp, parcare P2, S = 66 mp, spatiu verde SV 1, S = 29 mp, spatiu verde SV 2, S = 38 mp; Strada Horia - Tronson II, T. 0, 17, P. 512, 432, S = 1000 mp, din Strada Sportului in Strada Cronicar Ion Neculce



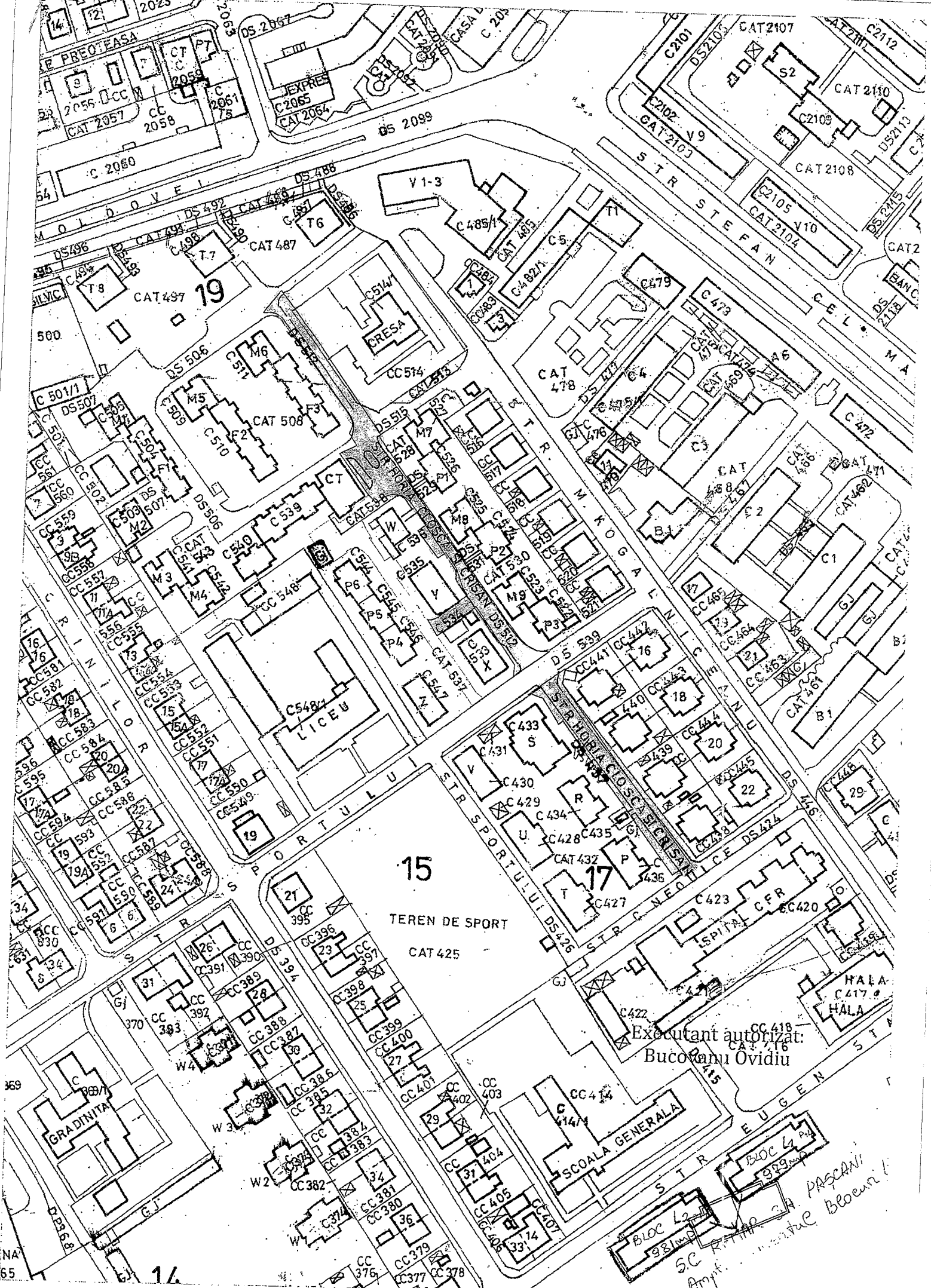
Descriere Imobil	
Denumire	Strada Horia
Identificatori cadastrali	T. 0, 17, 19; P. 512, 432, 537, 538
Suprafata conform Registrului Parcelor editia 1987	-
Suprafata însușită conform HCL 53 din 23.08.1999 (poz. 61)	648 mp
Suprafata totală măsurată (cu care se va rectifica poz. 61)	2970 mp
	Lungimea medie = 368.4 m Latimea medie = 8.06 m

Executant: Bucovanu Ovidiu
Data: Martie 2017





Confirm executarea măsurătorilor la teren, corectitudinea întocmirii documentației cadastrale și corespondența acestora cu realitatea din teren



15

TEREN DE SPORT

CAT 425

Executant autorizat:
Bucovani Ovidiu

SCOLA GENERALA

BLOC 4

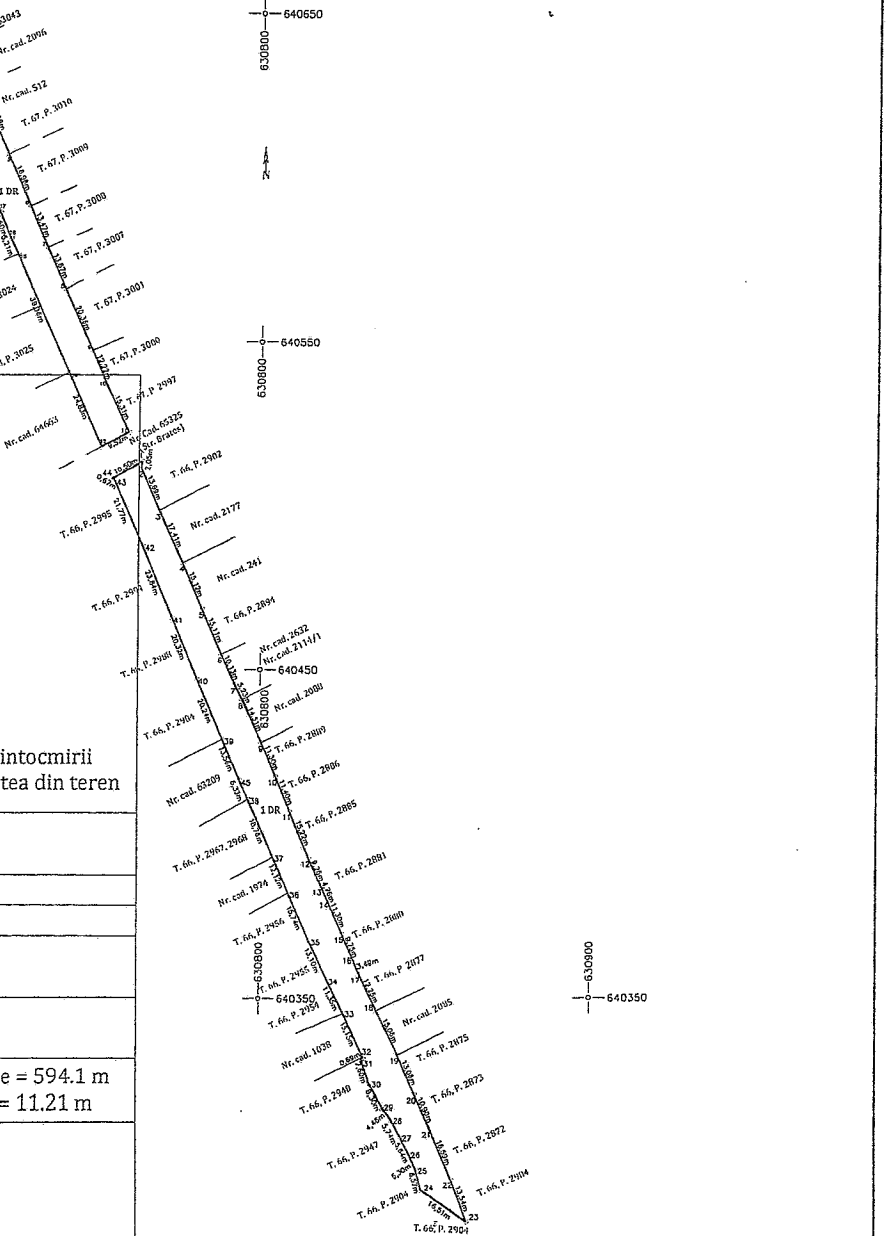
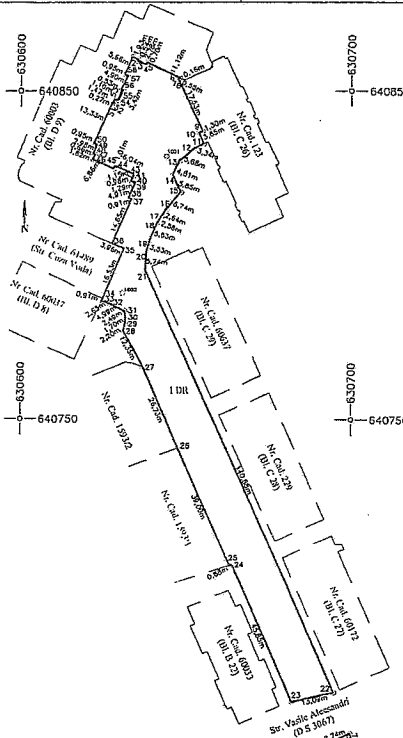
BLOC 2

SC. R. PASCANI
AMP. M. BLOER

PLAN DE AMPLASAMENT ȘI DELIMITARE CU IDENTIFICAREA IMOBILULUI

Scara 1 : 1000

Unitatea Administrativ Teritoriala (U. A. T.)	Mun. Pașcani	Adresa imobilului
Suprafata masurata a imobilului	6661 mp	Intravilan Mun. Pașcani, Aleea 22 Decembrie, Jud. Iași
Aleea 22 Decembrie - Tronson I: S = 2927 mp, T. O, P. 3075; din Bloc D9 si C26 in Str. Vasile Alecsandri (cuprinde o parcare in suprafata de 780 mp) Aleea 22 Decembrie - Tronson II: S = 1346 mp, T. O, P. 2903; din Str. Vasile Alecsandri in Str. Brates Aleea 22 Decembrie - Tronson III: S = 2388, T. O, P. 2903; din Str. Brates in T. 66, P. 2902		



Executant: Bucovanu Ovidiu

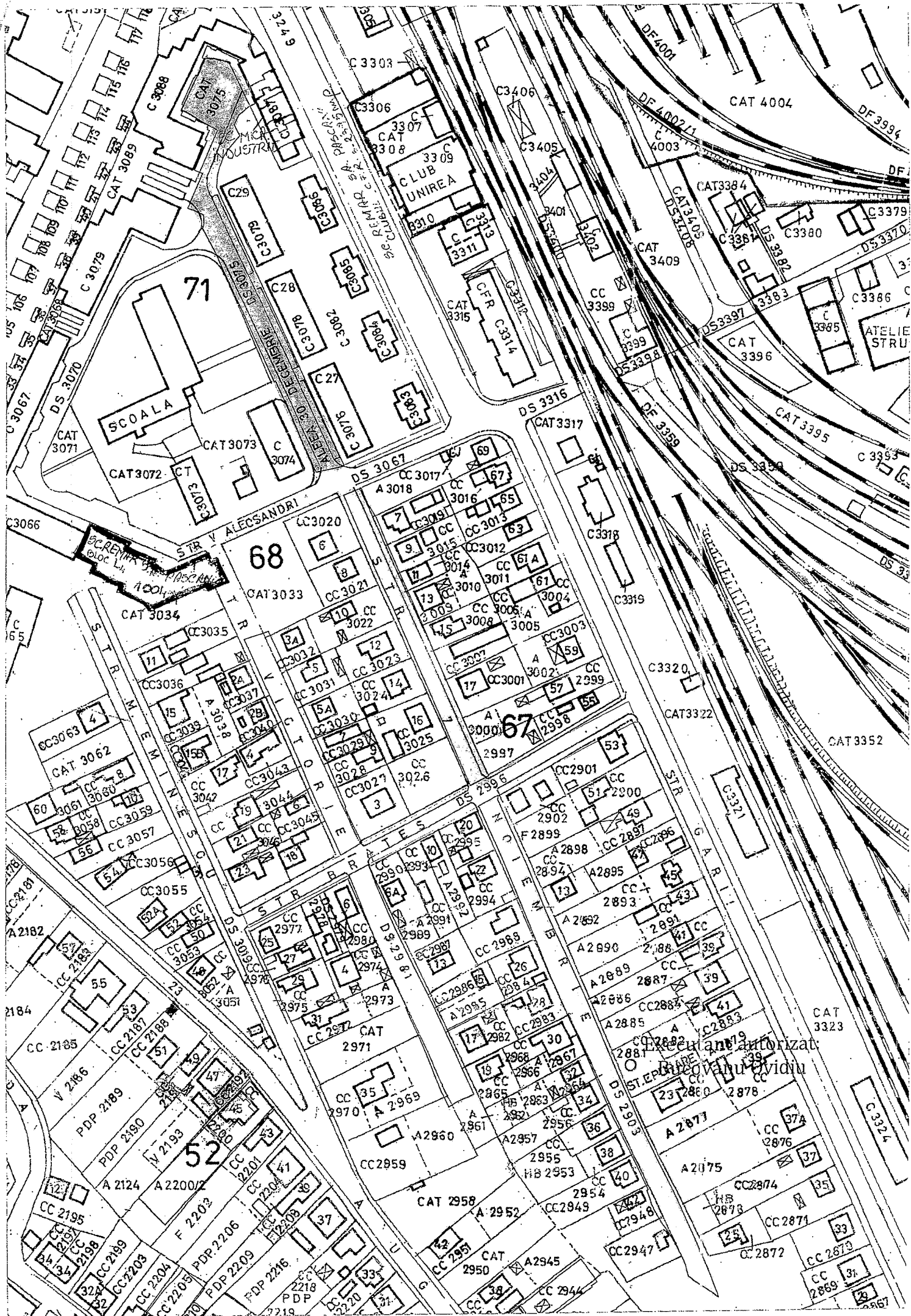
Data: Martie 2017



Confirm executarea masuratorilor la teren, corectitudinea intocmirii documentatiei cadastrale si corespondenta acestia cu realitatea din teren

Descriere Imobil

Denumire	Aleea 22 Decembrie	
Identificatori cadastrali	T. O, P. 3075, 2903	
Suprafata conform Registrului Parcelor editia 1987	-	
Suprafata însușită conform HCL 53 din 23.08.1999 (poz. 2)	2510.5 mp	
Suprafata totală măsurată (cu care se va rectifica poz. 2)	6661 mp	Lungimea medie = 594.1 m Latimea medie = 11.21 m



PRIMĂRIA MUNICIPIULUI PAȘCANI

Nr. 3151/24.03.2017

EXPUNERE DE MOTIVE

privind modificarea și completarea Anexei la Hotărârea Consiliului Local al Municipiului Pașcani nr. 53/1999 privind aprobarea domeniului public al Municipiului Pașcani, jud. Iași, atestat prin Hotărârea nr. 1354/2001, cu modificările și completările ulterioare, prin actualizarea datelor privitoare la suprafețele de teren înscrise la pozițiile 2 și 61

În conformitate cu prevederile art. 3 alin. (1) și alin. (4), coroborat cu art. 21 din Legea nr. 213/1998 privind bunurile proprietate publică, cu modificările și completările ulterioare;

În conformitate cu prevederile art. 557 alin (2) coroborat cu art. 863 lit. f) din Legea nr. 287/2009, Codul civil, republicată, cu modificările și completările ulterioare

Având în vedere dispozițiile punctului VI din Anexa nr. 1, la Hotărârea Guvernului nr. 548 din 8 iulie 1999 privind aprobarea Normelor tehnice pentru întocmirea inventarului bunurilor care alcătuiesc domeniul public al comunelor, orașelor, municipiilor și județelor;

În conformitate cu prevederile art. 36, alin. (1), coroborat cu art. 36, alin.(2), lit.c), coroborat cu art. 119, coroborat cu art. 120 din Legea nr. 215/2001 privind administrația publică locală, republicată, cu modificările și completările ulterioare;

Având în vedere Anexa nr. 3 - Inventarul bunurilor publice care aparțin domeniului public al Municipiului Pașcani la HG nr. 1354 / 2001 privind atestarea domeniului public al județului Iași, precum și al municipiilor, orașelor și comunelor din județul Iași ;

Având în vedere Anexa la Hotărârea Consiliului Local al Municipiului Pașcani nr. 53/1999, privind aprobarea domeniului public al Municipiului Pașcani, județul Iași;

Având în vedere prevederile anexei nr. 1 la Hotărârea Consiliului Local al Municipiului Pașcani nr. 2/2016, privind reevaluarea valorilor de inventar aferente bunurilor proprietate publică a U.A.T. Pașcani, însușite prin hotărâri ale Consiliului Local al Municipiului Pașcani, județul Iași;

Având în vedere Hotărârea Consiliului Local al Municipiului Pașcani nr. 225 din 30.12.2016, privind zonarea municipiului Pașcani în vederea taxelor și impozitelor locale pentru anul 2017;

Având în vedere Raportul de expertiză al imobilelor din județul Iași pentru anul 2017 nr. 6917/12.12.2016, în conformitate cu prevederile art. 111 alin 5 din Legea nr. 227/2015 privind Codul Fiscal ;

Având în vedere planurile de amplasament și delimitare cu identificarea imobilului întocmite de specialiști în domeniu, pentru suprafețele de teren înscrise la pozițiile 2 și 61 ;

În vederea reîntregirii proprietății publice a Municipiului Pașcani, actualizării și efectuării modificărilor și corecțiilor care se impun;

Având în vedere cele prezentate mai sus propun spre dezbatere si aprobare Consiliului Local al municipiului Pașcani, proiectul de hotărâre privind modificarea și completarea Anexei la Hotărârea Consiliului Local al Municipiului Pașcani nr. 53 /1999 privind aprobarea domeniului public al Municipiului Pașcani, jud. Iași, atestat prin Hotărârea nr. 1354/2001, cu modificările și completările ulterioare, prin actualizarea suprafețelor de teren înscrise la pozițiile 2 și 61 în forma prezentată.

PRIMAR,
Ing. Dumitru Pantazi





R A P O R T

privind modificarea și completarea Anexei la Hotărârea Consiliului Local al Municipiului Pașcani nr. 53 /1999 privind aprobarea domeniului public al Municipiului Pașcani, jud. Iași, atestat prin Hotărârea nr. 1354/2001, cu modificările și completările ulterioare, prin actualizarea datelor privitoare la suprafețele de teren înscrise la pozițiile 2 și 61

În baza Expunerii de motive nr. 3151 12.03. 2016, întocmită de către Primarul municipiului Pașcani dl ing. Dumitru Pantazi ;

În conformitate cu prevederile art. 3 alin. (1) și alin. (4), coroborat cu art. 21 din Legea nr. 213/1998 privind bunurile proprietate publică, cu modificările și completările ulterioare, potrivit cărora:

- art. 3 alin (1) : " (1) Domeniul public este alcătuit din bunurile prevăzute la art. 135 alin. (4) din Constituție, din cele stabilite în anexa care face parte integrantă din prezenta lege și din orice alte bunuri care, potrivit legii sau prin natura lor, sunt de uz sau de interes public și sunt dobândite de stat sau de unitățile administrativ-teritoriale prin modurile prevăzute de lege."

- art. 3 alin (4) : " (4) Domeniul public al comunelor, al orașelor și al municipiilor este alcătuit din bunurile prevăzute la pct. III din anexa și din alte bunuri de uz sau de interes public local, declarate ca atare prin hotărârea a consiliului local, dacă nu sunt declarate prin lege bunuri de uz sau de interes public national ori judetean."

- art. 21 : " (1) Inventarul bunurilor care alcătuiesc domeniul public al unităților administrativ-teritoriale se întocmește, după caz, de comisii special constituite, conduse de președinții consiliilor județene, respectiv de primarul general al municipiului București sau de primari.

(2) Inventarele întocmite potrivit prevederilor alin. (1) se însușesc, după caz, de consiliile județene, de Consiliul General al Municipiului București sau de consiliile locale.

(3) Inventarele astfel însușite se centralizează de consiliul județean, respectiv de Consiliul General al Municipiului București, și se trimit Guvernului, pentru că, prin hotărâre, să se ateste apartenența bunurilor la domeniul public județean sau de interes local." ;

Având în vedere dispozițiile punctului VI din Anexa nr. 1, la Hotărârea Guvernului nr. 548 din 8 iulie 1999 privind aprobarea Normelor tehnice pentru întocmirea inventarului bunurilor care alcătuiesc domeniul public al comunelor, orașelor, municipiilor și județelor, potrivit căreia :

"VI. - Domeniul public al comunelor, orașelor și municipiilor este alcătuit din categorii de bunuri prevăzute în anexa nr. 3, precum și din alte bunuri de uz și de interes public local, declarate ca atare prin hotărâre a consiliului local, dacă nu sunt declarate prin lege ca bunuri de uz ori de interes public național sau județean".

În conformitate art. 557 alin (2) coroborat cu prevederile art. 863 lit. f) din Legea nr. 287/2009, Codul civil, republicată și actualizată, potrivit căroră :

- art. 557, alin (2) : " În cazurile prevăzute de lege, proprietatea se poate dobândi prin efectul unui act administrativ. "

- art. 863, lit. f) : "Cazurile de dobândire a dreptului de proprietate publică. Dreptul de proprietate publică se dobândește:
f) prin alte moduri stabilite de lege."

În conformitate cu prevederile art.36, alin. (1), coroborat cu art.36, alin.(2), lit.c), coroborat cu art. 119, coroborat cu art. 120 din Legea nr. 215/2001 privind administrația publică locală, republicată, cu modificările și completările ulterioare, potrivit căroră :

- art.36, alin. (1) : ,, (1) Consiliul local are inițiativă și hotărăște, în condițiile legii, în toate problemele de interes local, cu excepția celor care sunt date prin lege în competența altor autorități ale administrației publice locale sau centrale."

- art.36, alin.(2), lit. c) : ,, (2) Consiliul local exercită următoarele categorii de atribuții:

c) atribuții privind administrarea domeniului public și privat al comunei, orașului sau municipiului;"

- art. 119 : ,,Constituie patrimoniu al unității administrativ-teritoriale bunurile mobile și imobile care aparțin domeniului public al unității administrativ-teritoriale, domeniului privat al acesteia, precum și drepturile și obligațiile cu caracter patrimonial. "

- art. 120:,, (1) Aparțin domeniului public de interes local sau județean bunurile care, potrivit legii sau prin natura lor, sunt de uz sau de interes public și nu sunt declarate prin lege de uz sau de interes public național."

Având în vedere Anexa nr. 3 - Inventarul bunurilor publice care aparțin domeniului public al Municipiului Pașcani la HG nr. 1354 / 2001 privind atestarea domeniului public al județului Iași, precum și al municipiilor, orașelor și comunelor din județul Iași ;

Având în vedere Anexa la Hotărârea Consiliului Local al Municipiului Pașcani nr. 53/1999, privind aprobarea domeniului public al Municipiului Pașcani, județul Iași;

Având în vedere prevederile anexei nr. 1 la Hotărârea Consiliului Local al Municipiului Pașcani nr. 2/2016, privind reevaluarea valorilor de inventar aferente bunurilor proprietate publică a U.A.T. Pașcani, însușite prin hotărâri ale Consiliului Local al Municipiului Pașcani, județul Iași;

Având în vedere Hotărârea Consiliului Local al Municipiului Pașcani nr. 225 din 30.12.2016, privind zonarea municipiului Pașcani în vederea taxelor și impozitelor locale pentru anul 2017;

Având în vedere Raportul de expertiză al imobilelor din județul Iași pentru anul 2017 nr. 6917/12.12.2016, în conformitate cu prevederile art. 111 alin 5 din Legea nr. 227/2015 privind Codul Fiscal ;

Având în vedere pozițiile 2 și 61 din Anexa nr. 3 – Inventarul bunurilor care aparțin domeniului public al Municipiului Pașcani la Hotărârea nr. 1354 / 2001 privind atestarea domeniului public al județului Iași, precum și al municipiilor, orașelor și comunelor din județul Iași, cu modificările și completările ulterioare, și a verificărilor efective în teren ;

În urma măsurătorilor efectuate de specialiști în domeniu, cu mijloace de măsurare moderne (Stație Totală Leica TC 705) - reprezentate pe suport topografic, a reieșit că suprafețele rezultate din măsurători sunt diferite față de cele existente în Anexa la Hotărârea Consiliului Local al Municipiului Pașcani nr. 53/1999, privind aprobarea domeniului public al Municipiului Pașcani, județul Iași, cu modificările și completările ulterioare, atestat prin Hotărârea nr. 1354/2001, cu modificările și completările ulterioare prezentând în acest sens planuri de amplasare și delimitare a imobilelor iar situația centralizată fiind prezentată în Anexa nr. 1, parte integrantă la prezentul raport ;

Anexa nr. 1 la Raportul nr. /

Poz.	Denumirea bunului	Elemente de identificare	Suprafața din acte [mp]	Val inventar conform HCL 2/2016 [lei]	Suprafața suplimentară rezultată din măsurători [mp]	Suprafața propusă spre rectificare [mp]	Val inventar pentru suprafața rectificată [lei]
2	Aleea "22 DECEMBRIE"	L = 298,5 m ; l = 4 m ; S = 1465 mp - Beton asfaltic ; - indicatori cadastrali : T. 0, P. 3075 ; 2903 - Din str. VASILE ALECSANDRI în str. 22 DECEMBRIE - trotuare laterale ; beton = 1026 mp - parcare laterală ; beton asfaltic = 520 mp	2.510,5	154.841,24	4.150,5	6.661	151.870,80
61	Strada "HORIA"	L = 107 m; l = 6 m; S = 648 mp ; - Beton asfaltic ; - indicatori cadastrali : T. 0, 17, 19 ; P. 512 , 432, 537, 538 - din str. CRONICAR NECULCE în str. CRIȘAN	956	71.841,90	2.014	2.970	216.691,20


		- trotuar lateral ; Beton asfaltic = 128 mp - indicatoare de circulație = 1 buc.					
--	--	---	--	--	--	--	--

În vederea reîntregirii proprietății publice a Municipiului Pașcani, actualizării și efectuării modificărilor și corecțiilor care se impun Direcția economică, Compartimentul Patrimoniu și Contracte, Compartimentul Juridic și Contencios, din cadrul aparatului de specialitate al Primarului Municipiului Pașcani, propun spre analiză și dezbateră Consiliului Local al Municipiului Pașcani proiectul de hotărâre privind modificarea și completarea Anexei la Hotărârea Consiliului Local al Municipiului Pașcani nr. 53 /1999 privind aprobarea domeniului public al Municipiului Pașcani, jud. Iași, atestat prin Hotărârea nr. 1354/2001, cu modificările și completările ulterioare, prin actualizarea suprafețelor de teren înscrise la pozițiile 2 și 61 în forma prezentată.

Direcția economică
Cons. Angelica Labonțu



Compartimentul Juridic si Contencios
Cons. Jr. Paul Apostol



Compartiment Patrimoniu si Contracte
Insp. Gheorghe Coteț Chiperi





MONITORUL OFICIAL

AL

ROMÂNIEI

Anul XIV — Nr. 326 bis

PARTEA I
LEGI, DECRETE, HOTĂRĂRI ȘI ALTE ACTE

Joi, 16 mai 2002

SUMAR

Nr.

HOTĂRĂRI ALE GUVERNULUI ROMÂNIEI

1.354/2001. — Hotărâre privind atestarea domeniului public al județului Iași, precum și al municipiilor, orașelor și comunelor din județul Iași

HOTĂRĂRI ALE GUVERNULUI ROMÂNIEI

GUVERNUL ROMÂNIEI

HOTĂRÂRE

privind atestarea domeniului public al județului Iași, precum și al municipiilor, orașelor și comunelor din județul Iași*)

În temeiul prevederilor art. 107 din Constituția României și ale art. 21 alin. (9) din Legea nr. 213/1998 privind proprietatea publică și regimul juridic al acesteia, cu completările ulterioare,

Guvernul României adoptă prezenta hotărâre.

Articol unic. — Se atestă apartenența la domeniul public al județului Iași, precum și al municipiilor, orașelor și comunelor din județul Iași, a bunurilor cuprinse în anexele nr. 1—90 care fac parte integrantă din prezenta hotărâre.

PRIM-MINISTRU
ADRIAN NĂSTASE

Contrasemnează:

Ministrul administrației publice,
Octav Cozmâncă
p. Ministrul finanțelor publice,
Gheorghe Gherghina,
secretar de stat

București, 27 decembrie 2001.
Nr. 1.354.

*) Hotărârea Guvernului nr. 1.354/2001 a fost publicată în Monitorul Oficial al României, Partea I, nr. 326 din 16 mai 2002, și este reprodusă și în acest număr bis.



MONITORUL OFICIAL

AL

ROMÂNIEI

Anul XIV — Nr. 326 bis

PARTEA I
LEGI, DECRETE, HOTĂRĂRI ȘI ALTE ACTE

— Joi, 16 mai 2002

ANEXA Nr. 3 — Inventarul bunurilor care
aparțin domeniului public al municipiului
Pașcani

HOTARARE

privind aprobarea domeniului public al Municipiului Pascani, judetul Iasi

Consiliul Local al Municipiului Pascani, judetul Iasi :

*Avand in vedere inventarul intocmit de Comisia speciala organizata in acest scop de Consiliul local al municipiului Pascani ;
In conformitate cu prevederile Legii nr.213 din 24.XI.1998, privind proprietatea publica si regimul juridic al acesteia ;
In baza Normelor tehnice pentru intocmirea inventarului bunurilor care alcatuiesc domeniul public al comunelor, oraselor, municipiilor si judetelor aprobate prin H.G., nr.548 din 8 iulie 1999 ;
In conformitate cu prevederile art.20, lit.g din Legea nr.69/1991, republicata, privind administratia publica locala ;
In temeiul art.28 din Legea nr.69/1991, republicata ;*

HOTARASTE:

Art.1. *Se insuseste proprietatea publica a Municipiului Pascani, conform inventarului din anexa nr.1, parte integranta a prezentei hotarari*

Art.2. *Secretarul municipiului Pascani va comunica in copie prezenta hotarare si inventarul bunurilor din domeniul public al municipiului Pascani :*

- Prefecturii judetului Iasi ;*
- Consiliului judetean Iasi ;*
- Primarului municipiului Pascani ;*
- Serv.urbanism, sistematizare ;*

- Serv.buget-contabilitate ;

PRESEDINTE DE SEDINTA,
Consilier Priveacu Toam

Contrasemneaza,
SECRETAR,
ZUZAN MIRCEA

Conform cu
originalul,



NR. 53
Din 28 08.1999

ÎNȘUȘIT DE CONSILIUL LOCAL PAȘCANI
PRIN HOTĂRĂREA NR.53/23.08.1999

PRIMAR,
NECULAI RĂȚOI



A. DRUMURI COMUNA
LE. VECINALE, STRAZI CU TROTUARELE
AFERENTE PASAJE, PODURILE, PODETELE, PRECUM ȘI
ZONELE DE PROTECȚIE A ACESTORA

ORAȘUL PAȘCANI

Nr. Crt	Codul de clasificare	Denumirea bunului	Elemente de identificare	Anul dobândirii sau dării în folosință	Valoarea de inventar -	Situația juridică actuală
1.	1.3.7.2	Aleea „1 DECEMBRIE 1918”	4 L=364m; l=4m; S=1463mp; Beton asfaltic -din str. Izvoarelor și str. Mihai Eminescu -Trotuare laterale; beton=1026,1mp - Alee laterale; beton=1825,2mp - Indicatoare de circulație: 2 buc. L=298,5m; l=6m; S=1791mp; Beton asfaltic -din str. Vasile. Alecsandri în str. 22 Decembrie - Trotuare laterale; beton =199,5 mp - parcare laterala; Beton asfaltic=520mp. L=287m; l=5m; S=1435mp balast din Calea Romanului în str. Sudului	5 1968	6 1043212,29	7 Prop. publică
2.	1.3.7.2	Aleea „22 DECEMBRIE”		1968	570171,92	Prop. publică
3.	1.3.7.1	Aleea „CALEA IASULUI”		1968	85660,17	Prop. publică

1	2	3	4	5	6	7
59.	1.3.7.1	STRADA „GEORGE ENESCU”	L=297m, l=6m, s=178mp; Balast -din str. ȘTEFAN CEL MARE în str. CRINILOR -indicatoare de circulație=2 buc.	1968	107158,41	Prop. publică
60.	1.3.7.1	STRADA „GRIGORE URECHE”	LTOT=601m, (L1 bet. asf.=39m; L2 balast=562m) -din str. MOLDOVEI în Gospodărie anexă „SIRETUL” - înbrăcăminte; Beton asf.; Balast - Indicatoare de circulație = 1 buc.	1968	190859,22	Prop. publică
61.	1.3.7.2	STRADA „HORIA”	L=107m, l=6m; S=648mp; Beton asfaltic -din str. CRONICAR NECULCE în str. SPORTULUI - trotuar lateral; Beton asfalt=128mp -indicatoare de circulație=1 buc.	1968	175056,32	Prop. publică
62.	1.3.7.1	STRADA „ION LUCA CARAGIALE”	L=70m, l=4m; S=280mp; Balast -din str. VATRA în teren agricol	1968	16714,18	Prop. publică
	1.3.7.1	STRADA „ISLAZULUI”	L=1155m, l=4m; Balast; S=4620mp -din str. UNIRII în casă particulară	1968	344729,96	Prop. publică
63.	1.3.7.2	STRADA „IZVOARELOR”	L=654m, l=4m; S=2618mp Beton asfaltic -din str. CEFERIȘTILOR în str. 1 DECEMBRIE 1918” - trotuare laterale; Mozaic=54 mp; Beton =1376mp - indicatoare de circulație = 5 BUC.	1968	1283916,38	Prop. publică
64.	1.3.7.1	STRADA „LUCEAFARULUI”	L=476, l=4m; S=1904mp; Balast -din CALEA IAȘULUI în str. ARMONIEI	1968	113656,42	Prop. publică
65.	1.3.7.2	STRADA „MIHAI EMINESCU”	L=688m, l=6m; S=4128mp; Beton asfaltic - Trotuare laterale; Beton =1522,4mp -indicatoare de circulație=4 buc.	1968	1600864,82	Prop. publică

HOTĂRĂREA NR. 225

din 30.12.2016

privind zonarea municipiului Pașcani în vederea stabilirii impozitelor și taxelor locale pentru anul 2017

Consiliul Local al municipiului Pașcani, Județul Iași ;

Având în vedere expunerea de motive nr. 21246/14.11.2016, înaintată de Primarul municipiului Pașcani, ca inițiator al proiectului de hotărâre;

Având în vedere referatul nr. 21247/14.11.2016, întocmit de Serviciul Urbanism, Compartiment Patrimoniu și Compartiment Juridic din cadrul Primăriei municipiului Pașcani;

Având în vedere dispozițiile art. 465 și art. 453, lit. i) din Legea nr. 227/2015, privind Codul Fiscal, cu modificările și completările ulterioare;

Având în vedere normele metodologice de aplicare a Legii nr. 227/2015 privind Codul Fiscal, aprobate prin H.G. nr. 1/2016 cu modificările și completările ulterioare;

Având în vedere prevederile Legii nr. 350 din 6 iulie 2001 - privind amenajarea teritoriului și urbanismul, modificată și completată;

Având în vedere prevederile Ordonanței nr. 27 din 27 august 2008 pentru modificarea și completarea Legii nr. 350/2001 privind amenajarea teritoriului și urbanismul;

În baza Legii nr. 273/2006 privind Finanțele Publice Locale, cu modificările și completările ulterioare;

În conformitate cu art. 36, alin.(4) lit.c) din Legea nr. 215/2001, privind administrația publică locală, republicată, cu modificările și completările ulterioare;

Având în vedere Rapoartele de avizare ale :

- Comisiei de organizare și dezvoltare urbanistică, realizarea lucrărilor publice, conservarea monumentelor istorice, protecția mediului, ecologie, patrimoniu și administrație publică, înregistrat sub nr. 1631/29.12.2016 ;
 - Comisiei de prognoze economico-sociale, buget, finanțe, industrie, agricultură, silvicultură, prestări servicii, comerț și IMM-uri, programe europene, atragere de fonduri structurale și relații externe, înregistrat sub nr. 1628/29.12.2016 ;
 - Comisiei pentru învățământ și activități științifice, cultura, culte, tineret, sport și turism, sănătate, muncă, protecție socială și combaterea sărăciei, înregistrat sub nr. 1630/29.12.2016 ;
 - Comisiei juridică, ordine publică, drepturile omului și libertăți cetățenești din cadrul Consiliului Local al municipiului Pașcani, înregistrat sub nr. 1629/29.12.2016 ;
- În temeiul art. 45 alin. (1), din Legea nr. 215/2001, privind administrația publică locală, republicată, modificată și completată,

HOTĂRĂȘTE:

Art.1. Se aprobă zonarea municipiului Pașcani, conform anexei nr. 1, parte integrantă din prezenta hotărâre.


Art.2. Prezenta hotărâre produce efecte juridice, începând cu data de 01.01.2017.

Art.3. De la data momentului din care produce efecte juridice prezenta hotărâre, se abrogă Hotărârea Consiliului Local al Municipiului Pașcani nr. 156/2012 privind zonarea municipiului Pașcani..


Art.4. Serviciul administrație publică locală va comunica în copie prezenta hotărâre:

- Instituției Prefectului județului Iași ;
- Primarului municipiului Pașcani ;
- Serviciului Urbanism, Amenajarea teritoriului;
- Compartiment Patrimoniu si Contracte;
- Serviciul Buget, Financiar, Contabilitate ;
- Serviciului Impozite și Taxe Locale ;
- Mass-media.

**PREȘEDINTE DE ȘEDINȚĂ,
Consilier local,
DONDAȘ ADRIANA**




**Contrasemnează pentru legalitate
SECRETARUL MUNICIPIULUI
cons. jr. IRINA JITARU**




**ZONAREA MUNICIPIULUI PAȘCANI
IN FUNCȚIE DE DISTANȚA FATĂ DE CENTRUL LOCALITĂȚII
ȘI DOTAREA STRĂZILOR CU REȚELE EDILITARE**


NR. CRT.	DENUMIRE STRAZI	REȚELE APA	REȚELE CANALIZARE	REȚELE ELECTRICE	REȚELE GAZE	FELUL IMBRACĂMINȚILOR
ZONA A						
1.	1 DECEMBRIE 1918 DE LA STR. REPUBLICII PÂNĂ LA INTERSECȚIA CU ALEEA 1 DECEMBRIE 1918 (PÂNĂ LA NR 46 ȘI 105B)	DA	DA	DA	DA	BETON ASFALTIC
2.	ALBINEȚ	DA	DA	DA	DA	BETON ASFALTIC
3.	ALEEA 1 DECEMBRIE 1918	DA	DA	DA	DA	BETON ASFALTIC
4.	ALEEA 22 DECEMBRIE DIN STRADA CUZA VODĂ PÂNĂ ÎN STRADA VASILE ALECSANDRI	DA	DA	DA	DA	BETON ASFALTIC
5.	ALEEA GRĂDINIȚEI	DA	DA	DA	DA	BETON ASFALTIC
6.	ALEEA CASTANILOR	DA	DA	DA	DA	BETON ASFALTIC
7.	ALEEA IZVOARELOR	DA	DA	DA	DA	BETON ASFALTIC
8.	ALEEA PARCULUI	DA	DA	DA	DA	BETON ASFALTIC
9.	ALEEA SPORTULUI	DA	DA	DA	DA	BETON ASFALTIC
10.	ALEEA ȘTEFAN CEL MARE	DA	DA	DA	DA	BETON ASFALTIC
11.	ALEEA TINERETULUI	DA	DA	DA	DA	BETON ASFALTIC
12.	AURORA I	DA	DA	DA	DA	PAVELE BETON
13.	AURORA II	DA	DA	DA	DA	BETON ASFALTIC
14.	CALEA ROMANULUI DE LA INTERSECȚIA CU STR. GRĂDINIȚEI(NR. 2 ȘI 1) PÂNĂ LA INTERSECȚIA CU STR. ROZELOR (NR. 20 ȘI 9)	DA	DA	DA	DA	BETON ASFALTIC
15.	CALEA IAȘULUI DIN BLOC P1 PÂNĂ LA INTERSECȚIA CU STR. CĂLUGĂRENI	DA	DA	DA	DA	BETON ASFALTIC
16.	CAMIL PETRESCU DE LA STRADA MOLDOVEIC NR. 2 ȘI 1) PÂNĂ LA BISERICA ÎNALȚAREA DOMNULUI ȘTIIL. VECHI(48 A ȘI 35)	DA	DA	DA	DA	BETON ASFALTIC




17.	CEFERIȘTILOR	DA	DA	DA	DA	DA	BETON ASFALTIC
18.	CLOȘCA	DA	DA	DA	DA	DA	BETON ASFALTIC
19.	CRINILOR DE LA STR. MOLDOVEI PÂNĂ LA PROPRIETATEA NR. 70 A (INCLUSIV)	DA	DA	DA	DA	DA	BETON ASFALTIC
20.	CRIȘAN	DA	DA	DA	DA	DA	BETON ASFALTIC
21.	CRONICAR NECULCE	DA	DA	DA	DA	DA	BETON ASFALTIC
22.	CUZA-VODĂ	DA	DA	DA	DA	DA	PAVELE BETON
23.	DECEBAL	DA	DA	DA	DA	DA	BETON ASFALTIC
24.	DRAGOS - VODA DE LA INTERSECȚIA CU STRADA MOLDOVEI(NR. 2 ȘI 7) PÂNĂ LA INTERSECȚIA CU STRADA FÎNTINELE (NR. 110 ȘI 113)	DA	DA	DA	DA	DA	BETON ASFALTIC
25.	EUGEN STAMATE	DA	DA	DA	DA	DA	BETON ASFALTIC
26.	GARABET IBRĂILEANU	DA	DA	DA	DA	DA	BETON DE CIMENT
27.	GAVRIL GHEORGHIU	DA	DA	DA	DA	DA	BETON ASFALTIC
28.	GĂRII DE LA STRADA VATRA PÂNĂ LA ȘCOALA SPECIALĂ	DA	DA	DA	DA	DA	BETON ASFALTIC
29.	GEORGE ENESCU	DA	DA	DA	DA	DA	BETON ASFALTIC
30.	GRADINITEI DE LA STRADA MOLDOVEI(NR. 37 ȘI 48) PANA LA INTERSECȚIA CU STRADA ABATOR INCLUSIV SC LUKOIL(NR. 1A ȘI 2)	DA	DA	DA (pana la Kosarom)	DA	DA	BETON ASFALTIC
31.	HORIA	DA	DA	DA	DA	DA	BETON ASFALTIC
32.	IZVOARELOR	DA	DA	DA	DA	DA	BETON ASFALTIC
33.	LOCOTENENT IONESCU	DA	DA	DA	DA	DA	BETON ASFALTIC
34.	MIHAI EMINESCU	DA	DA	DA	DA	DA	BETON ASFALTIC
35.	MIHAIL KOGĂLNICEANU	DA	DA	DA	DA	DA	BETON ASFALTIC
36.	MIHAIL SADOVEANU	DA	DA	DA	DA	DA	BETON ASFALTIC
37.	MOLDOVEI DE LA CASA DE CULTURA PANA LA INTERSECȚIA CU STR. PLAIESULUI (PÂNĂ LA NR. 104 ȘI 27)	DA	DA	DA	DA	DA	BETON ASFALTIC
38.	NICOLAE IORGĂ	DA	DA	DA	DA	DA	BETON ASFALTIC
39.	PIATA AGROALIMENTARA - ZONA GARI	DA	DA	DA	DA	DA	BETON ASFALTIC
		DA	DA	DA	DA	DA	BETON DE CIMENT



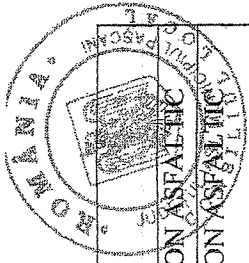
40.	PIAȚA AGROALIMENTARĂ – EUGEN STAMATE	DA	DA	DA	DA	DA	BETON DE CIMENT
41.	REPUBLICII	DA	DA	DA	DA	DA	BETON ASFALTIC
42.	SPORTULUI	DA	DA	DA	DA	DA	BETON ASFALTIC
43.	STADIONULUI	DA	DA	DA	DA	DA	BETON ASFALTIC
44.	STEFAN CEL MARE DE LA HOTEL PANA LA INTERSECȚIA CU STRADA MORILOR (PANA LA NR. 205 ȘI 254)	DA	DA	DA	DA	DA	BETON ASFALTIC
45.	VERONICA MICLE	DA	DA	DA	DA	DA	BETON ASFALTIC
ZONA B							
46.	1 DECEMBRIE 1918 DE LA INTERSECȚIA CU ALEEA 1 DECEMBRIE 1918(NR. 48 ȘI 105B) PÂNĂ LA INTERSECȚIA CU STR. DRAGOS VODĂ(NR. 150 ȘI 143)	DA	NU	DA	DA	DA	BETON ASFALTIC
47.	22 DECEMBRIE	DA	DA	DA	DA	DA	BETON ASFALTIC
48.	ALEEA CALEA IAȘULUI	DA	DA	DA	DA	DA	BALAST
49.	ALEEA MIHAI EMINESCU (FOSTA STR. M. EMINESCU)	DA	DA	DA	DA	DA	BETON DE CIMENT
50.	CAMIL PETRESCU DE LA INTERSECȚIA STR. GAVRIL GHEORGHIU(NR. 48B ȘI 35) PÂNĂ LA NR. 66A ȘI 43A	DA	NU	DA	DA	DA	BETON ASFALTIC
51.	CIPRIAN PORUMBESCU	DA	NU	DA	DA	DA	BETON ASFALTIC
52.	CULTURII DE LA NR 20 ȘI 29. PÂNĂ LA INTERSECȚIA CU STR CASA DE APĂ(NR. 8 ȘI 7)	DA	DA	DA	DA	DA	BETON ASFALTIC
53.	GĂRII (DE LA ȘCOALA SPECIALĂ PÂNĂ LA BARIERA CFR LUNCA)	DA	DA	DA	DA	DA	BETON ASFALTIC
54.	SECTOR STR. FÎNȚINELE DE LA INTERSECȚIA CU STR. DRAGOȘ-VODA(NR. 2 ȘI 1) PÂNĂ LA INTERSECȚIA CU STR. GĂRII(NR. 70-72 ȘI 45)	DA	DA	DA	DA	DA	BETON ASFALTIC
55.	TRAIAN VUIA	DA	DA	DA	DA	DA	BETON ASFALTIC
56.	VATRA	DA	DA	DA	DA	DA	BETON ASFALTIC
57.	ZIMBRULUI	DA	DA	DA	DA	DA	BETON ASFALTIC
ZONA C							
58.	1 MAI	DA	NU	DA	DA	DA	BETON ASFALTIC



59.	13 DECEMBRIE DE LA STRADA FERICIRI PÂNĂ LA CAPĂT	DA	NU	DA	DA	BETON ASFALTIC
60.						
61.	ABATOR	DA	DA(partial 450 ml)	DA	DA	BETON ASFALTIC
62.	AGACHI	NU	NU	DA	DA	BETON ASFALTIC
63.	ALEEA 22 DECEMBRIE DE LA INTERSECȚIA CU STRADA VASILE ALECSANDRII DE LA NR. 6 ȘI 7) PÂNĂ LA CAPĂT (PÂNĂ LA NR. 44 ȘI 27)	DA	DA	DA	DA	BALAST
64.	AMURGULUI	DA	NU	DA	NU	BALAST
65.	ANTON PANN	NU	NU	DA	NU	BALAST
66.	ARMONIEI	DA	NU	DA	NU	BALAST
67.	AVRAMIANCU	DA	NU	DA	DA	BALAST
68.	BRATES	DA	NU	DA	DA	BETON ASFALTIC
69.	CALEA IAȘULUI DE LA INTERSECȚIA CU STR. CALUGĂRENI PÂNĂ LA CAPĂT (NR. 17 ȘI 18)	DA	DA	DA	DA	BALAST
70.	CALEA ROMANULUI DE LA INTERSECȚIA STR. ROZELOR (NR. 24 ȘI 11) PÂNĂ LA CAPĂT (NR. 44 ȘI 27)	DA	DA(partial)	DA	DA	BALAST + PĂMÂNT
71.	CALEA SUDULUI		DA(partial)	DA	DA	BALAST
72.	CAMIL PETRESCU DE LA BISERICA ÎNĂLȚAREA DOMNULUI STIL VECHI (LA NR. 50) PÂNĂ LA INTERSECȚIA CU STRADA GAVRIL GHEORGHIU	DA	NU	DA	DA	BALAST
73.	CASA DE APĂ	DA	DA	DA	DA	BALAST
74.	CĂLUGĂRENI	DA	DA	DA	DA	BALAST
75.	CERBULUI	DA	DA	DA	DA	BALAST
76.	CORBULUI	DA	DA	DA	DA	BALAST
77.	COSMINULUI	DA	DA	DA	DA	BETON ASFALTIC
78.	CRINILOR DE LA NR. 70 A PÂNĂ LA SERA DE FLORI	DA	DA	DA	DA	BALAST
79.	CĂLĂȘII DE LA INTERSECȚIA CU STR. CASA DE APĂ PÂNĂ LA CAPĂT (FUNDĂTURĂ)	DA	DA	DA	DA	BALAST
80.	DOBROGEANU GHEREA	DA	NU	DA	DA	BALAST




81.	DRAGOȘ VODĂ DE LA POD la NR. 200 (SC ALLCON ENGINEERING)	NU	NU	DA	NU	DA	NU	BETON ASFALTIC
82.	DOCTOR GUTU	DA	DA	DA	DA	DA	DA	BALAST
83.	FUNDAC CASA DE APA	DA	DA	DA	DA	DA	DA	BALAST
84.	FUDAC FÎNTINELE	DA	NU	DA	NU	DA	DA	BALAST
85.	FUNDAC DRAGOȘ VODĂ	DA	NU	DA	NU	DA	DA	BALAST
86.	FUNDAC ȘTEFAN CEL MARE	DA	NU	DA	NU	DA	DA	BALAST
87.	GÎȘTEȘTI DE LA ȘOSEAUA NEAMȚULUI PÂNĂ LA INTERSECȚIA CU STR.CIOCĂRLIEI	NU	NU	DA	NU	DA	DA	BETON ASFALTIC+ BALAST
88.	GÎȘTEȘTI DE LA INTERSECȚIE CU STRADA CIOCĂRLIEI PÂNĂ LA CAPĂT	NU	NU	DA	NU	DA	NU	BETON ASFALTIC
89.	GRĂDINIȚEI DE LA LUKOIL(NR. 1A) PÂNĂ LA STAȚIA DE EPURARE(PÂNĂ LA.NR. 3-5A)	DA	DA/ PARTIAL	DA	DA/ PARTIAL	DA	DA/ PARTIAL	BETON DE CIMENT
90.	GRIGORE URECHE	DA	NU	DA	NU	DA	DA	BALAST
91.	I.L.CARAGIALE	DA	NU	DA	NU	DA	DA	BALAST
92.	ION CREANGĂ	DA	NU	DA	NU	DA	DA	BALAST
93.	LUCEAFĂRULUI	DA	DA	DA	DA	DA	DA	BETON ASFALTIC
94.	MIHAI BUSUIOC	DA	NU	DA	NU	DA	DA	BALAST
95.	MIHAI VITEAZU	DA	NU	DA	NU	DA	DA	BALAST
96.	MORILOR	DA	NU	DA	NU	DA	DA	BETON ASFALTIC+ BALAST
97.	MOLDOVEI DE LA INTERSECȚIA CU STR. PLĂIEȘILUI PÂNĂ LA INTERSECȚIE CU ION CREANGĂ	DA	NU	DA	NU	DA	DA	BETON ASFALTIC
98.	MOȘ ION ROATĂ DE LA INTERSECȚIA CU STR. FERICIRII NR. (40 ȘI 43C) PÂNĂ LA INTERSECȚIA CU STR. TUDOR VLADIMIRESCU	DA	NU	DA	NU	DA	DA	BETON ASFALTIC
99.	MUȘATINILOR							
100.	NEAGOE BASARAB	DA	DA (partial)	DA	DA (partial)	DA	DA	BALAST
101.	PLOPILOR	DA	DA	DA	DA	DA	DA	BALAST
102.	RENAȘTERII	DA	NU	DA	NU	DA	DA	BETON ASFALTIC+ BALAST
103.	ROZELOR DE LA CALEA ROMANULUI (NR. 1 ȘI 2) LA SOSEAUA NATIONALA(1 ȘI 2A,2B)	DA	NU	DA	NU	DA	DA	BALAST
104.	SECTOR STR FÎNTINELE DE LA INTERSECȚIA	DA	NU	DA	NU	DA	DA	BALAST




	CU STR. DRAGOȘ-VODA (NR. 94 ȘI 61) PÂNĂ LA INTERSECȚIA CU STR. AGACHI (NR. 104 ȘI 67)								
105.	ȘOSEAUA NEAMȚULUI	DA	NU	DA	DA	DA	DA	BETON ASFALTIC	
106.	ȘTEFAN CEL MARE DE LA INTERSECȚIA CU STR. MORILOR (NR. 205A ȘI 256) PÂNĂ LA INTERSECȚIA CU STR. CRIZANTEMELOR (NR. 267 ȘI 306M)	DA	NU	DA	DA	DA	DA	BETON ASFALTIC	
107.	UNIRII	DA	NU	DA	DA	DA	DA	BETON ASFALTIC + BETON DE CIMENT	
108.	VASILE ALECSANDRI	DA	DA	DA	DA	DA	DA	ASFALT	
109.	VASILE LUPU	DA	NU	DA	DA	DA	DA	BETON DE CIMENT	
110.	VICTORIEI	DA	DA	DA	DA	DA	DA	BALAST	
111.	VLAD ȚEPEȘ	DA	NU	DA	DA	DA	DA	BALAST	
112.	WALTER MĂRĂCINEANU	DA	DA	DA	DA	DA	DA	BALAST	

ZONA D


113.	9 MAI	DA	NU	DA	DA	DA	DA	BALAST
114.	16 FEBRUARIE	NU	NU	DA	DA	DA	NU	BALAST
115.	24 IANUARIE	NU	NU	DA	DA	DA	NU	BALAST
116.	ALEXANDRU CEL BUN	DA	NU	DA	DA	DA	NU	BALAST
117.	ALEXANDRU ODOBESCU	DA	NU	DA	DA	DA	DA	BALAST
118.	ALUNIȘ	NU	NU	NU	NU	NU	NU	PĂMÂNT
119.	ANA IPĂTESCU	NU	NU	DA	DA	DA	NU	BALAST
120.	ANDREI MUREȘAN	NU	NU	DA	DA	DA	NU	PĂMÂNT
121.	APRODU PURICE	DA	NU	DA	DA	DA	DA	BALAST
122.	ARCULUI	NU	NU	DA	DA	DA	DA	BALAST
123.	AUREL VLAICU	NU	NU	DA	DA	DA	DA	BALAST
124.	BACIULUI	NU	NU	DA	DA	DA	NU	BALAST
125.	BARBU LĂUTARU	NU	NU	DA	DA	DA	DA	BALAST
126.	BARCAN	NU	NU	DA	DA	DA	NU	BALAST
127.	BERZEI	NU	NU	DA	DA	DA	NU	BALAST



155.	FLORILOR	NU	NU	DA	NU	DA	NU	BALAST
156.	FRUNZELOR	NU	NU	DA	NU	DA	NU	BALAST
157.	GEORGE COȘBUC	DA	NU	DA	NU	DA	DA	BALAST
158.	GHEORGHE DOJA	NU	NU	DA	NU	DA	NU	BALAST
159.	GHIOCEI	DA	NU	DA	NU	DA	NU	BALAST
160.	GHI. BRĂȚIANU	DA	NU	DA	NU	DA	NU	BALAST
161.	GRĂDINĂRIEI	NU	NU	DA	NU	DA	NU	BALAST
162.	GRĂDINILOR	NU	NU	DA	NU	DA	NU	BALAST
163.	GRIGORE GHICA VODĂ	NU	NU	DA	NU	DA	NU	BALAST
164.	GRIVITEI	DA	NU	DA	NU	DA	DA	PĂMÂNT + BALAST
165.	HENRI COANDĂ	NU	NU	DA/PARTIAL	NU	DA/PARTIAL	DA	PĂMÂNT
166.	IAZULUI	NU	NU	DA	NU	DA	DA/PARTIAL	BALAST+PĂMÂNT
167.	INDEPENDENȚEI	NU	NU	DA	NU	DA	DA	BALAST
168.	INDUSTRIEI	NU	NU	DA	NU	DA	DA	BETON ASFALTIC
169.	ISLAZULUI	NU	NU	NU	NU	NU	NU	PĂMÂNT
170.	IZVOARELE HĂSNĂȘENI	NU	NU	DA	NU	DA	DA	BALAST
171.	ÎN CÎMP	DA	NU	DA	NU	DA	DA	BALAST
172.	LIBERTĂȚII	NU	NU	DA	NU	DA	NU	PĂMÂNT
173.	LILIACULUI	DA	NU	DA	NU	DA	DA	PĂMÂNT
174.	MATEI BASARAB	DA	NU	DA	NU	DA	NU	BETON ASFALTIC
175.	MATEI CORVIN	DA	NU	DA	NU	DA	DA	BALAST
176.	MĂLINI	NU	NU	DA	NU	DA	DA	BALAST
177.	MĂRĂȘEȘTI	NU	NU	NU	NU	NU	NU	PĂMÂNT
178.	MIRCEA CEL BĂTRÂN	NU	NU	DA	NU	DA	NU	BALAST
179.	MIRON COSTIN	NU	NU	DA	NU	DA	NU	BALAST
180.	MOȘ ION ROATĂ DE LA INTERSECȚIA CU STR. TUDOR VLADIMIRESC PÂNĂ INTERSECȚIA CU STR. 13 DECEMBRIE.	DA	NU	DA	NU	DA	NU	BALAST
181.	MOVILA LUI BURCEL	DA	NU	DA	NU	DA	DA	BALAST



182.	MUNCITORULUI		NU	NU	DA	DA	BALAST
183.	NICOLAE BĂLCESCU		NU	NU	DA	NU	BALAST
184.	NICOLAE GRIGORESCU		DA	NU	DA	DA	BALAST
185.	NOROCULUI		NU	NU	DA	NU	PĂMÂNT
186.	NUCULEȚ		NU	NU	DA	NU	BALAST
187.	NUCULUI		NU	NU	NU	NU	PĂMÂNT
188.	OITUZ		NU	NU	DA	DA	BALAST
189.	PĂCII		NU	NU	DA	DA	BALAST
190.	PĂRÂUL SEC		NU	NU	DA	DA	BALAST
191.	PENEȘ CURCANU		NU	NU	DA	NU	BALAST
192.	PIETRIȘ		DA	NU	DA	NU	BALAST
193.	PETRU RAREȘ		NU	NU	DA	NU	BALAST
194.	PLĂIEȘULUI		NU	NU	DA	NU	BALAST
195.	PLEVNEI		DA	NU	DA	DA	BALAST
196.	PLOPIOR DE LA NR. 1 PÂNĂ LA NR. 63		DA	NU	DA	DA	BALAST
197.	POIENI		NU	NU	DA	DA	PĂMÂNT
198.	POPA ȘAPCĂ		DA	NU	DA	DA	BALAST
199.	PREDA BUZESCU		DA	NU	DA	DA	BALAST
200.	PRIMĂVERII		DA	NU	DA	DA	BALAST
201.	PRISĂCII		DA	NU	DA	NU	BALAST
202.	RADU NEGRU		DA	NU	DA	DA	BALAST+BETON DE CIMENT
203.	RĂZOARE		NU	NU	DA	DA	BALAST
204.	RÎPA GALBENĂ		NU	NU	DA	NU	BALAST
205.	ROZELOR DE LA SOSEAU NATIONALA (NR. 13 ȘI 4) LA CAPAT (NR. 33 ȘI 24)		DA	NU	DA	NU	BALAST
206.	SALCĂMULUI		DA	NU	DA	DA	BALAST
207.	SĂLCIILOR		NU	NU	NU	NU	PĂMÂNT
208.	SIRETULUI		DA	NU	DA	DA	BALAST
			NU	NU	DA	DA	BALAST



		DA	NU	DA	DA	DA	BALAST + PĂMÂNT
209.	SECTOR STR FÎNTÎNELE DE LA INTERSECȚIA CU STR DRAGOȘ-VODA(POD) PÂNĂ LA CASA PARTICULARĂ IRIMESCU(BUCAN COSTACHE)	DA	NU	DA	DA	DA	BALAST
210.	SECTOR STR FÎNTÎNELE DE LA INTERSECȚIA CU STR DRAGOȘ-VODA(POD) PÂNĂ LA CASA PARTICULARĂ BUCAN(NR.94, 96,98,98A,96A)	DA	NU	DA	DA	DA	BALAST + PĂMÂNT
211.	SECTOR STR FÎNTÎNELE DE LA INTERSECȚIA CU STR. AMURGULUI PÂNĂ LA DIG (NR. 55A)	DA	NU	DA	DA	DA	BALAST
212.	SECTOR STR FÎNTÎNELE DE LA SC ADEMS(NR. 80) SRL PÂNĂ ÎN TEREN AGRICOL (NR. 92)	DA	NU	DA	DA	DA	BALAST + PĂMÂNT
213.	SECTOR STR FÎNTÎNELE DE-A LUNGUL PROPRIETĂȚII SC ADEMS SRL(NR. 76,76A,78)						PĂMÂNT
214.	SPIRU HARET						PĂMÂNT
215.	STÎNILOR	NU	NU	DA	DA	NU	BALAST
216.	STEJARULUI	NU	NU	DA	DA	NU	BALAST
217.	STRADELA ION CREANGĂ	NU	NU	NU	NU	NU	PĂMÂNT
218.	SOSEAUA NAȚIONALĂ	NU	NU	DA	DA	NU	BALAST
219.	TĂMĂDUJENI	DA	NU	DA	DA	DA	PĂMÂNT
220.	TEIULUI	DA	NU	DA	DA	DA	BALAST + PĂMÂNT
221.	TOAMNEI	NU	NU	DA	DA	NU	BALAST
222.	TRANDAFIRILOR	NU	NU	DA	DA	NU	PĂMÂNT
223.	TUDOR VLADIMIRESCU	NU	NU	DA	DA	NU	BALAST
224.	VADU SIRET	DA	NU	DA	DA	DA	BALAST
225.	VASILE PÂRVAN	NU	NU	DA	DA	NU	BALAST
226.	VÂRFUL DEALULUI	NU	NU	DA	DA	NU	BALAST
227.	VÎNTULUI	NU	NU	DA	DA	NU	PĂMÂNT + BALAST
228.	VLAICU VODĂ	NU	NU	DA	DA	DA	PĂMÂNT
229.	VULTURULUI	NU	NU	DA	DA	DA	BALAST
230.	URSULUI	DA	NU	DA	DA	NU	BALAST
231.	ZMEULUI	NU	NU	DA	DA	NU	BALAST
		NU	NU	DA	DA	NU	BALAST

SERV. URBANISM ȘI AMENAJĂRI TERITORIALE
 Șef serv. VASILE LEAHU

COMPARTIMENT PATRIMONIU ȘI CONTRACTE,
 Cons. ALEXANDRU APETREI

27

RAPORT DE EXPERTIZA

Nr. 6917/12 12 2016

=VALORI DE CIRCULAȚIE MINIME=

pentru

PROPRIETĂȚI IMOBILIARE:

- Apartamente în blocuri de locuințe și vile din mediul urban și rural
- Locuințe tip Case de Locuit și Anexe din mediul urban și rural
 - Hale industriale și de producție din mediul urban și rural
 - Spații Comerciale/Birouri/Servicii din mediul urban și rural
 - Construcții agricole din mediul urban și rural
 - Terenuri intravilane din mediul rural și urban
 - Terenuri extravilane din mediul urban și rural

Adresa proprietatilor:

Unitatea Administrativ Teritorială – Județul Iasi

Destinatar:

CAMERA NOTARILOR PUBLICI IAȘI

Sediul Social: Mun. Iasi, Județul Iasi, Str. Major Popescu Eremia, Nr. 13
Cod Fiscal: 8872463

Executant: ing. Cojocaru Costel

- Expert evaluator atestat de Ministerul de Justiție în domeniul: Evaluarea proprietatii imobiliare, Legitimația 13018072014 670714103313062014

Telefon: 0744/421771

E mail: cojocaru_expert@yahoo.com

=Decembrie 2016=

ANEXA 8**MUNICIPIUL PAȘCANI**

nr.crt.	Intravilan zona	€/m ²
1	A	16
2	B	14
3	C	5
4	extravilan arabil	1,00
5	Extravilan agricol, pășuni/finețe	0,40

nr.crt.	zona	€/m ²
SUBURBII : BLĂGEȘTI, BOȘTENI, GÎȘTEȘTI, LUNCA, SODOMENI		
6	intravilan (construcții+arabil)	3,50
7	extravilan arabil/agricol	0,30
8	extravilan pășuni/finețe	0,20