

HOTĂRÂRE

privind trecerea din proprietatea privată a municipiului Pașcani și administrarea Consiliului Local al municipiului Pașcani, în proprietatea publică a municipiului Pașcani și administrarea Consiliului Local Pașcani a terenului în suprafață de 2079 mp situat în municipiul Pașcani, strada Morilor, județul Iași

Consiliul Local al Municipiului Pașcani, județul Iași;

În conformitate cu dispozițiile art. 8, alin. (1), din Legea nr. 213/1998 privind bunurile proprietate publică, cu modificările și completările ulterioare;

În conformitate cu dispozițiile Hotărârii nr. 548 din 08.07.1999 privind aprobarea Normelor tehnice pentru întocmirea inventarului bunurilor care alcătuiesc domeniul public al comunelor, orașelor, municipiilor și județelor ;

În conformitate cu dispozițiile art. 557 alin. (2) din Legea nr. 287/2009 privind Codul Civil, republicată, cu modificările și completările ulterioare;

În conformitate cu dispozițiile art. 36, alin. (1) și alin. (2), lit. c), coroborat cu art. 63, alin. (5), lit. d), coroborat cu art. 119 din Legea nr. 215/2001 privind administrația publică locală, republicată, cu modificările și completările ulterioare;

Având în vedere Hotărârea Consiliului Local al Municipiului Pașcani nr. 178 din 26.11.2009, privind trecerea din proprietatea publică a municipiului Pașcani și din administrarea Consiliului Local Pașcani, în proprietatea privată a municipiului Pașcani și în administrarea Consiliului Local Pașcani a terenului în suprafață de 15712,13 mp situat în municipiul Pașcani, str. Morilor ;

Având în vedere Hotărârea Consiliului Local al Municipiului Pașcani nr. 130 din 26.12.2011, privind însușirea proprietății private a Municipiului Pașcani ;

Având în vedere Hotărârea Consiliului Local al Municipiului Pașcani nr. 3 din 15.01.2016, privind reevaluarea valorilor de inventar pentru bunurile aparținând proprietății private a Municipiului Pașcani, însușite prin Hotărâri ale Consiliului Local al Municipiului Pașcani, județul Iași ;

Având în vedere Hotărârea Consiliului Local al Municipiului Pașcani nr. 28 din 21.02.2018, privind trecerea din proprietatea privată a municipiului Pașcani și administrarea Consiliului Local al Municipiului Pașcani, în proprietatea publică a municipiului Pașcani și administrarea Consiliului Local Pașcani, a terenului în suprafață de 2100 mp situat în municipiul Pașcani, strada Morilor ;

Având în vedere adresa Direcției Generale de Asistență Socială și Protecția Copilului înregistrată la Primăria Municipiului Pașcani sub nr. 4240 din 15.03.2019 ;

Având în vedere actul de alipire autentificat la notar public Isachi Mihai și având încheierea de autentificare nr. 1502 din 21.05.2018 ;

Având în vedere extrasul de carte funciară pentru informare nr. 8806 din 22.05.2018 ;

Având în vedere actul de alipire autentificat la notar public Isachi Mihai și având încheierea de autentificare nr. 1503 din 21.05.2018 ;

Având în vedere extrasul de carte funcjară pentru informare nr. 8807 din 22.05.2018 ;

În baza Expunerii de motive nr. 4438 / 02. 05. 2019 întocmită de către Primarul municipiului Pașcani;

În baza Raportului nr. 4439 / 02. 05. 2019 întocmit de Direcția economică, Serviciul Urbanism și Amenajarea Teritoriului, Compartimentul Patrimoniu și Contracte, Compartimentul Juridic și Contencios din cadrul aparatului de specialitate al Primarului municipiului Pașcani;

Având în vedere Rapoartele de avizare ale următoarelor comisii de specialitate din cadrul Consiliului Local al Municipiului Pașcani :

- *Avizul Comisiei de prognoze economico-sociale, buget, finanțe, industrie, agricultură, silvicultură, prestări servicii, comerț și IMM-uri, programe europene, atragere de fonduri structurale și relații externe*, înregistrat sub nr. _____ / _____ 2019;

- *Avizul Comisiei juridice, ordine publică, administrație publică, drepturile omului și libertăți cetățenești*, înregistrat sub nr. _____ / _____ 2019;

- *Avizul Comisiei de organizare și dezvoltare urbanistică, realizarea lucrărilor publice, protecția mediului, ecologie, patrimoniu*, înregistrat sub nr. _____ / _____ 2019;

În temeiul art. 45, alin (1) din Legea nr. 215/2001 privind administrația publică locală, republicată, cu modificările și completările ulterioare ;

HOTĂRĂȘTE :

Art. 1 Se aprobă trecerea din proprietatea privată a municipiului Pașcani și administrarea Consiliului Local al municipiului Pașcani în proprietatea publică a municipiului Pașcani și administrarea Consiliului Local al municipiului Pașcani, a terenului în suprafață de 2079 mp situat în municipiul Pașcani, strada Morilor, cvartal 47, parcela 1172/9, numerele cadastrale 65953 respectiv 65937, conform Anexelor nr.1 și nr. 2 părți integrante din prezenta hotărâre ;

Art.2. De la data intrării în vigoare a prezentei hotărâri se abrogă Hotărârea Consiliului Local al Municipiului Pașcani nr. 28 din 21.02.2018 privind trecerea din proprietatea privată a municipiului Pașcani și administrarea Consiliului Local al municipiului Pașcani, în proprietatea publică a municipiului Pașcani și administrarea Consiliului Local Pașcani a terenului în suprafață de 2100 mp situat în municipiul Pașcani, strada Morilor ;

Art.3. Hotărârea adoptată de Consiliul Local al Municipiului Pașcani va fi înaintată Consiliului Județean Iași în vederea centralizării și comunicării Guvernului României pentru modificarea și completarea Anexei nr. 3 – Inventarul bunurilor care aparțin domeniului public al Municipiului Pașcani la Hotărârea nr. 1354 / 2001 privind atestarea domeniului public al județului Iași, precum și al municipiilor, orașelor și comunelor din județul Iași, conform Hotărârii Guvernului nr. 548 din 1999 privind aprobarea Normelor tehnice pentru întocmirea inventarului bunurilor care alcătuiesc domeniul public al comunelor, orașelor, municipiilor și județelor ;

Art.4. Prezenta hotărâre va fi dusă la îndeplinire de către Primarul municipiului Pașcani, Direcția Economică, Serviciul Urbanism și Amenajări Teritoriale, Compartimentul Patrimoniu și Contracte precum ;

Art.5. Serviciul administrație publică va comunica în copie prezenta hotărâre către:


- Instituția Prefectului județului Iași ;
- Primarul municipiului Pașcani ;
- Direcția Economică;
- Serviciul Urbanism și Amenajări Teritoriale;
- Compartimentul Patrimoniu și Contracte;
- Compartimentul Juridic și Contencios;

**PREȘEDINTE DE SEDINȚĂ
CONSILIER ,**

**CONTRASEMNEAZĂ
SECRETAR,
cons. jr. Irina JITARU**

Nr. _____
din _____

**INIȚIATOR
PRIMAR
ing. Dumitru PANTAZI**



The stamp is circular and contains the text 'ROMANIA' at the top, 'Județul Iași' on the left, 'MUNICIPIUL PAȘCANI' on the right, and 'PRIMAR' at the bottom. In the center is a coat of arms. A signature is written across the stamp.

INVENTARUL

bunurilor care aparțin domeniului public al municipiului Pașcani – completare

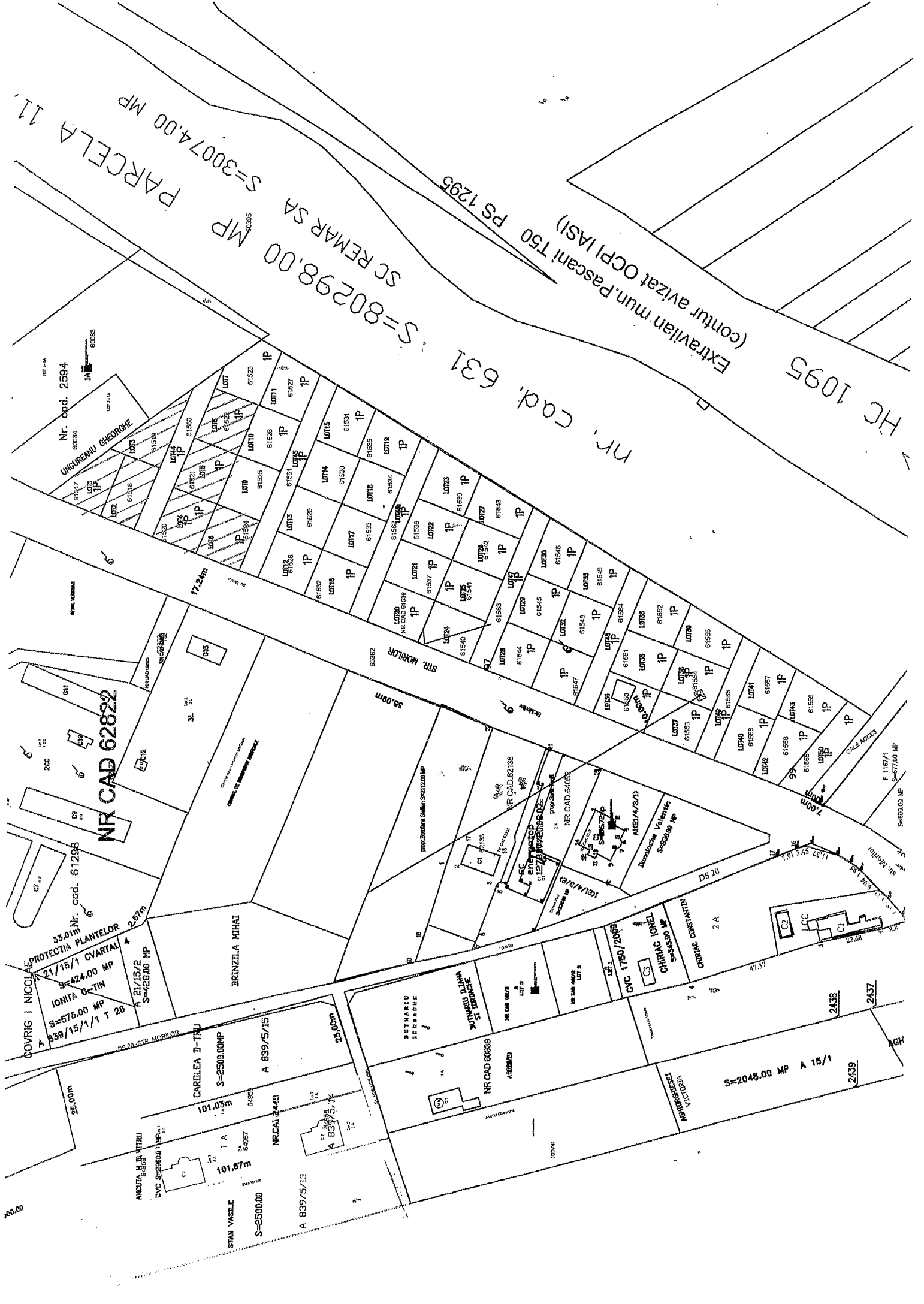
H. TERENURI ȘI CLĂDIRI ÎN CARE ÎȘI DESFĂȘOARĂ ACTIVITATEA CONSILIUL LOCAL ȘI PRIMĂRIA, PRECUM ȘI INSTITUȚIILE PUBLICE DE INTERES LOCAL, CUM SUNT : TEATRE, CASE DE CULTURĂ, CĂMINE CULTURALE, CASE ȘI PALATE ALE COPIILOR, BIBLIOTECI, MUZEE, GRĂDINIȚE, CĂMINE, SPITALE, POLICLINICI, CĂMINE DE COPII, DE BĂTRÂNI ȘI PENTRU PERSOANE CU HANDICAP ȘI ALTE ASEMENEA INSTITUȚII

SECȚIUNEA I - BUNURI IMOBILE

Nr. Crt	Codul de clasificare	Denumirea bunului	Elemente de identificare	Anul dobândirii sau dării în folosință	Valoarea de inventar [LEI]	Situația juridică actual
0		1	2	3	4	5
1921		Teren	str. Morilor, T 47, Parcela 1172/9, Numerele cadastrale : 65953 și 65937 S = 2.079 mp	2009	145.324,41	Proprietate publică

Întocmit,
Comp. Patrimoniu și Contracte
Insp. Gheorghe Coteș Chiperi





PARCELA 11
S=3007.400 MP

SC REMAR SA
S=80298.00 MP

PS 1295

Extravilan mun. Pascani T50
(contur avizat OCPI IASI)

HC 1095

NR, CAD, 631

NR CAD 62822

NR. cad. 61298
33.01m

PROTECTIA PLANTELOR
A 21/15/1 CVARTAL A
S=424.00 MP
IONITA S-TIN
S=576.00 MP
A 839/15/1/1 T 28

ANUTA M. ITRU
CVC S=2500.00 MP
S=2500.00 MP
STAN VASILE
S=2500.00 MP

CARLEA D-TIU
S=2500.00 MP
A 839/5/15

NR.CAD. 3443
A 839/5/13

25.00m

101.03m

101.67m

35.00m

STR. MONTOR

25.00m

101.03m

101.67m

25.00m

101.03m

101.67m

25.00m

101.03m

101.67m

25.00m

101.03m

101.67m

25.00m

101.03m

101.67m

25.00m

101.03m

101.67m

25.00m

101.03m

101.67m

25.00m

101.03m

101.67m

25.00m

101.03m

101.67m

25.00m

101.03m

101.67m

25.00m

101.03m

101.67m

25.00m

101.03m

101.67m

25.00m

101.03m

101.67m

25.00m

101.03m

101.67m

25.00m

101.03m

101.67m

25.00m

101.03m

101.67m

25.00m

101.03m

101.67m

25.00m

101.03m

101.67m

25.00m

101.03m

101.67m

100.00

F 1167/1
S=67.00 MP
S=60.00 MP

7.00m

STR. MONTOR

11.37

1.37

1.37

1.37

1.37

1.37

1.37

1.37

1.37

1.37

1.37

1.37

1.37

1.37

1.37

1.37

1.37

1.37

1.37

1.37

1.37

1.37

1.37

1.37

1.37

1.37

1.37

1.37

1.37

1.37

1.37

1.37

1.37

1.37

1.37

1.37

1.37

1.37

1.37

1.37

1.37

1.37

1.37

1.37

1.37

1.37

1.37

1.37

1.37

1.37

1.37

1.37

1.37

1.37

1.37

1.37

1.37

1.37

1.37

1.37

1.37

1.37

1.37

1.37

1.37

1.37

1.37

1.37

1.37

1.37

1.37

1.37

1.37

1.37

1.37

1.37

1.37

1.37

1.37

1.37

1.37

1.37

1.37

1.37

1.37

1.37

1.37

1.37

1.37

1.37

1.37

1.37

1.37

1.37

1.37

1.37

1.37

1.37

1.37

1.37

1.37

1.37

1.37

1.37

1.37

1.37

1.37

1.37

1.37

1.37

1.37

1.37

1.37

1.37

1.37

1.37

1.37

1.37

1.37

1.37

1.37

1.37

1.37

1.37

1.37

1.37

1.37

1.37

1.37

1.37

1.37

1.37

1.37

1.37

1.37

1.37

1.37

1.37

1.37

1.37

1.37

1.37

1.37

1.37

1.37

1.37

1.37

1.37

1.37

1.37

1.37

1.37

1.37

1.37

1.37

1.37

1.37

1.37

1.37

1.37

1.37

1.37

1.37

1.37

1.37

1.37

1.37

1.37

1.37

1.37

1.37

1.37

1.37

1.37

1.37

1.37

1.37

1.37

1.37

1.37

1.37

1.37

1.37

1.37

1.37

1.37

1.37

1.37

1.37

1.37

1.37

1.37

1.37

1.37

1.37

1.37

1.37

1.37

1.37

1.37

1.37

1.37

1.37

1.37

1.37

1.37

1.37

1.37

1.37

1.37

1.37

1.37

1.37

1.37

1.37

1.37

1.37

1.37

1.37

1.37

1

PRIMĂRIA MUNICIPIULUI PAȘCANI

Nr. 7788/02.05.2019.

EXPUNERE DE MOTIVE

privind trecerea din proprietatea privată a municipiului Pașcani și administrarea Consiliului Local al municipiului Pașcani, în proprietatea publică a municipiului Pașcani și administrarea Consiliului Local Pașcani a terenului în suprafață de 2079 mp situat în municipiul Pașcani, strada Morilor, județul Iași

În conformitate cu dispozițiile art. 8, alin. (1), din Legea nr. 213/1998 privind bunurile proprietate publică, cu modificările și completările ulterioare;

În conformitate cu dispozițiile Hotărârii nr. 548 din 08.07.1999 privind aprobarea Normelor tehnice pentru întocmirea inventarului bunurilor care alcătuiesc domeniul public al comunelor, orașelor, municipiilor și județelor ;

În conformitate cu dispozițiile art. 557 alin. (2) din Legea nr. 287/2009 privind Codul Civil, republicată, cu modificările și completările ulterioare;

În conformitate cu dispozițiile art. 36, alin. (1) și alin. (2), lit. c), coroborat cu art. 63, alin. (5), lit. d), coroborat cu art. 119 din Legea nr. 215/2001 privind administrația publică locală, republicată, cu modificările și completările ulterioare;

Având în vedere Hotărârea Consiliului Local al Municipiului Pașcani nr. 178 din 26.11.2009, privind trecerea din proprietatea publică a municipiului Pașcani și din administrarea Consiliului Local Pașcani, în proprietatea privată a municipiului Pașcani și în administrarea Consiliului Local Pașcani a terenului în suprafață de 15712,13 mp situat în municipiul Pașcani, str. Morilor unor bunuri din proprietatea publică a municipiului Pașcani, județul Iași în proprietatea privată a municipiului Pașcani ;

Având în vedere Hotărârea Consiliului Local al Municipiului Pașcani nr. 130 din 26.12.2011, privind însușirea proprietății private a Municipiului Pașcani ;

Având în vedere Hotărârea Consiliului Local al Municipiului Pașcani nr. 3 din 15.01.2016, privind reevaluarea valorilor de inventar pentru bunurile aparținând proprietății private a Municipiului Pașcani, însușite prin Hotărâri ale Consiliului Local al Municipiului Pașcani, județul Iași ;

Având în vedere adresa Direcției Generale de Asistență Socială și Protecția Copilului înregistrată la Primăria Municipiului Pașcani sub nr. 4240 din 15.03.2019 ;

Având în vedere actul de alipire autentificat la notar public Isachi Mihai și având încheierea de autentificare nr. 1502 din 21.05.2018 ;

Având în vedere extrasul de carte funciară pentru informare nr. 8806 din 22.05.2018 ;


Având în vedere actul de alipire autentificat la notar public Isachi Mihai și având încheierea de autentificare nr. 1503 din 21.05.2018 ;


Având în vedere extrasul de carte funciară pentru informare nr. 8807 din 22.05.2018 ;

În vederea actualizării și efectuării modificărilor și corecțiilor care se impun asupra proprietății publice a Municipiului Pașcani ;

Având în vedere cele prezentate mai sus propun spre dezbateră și aprobare Consiliului Local al municipiului Pașcani, proiectul de hotărâre privind trecerea din proprietatea privată a municipiului Pașcani și administrarea Consiliului Local al municipiului Pașcani, în proprietatea publică a municipiului Pașcani și administrarea Consiliului Local al municipiului Pașcani a terenului în suprafață de 2079 mp, situat în municipiul Pașcani, strada Morilor, județul Iași în forma prezentată.

PRIMAR,
Ing. Dumitru Pantazi





R A P O R T

privind trecerea din proprietatea privată a municipiului Pașcani și administrarea Consiliului Local al municipiului Pașcani, în proprietatea publică a municipiului Pașcani și administrarea Consiliului Local Pașcani a terenului în suprafață de 2079 mp situat în municipiul Pașcani, strada Morilor, județul Iași

În baza Expunerii de motive nr. 7738 / 102-05 / 2019, întocmită de către Primarul municipiului Pașcani dl ing. Dumitru Pantazi ;

În conformitate cu dispozițiile art. 8, alin. (1), din Legea nr. 213/1998 privind bunurile proprietate publică, cu modificările și completările ulterioare, potrivit căruia :

- art. 8, alin. (1) : "Trecerea bunurilor din domeniul privat al statului sau al unităților administrativ-teritoriale în domeniul public al acestora, potrivit art. 7 lit. e), se face, după caz, prin hotărâre a Guvernului, a consiliului județean, respectiv a Consiliului General al Municipiului București ori a consiliului local. "

Având în vedere prevederile art. 36, alin. (1) și alin. (2), litera c) coroborat cu art. 63, alin. (1), litera d) și alin. 5, litera d), coroborat cu art. 119 din Legea nr. 215/2001 privind administrația publică locală, republicată, cu modificările și completările ulterioare, potrivit cărora :

- art. 36, alin. (1) : "Consiliul local are inițiativă și hotărăște, în condițiile legii, în toate problemele de interes local, cu excepția celor care sunt date prin lege în competența altor autorități ale administrației publice locale sau centrale."

- art. 36, alin. (2), lit. c) : "atribuții privind administrarea domeniului public și privat al comunei, orașului sau municipiului";

- art. 63, alin. (5), lit. d) : " ia măsuri pentru asigurarea inventarierii, evidenței statistice, inspecției și controlului efectuării serviciilor publice de interes local prevăzute la art. 36 alin. (6) lit. a)-d), precum și a bunurilor din patrimoniul public și privat al unității administrativ-teritoriale",

- art. 119 : "Constituie patrimoniu al unității administrativ-teritoriale bunurile mobile și imobile care aparțin domeniului public al unității administrativ-teritoriale, domeniului privat al acesteia, precum și drepturile și obligațiile cu caracter patrimonial"

Având în vedere dispozițiile art. 557 alin. (2) din Legea nr. 287/2009 privind Codul Civil, republicată, cu modificările și completările ulterioare, potrivit căruia :

- art. 557, alin (2) : " În cazurile prevăzute de lege, proprietatea se poate dobândi prin efectul unui act administrativ. "

Având în vedere Hotărârea Consiliului Local al Municipiului Pașcani nr. 178 din 26.11.2009, privind trecerea din proprietatea publică a municipiului Pașcani și din administrarea Consiliului

Local Pașcani, în proprietatea privată a municipiului Pașcani și în administrarea Consiliului Local Pașcani a terenului în suprafață de 15712,13 mp situat în municipiul Pașcani, str. Morilor ;

Având în vedere Hotărârea Consiliului Local al Municipiului Pașcani nr. 130 din 26.12.2011, privind însușirea proprietății private a Municipiului Pașcani ;

Având în vedere Hotărârea Consiliului Local al Municipiului Pașcani nr. 3 din 15.01.2016, privind reevaluarea valorilor de inventar pentru bunurile aparținând proprietății private a Municipiului Pașcani, însușite prin Hotărâri ale Consiliului Local al Municipiului Pașcani, județul Iași ;

Având în vedere adresa Direcției Generale de Asistență Socială și Protecția Copilului înregistrată la Primăria Municipiului Pașcani sub nr. 4240 din 15.03.2019 ;

Având în vedere actul de alipire autentificat la notar public Isachi Mihai și având încheierea de autentificare nr. 1502 din 21.05.2018 ;

Având în vedere extrasul de carte funciară pentru informare nr. 8806 din 22.05.2018 ;

Având în vedere actul de alipire autentificat la notar public Isachi Mihai și având încheierea de autentificare nr. 1503 din 21.05.2018 ;


Având în vedere extrasul de carte funciară pentru informare nr. 8807 din 22.05.2018 ;

În vederea actualizării și efectuării modificărilor și corecțiilor care se impun asupra proprietății publice a Municipiului Pașcani, Direcția economică, Serviciul Urbanism și Amenajarea Teritoriului , Compartimentul Patrimoniu și Contracte, Compartimentul Juridic și Contencios din cadrul aparatului de specialitate al Primarului Municipiului Pașcani, propun spre analiză și dezbateră Consiliului Local al Municipiului Pașcani proiectul de hotărâre privind trecerea din proprietatea privată a municipiului Pașcani și administrarea Consiliului Local al municipiului Pașcani, în proprietatea publică a municipiului Pașcani și administrarea Consiliului Local al municipiului Pașcani a terenului în suprafață de 2079 mp situat în municipiul Pașcani, strada Morilor, județul Iași în forma prezentată.

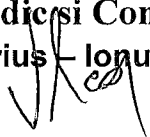
Direcția economică
Cons. Angelica Labonțu



Serviciu Urbanism și Amenajarea Teritoriului
Cons. Vasile Leahu



Compartimentul Juridic și Contencios
Cons.jr. Vlad Marius Ionuț



Compartiment Patrimoniu și Contracte
Insp. Gheorghe Coteș Chiperi



HOTĂRÂREA NR. 28

din 21.02.2018

privind trecerea din proprietatea privată a municipiului Pașcani și administrarea Consiliului Local al municipiului Pașcani, în proprietatea publică a municipiului Pașcani și administrarea Consiliului Local Pașcani a terenului în suprafață de 2100 mp situat în municipiul Pașcani, strada Morilor

Consiliul Local al Municipiului Pașcani, județul Iași;

În conformitate cu dispozițiile art. 8, alin. (1), din Legea nr. 213/1998 privind bunurile proprietate publică, cu modificările și completările ulterioare;

În conformitate cu dispozițiile Hotărârii nr. 548 din 08.07.1999 privind aprobarea Normelor tehnice pentru întocmirea inventarului bunurilor care alcătuiesc domeniul public al comunelor, orașelor, municipiilor și județelor;

În conformitate cu dispozițiile art. 557 alin. (2) din Legea nr. 287/2009 privind Codul Civil, republicată, cu modificările și completările ulterioare;

În conformitate cu dispozițiile art. 36, alin. (1) și alin. (2), lit. c), coroborat cu art. 63, alin. (5), lit. d), coroborat cu art. 119 din Legea nr. 215/2001 privind administrația publică locală, republicată, cu modificările și completările ulterioare;

Având în vedere Hotărârea Consiliului Local al Municipiului Pașcani nr. 178 din 26.11.2009, privind trecerea din proprietatea publică a municipiului Pașcani și din administrarea Consiliului Local Pașcani, în proprietatea privată a municipiului Pașcani și în administrarea Consiliului Local Pașcani a terenului în suprafață de 15712,13 mp situat în municipiul Pașcani, str. Morilor;

Având în vedere Hotărârea Consiliului Local al Municipiului Pașcani nr. 130 din 26.12.2011, privind însușirea proprietății private a Municipiului Pașcani;

Având în vedere Hotărârea Consiliului Local al Municipiului Pașcani nr. 3 din 15.01.2016, privind reevaluarea valorilor de inventar aferente bunurilor proprietate privată a Unității Administrativ Teritoriale Pașcani, însușite prin hotărâri ale Consiliului Local al Municipiului Pașcani, județul Iași;

Având în vedere adresa Direcției Generale de Asistență Socială și Protecția Copilului înregistrată la Primăria Municipiului Pașcani sub nr. 619 din 15.01.2018;

Având în vedere adresa Direcției Generale de Asistență Socială și Protecția Copilului înregistrată la Primăria Municipiului Pașcani sub nr. 10780 din 20.07.2017;

În baza Expunerii de motive nr. 2505/15.02.2018 întocmită de către Primarul municipiului Pașcani;

În baza Raportului nr. 2507/15.02.2018 întocmit de Direcția economică, Serviciul Urbanism și Amenajarea Teritoriului, Compartimentul Patrimoniu și Contracte, Compartimentul Juridic și Contencios din cadrul aparatului de specialitate al Primarului municipiului Pașcani;

Având în vedere Rapoartele de avizare ale următoarelor comisii de specialitate din cadrul Consiliului Local al Municipiului Pașcani :

- *Avizul comisiei de prognoze economico sociale, buget, finanțe, industrie, agricultură, silvicultură, prestări servicii, comerț și IMM-uri, programe europene, atragere de fonduri structurale și relații externe, înregistrat sub nr. 133/19.02.2018;*

- *Avizul comisiei juridică, ordine publică, administrație publică, drepturile omului și libertăți cetățenești, înregistrat sub nr. 220/20.02.2018;*

- *Avizul comisiei de organizare și dezvoltare urbanistică, realizarea lucrărilor publice, protecția mediului, ecologie, patrimoniu, înregistrat sub nr. 158/19.02.2018;*

În temeiul art. 45, alin (1) din Legea nr. 215/2001 privind administrația publică locală, republicată, cu modificările și completările ulterioare ;

HOTĂRĂȘTE :

Art. 1. Se aprobă trecerea din proprietatea privată a municipiului Pașcani și administrarea Consiliului Local al municipiului Pașcani în proprietatea publică a municipiului Pașcani și administrarea Consiliului Local al municipiului Pașcani a terenului în suprafață de 2100 mp situat în municipiul Pașcani, strada Morilor, cvartal 47, parcela 1172/9, conform Anexelor nr.1 și nr. 2 părți integrante din prezenta hotărâre.

Art. 2. Hotărârea adoptată de Consiliul Local al Municipiului Pașcani va fi înaintată Consiliului Județean Iași în vederea centralizării și comunicării Guvernului României pentru modificarea și completarea Anexei nr. 3 – Inventarul bunurilor care aparțin domeniului public al Municipiului Pașcani la Hotărârea nr. 1354 / 2001 privind atestarea domeniului public al județului Iași, precum și al municipiilor, orașelor și comunelor din județul Iași, conform Hotărârii Guvernului nr. 548 din 1999 privind aprobarea Normelor tehnice pentru întocmirea inventarului bunurilor care alcătuiesc domeniul public al comunelor, orașelor, municipiilor și județelor.


Art. 3. Prezenta hotărâre va fi dusă la îndeplinire de către Primarul municipiului Pașcani, Direcția Economică, Serviciul Urbanism și Amenajări Teritoriale, Compartimentul Patrimoniu și Contracte precum și Compartimentul Juridic și Contencios.

Art. 4. Serviciul administrație publică va comunica în copie prezenta hotărâre către:

- Instituția Prefectului județul Iași
- Primarul municipiului Pașcani

- Direcția economică
- Serviciul Urbanism și Amenajări Teritoriale
- Compartimentul Patrimoniu și Contracte
- Compartimentul Juridic și Contencios.

PREȘEDINTE DE ȘEDINȚĂ,
Consilier local,
PRODAN IONUȚ-MIHAI




Contrasemnează pentru legalitate
SECRETARUL MUNICIPIULUI
cons. jr. **IRINA JITARU**

DATELE DE IDENTIFICARE

a bunurilor din proprietatea publică a municipiului Pașcani și în administrarea Consiliului Local Pașcani

Nr. crt	Nr. Inventar	Codul de clasificare	Denumirea bunului	Elemente de identificare	Anul dobândirii sau dării în folosință	Valoarea de inventar [LEI]	Situația juridică actuală
0		1	2	3	4	5	6
1	1921		Teren, str. Morilor	T 47, Parcela 1172/9, Nr. cadastral 61293, S = 2.100 mp	2009	146.792,33	Proprietate publică

Întocmit,
Comp. Patrimoniu și Contracte
Insp. Gheorghé Coteș Chiperi





ROMÂNIA
JUDEȚUL IAȘI - CONSILIUL JUDEȚEAN IAȘI
DIRECȚIA GENERALĂ DE ASISTENȚĂ
SOCIALĂ ȘI PROTECȚIA COPILULUI
COMPARTIMENT TEHNIC



Ad. G. S.
29.03.2019

Municipiul Iași, Str. Vasile Lupu nr. 57A,
Tel.: 0232/477731; 474800; 214972; Fax: 0232/279654; dasiasi@iasi.rdsmail.ro www.dasiasi.ro

Nr. 7665, 19.03.2019.

Ala Viceprimar

Log de analizare solicitarea
Catre, sa rezolve urgent documentele

Primăria Municipiului Pâșcani
Str. Stefan cel Mare, nr 16, cod 705200
Tel 0232/762300; 0232-762530 Fax 0232-766259

Județul IAȘI
Municipiul PAȘCANI
INTRARE-IESIRE
Nr. 7665
Data 19.03.2019
Anexe

Ref: terenuri transmise în administrarea D.G.A.S.P.C.Iași în vederea dezvoltării de servicii sociale

Prin prezenta va asiguram de consideratia noastra pentru sprijinul pe care il oferiti Directiei Generale de Asistenta Sociala si Protectia Copilului Iași. Avand in vedere interesul constant al institutiei noastre de a dezvolta servicii sociale destinate copiilor orofitiți în sistem rezidențial, prin înființarea unor case de tip familial și a unui centru de zi pentru copii, în comunitate, revenim cu următoarele aspecte pe care le supunem atenției dumneavoastră:

Prin Hotararea nr.29/21.02.2018 a Consiliului Local Pâșcani s-a aprobat darea în administrarea Direcției Generale de Asistenta Sociala și Protectia Copilului Iași cu titlu gratuit, a terenului în suprafața de 2100 mp, proprietate publică a Municipiului Pâșcani, situat în str. Morilor, cvartal 47, parcela 1172/9, loturile 1,2,3,4,5,6 și 8 în vederea construirii a doua case de tip familial. Loturile au fost alipite (1+2+3 și 4+5+6+8) și s-au deschis cartile funciare nr. 65953 (NC 65953, S=879mp) și nr.65937 (NC 65937, S=1200mp).

Avand in vedere conditiile de eligibilitate prevazute în Ghidul Solicitantului POR 2014-20120, Apelul 2/2019 va rugam sa întreprindeti demersurile necesare pentru:

1. Efectuarea corectiei privind suprafața totala de teren data în administrarea DGASPC Iași, respectiv 2079 mp cu NC 65953 (S=879mp) și NC 65937 (S=1200mp), prin HCL Pâșcani.
 2. Inscrierea la OCPI în cele doua carti funciare a situatiei juridice (terenul este proprietate publică a Municipiului Pâșcani).
 3. Efectuare demersului de predare-primire a terenurilor; se ataseaza Dispozitia nr.293/20.03.2018 data de Directorul General al DGASPC, privind constituirea comisiei de preluare a terenului situat în str. Morilor, Pâșcani.
 4. Comunicarea valorilor de inventar a celor doua suprafețe de teren.
- Va multumim anticipat pentru solutionarea acestor solicitari.

Cu stima,

Director General,
Florin ION
Direcția Generală de Asistență Socială și Protecția Copilului IAȘI ROMÂNIA

Sef Birou Proiecte
Programa si Relatii ONG,
Diana Carstoiu

Compartiment Tehnic,
Cartas Gianina

[Signature]

[Signature]

Comp. Patrimoniu
Log rezolvare urgenta fiind vorba de un proiect cu finantare europeana



DUPLICAT

ACT DE ALIPIRE

Subscrisul, **MUNICIPIUL PAȘCANI**, cu sediul în Mun. Pașcani, str. Ștefan cel Mare și Sfânt, nr. 16, jud. Iași, având cod fiscal 4541360, reprezentat de domnul Primar **PANTAZI DUMITRU**, cetățean român, CNP 1540127224503, domiciliat în Mun. Pașcani, str. Constantin Brâncoveanu, nr. 5, jud. Iași, prin împuternicit, **LUNGU BOGDAN**, cetățean român, CNP 1751105224496, domiciliat în sat Hărmanești Noi, com. Hărmanești, jud. Iași, în baza Împuternicirii nr. 8339/09.05.2018, emisă de către acesta, în calitate de proprietar al următoarelor suprafețe de teren:-----

1. Suprafața de 300 m.p. (treisutem.p.), teren pășune, situată în intravilanul Municipiului Pașcani, str. Morilor, jud. Iași, parcela 1P, având nr. cadastral 61517, înscrisă în Cartea Funciară nr. 61517 a Mun. Pașcani, jud. Iași, conform Încheierii nr. 1801/01.02.2012, eliberată de Biroul de Cadastru și Publicitate Imobiliară Pașcani, din cadrul O.C.P.I. Iași;-----

2. Suprafața de 300 m.p. (treisutem.p.), teren pășune, situată în intravilanul Municipiului Pașcani, str. Morilor, jud. Iași, parcela 1P, având nr. cadastral 61518, înscrisă în Cartea Funciară nr. 61518 a Mun. Pașcani, jud. Iași, conform Încheierii nr. 1801/01.02.2012, eliberată de Biroul de Cadastru și Publicitate Imobiliară Pașcani, din cadrul O.C.P.I. Iași;-----

3. Suprafața de 279 m.p. (două sute șaptezeci și nouă m.p.), teren pășune, situată în intravilanul Municipiului Pașcani, str. Morilor, jud. Iași, parcela 1P, având nr. cadastral 61519, înscrisă în Cartea Funciară nr. 61519 a Mun. Pașcani, jud. Iași, conform Încheierii nr. 1801/01.02.2012, eliberată de Biroul de Cadastru și Publicitate Imobiliară Pașcani, din cadrul O.C.P.I. Iași;-----

a hotărât să alipească terenurile descrise mai sus la pct. 1, 2 și 3, într-un singur trup, având dimensiunile menționate în documentația cadastrală anexă, avizată la data de 08.05.2018, de către Oficiul de Cadastru și Publicitate Imobiliară Iași, prin formarea unui singur lot, în suprafață totală de 879 m.p. (opt sute șaptezeci și nouă m.p.), teren pășune, situat în intravilanul extins conform PUG al Municipiului Pașcani, str. Morilor, jud. Iași, parcela 1P, având nr. cadastral 65953; lot având vecinii: la nord – Nr. cad. 60084 și Nr. cad. 60083, la sud – Nr. cad. 61560 (Cale de acces), la vest – Nr. cad. 65362 (str. Morilor) și la est – Nr. cad. 60084 și Nr. cad. 60083.-----

Terenul ce formează obiectul prezentului act de alipire este în circuitul civil, este liber de sarcini sau servituți și nu s-au constituit drepturi reale în favoarea altor persoane, după cum rezultă din **Extrasele de Carte Funciară pentru Autentificare nr.8104, nr.8121 și nr.8135 toate din 11.05.2018**, eliberate de Biroul de Cadastru și Publicitate Imobiliară Pașcani, din cadrul Oficiului de Cadastru și Publicitate Imobiliară Iași, atașate la prezentul act de alipire.-----

Pentru terenul ce formează obiectul prezentului act a fost emis, în vederea alipirii, Certificatul de urbanism nr. 76 din 04.04.2018, de Primăria Mun. Pașcani, județul Iași.-----

Terenul ce formează obiectul prezentului act de alipire, face parte din domeniul privat al **MUNICIPIULUI PAȘCANI**, jud. Iași, conform Hotărârii nr. 1354 din 27.12.2001, emisă de Guvernul României, Anexa nr. 3 – Inventarul bunurilor care aparțin domeniului public al Mun. Pașcani, jud. Iași, a Hotărârii privind aprobarea domeniului public al Mun. Pașcani, jud. Iași, nr. 53 din 23.08.1999, emisă de Consiliul Local al Mun. Pașcani, jud. Iași, a Hotărârii privind trecerea din proprietatea publică a Mun. Pașcani și din administrarea Consiliului Local Pașcani, în proprietatea privată a Municipiului Pașcani și în administrarea Consiliului Local a Pașcani a terenului în suprafață de 15.712,13 m.p. și a Hotărârii nr. 178 din 26.11.2009, emisă de Consiliul Local al Mun. Pașcani, jud. Iași; terenul a fost dezmembrat ulterior conform Actului de dezmembrare autentificat sub nr. 332 din 30.01.2012, de către acest birou notarial.-----

Subscrisul, MUNICIPIUL PAȘCANI, reprezentat de domnul Primar Pantazi Dumitru, prin împuternicit, Lungu Bogdan, declară că acest teren nu are alți proprietari și că este în exclusivitate, titularul dreptului de proprietate asupra acestuia; nu face obiectul niciunei creanțe și/sau proceduri judiciare, nu a fost scos din circuitul civil, nu l-a înstrăinat sub nicio formă și nu este grevat de niciun fel de sarcini sau servituți.-----

Subscrisul, MUNICIPIUL PAȘCANI, reprezentat de domnul Primar Pantazi Dumitru, prin împuternicit, Lungu Bogdan, consimte la intabularea în Cartea Funciară a Mun. Pașcani, jud. Iași, a terenului alipit.-----

Subscrisul, MUNICIPIUL PAȘCANI, reprezentat de domnul Primar Pantazi Dumitru, prin împuternicit, Lungu Bogdan, mandatează Societatea Profesională Notarială Isachi Mihai și Isachi Dragoș, în vederea înscrierii în Cartea Funciară, a dreptului de proprietate asupra terenului alipit.-----

Subsemnatul, Lungu Bogdan, în calitate de împuternicit al domnului Primar Pantazi Dumitru, reprezentant al **MUNICIPIULUI PAȘCANI**, declar că am luat cunoștință de conținutul prezentului act, am înțeles sensul termenilor utilizați în conținutul prezentului act de alipire și consecințele ce decurg din

executarea acestuia, în urma lămuririlor date din oficiu de notarul public și la solicitarea mea și consimt la autentificarea lui; declar că am citit și verificat întreg conținutul prezentului act, cele arătate mai sus sunt în conformitate cu realitatea, toate datele sunt corecte și solicit redactarea și autentificarea prezentului act în aceste condiții.

Subsemnatul, Lungu Bogdan, declar pe proprie răspundere și sub sancțiunile art.326 din Codul Penal, privind falsul în declarații că: semnez prezentul act în limitele împuternicirii primite de la domnul Primar Pantazi Dumitru și mă oblig să răspund față de acesta; mandatul invocat mai sus nu este revocat și nu a încetat prin niciunul din cazurile de încetare prevăzute de Codul Civil.

Tehnoredactat și autentificat la **SOCIETATEA PROFESIONALĂ NOTARIALĂ ISACHI MIHAI ȘI ISACHI DRAGOȘ**, cu sediul în Mun. Pașcani, str. Castanilor, nr.1, județul Iași, într-un exemplar original și cinci duplicate, din care exemplarul original și un duplicat s-au păstrat la arhiva biroului notarial, un duplicat la Biroul de Cadastru și Publicitate Imobiliară Pașcani, iar trei duplicate s-au eliberat părții.

MUNICIPIUL PAȘCANI,
reprezentat de domnul Primar Pantazi Dumitru,
prin împuternicit, Lungu Bogdan
s.s.

ROMÂNIA

Uniunea Națională a Notarilor Publici
SOCIETATE PROFESIONALĂ NOTARIALĂ
ISACHI MIHAI ȘI ISACHI DRAGOȘ

Licența de funcționare nr.2910/2555/16.12.2013

☒ Mun. Pașcani, str. Castanilor, nr.1, județul Iași

E-mail: isachi_mihai@yahoo.com

☎ Tel. 0232/76.02.80, Fax. 0232/71.01.15

ÎNCHEIERE DE AUTENTIFICARE NR. 1502

din 21 mai 2018

În fața mea, **ISACHI MIHAI**, notar public,

la sediul biroului notarial s-a prezentat:

I.LUNGU BOGDAN, cetățean român, CNP 1751105224496, domiciliat în sat Hărmănești Noi, com. Hărmănești, județul Iași, a cărui identitate s-a stabilit cu CI seria MZ, nr. 346447, eliberată la data de 10.11.2014, de SPCLEP Pașcani, în calitate de împuternicit în baza Împuternicirii nr.8339/09.05.2018, al primarului Municipiului Pașcani - **PANTAZI DUMITRU**, cetățean român, CNP 1540127224503, domiciliat în Mun. Pașcani, str. Constantin Brâncoveanu, nr. 5, județul Iași, reprezentant al **MUNICIPIUL PAȘCANI**, cu sediul în Mun. Pașcani, str. Ștefan cel Mare și Sfânt, nr. 16, județul Iași, având cod fiscal 4541360;

care, după ce a citit actul, a declarat că i-a înțeles conținutul, că cele cuprinse în act reprezintă voința lui, a consimțit la autentificarea prezentului înscris și a semnat unicul exemplar și anexele actului. În temeiul art.12. lit. b) din Legea notarilor publici și a activității notariale nr. 36/1995, republicată, cu modificările ulterioare,

SE DECLARA AUTENTIC ACEST ÎNSCRIS.

S-a perceput tarif O.C.P.I. în sumă de 40 lei;

S-a perceput tarif O.C.P.I. în suma de 60 lei;

S-a perceput onorariul inclus TVA conform facturii nr.17/2018;

Prezentul înscris a fost trecut în Cartea Funciară nr.65953 a Mun. Pașcani, județul Iași.

NOTAR PUBLIC,
ISACHI MIHAI,

s.s.

Prezentul **DUPLICAT** s-a întocmit în cinci exemplare, de Isachi Mihai, notar public, astăzi, data autentificării actului și are aceeași forță probantă ca originalul și constituie titlu executoriu în condițiile legii.





100057878682

Încheiere Nr. 8806 / 22-05-2018

ANCP

Oficiul de Cadastru și Publicitate Imobiliară IASI
Biroul de Cadastru și Publicitate Imobiliară Pascani

Dosarul nr. 8806 / 22-05-2018

INCHEIERE Nr. 8806

Registrator: Cristina Nicoleta BOLOHAN

Asistent: Bogdan Constantin Raileanu

Asupra cererii introduse de MUNICIPIUL PASCANI domiciliat in Loc. Pascani, Str Stefan Cel Mare , Nr. 16, Jud. Iasi privind Dezmembrare/Comasare in cartea funciara, in baza:
-Act Notarial nr.1502/21-05-2018 emis de Isachi Mihai;

fiind indeplinite conditiile prevazute la art. 29 din Legea cadastrului si a publicitatii imobiliare nr. 7/1996, republicata, cu modificarile si completarile ulterioare; tariful achitat in suma de 60 lei, cu documentul de plata:

-Chitanta externa nr.324783/22-05-2018 in suma de 60
pentru serviciul avand codul 222

Vazand referatul asistentului registrator in sensul ca nu exista impedimente la inscriere

DISPUNE

Admiterea cererii cu privire la:

- imobilul cu nr. cadastral 61517, inscris in cartea funciara 61517 UAT Pascani avand proprietarii: MUNICIPIUL PASCANI in cota de 1/1 de sub B.2, ;
 - imobilul cu nr. cadastral 61519, inscris in cartea funciara 61519 UAT Pascani avand proprietarii: MUNICIPIUL PASCANI in cota de 1/1 de sub B.2, ;
 - imobilul cu nr. cadastral 61518, inscris in cartea funciara 61518 UAT Pascani avand proprietarii: MUNICIPIUL PASCANI in cota de 1/1 de sub B.2, ;
 - Se sisteaza cartea funciara 61519 a imobilului cu numarul cadastral 61519/Pascani ca urmare a alipirii acestuia in imobilul 65953/Pascani asupra A.1 sub B.4 din cartea funciara 61519 UAT Pascani;
 - Se sisteaza cartea funciara 61517 a imobilului cu numarul cadastral 61517/Pascani ca urmare a alipirii acestuia in imobilul 65953/Pascani asupra A.1 sub B.4 din cartea funciara 61517 UAT Pascani;
 - Se sisteaza cartea funciara 61518 a imobilului cu numarul cadastral 61518/Pascani ca urmare a alipirii acestuia in imobilul 65953/Pascani asupra A.1 sub B.4 din cartea funciara 61518 UAT Pascani;
 - Se infintepza cf. 65953 a imobilului cu nr. cad. 65953/Pascani ca urmare a alipirii urmatoarelor 3 imobile:
 - nr.cad.61517\cf.61517;
 - nr.cad.61518\cf.61518;
 - nr.cad.61519\cf.61519;
- asupra A.1 sub B.1 din cartea funciara 65953 UAT Pascani;

Prezenta se va comunica părților:

MUNICIPIUL PASCANI
MUNICIPIUL PASCANI
ISACHI MIHAI

*) Cu drept de reexaminare in termen de 15 zile de la comunicare, care se depune la Birouul Cadastru si Publicitate Imobiliara Pascani, se inscrie in cartea funciara si se solutioneaza de catre registratorul-sef

Data soluționării,

30-05-2018

Registrator,

Cristina Nicoleta BOLOHAN

Asistent Registrator,

Bogdan Constantin Răileanu



RĂILEANU BOGDAN

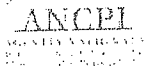
(parafă și semnătura)

ASISTENT REGISTRATOR

(parafă și semnătura)

*) Cu excepția situațiilor prevăzute la Art. 62 alin. (1) din Regulamentul de avizare, recepție și înscriere în evidențele de cadastru și carte funciara, aprobat prin ODG Nr. 700/2014.





**EXTRAS DE CARTE FUNCİARĂ
PENTRU INFORMARE**

Carte Funciară Nr. 65953 Pâncani



Cod verificare
100057878682

A. Partea I. Descrierea imobilului

TEREN Intravilan

Adresa: Loc. Pâncani, Str Morilor, Jud. Iasi

Nr. Crt	Nr. cadastral Nr. topografic	Suprafața* (mp)	Observații / Referințe
A1	65953	879	Teren neimprejmuit; Intravilan extins conform PUG

B. Partea II. Proprietari și acte

Înscrieri privitoare la dreptul de proprietate și alte drepturi reale	Referințe
8806 / 22/05/2018	
Act Notarial nr. 1502, din 21/05/2018 emis de Isachi Mihai; Se înființează cf. 65953 a imobilului cu nr. cad. 65953/Pâncani ca urmare a alipirii următoarelor 3 imobile: B1 -- nr.cad.61517\cf.61517; -- nr.cad.61518\cf.61518; -- nr.cad.61519\cf.61519;	A1
Act Notarial nr. act de dezmembrare aut. nr.332, din 30/01/2012 emis de NP ISACHI DRAGOS; Se înființează cartea funciara 61517 a imobilului cu numarul cadastral 61517/Pâncani, rezultat din dezmembrarea imobilului cu numarul cadastral 61293 inscris in cartea funciara 61293; <i>OBSERVAȚII: pozitie transcrisa din CF 61517/Pâncani, inscrisa prin incheierea nr. 1801 din 01/02/2012;</i>	A1
Act Normativ nr. 1354, din 27/12/2001 emis de GUVERNUL ROMANIEI ((H.G.); si Anexa 3 reprezentand Inventarul bunurilor care apartin domeniului public al Municipiului Pâncani; H.C.L nr. 53/23-08-1999 emis de CONSILIUL LOCAL PASCANI privind aprobarea domeniului public;H.C.L. nr. 178/26-11-2009 emis de CONSILIUL LOCAL PASCANI privind trecerea unui imobil din domeniul public in domeniul privat al Municipiului Pâncani; adeverinta 12307/28.06.2010); B3 Intabulare, drept de PROPRIETATE, dobandit prin Lege, cota actuala 300/879 1) MUNICIPIUL PASCANI, domeniul privat <i>OBSERVAȚII: pozitie transcrisa din CF 61517/Pâncani, inscrisa prin incheierea nr. 1801 din 01/02/2012;</i>	A1
Act Administrativ nr. 6302, din 17/04/2018 emis de BCPI PASCANI; se notează referatul de admitere privind propunerea de alipire a imobilului din ds nr 6302/2018 <i>OBSERVAȚII: pozitie transcrisa din CF 61517/Pâncani, inscrisa prin incheierea nr. 8046 din 11/05/2018;</i>	A1
Act Notarial nr. act de dezmembrare aut. nr.332, din 30/01/2012 emis de NP ISACHI DRAGOS; Se înființează cartea funciara 61518 a imobilului cu numarul cadastral 61518/Pâncani, rezultat din dezmembrarea imobilului cu numarul cadastral 61293 inscris in cartea funciara 61293; <i>OBSERVAȚII: pozitie transcrisa din CF 61518/Pâncani, inscrisa prin incheierea nr. 1801 din 01/02/2012;</i>	A1
Act Normativ nr. 1354, din 27/12/2001 emis de GUVERNUL ROMANIEI ((H.G.); si Anexa 3 reprezentand Inventarul bunurilor care apartin domeniului public al Municipiului Pâncani; H.C.L nr. 53/23-08-1999 emis de CONSILIUL LOCAL PASCANI privind aprobarea domeniului public;H.C.L. nr. 178/26-11-2009 emis de CONSILIUL LOCAL PASCANI privind trecerea unui imobil din domeniul public in domeniul privat al Municipiului Pâncani; adeverinta 12307/28.06.2010); B6 Intabulare, drept de PROPRIETATE, dobandit prin Lege, cota actuala 300/879 1) MUNICIPIUL PASCANI, domeniul privat <i>OBSERVAȚII: pozitie transcrisa din CF 61518/Pâncani, inscrisa prin incheierea nr. 1801 din 01/02/2012;</i>	A1

Înscrieri privitoare la dreptul de proprietate și alte drepturi reale	Referințe
Act Administrativ nr. 6302, din 17/04/2018 emis de BCPI PASCANI;	
B7	se noteaza referatul de admitere privind propunerea de alipire a imobilului din ds nr 6302/2018
	A1
OBSERVATII: pozitie transcrisa din CF 61518/Pascani, inscrisa prin incheierea nr. 8046 din 11/05/2018;	
Act Notarial nr. act de dezmembrare aut. nr.332, din 30/01/2012 emis de NP ISACHI DRAGOS;	
B8	Se infiinteaza cartea funciara 61519 a imobilului cu numarul cadastral: 61519/Pascani, rezultat din dezmembrarea imobilului cu numarul: cadastral 61293 inscris in cartea funciara 61293;
	A1
OBSERVATII: pozitie transcrisa din CF 61519/Pascani, inscrisa prin incheierea nr. 1801 din 01/02/2012;	
Act Normativ nr. 1354, din 27/12/2001 emis de GUVERNUL ROMANIEI ((H.G.); si Anexa 3 reprezentand Inventarul bunurilor care apartin domeniului public al Municipiului Pascani; H.C.L nr. 53/23-08-1999 emis de CONSILIUL LOCAL PASCANI privind aprobarea domeniului public;H.C.L. nr. 178/26-11-2009 emis de CONSILIUL LOCAL PASCANI privind trecerea unui imobil din domeniul public in domeniul privat al Municipiului Pascani; adeverinta 12307/28.06.2010);	
B9	Intabulare, drept de PROPRIETATE, dobandit prin Lege, cota actuala: 279/879
	A1
1) MUNICIPIUL PASCANI, domeniul privat	
OBSERVATII: pozitie transcrisa din CF 61519/Pascani, inscrisa prin incheierea nr. 1801 din 01/02/2012;	
Act Administrativ nr. 6302, din 17/04/2018 emis de BCPI PASCANI;	
B10	se noteaza referatul de admitere privind propunerea de alipire a imobilului din ds nr 6302/2018
	A1
OBSERVATII: pozitie transcrisa din CF 61519/Pascani, inscrisa prin incheierea nr. 8046 din 11/05/2018;	

C. Partea III. SARCINI .

Inscrieri privind dezmembrămintele dreptului de proprietate, drepturi reale de garanție și sarcini	Referințe
NU SUNT	

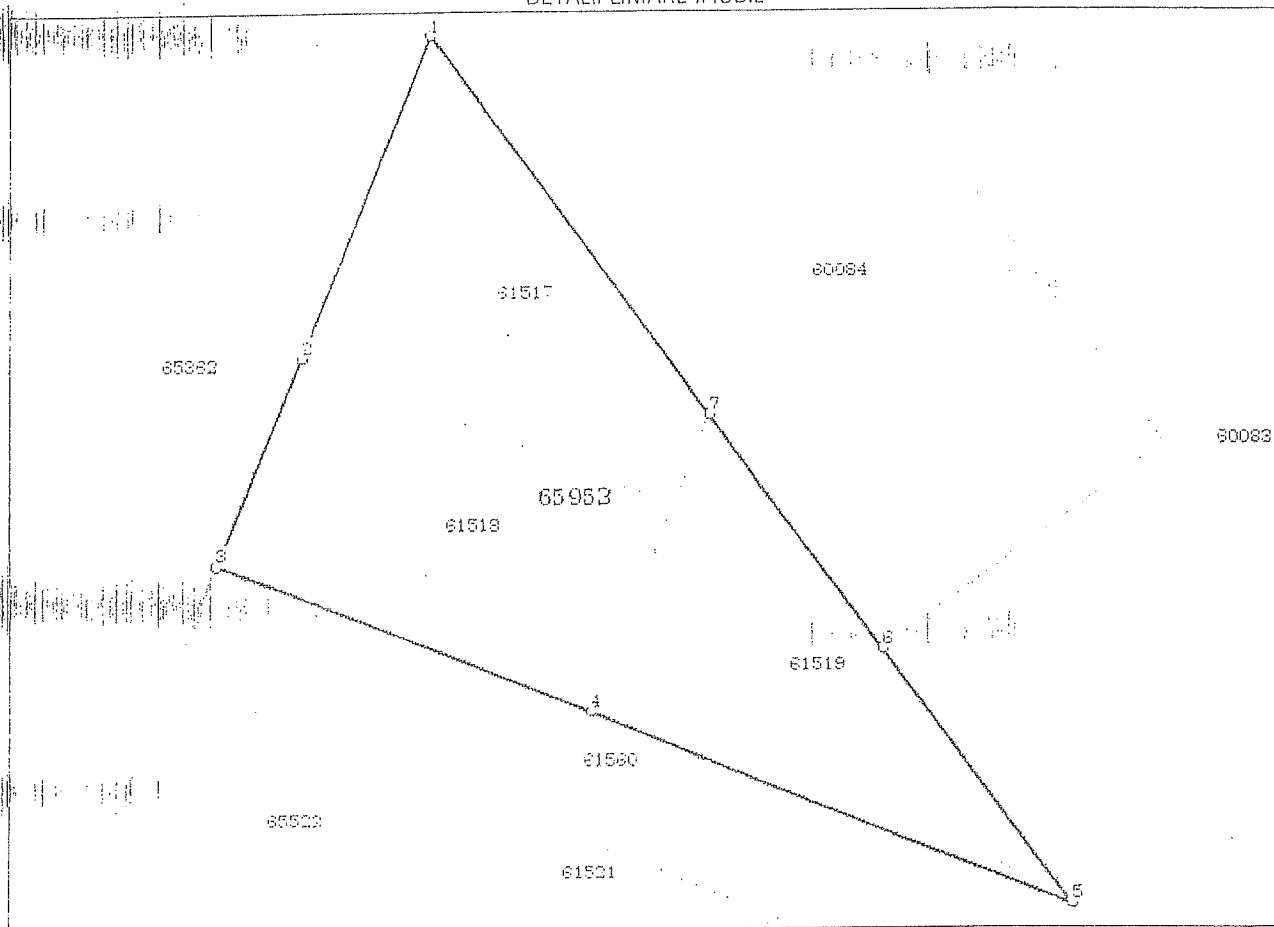
Anexa Nr. 1 La Partea I

Teren

Nr cadastral	Suprafata (mp)*	Observatii / Referinte
65953	879	Intravilan extins conform PUG

* Suprafata este determinata in planul de proiectie Stereo 70.

DETALII LINIARE IMOBIL



Date referitoare la teren

Nr Crt	Categorie folosinta	Intra vilan	Suprafata (mp)	Tarla	Parcela	Nr. topo	Observatii / Referinte
1	pasune	DA	879	-	-	-	

Lungime Segmente

1) Valorile lungimilor segmentelor sunt obtinute din proiectie in plan.

Punct inceput	Punct sfarsit	Lungime segment (m)
1	2	20.094
2	3	12.888
3	4	23.278
4	5	29.994
5	6	18.3
6	7	16.976

Punct început	Punct sfârșit	Lungime segment (** (m))
7	1	27.379

** Lungimile segmentelor sunt determinate în planul de proiecție Stereo 70 și sunt rotunjite la 1 milimetru.
 *** Distanța dintre puncte este formată din segmente cumulate ce sunt mai mici decât valoarea 1. milimetru.

Certific că prezentul extras corespunde cu pozițiile în vigoare din cartea funciară originală, păstrată de acest birou.
 Prezentul extras de carte funciară este valabil la autentificarea de către notarul public a actelor juridice prin care se sting drepturile reale precum și pentru dezbateră succesiunilor, iar informațiile prezentate sunt susceptibile de orice modificare, în condițiile legii.
 S-a achitat tariful de 60 RON, -Chitanța externă nr.324783/22-05-2018 în suma de 60, pentru serviciul de publicitate imobiliară cu codul nr. 222.

Data soluționării,
 30-05-2018

Data eliberării,
 / /

Asistent Registrator,
 Bogdan Constantin Raileanu

BOGDAN CONSTANTIN RAILEANU
 (parafă și semnătura)
 ASISTENT REGISTRATOR

Referent,

 (parafa și semnătura)

AVĂDANEI BERGIU CONSTANTIN
 REFERENT





**Oficiul de Cadastru și Publicitate Imobiliară IASI
Biroul de Cadastru și Publicitate Imobiliară Pascani**

LOC: PASCANI, BVD STEFAN CEL MARE NR. 10 COD POSTAL: 705200 TEL: 0232/718995

Nr.cerere	6302
Ziua	17
Luna	04
Anul	2018

**Extras de Plan Cadastral de Carte Funciară
pentru
Imobil număr cadastral 65953 / UAT Pascani**

TEREN intravilan

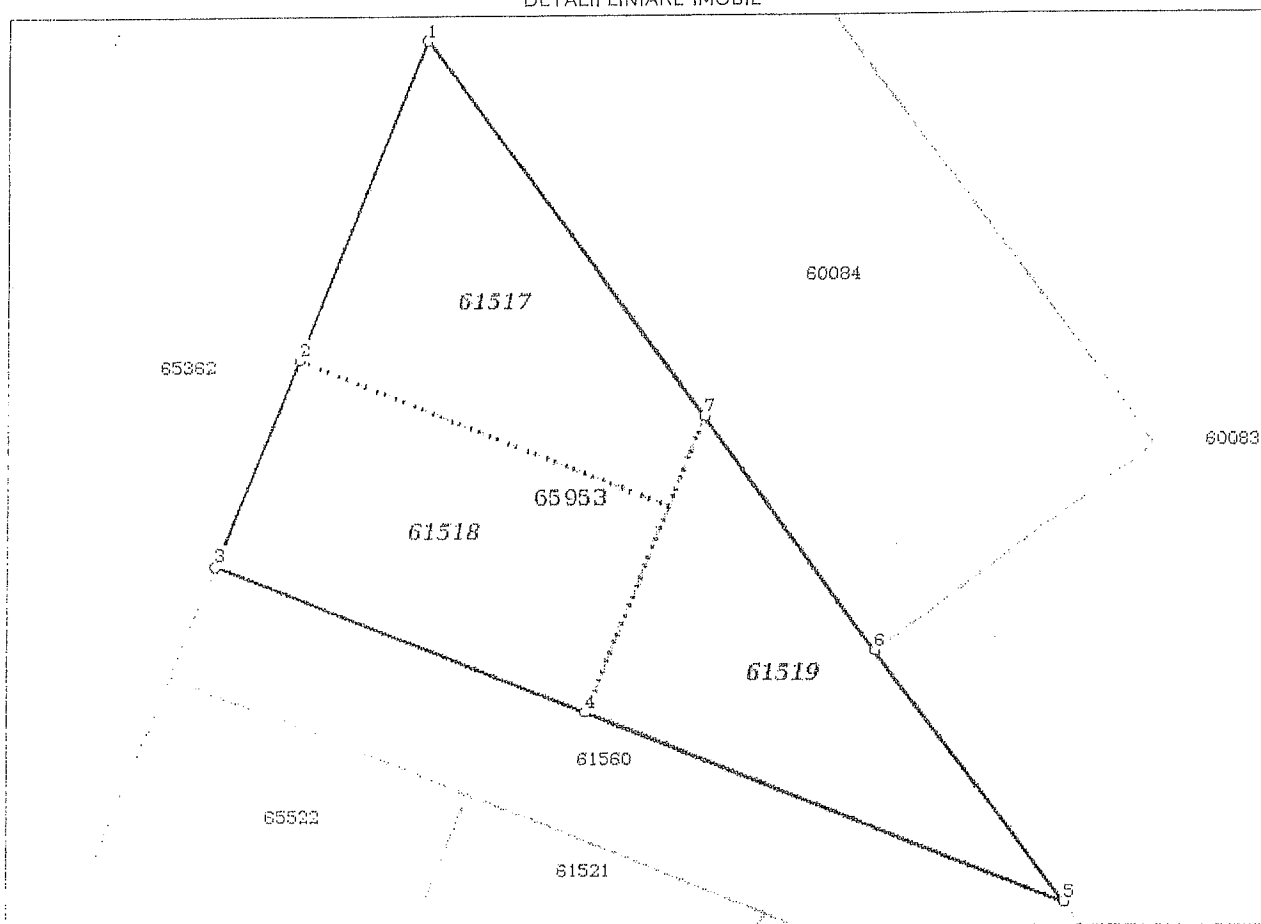
Adresa: Loc. Pascani, Str Morilor, Jud. Iasi

Comuna/Oraș/Municipiu: Pascani

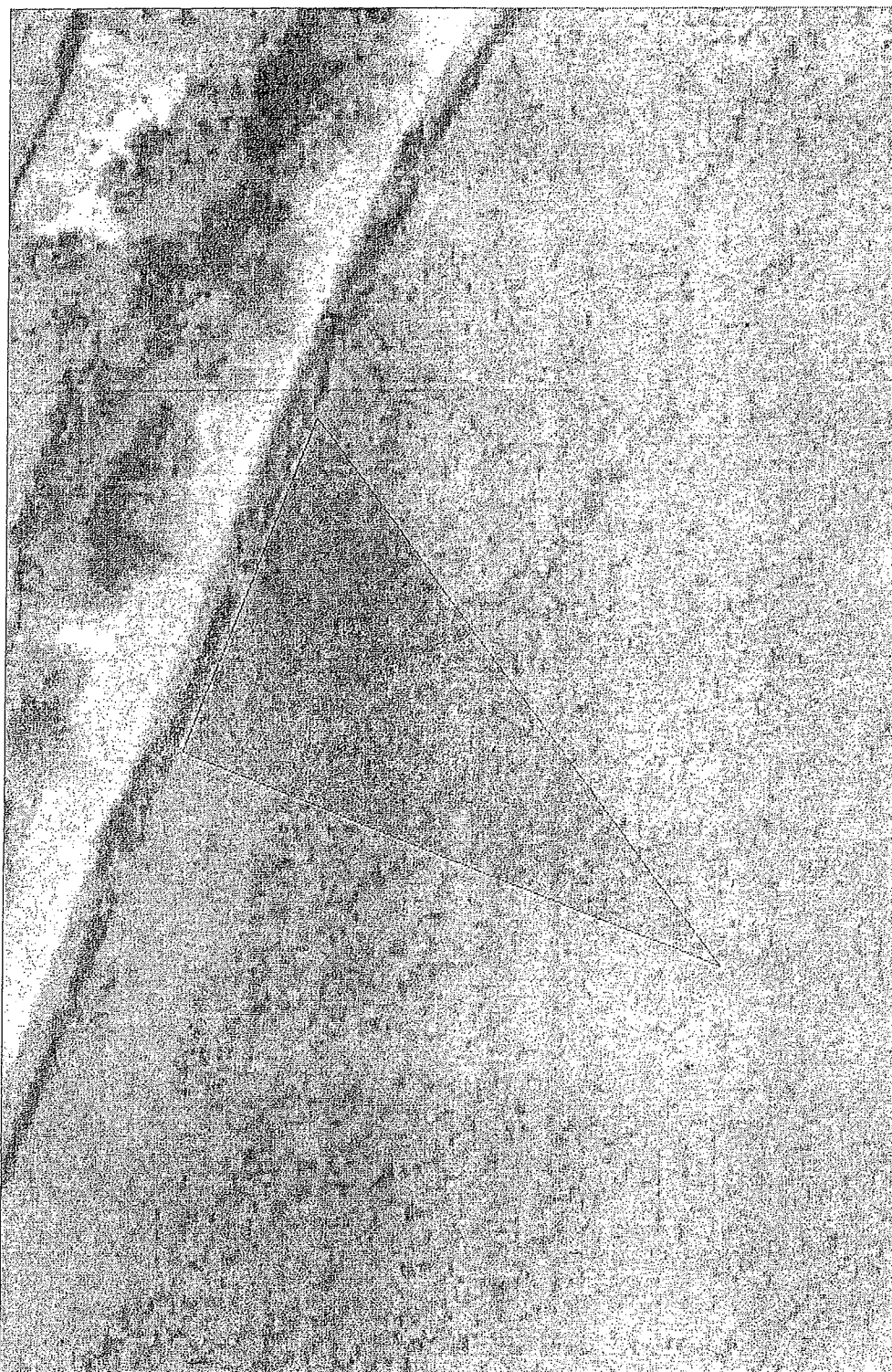
Nr. cadastral	Suprafața	Observații / Referințe
65953	879	Intravilan extins conform PUG

* Suprafața este determinată în planul de proiecție Stereo 70.

DETALII LINIARE IMOBIL



Incadrare în zonă
scara 1:500



Date referitoare la teren

Crt	Categoria de folosință	Intra vilan	Suprafața (mp)	Tarla	Parcelă	Observații / Referințe
1	pasune	DA	879			
	TOTAL:		879			

Date referitoare la construcții

Crt	Numar	Destinație construcție	Supraf. (mp)	Situație juridică	Observații / Referințe
Imobilul nu are in componență construcții					

Lungime Segmente

1) Valorile lungimilor segmentelor sunt obținute din proiecție în plan.

Punct început	Punct sfârșit	Lungime segment r (m)
1	2	20.094
2	3	12.888
3	4	23.278
4	5	29.994
5	6	18.3
6	7	16.976
7	1	27.379

** Lungimile segmentelor sunt determinate în planul de proiecție Stereo 70 și sunt rotunjite la 1 milimetru.
 *** Distanța dintre puncte este formată din segmente cumulate ce sunt mai mici decât valoarea 1 milimetru.

Pentru acest imobil există înregistrate următoarele documentații cadastrale neînscrise în cartea funciară:

Nr Crt	Numar cerere	Data cerere	Termen eliberare	Obiect cerere
1	6302	17.04.2018	27.04.2018	Dezmembrare/Comasare

Ca urmare a soluționării cererii nr. 6302 înregistrată la data de 17.04.2018, s-a propus înscrierea imobilului în urma alipirii următoarelor imobile:

Nr Crt	Identificator electronic	Suprafata (mp)	Adresa
1	61517	300	Loc. Pascani, Str Morilor, Jud. Iasi
2	61518	300	Loc. Pascani, Str Morilor, Jud. Iasi
3	61519	279	Loc. Pascani, Str Morilor, Jud. Iasi

Certific că informațiile din prezentul extras sunt conforme cu datele din planul cadastral de carte funciară al OCPI IASI la data: 08-05-2018

Situția prezentată poate face obiectul unor modificări ulterioare, în condițiile Legii cadastrului și publicității imobiliare nr. 7/1996, republicată.

Consilier/Inspector de specialitate,

Celia Mihaela Luca

Stampa: *[Stampa de oficiu]*
 Data: *[Data]*
 Semnatura: *[Semnatura]*



DUPLICAT

ACT DE ALIPIRE

Subscrisul, **MUNICIPIUL PAȘCANI**, cu sediul în Mun. Pașcani, str. Ștefan cel Mare și Sfint, nr. 16, jud. Iași, având cod fiscal 4541360, reprezentat de domnul Primar **PANTAZI DUMITRU**, cetățean român, CNP 1540127224503, domiciliat în Mun. Pașcani, str. Constantin Brâncoveanu, nr. 5, jud. Iași, prin împuternicit, **LUNGU BOGDAN**, cetățean român, CNP 1751105224496, domiciliat în sat Hărmăneștii Noi, com. Hărmănești, jud. Iași, în baza Împuternicirii nr. 8339/09.05.2018, emisă de către acesta, în calitate de proprietar al următoarelor suprafețe de teren:

1. Suprafața de 300 m.p. (treisutem.p.), teren pășune, situată în intravilanul Municipiului Pașcani, str. Morilor, jud. Iași, parcela 1P, având nr. cadastral 61521, înscrisă în Cartea Funciară nr. 61521 a Mun. Pașcani, jud. Iași, conform Încheierii nr. 1801/01.02.2012, eliberată de Biroul de Cadastru și Publicitate Imobiliară Pașcani, din cadrul O.C.P.I. Iași;

2. Suprafața de 300 m.p. (treisutem.p.), teren pășune, situată în intravilanul Municipiului Pașcani, str. Morilor, jud. Iași, parcela 1P, având nr. cadastral 61522, înscrisă în Cartea Funciară nr. 61522 a Mun. Pașcani, jud. Iași, conform Încheierii nr. 1801/01.02.2012, eliberată de Biroul de Cadastru și Publicitate Imobiliară Pașcani, din cadrul O.C.P.I. Iași;

3. Suprafața de 600 m.p. (șasesutem.p.), teren pășune, situată în intravilanul Municipiului Pașcani, str. Morilor, jud. Iași, parcela 1P, având nr. cadastral 65522, înscrisă în Cartea Funciară nr. 65522 a Mun. Pașcani, jud. Iași, conform Încheierii nr. 12580/11.08.2017, eliberată de Biroul de Cadastru și Publicitate Imobiliară Pașcani, din cadrul O.C.P.I. Iași;

a hotărât să alipească terenurile descrise mai sus la pct. 1, 2 și 3, într-un singur trup, având dimensiunile menționate în documentația cadastrală anexă, avizată la data de 26.04.2018, de către Oficiul de Cadastru și Publicitate Imobiliară Iași, prin formarea unui singur lot, în suprafață totală de 1.200 m.p. (unamiedouăsutem.p.), teren pășune, situat în intravilanul extins conform PUG al Municipiului Pașcani, str. Morilor, jud. Iași, parcela 1P, având nr. cadastral 65937; lot având vecinii: la nord – Nr. cad. 61560 (Cale de acces), la sud – Nr. cad. 61561, Nr. cad. 61525 și Nr. cad. 61526, la vest – Nr. cad. 65362 (str. Morilor) și la est – Nr. cad. 61523.

Terenul ce formează obiectul prezentului act de alipire este în circuitul civil, este liber de sarcini sau servituți și nu s-au constituit drepturi reale în favoarea altor persoane, după cum rezultă din **Extrasele de Carte Funciară pentru Autentificare nr.8094, nr.8098 și nr.8100 toate din 11.05.2018**, eliberate de Biroul de Cadastru și Publicitate Imobiliară Pașcani, din cadrul Oficiului de Cadastru și Publicitate Imobiliară Iași, atașate la prezentul act de alipire.

Pentru terenul ce formează obiectul prezentului act a fost emis, în vederea alipirii, Certificatul de urbanism **nr. 76 din 04.04.2018**, de Primăria Mun. Pașcani, județul Iași.

Terenul ce formează obiectul prezentului act de alipire, face parte din domeniul privat al **MUNICIPIULUI PAȘCANI, jud. Iași**, conform Hotărârii nr. 1354 din 27.12.2001, emisă de Guvernul României, Anexa nr. 3 – Inventarul bunurilor care aparțin domeniului public al Mun. Pașcani, jud. Iași, a Hotărârii privind aprobarea domeniului public al Mun. Pașcani, jud. Iași, nr. 53 din 23.08.1999, emisă de Consiliul Local al Mun. Pașcani, jud. Iași, a Hotărârii privind trecerea din proprietatea publică a Mun. Pașcani și din administrarea Consiliului Local Pașcani, în proprietatea privată a Municipiului Pașcani și în administrarea Consiliului Local a Pașcani a terenului în suprafață de 15.712,13 m.p. și a Hotărârii nr. 178 din 26.11.2009, emisă de Consiliul Local al Mun. Pașcani, jud. Iași; terenul a fost dezmembrat ulterior conform Actului de dezmembrare autentificat sub nr. 332 din 30.01.2012, de către acest birou notarial; terenul descris la pct.3 a fost ulterior alipit conform Actului de alipire autentificat sub nr. 2460 din 09.08.2017, de către acest birou notarial.

Subscrisul, **MUNICIPIUL PAȘCANI**, reprezentat de domnul Primar **Pantazi Dumitru**, prin împuternicit, **Lungu Bogdan**, declară că acest teren nu are alți proprietari și că este în exclusivitate, titularul dreptului de proprietate asupra acestuia; nu face obiectul niciunei creanțe și/sau proceduri judiciare, nu a fost scos din circuitul civil, nu l-a înstrăinat sub nicio formă și nu este grevat de niciun fel de sarcini sau servituți.

Subscrisul, **MUNICIPIUL PAȘCANI**, reprezentat de domnul Primar **Pantazi Dumitru**, prin împuternicit, **Lungu Bogdan**, consimte la intabularea în Cartea Funciară a Mun. Pașcani, jud. Iași, a terenului alipit.

Subscrisul, **MUNICIPIUL PAȘCANI**, reprezentat de domnul Primar **Pantazi Dumitru**, prin împuternicit, **Lungu Bogdan**, mandatează **Societatea Profesională Notarială Isachi Mihai și Isachi Dragoș**, în vederea înscrierii în Cartea Funciară, a dreptului de proprietate asupra terenului alipit.

Subsemnatul, Lungu Bogdan, în calitate de împuternicit al domnului Primar Pantazi Dumitru, reprezentant al MUNICIPIULUI PAȘCANI, declar că am luat cunoștință de conținutul prezentului act, am înțeles sensul termenilor utilizați în conținutul prezentului act de alipire și consecințele ce decurg din executarea acestuia, în urma lămuririlor date din oficiu de notarul public și la solicitarea mea și consimt la autentificarea lui; declar că am citit și verificat întreg conținutul prezentului act, cele arătate mai sus sunt în conformitate cu realitatea, toate datele sunt corecte și solicit redactarea și autentificarea prezentului act în aceste condiții.

Subsemnatul, Lungu Bogdan, declar pe proprie răspundere și sub sancțiunile art.326 din Codul Penal, privind falsul în declarații că: semnez prezentul act în limitele împuternicirii primite de la domnul Primar Pantazi Dumitru și mă oblig să răspund față de acesta; mandatul invocat mai sus nu este revocat și nu a încetat prin niciunul din cazurile de încetare prevăzute de Codul Civil.

Tehnoredactat și autentificat de **SOCIETATEA PROFESIONALĂ NOTARIALĂ ISACHI MIHAI ȘI ISACHI DRAGOȘ**, cu sediul în Mun. Pașcani, str. Castanilor, nr.1, județul Iași, într-un exemplar original și cinci duplicate, din care exemplarul original și un duplicat s-au păstrat la arhiva biroului notarial, un duplicat la Biroul de Cadastru și Publicitate Imobiliară Pașcani, iar trei duplicate s-au eliberat părții.

MUNICIPIUL PAȘCANI,
reprezentat de domnul Primar Pantazi Dumitru,
prin împuternicit, Lungu Bogdan
s.s.

ROMÂNIA
Uniunea Națională a Notarilor Publici
SOCIETATE PROFESIONALĂ NOTARIALĂ
ISACHI MIHAI ȘI ISACHI DRAGOȘ
Licența de funcționare nr.2910/2555/16.12.2013
☒ Mun. Pașcani, str. Castanilor, nr.1, județul Iași
E-mail: isachi_mihai@yahoo.com
☎ Tel. 0232/76.02.80, Fax. 0232/71.01.15

ÎNCHEIERE DE AUTENTIFICARE NR. 1503
din 21 mai 2018

În fața mea, **ISACHI MIHAI**, *notar public*,
la sediul biroului notarial s-a prezentat:

I.LUNGU BOGDAN, cetățean român, CNP 175110522496, domiciliat în sat Hărmăneștii Noi, com. Hărmănești, județul Iași, a cărui identitate s-a stabilit cu CI seria MZ, nr. 346447, eliberată la data de 10.11.2014, de SPCLEP Pașcani, în calitate de împuternicit în baza Împuternicirii nr.8339/09.05.2018, al primarului Municipiului Pașcani - **PANTAZI DUMITRU**, cetățean român, CNP 1540127224503, domiciliat în Mun. Pașcani, str. Constantin Brâncoveanu, nr. 5, județul Iași, reprezentant al **MUNICIPIUL PAȘCANI**, cu sediul în Mun. Pașcani, str. Ștefan cel Mare și Sfânt, nr. 16, județul Iași, având cod fiscal 4541360;

care, după ce a citit actul, a declarat că i-a înțeles conținutul, că cele cuprinse în act reprezintă voința lui, a consimțit la autentificarea prezentului înscris și a semnat unicul exemplar și anexele actului. În temeiul art.12. lit. b) din Legea notarilor publici și a activității notariale nr. 36/1995, republicată, cu modificările ulterioare,

SE DECLARA AUTENTIC ACEST ÎNSCRIS.

S-a perceput tarif O.C.P.I. în sumă de 40 lei;

S-a perceput tarif O.C.P.I. în suma de 60 lei;

S-a perceput onorariul inclus TVA conform facturii nr.17/2018;

Prezentul înscris a fost trecut în Cartea Funciară nr.65937 a Mun. Pașcani, județul Iași.

NOTAR PUBLIC,
ISACHI MIHAI,

s.s.

Prezentul DUPLICAT s-a întocmit în cinci exemplare, de Isachi Mihai, notar public, astăzi, data autentificării actului și are aceeași forță probantă ca originalul și constituie titlu executoriu în condițiile legii.





100057878290

Incheiere Nr. 8807 / 22-05-2018



Oficiul de Cadastru și Publicitate Imobiliară IASI
Biroul de Cadastru și Publicitate Imobiliară Pascani

Dosarul nr. 8807 / 22-05-2018

INCHEIERE Nr. 8807**Registrator:** Cristina Nicoleta BOLOHAN**Asistent:** Cecilia RAILEANU

Asupra cererii introduse de MUNICIPIUL PASCANI domiciliat în Loc. Pascani, Str Stefan Cel Mare , Nr. 16, Jud. Iasi privind Dezmembrare/Comasare în cartea funciara, în baza:

-Act Notarial nr.1503/21-05-2018 emis de Isachi Mihai;

fiind îndeplinite condițiile prevăzute la art. 29 din Legea cadastrului și a publicității imobiliare nr. 7/1996, republicată, cu modificările și completările ulterioare, tariful achitat în suma de 60 lei, cu documentul de plată:

-Chitanța externă nr.324784/22-05-2018 în suma de 60

pentru serviciul având codul 222

Văzând referatul asistentului registrator în sensul că nu există impedimente la înscriere

DISPUNE

Admiterea cererii cu privire la:

- imobilul cu nr. cadastral 61522, înscris în cartea funciara 61522 UAT Pascani având proprietarii: MUNICIPIUL PASCANI în cota de 1/1 de sub B.2, ;

- imobilul cu nr. cadastral 65522, înscris în cartea funciara 65522 UAT Pascani având proprietarii: MUNICIPIUL PASCANI în cota de 1/1 de sub B.3, ;

- imobilul cu nr. cadastral 61521, înscris în cartea funciara 61521 UAT Pascani având proprietarii: MUNICIPIUL PASCANI în cota de 1/1 de sub B.2, ;

- Se sistează cartea funciara 65522 a imobilului cu numărul cadastral 65522/Pascani ca urmare a alipirii acestuia în imobilul 65937/Pascani asupra A.1 sub B.6 din cartea funciara 65522 UAT Pascani;

- Se înființează cf. 65937 a imobilului cu nr. cad. 65937/Pascani ca urmare a alipirii următoarelor 3 imobile:

-- nr.cad.61521\cf.61521;

-- nr.cad.61522\cf.61522;

-- nr.cad.65522\cf.65522;

asupra A.1 sub B.1 din cartea funciara 65937 UAT Pascani;

- Se sistează cartea funciara 61522 a imobilului cu numărul cadastral 61522/Pascani ca urmare a alipirii acestuia în imobilul 65937/Pascani asupra A.1 sub B.4 din cartea funciara 61522 UAT Pascani;

- Se sistează cartea funciara 61521 a imobilului cu numărul cadastral 61521/Pascani ca urmare a alipirii acestuia în imobilul 65937/Pascani asupra A.1 sub B.4 din cartea funciara 61521 UAT Pascani;

Prezenta se va comunica părților:

MUNICIPIUL PASCANI

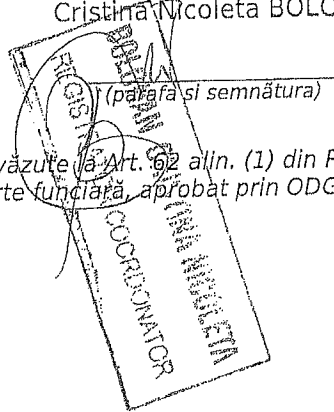
ISACHI MIHAI

*) Cu drept de reexaminare în termen de 15 zile de la comunicare, care se depune la Biroul de Cadastru și Publicitate Imobiliară Pascani, se înscrie în cartea funciara și se soluționează de către registratorul-sef

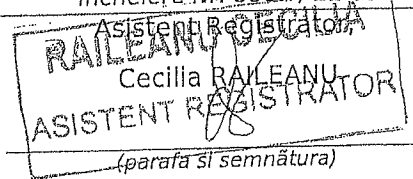
Data soluționării,
05-06-2018

Registrator,
Cristina Nicoleta BOLOHAN


(parafa și semnătura)



Asistent Registrator
RAILEANU CECILIA
Cecilia RAILEANU
ASISTENT REGISTRATOR
(parafa și semnătura)



**) Cu excepția situațiilor prevăzute la Art. 62 alin. (1) din Regulamentul de avizare, recepție și înscriere în evidențele de cadastru și carte funciara, aprobat prin ODG Nr. 700/2014.*





Oficiul de Cadastru și Publicitate Imobiliară IASI
Biroul de Cadastru și Publicitate Imobiliară Pascani

Nr. cerere	8807
Ziua	22
Luna	05
Anul	2018

EXTRAS DE CARTE FUNCİARĂ PENTRU INFORMARE

Carte Funciară Nr. 65937 Pascani



A. Partea I. Descrierea imobilului

TEREN Intravilan

Adresa: Loc. Pascani, Str Morilor, Jud. Iasi

Nr. Crt	Nr. cadastral Nr. topografic	Suprafața* (mp)	Observații / Referințe
A1	65937	1.200	Teren neîmprejmuit; Intravilan extins conform PUG Mun. Pascani

B. Partea II. Proprietari și acte

Înscrieri privitoare la dreptul de proprietate și alte drepturi reale	Referințe
8807 / 22/05/2018	
Act Notarial nr. 1503, din 21/05/2018 emis de Isachi Mihai;	
B1	Se înființează cf. 65937 a imobilului cu nr. cad. 65937/Pascani ca urmare a alipirii următoarelor 3 imobile: -- nr.cad.61521\cf.61521; -- nr.cad.61522\cf.61522; -- nr.cad.65522\cf.65522;
Act Normativ nr. 1354, din 27/12/2001 emis de GUVERNUL ROMANIEI ((H.G.); și Anexa 3 reprezentând Inventarul bunurilor care aparțin domeniului public al Municipiului Pascani; H.C.L nr. 53/23-08-1999 emis de CONSILIUL LOCAL PASCANI privind aprobarea domeniului public; H.C.L. nr. 178/26-11-2009 emis de CONSILIUL LOCAL PASCANI privind trecerea unui imobil din domeniul public în domeniul privat al Municipiului Pascani; adeverința 12307/28.06.2010);	
B3	Intabulare, drept de PROPRIETATE, dobândit prin Lege, cota actuală 300/1200 1) MUNICIPIUL PASCANI , domeniul privat <i>OBSERVAȚII: poziție transcrisă din CF 61521/Pascani, înscrisă prin încheierea nr. 1801 din 01/02/2012;</i>
B6	Intabulare, drept de PROPRIETATE, dobândit prin Lege, cota actuală 300/1200 1) MUNICIPIUL PASCANI , domeniul privat <i>OBSERVAȚII: poziție transcrisă din CF 61522/Pascani, înscrisă prin încheierea nr. 1801 din 01/02/2012;</i>
B10	Intabulare, drept de PROPRIETATE, dobândit prin Lege, cota actuală 600/1200 1) MUNICIPIUL PASCANI , domeniul privat <i>OBSERVAȚII: poziție transcrisă din CF 65522/Pascani, înscrisă prin încheierea nr. 12580 din 11/08/2017; poziție transcrisă din CF 61520/Pascani, înscrisă prin încheierea nr. 1801 din 01/02/2012;</i>

C. Partea III. SARCINI .

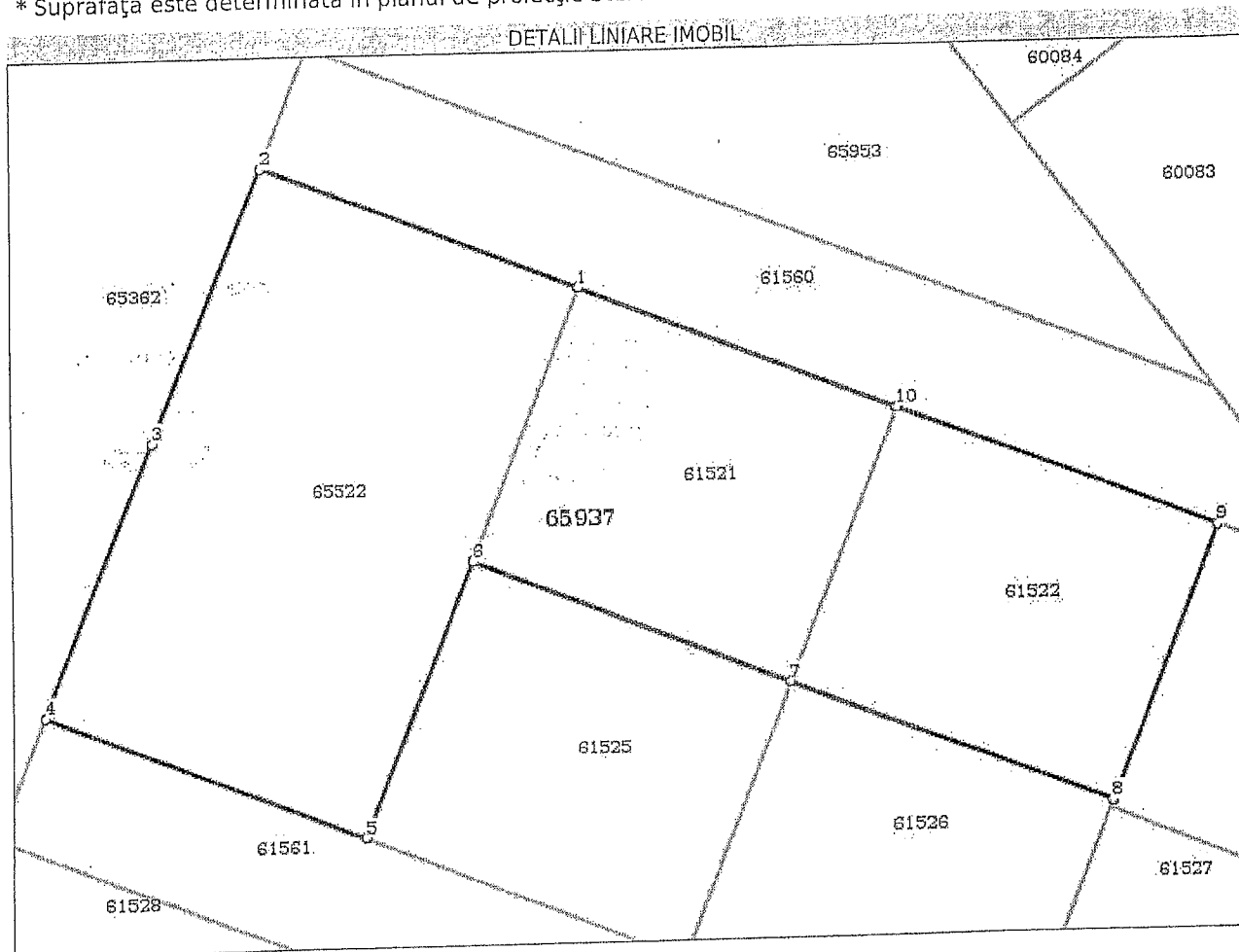
Inscrieri privind dezmembrămintele dreptului de proprietate, drepturi reale de garanție și sarcini	Referințe
NU SUNT	

Anexa Nr. 1 La Partea I

Teren

Nr cadastral	Suprafața (mp)*	Observații / Referințe
65937	1.200	Intravilan extins conform PUG Mun. Pascani

* Suprafața este determinată în planul de proiecție Stereo 70.



Date referitoare la teren

Nr Crt	Categorie folosință	Intra vilan	Suprafața (mp)	Tarla	Parcelă	Nr. topo	Observații / Referințe
1	pasune	DA	1.200	-	-	-	inregistrat in planul cadastral fara localizare certa datorita lipsei planului parcelar

Lungime Segmente

1) Valorile lungimilor segmentelor sunt obținute din proiecție în plan.

Punct început	Punct sfârșit	Lungime segment (** (m)
1	2	18.697
2	3	16.045
3	4	16.045
4	5	18.697
5	6	16.045
6	7	18.697

Punct început	Punct sfârșit	Lungime segment (** (m))
7	8	18.697
8	9	16.045
9	10	18.698
10	1	18.697

** Lungimile segmentelor sunt determinate în planul de proiecție Stereo 70 și sunt rotunjite la 1 milimetru.
 *** Distanța dintre puncte este formată din segmente cumulate ce sunt mai mici decât valoarea 1 milimetru.

Certific că prezentul extras corespunde cu pozițiile în vigoare din cartea funciară originală, păstrată de acest birou.

Prezentul extras de carte funciară este valabil la autentificarea de către notarul public a actelor juridice prin care se sting drepturile reale precum și pentru dezbaterea succesiunilor, iar informațiile prezentate sunt susceptibile de orice modificare, în condițiile legii.

S-a achitat tariful de 60 RON, -Chitanța externă nr.324784/22-05-2018 în sumă de 60, pentru serviciul de publicitate imobiliară cu codul nr. 222.

Data soluționării,


05-06-2018

Data eliberării,

___/___/___

Asistent Registrator,
 Cecilia RALEANG
 REGISTRATOR
 (parafa și semnătura)

Referent,
 WADAN SERGIU CONSTANTIN
 REFERENT
 (parafa și semnătura)





Oficiul de Cadastru și Publicitate Imobiliară IASI
Biroul de Cadastru și Publicitate Imobiliară Pascani

LOC: PASCANI, BVD STEFAN CEL MARE NR. 10 COD POSTAL: 705200 TEL: 0232/718995

Nr. cerere	6303
Ziua	17
Luna	04
Anul	2018

Extras de Plan Cadastral de Carte Funciară
pentru
Imobil număr cadastral 65937 / UAT Pascani

TEREN intravilan

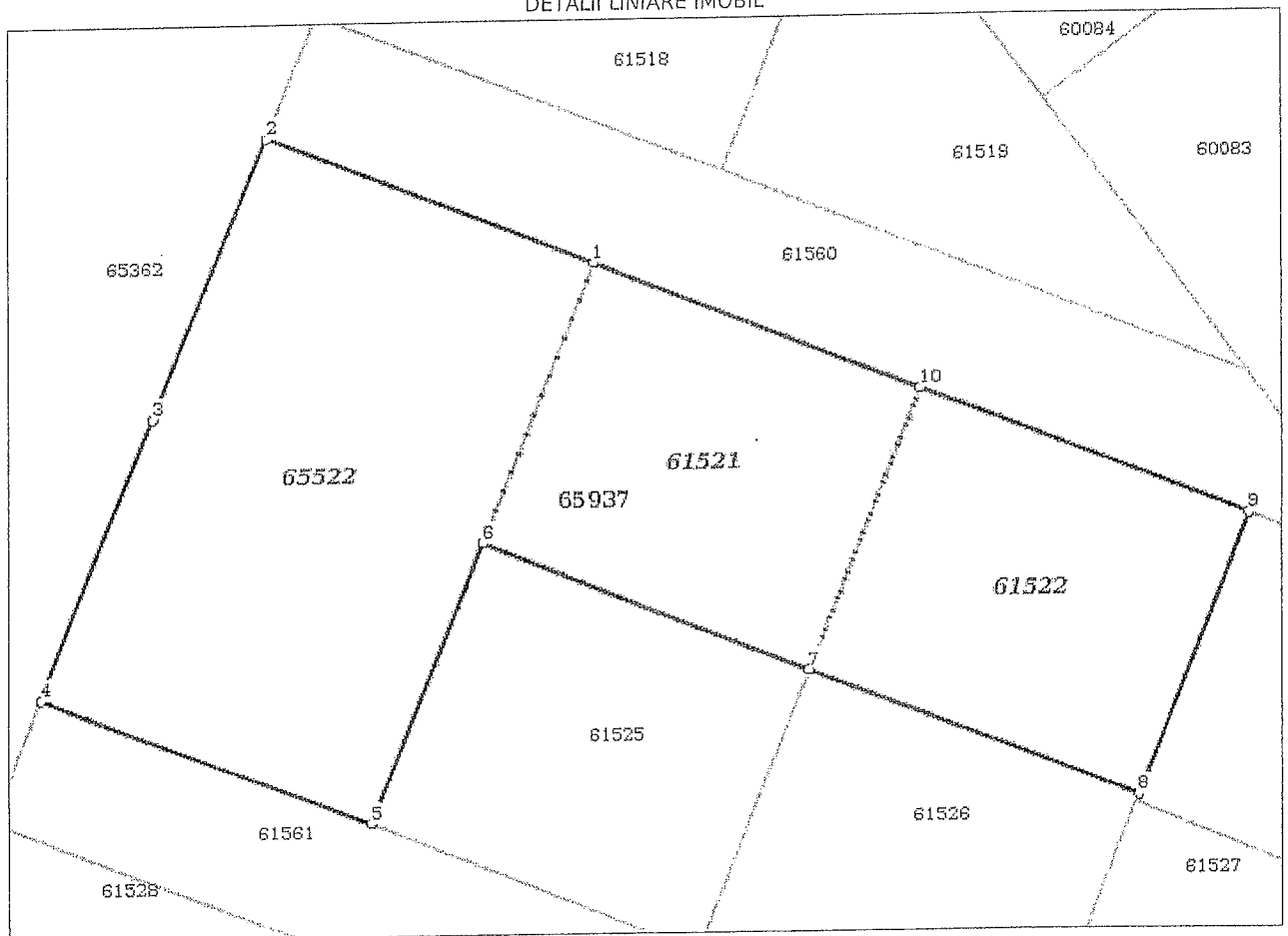
Adresa: Loc. Pascani, Str Morilor, Jud. Iasi

Comuna/Oraș/Municipiu: Pascani

Nr. cadastral	Suprafața	Observații / Referințe
65937	1200	Intravilan extins conform PUG Mun. Pascani

* Suprafața este determinată în planul de proiecție Stereo 70.

DETALII LINIARE IMOBIL



Incadrare in zonă
scara 1:500



Date referitoare la teren

Crt	Categoria de folosință	Intra vilan	Suprafața (mp)	Tarla	Parcelă	Observații / Referințe
1	pasune	DA	1.200			inregistrat in planul cadastral fara localizare certa datorita lipsei planului parcelar
	TOTAL:		1.200			

Date referitoare la construcții

Crt	Numar	Destinație construcție	Supraf. (mp)	Situație juridică	Observații / Referințe
Imobilul nu are in componență construcții					

Lungime Segmente

1) Valorile lungimilor segmentelor sunt obtinute din proiectie în plan.

Punct început	Punct sfârșit	Lungime segment (m)
1	2	18.697
2	3	16.045
3	4	16.045
4	5	18.697
5	6	16.045
6	7	18.697
7	8	18.697
8	9	16.045
9	10	18.698
10	1	18.697

** Lungimile segmentelor sunt determinate în planul de proiectie Stereo 70 și sunt rotunjite la 1 milimetru.
 *** Distanța dintre puncte este formată din segmente cumulate ce sunt mai mici decât valoarea 1 milimetru.

Pentru acest imobil există înregistrate următoarele documentații cadastrale nefnscrise in cartea funciară:

Nr Crt	Numar cerere	Data cerere	Termen eliberare	Obiect cerere
1	6303	17.04.2018	26.04.2018	Dezmembrare/Comasare


Ca urmare a soluționării cererii nr. 6303 înregistrată la data de 17.04.2018, s-a propus înscrierea imobilului în urma alipirii următoarelor imobile:

Nr Crt	Identificator electronic	Suprafata (mp)	Adresa
1	61521	300	Loc. Pascani, Str Morilor, Jud. Iasi
2	61522	300	Loc. Pascani, Str Morilor, Jud. Iasi
3	65522	600	Loc. Pascani, Str Morilor, Jud. Iasi

Certific că informațiile din prezentul extras sunt conforme cu datele din planul cadastral de carte funciară al OCPI IASI la data: 26-04-2018
 Situația prezentată poate face obiectul unor modificări ulterioare, în condițiile Legii cadastrului și publicității imobiliare nr. 7/1996, republicată.

Consilier/Inspector de specialitate,

Radu Ciprian Cosmin



HOTARAREA Nr. 3

Din data de: 15.01.2016

privind reevaluarea valorilor de inventar pentru bunurile aparținând proprietății private a Municipiului Pașcani, însușite prin Hotărâri ale Consiliului Local al Municipiului Pașcani, județul Iași

Consiliul Local al Municipiului Pașcani, județul Iași;

În baza art. 8., alin. (1) și alin. (2) din Legea nr. 82/1991, a contabilității, republicată, cu modificările și completările ulterioare;

În baza art. 2[^]1 coroborat cu art. 2[^]2 din Ordonanța nr. 81 din 28 august 2003 privind reevaluarea și amortizarea activelor fixe aflate în patrimoniul instituțiilor publice, cu modificările și completările ulterioare;

În conformitate cu prevederile art. 4 coroborat cu art. 6, alin. (1), din Legea nr. 213/1998 privind bunurile proprietatea publică și regimul juridic al acesteia, cu modificările și completările ulterioare;

În baza Normelor tehnice pentru întocmirea inventarului bunurilor care alcătuiesc domeniul public al comunelor, orașelor, municipiilor și județelor, aprobate prin H.G. nr. 548 din 08 iulie 1999;

În conformitate cu prevederile art. 36, alin. (1) și alin. (2), lit. c) coroborat cu art. 63, alin. (5), lit. d), coroborat cu art. 119, coroborat cu art. 120 din Legea nr. 215/2001 privind administrația publică locală, republicată cu modificările și completările ulterioare;

Având în vedere Hotărârea Consiliului Local al Municipiului Pașcani nr. 130 din 20.12.2011, privind însușirea proprietății private a Municipiului Pașcani, județul Iași;

În baza Raportului de evaluare nr. 90/04.12.2015, înregistrat la Deneș Tania Iuliana I. I. sub nr. 93/07.12.2015 și la Primăria Municipiului Pașcani sub nr. 22726/07.12.2015, privind reevaluare activelor fixe corporale și activelor fixe necorporale în curs de execuție aflate în domeniul public și în domeniul privat al Municipiului Pașcani, la data de 31.12.2014, actualizate la data de 30.09.2015, întocmit de către Deneș Tania Iuliana - evaluator autorizat ANEVAR;

Având în vedere propunerea Primarului Municipiului Pașcani, în calitate de inițiator al Proiectului de hotărâre și expunerea de motive a inițiatorului, înregistrată sub nr. 490/11.01.2016;

Având în vedere Raportul comun de specialitate întocmit de Direcția Economică, Compartimentul Patrimoniu și Contracte, Compartimentul Juridic și Contencios din cadrul aparatului de specialitate al Primarului Municipiului Pașcani, înregistrat sub nr. 491/11.01.2016

Având în vedere Rapoartele de avizare ale următoarelor comisii de specialitate din cadrul Consiliului Local al Municipiului Pașcani:

➤ *Comisiei de prognoze economico-sociale, buget, finanțe, industrie, agricultură, silvicultură, prestări servicii, comerț și IMM-uri, programe europene, atragere de fonduri structurale și relații externe, înregistrat sub nr. 19/14.01.2016;*

➤ *Comisiei juridice, ordine publică, drepturile omului și libertăților cetățenești, înregistrat sub nr. 23/15.01.2016;*

În temeiul art. 45, alin. (1) din Legea 215/2001 privind administrația publică locală, republicată, cu modificările și completările ulterioare;

HOTĂRĂȘTE:


Art. 1. Se aprobă reevaluarea valorilor de inventar ale bunurilor proprietate privată a Unității Administrativ Teritoriale Pașcani, însușite prin Hotărâri ale Consiliului Local al Municipiului Pașcani, județul Iași, efectuată de către expert evaluator autorizat ANEVAR, conform raportului de evaluare prezentat în Anexa nr. 1, parte integrantă la prezenta hotărâre.

Art. 2. Prevederile prezentei hotărâri vor fi duse la îndeplinire de către Primarul Municipiului Pașcani, Compartimentul Patrimoniu și Contracte și Direcția Economică.

Art. 3. Serviciul Administrație Publică va comunica în copie prezenta hotărâre către:

- Instituția Prefectului județul Iași
- Primarul Municipiului Pașcani
- Consiliul Județean Iași
- Direcția economică
- Serviciul Urbanism și Amenajări Teritoriale
- Compartimentul Patrimoniu și Contracte
- Compartimentul Juridic și Contencios.

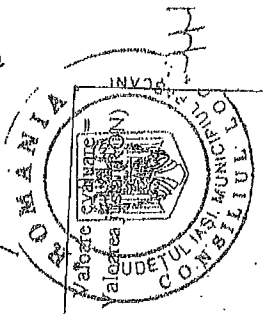
PREȘEDINTE DE SEDINȚĂ
Consilier, PUTINTELNICU MARIUS



Contrasemnează pentru legalitate
SECRETARUL MUNICIPIULUI PASCANI
Cons. Jr. JITARU IRINA

INVENTARUL BUNURILOR DIN DOMENIUL PRIVAT
AL MUNICIPIULUI PASCANI

nr. 1
15.01.2016



Nr. crt.	Nr. Inv.	Cod clasificare	Durata normala de functionare ani	Anul de construire sau data PIF	Denumire bunuri, dimensiuni	Elemente identificare	Suprafata utila cladiri sau suprafata strada, drum, parcar, alei, trotuare, poduri, podete, teren; mp, m ²	Valoare inventar la 30.09.2015	Deprecieri fizice	Valoarea actuala = Valoarea inventar la 30.09.2015 - Deprecieri fizice
0	1	2	3	4	5	6	7	8	9	10
1	726		24	1993	TERENURI SI CLADIRI PENTRU ACTIVITATEA PROMARIEI CL a. Institutii publice de interes local			2.423.158,49		2.301.924,22
2	730	1.6.2.	60	1973	Teren aferent dispensar 1-5, S=740,53mp		740,53	67.665,19		67.665,19
3	731			1973	Construcție punct sanitar Bosterii CF 980/2007, nr. Cad 2156, str. Ion Creanga, sc=62mp, su=44,85mp		44,85	16.056,50	0,05	15.253,68
4	732	1.6.2.	60	1973	Teren aferent S=218mp		218,00	15.238,44		15.238,44
5	1085	1.6.2.	60	1973	Construcție punct sanitar Gistestii CF 920/2007, nr. Cad 2157, str. Gistesti, sc=48mp, su=48mp		48,00	16.056,50	0,05	15.253,68
6	733			1973	Construcție wc, Gistesti, s=3mp		3,00	967,50	0,05	919,13
7	734	1.6.2.	60	1972	Teren aferent S=351mp		351,00	24.535,29		24.535,29
8	1086	1.6.2.	60	1972	Construcție punct sanitar Lunca CF 921/2007, nr. Cad 2158, str. M Viteazu nr. 3			16.056,50	0,05	15.253,68
9	735			1972	Construcție wc, str. M. Viteazu, nr. 3, s=3mp		3,00	1.096,50	0,05	1.041,68
10	687	1.6.1.	60	1983	Teren aferent S=374mp		374,00	26.143,02		26.143,02
11	688			1983	Cladire camin cultural Lunca, nr. Cad 61787, str. E Racovita, Sc=752mp		752,00	972.916,20	0,05	924.270,39
12	1087	1.5.4.	24	2008	Teren aferent str. E Racovita S=1942mp		1.942,00	177.448,31		177.448,31
13	1233	1.5.2.	48		Beci str. Stefan cel Mare nr. 17			32.250,00	0,13	28.218,75
					Spatiu com. str. Garii in fata la depou		62,30	91.081,60	0,06	85.389,00

HOTĂRÂREA NR. 130

Din 20.12.2011

Privind însușirea proprietății private a Municipiului Pascani, județul Iasi

Consiliul Local al Municipiului Pascani;

Având în vedere Procesul verbal al Comisiei de inventariere a domeniului public și privat al municipiului Pascani constituită prin Dispoziția Primarului municipiului Pascani nr. 2066/2011, cu modificări și completări ulterioare, înregistrat sub nr. 21392/07.12.2011;

În conformitate cu prevederile art. 4 și art. 6, alin.(1) din Legea nr. 213/1998 privind bunurile proprietate publică, cu modificările și completările ulterioare;

Având în vedere prevederile Hotărârii Guvernului nr. 548/1999 privind aprobarea Normelor tehnice pentru întocmirea inventarului bunurilor care alcatuiesc domeniul public al comunelor, orașelor, municipiilor și județelor;

Având în vedere prevederile Legii nr.18/1991, legea fondului funciar, republicată, cu modificări și completări ulterioare;

În conformitate cu prevederile art. 36, alin.(1), alin(2), lit c) și art.121 din Legea nr. 215/2001 privind administrația publică locală, republicată cu modificările și completările ulterioare;

Având în vedere propunerea primarului municipiului Pascani, în calitate de inițiator al proiectului de hotărâre și expunerea de motive a inițiatorului, înregistrată sub nr. 21798/14.12.2011;

Având în vedere Raportul comun de specialitate întocmit de Serviciul Urbanism, Amenajarea Teritoriului, Direcția Economică, Compartimentul Patrimoniu și Contracte, Compartimentul Juridic și Contencios din cadrul aparatului de specialitate al Primarului municipiului Pascani, înregistrat sub nr. 21799/14.12.2011;

Având în vedere următoarele avize ale comisiilor de specialitate din cadrul Consiliului Local al municipiului Pascani:

- Avizul Comisiei pentru prognoze economico-sociale, buget, finanțe, industrie, agricultură, silvicultură, prestări servicii, comerț și IMM-uri, înregistrat sub nr. 1279/19.12.2011;

- Avizul Comisiei juridice, ordine publică, drepturile omului și libertăți cetățenești, înregistrat sub nr.1261/19.12.2011 ;

- Avizul Comisiei de organizare și dezvoltare urbanistică, realizare lucrări publice, conservarea monumentelor istorice, protecția mediului, ecologie, patrimoniu și administrație publică, înregistrat sub nr. 1256/19.12.2011 ;

Având în vedere prevederile Hotărârii Consiliului Local Pascani nr.102 din 29.09.2011 privind trecerea unor bunuri din proprietatea publică a municipiului Pascani, județul Iasi în proprietatea privată a municipiului Pascani;

In temeiul prevederilor art. 45 din Legea nr. 215/2001 privind administratia publica locala republicata, cu modificarile si completarile ulterioare,


HOTARASTE:

Art.1. Se insusesc bunurile din proprietatea privata a Municipiul Pascani, prevazute in Anexa nr. 1, care face parte integranta din prezenta hotarare.

Art.2. Serviciul Administratie Publica va comunica in copie prezenta hotarare:

- Institutiei Prefectului judetului Iasi ;
- Primarului municipiului Pascani ;
- Compartimentului Patrimoniu si Contracte ;
- Compartimentului Juridic si Contencios;
- Directiei Economice;
- Serviciului Urbanism, Amenajarea Teritoriului;

PRESEDINTE DE SEDINTA,
Consilier, IORDACHIOAIA CRISTINEL



Contrasemnează pentru legalitate
SECRETARUL MUNICIPIULUI,
Cons. Jr. MIRCEA ZUZAN


ANEXA NR. 1
La Hotărârea nr. 130
Din 20.12.2011

H. TERENURI ȘI CLĂDIRI ÎN CARE ÎSI DESFĂȘOARĂ ACTIVITATEA CONSILIUL LOCAL ȘI PRIMĂRIA, PRECUM ȘI INSTITUȚIILE PUBLICE DE INTERES LOCAL, CUM SUNT: TEATRE, CASE DE CULTURĂ, CĂMINE CULTURALE, CASE ȘI PALATE ALE COPIILOR, BIBLIOTECA, MUZE, GRĂDINIȚE, CĂMINE, SPITALE, POLICLINICI, CĂMINE DE COPII, DE BĂTRÂNI ȘI PENTRU PERSOANE CU HANDICAP ȘI ALTE ASEMENEA INSTITUȚII

SECȚIUNEA I – BUNURI IMOBILE

Nr. Crt	Nr. de Inven tar	Codul de clasificare	Denumirea bunului	Elemente de identificare	Anul dobândirii sau dării în folosință	Valoarea de inventar	Situația juridică actuală
0	1	2	3	4	5	6	7
a. Instituții publice de interes local							
1	726		Teren aferent Dispensar 1-5	S= 740,53 mp	1993	52.270,22	Prop. privata
2	730	1.6.2	Construcție Punct sanitar Boșteni CF 980/2007, nr cadastral 2156	Str. I. Creangă SC=62 mp, Su=44,85 mp S= 218mp	1973	18.890,00	Prop. privata
3	731		Teren aferent		1973	13.928,02	Prop. privata
4	732	1.6.2	Construcție Punct sanitar Gâștești CF 920/2007, nr cadastral 2157	Str. Gâștești SC=48 mp, Su=48mp S= 351mp	1973	18.890,00	Prop. privata
5		1.6.2	Construcție WC	Str. Gâștești, S=3mp	1973	1.290,00	Prop. privata
6	733		Teren aferent	S=351mp	1973	22.425,39	Prop. privata
7	734	1.6.2	Construcție Punct sanitar Lunca CF 921/2007, nr cadastral 2158	Str. M. Viteazu, nr.3 S=3mp S=374mp	1972	1.290,00	Prop. privata
8		1.6.2	Construcție WC		1972	18.890,00	Prop. privata
9	735		Teren aferent		1972	23.894,86	Prop. privata

0	1	2	3	4	5	6	7
70		Teren S=630 mp		Str. 22 Decembrie, nr.20 T37, parcela 1414/2/2		10950,70	Proprietary
71		Teren S=300 mp (pentru locuinte)		Str. 22 Decembrie, T66, CC 2877		21.297,00	Proprietary
72		Teren S=343 mp		Str. Alceea Parcului, nr. 5	2007	9.938,60	Proprietary
73	793	Teren Str. Morilor		Str. Morilor, S=15.712,13 mp	2009	2.236.150,00	Proprietary
74		Teren str. Pietris		T 25, P 1136, S=35.119 mp	2005	374.017,35	Proprietary
75		Teren str. Pietris		T 25, P 1133, S=6.163 mp	2005	65.635,95	Proprietary
76		Teren str. Dealul Spirii		T 86/1, A1836, S=3.209 mp	2005	34.175,85	Proprietary
77		Teren str. Dealul Spirii		T 86/1, A1888, S=6.098 mp	2005	64.943,70	Proprietary
78		Teren str. Dealul Spirii		T 86/1, P 1837/1, S=13.700 mp	2005	145.905,00	Proprietary
79		Teren		Str. Stefan cel Mare, nr. 13, S=65,71mp		4.664,75	Proprietary
80		Teren		Str. Dragos Voda, nr. 16, T 47, CC 1994, S=5.152mp		365.740,48	Proprietary
81		Teren		Str. 1 Decembrie 1918, nr. 86, S=605 mp		38.653,45	Proprietary
82		Teren		13 Decembrie , nr.24 S=1120 mp		71.556,80	Proprietary
83		Teren		Str. Cuza Voda, nr. 7, bl. D3, sc. B, parter, S=10 mp		709,90	Proprietary
84		Spatiu comercial		Str. Garii (in fata la Depou) S=62,30 mp		86.000,00	Proprietary
85		Teren		Str. Avram Iancu, nr. cadastral 62139, Tarlaua 1, nr. parcela 8/2, S=285 mp		4.500,00	Proprietary
86		Teren		Parcela 1, nr. cadastral 62142, S=200 mp		3.100,00	Proprietary
87		Teren		Parcela 1, nr. cadastral 62146		3.000,00	Proprietary
88		Teren		Str. Moldovei, nr.26, S=1660 mp		117.843,40	Proprietary
		Total				4.816.430,93	



HOTARARE

**privind trecerea din proprietatea publica a municipiului Pascani
si din administrarea Consiliului Local Pascani, in proprietatea privata
a municipiului Pascani si in administrarea Consiliului Local Pascani a
terenului in suprafata de 15712,13 mp situat in municipiul Pascani,
str. Morilor**

Consiliul Local al municipiului Pascani, jud Iasi:

Avand in vedere expunerea de motive a primarului municipiului Pascani, in calitate de initiator al proiectului de hotarare, inregistrata sub nr. 22464/20.11.2009;

Avand in vedere Raportul nr. 22465/20.11.2009, intocmit de Serviciul Urbanism . Amenajarea Teritoriului , Disciplina in Constructii, Directia de Cadastru, Fond Funciar, Consultanta Agricola, Compartimentul Patrimoniu si Contracte, Serviciul Buget, Contabilitate si Compartimentul Juridic si Cointencios;

Avand in vedere rapoartele de avizare ale :

- ✓ *Comisiei juridice, ordine publică, drepturile omului și libertăți cetățenești;*
- ✓ *Comisiei pentru sanatate, munca, protectie sociala si combaterea saraciei;*
- ✓ *Comisiei de prognoze economico-sociale, buget, finante, industrie, agricultura, silvicultura, prestari servicii , comert si IMM- uri;*
- ✓ *Comisiei de organizare și dezvoltare urbanistică, realizarea lucrărilor publice, conservarea monumentelor istorice, protecția mediului, ecologie, patrimoniu și administrație publică din cadrul Consiliului Local al municipiului Pașcani;*

Avand in vedere prevederile art. 3, alin (4) si art. 10, alin (1) si alin. (2) din Legea nr. 213 / 1998, privind proprietatea publica si regimul juridic al acesteia cu modificarile si completarile ulterioare;

Avand in vedere prevederile Hotararii Guvernului nr. 548/1999 privind aprobarea Normelor tehnice pentru intocmirea inventarului bunurilor care alcatuiesc domeniul public al comunelor, oraselor, municipiilor si judetelor ;

Avand in vedere prevederile Hotararii Guvernului nr. 1.354/2001 privind atestarea domeniului public al judetului Iasi, precum si al municipiilor, oraselor si comunelor din judetul Iasi ;

Avand in vedere Anexa nr. 3 – Inventarul bunurilor care apartin domeniului public al municipiului Pascani, insusita prin Hotararea Guvernului nr. 1.354/2001;

Avand in vedere prevederile Legii nr. 15/2003, privind sprijinul acordat dărilor pentru construirea unei locuinte proprietate personala, republicata;

Avand in vedere prevederile art. 36, alin (2) lit. c), alin.(6) , lit.a), punctul II din Legea nr. 215 / 2001, privind administratia publica locala, republicata, cu modificarile si completarile ulterioare;

In temeiul art. 45, alin (1) din Legea 215 / 2001, privind administratia publica locala, republicata, cu modificarile si completarile ulterioare,

HOTARASTE:

Art.1. Se aproba trecerea din proprietatea publica a municipiului Pascani si in administrarea Consiliului Local al municipiului Pascani, in proprietatea privata a municipiului Pascani si in administrarea Consiliului Local al municipiului Pascani a terenului in suprafata de 15.712,13 mp situat in municipiul Pascani, strada Morilor, cvartal 47, parcela 1172/9, conform Anexelor nr.1 si nr.2 parti integrante din prezenta hotarare:


Art.2. Trecerea in proprietatea privata a municipiului Pascani si in administrarea Consiliului Local al municipiului Pascani a terenului mentionat la art. 1, se face in vederea atribuirii la cerere tinerilor cu varsta cuprinsa intre 18 si 35 ani pentru construirea unei locuinte proprietate personala, in conformitate cu prevederile Legii nr. 15/2003, republicata;

Art.3. Lista beneficiarilor care indeplinesc cumulativ conditiile prevazute de Legea nr. 15/2003, privind sprijinul acordat tinerilor pentru construirea unei locuinte proprietate personala, republicata si Anexa nr. 2 la Hotararea Consiliului Local nr. 38.2005 privind criteriile suplimentare pentru stabilirea ordinii de prioritate in solutionarea cererilor de teren pentru construirea unei locuinte proprietate personala, precum si planul parcelar pentru suprafata de teren mentionata la art. 1 vor fi supuse spre aprobare Consiliului Local al municipiului Pascani intr-o sedinta ulterioara;

Art.4. Serviciul administratie publica locala va comunica in copie prezenta hotarare:

- Institutiei Prefectului judetului Iasi ;
- Primarului municipiului Pascani ;
- Consiliului Judetean Iasi ;
- Serviciului Urbanism Amenajarea Teritoriului Disciplina in Constructii;
- Compartimentului Patrimoniu si Contracte;
- Serviciului Buget - Contabilitate;
- Compartimentul Juridic si Contencios ;
- Mass media ;

PRESEDINTE DE SEDINTA
Consilier,
IORDACHIOA




Contrasemneaza,
SECRETAR,
ZUZAN MIRCEA

Nr. 178
Din 26.11.2009

DATELE DE IDENTIFICARE

ale bunurilor care trec din proprietatea publica a municipiului Pascani si din administrarea Consiliului Local Pascani in proprietatea privata a municipiului Pascani si in administrarea Consiliului Local Pascani, in vederea atribuirii la cerere tinerilor cu varsta cuprinsa intre 18 si 35 ani pentru construirea unei locuinte proprietate personala.

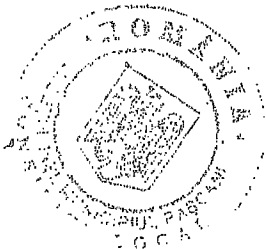
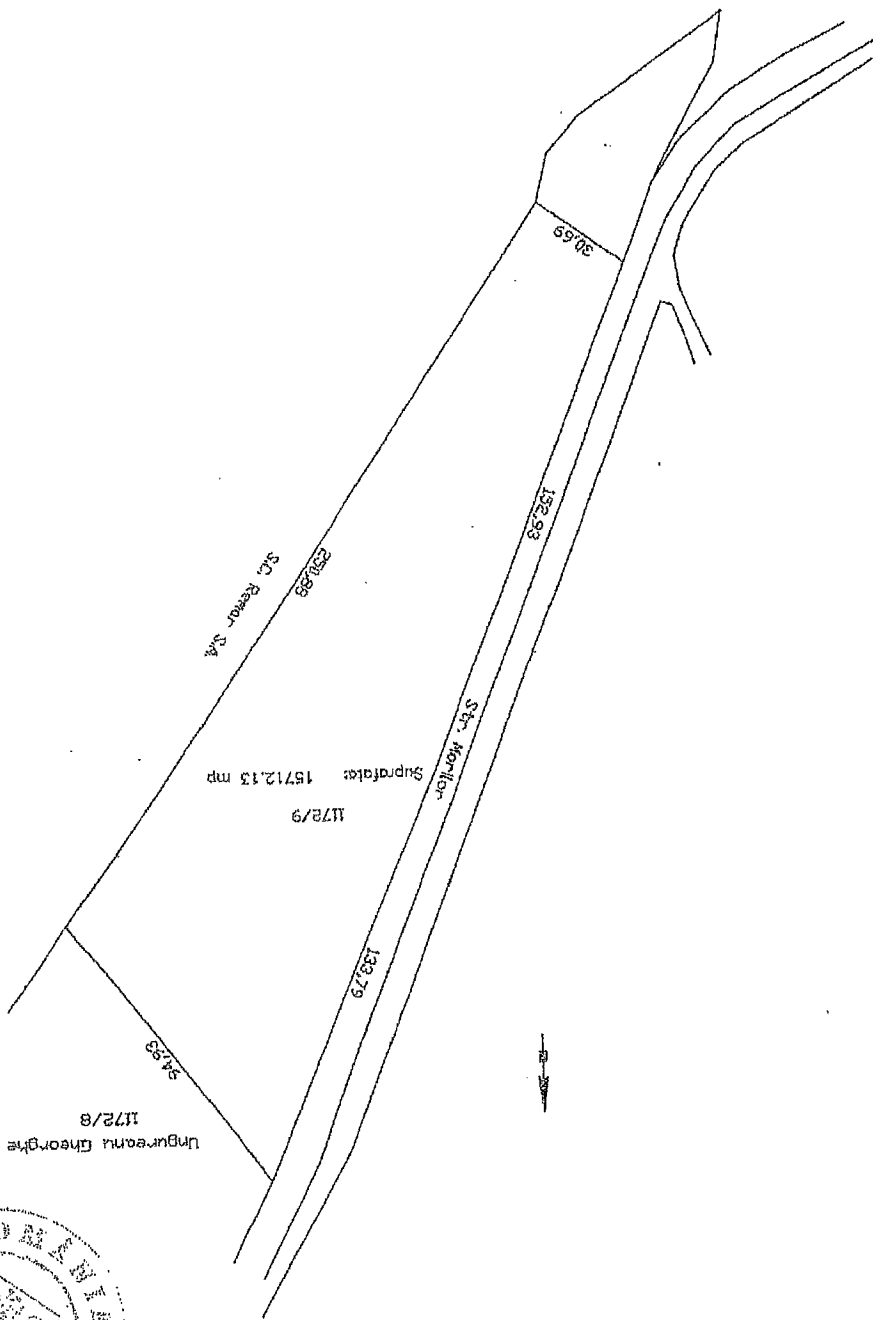
Nr Ct.	Adresa	Persoana juridica ce administreaza imobilul	Caracteristicile tehnice	Valoare lei	Numar de inregistrare Re la C.L. Pascani
1.	Municipiul Pascani, str. Morilor, judetul Iasi	Consiliul Local Pascani	Rachitarie Vatra S= 15712,13 mp Cvartal 47, Parcela 1172/9	139.413,73	793



003, 2009

1. DREBUTA CADASTRU FOND TURNIC
2. Comp. DEBUTUL S.M. J.

[Handwritten signature]



SCARA 1:2000

PLANUL STABILITIV TURENDU STIE. FONDULOR
10. HCL NR. 178/2006. 11. 2009