

Județul IAȘI Consiliul Local al Municipiului PAȘCANI
<b>PROIECT</b> INTRARE / IEȘIRE
Nr. <u>32</u>
Data: <u>20.02.2025</u>



## **HOTĂRÂRE**

### **Privind aprobarea Registrului local al spațiilor verzi din intravilanul municipiului Pașcani, actualizat și realizat în format digital**

Consiliul Local al municipiului Pașcani, județul Iași.

Având în vedere Legea nr. 24/2007, privind reglementarea și administrarea spațiilor verzi din intravilanul localităților, republicată, cu modificările și completările ulterioare;

Având în vedere Ordinul nr. 1466/17.05.2010 privind modificarea Ordinului Ministrului Dezvoltării, Lucrărilor Publice și Locuințelor nr. 1549/2008, privind aprobarea Normelor tehnice pentru elaborarea Registrului local al spațiilor verzi

Având în vedere Ordonanța de urgență nr. 114/2007 pentru modificarea și completarea Ordonanței de urgență a Guvernului nr. 195/2005 privind protecția mediului

Având în vedere Legea nr. 24/2000 privind normele de tehnică legislativă, cu modificările și completările ulterioare

Având în vedere adresa Nr. 596/10.02.2025 de la Agenția pentru Protecția Mediului Iași, înregistrată la Primăria municipiului Pașcani cu Nr. 3960/10.02.2025, privind punctul de vedere referitor la aprobarea Registrului local al spațiilor verzi din intravilanul municipiului Pașcani, actualizat și realizat în format digital;

Având în vedere referatul de aprobare nr. 49/8 din 20.02. 2025, al Primarului municipiului Pașcani;

Având în vedere raportul de specialitate nr. 49.19 din 20.02. 2025, întocmit de Serviciul Seră și Administrare Spații Verzi, Serviciul Urbanism și Amenajări Teritoriale, Compartiment Mediu, Compartiment Patrimoniu și Contracte din cadrul aparatului de specialitate al Primarului municipiului Pașcani;

Având în vedere rapoartele de avizare ale:

➤ *Comisiei juridice, ordine publică, administrație publică, drepturile omului și libertăți cetățenești nr. \_\_\_\_\_ din \_\_\_\_\_ 2025;*

➤ *Comisia de organizare și dezvoltare urbanistică, realizarea lucrărilor publice, protecția mediului, ecologie, patrimoniu nr. \_\_\_\_\_ din \_\_\_\_\_ 2025;*

➤ *Comisia de prognoze economico-sociale, buget, finanțe, industrie, agricultură, silvicultură, prestări servicii, comerț și IMM-uri, programe europene, atragere de fonduri structurale și relații externe nr. \_\_\_\_\_ din \_\_\_\_\_ 2025;*

În temeiul art. 129 și art. 196, alin. (1) lit. a) din OUG nr. 57/2019, privind Codul administrativ, cu modificările și completările ulterioare,

## **HOTĂRĂȘTE:**

**Art. 1** Se aprobă Registrul local al spațiilor verzi din intravilanul municipiului Pașcani, actualizat și realizat în format digital, cu datele actuale din teren, conform Anexei nr. 1, parte integrantă din prezenta hotărâre.

**Art. 2** Se vor lua măsuri cu privire la amenajarea terenurilor degradate ce s-au inventariat, pentru a mări suprafața spațiilor verzi din intravilanul municipiului Pașcani.

**Art. 3** Se împuternicește Serviciul Seră și Administrare Spații Verzi pentru gestionarea și actualizarea registrului local al spațiilor verzi din intravilanul municipiului Pașcani, actualizat și realizat în format digital.

**Art. 4** Registrul local al spațiilor verzi din intravilanul municipiului Pașcani, va fi publicat și accesat în format digital (GIS) de pe site-ul Primăriei Municipiului Pașcani.


**Art. 5.** Orice prevedere contrară prezentei hotărâri se abrogă.

**Art. 6.** Cu ducerea la îndeplinire a prevederilor prezentei hotărâri, se însărcinează Primarul Municipiului Pașcani prin Serviciul Seră și Administrare Spații Verzi, Serviciul Urbanism și Amenajări Teritoriale, Compartiment Patrimoniu și Contracte, Compartiment Mediu și Compartiment Informatizare.

**Art. 6** Serviciul administrație publică va comunica în copie prezenta hotărâre:

- Instituției Prefectului Județul Iași
- Primarului Municipiului Pașcani
- Serviciului Seră și Administrare Spații Verzi
- Serviciului Urbanism și Amenajări Teritoriale
- Compartimentului Mediu
- Compartimentului Patrimoniu și Contracte
- Compartimentului Informatizare

Inițiator  
Primar,  
Marius-Nicolae PONTILIE



Președinte de ședință,  
Consilier,

Contrasemnează pentru legalitate,  
Secretar General,  
Irina JITARU

Nr. \_\_\_\_\_  
Din: \_\_\_\_\_

# REGISTRUL LOCAL AL SPATIILOR VERZI DIN MUNICIPIUL PASCANI

**BENEFICIAR:** PRIMARIA MUN. PASCANI

**EXECUTANT:** S.C. ETERRA MAP S.R.L.

**Servicii de actualizare și realizare în format digital a Registrului  
spațiilor verzi din intravilanul  
Municipiului Pâșcani**

**ETAPA 3 -**

*Baza de date (harta digitală GIS) cu straturile topografice de bază plus straturile aferente terenurilor și spațiilor verzi și inventarierea vegetației pentru 1/2 din suprafața intravilanului. Eventuale adaptări ale aplicației generate de excepțiile netratate în cadrul etapei 2. Predarea documentației pentru Recepția finală.*

**BENEFICIAR: PRIMARIA MUN. PASCANI**

**PRESTATOR: S.C. EterraMap S.R.L.**

**- IUL 2024 -**

**CUPRINS**

<b>1. INTRODUCERE</b>	<b>3</b>
<b>2. CONTINUT</b>	<b>4</b>
<b>3. CULEGEREA DATELOR IN TEREN</b>	<b>6</b>
3.1. ZBOR FOTOGRAMETRIC	6
3.2. RIDICAREA TOPOGRAFICA A FOST EXECUTATA IN SISTEM NATIONAL DE PROIECTIE STEREOGRAFICA 1970.	6
3.3. CULEGEREA ATRIBUITELOR DESCRIPTIVE	6
<b>4. PRELUCRAREA DATELOR DE LA BENEFICIAR/INSTITUTII</b>	<b>7</b>
<b>5. BAZA DE DATE</b>	<b>8</b>
<b>6. CONTROLUL CALITATII</b>	<b>12</b>
<b>7. DOCUMENTATIA</b>	<b>12</b>
7.1. RAPORTUL SUPRAFETELOR INCLUSE IN REGISTRUL SPATIILOR VERZI	12
7.2. RAPORT PRIVITOR LA VEGETATIA ARBORESCENTA SI ARBUSTIVA	13
7.3. FISA SPATIULUI VERDE	13
7.4. RAPORT OBIECTIVE (OPIS IMOBILE).	14

## 1. Introducere

Registrul local al spațiilor verzi este un sistem informațional de evidență și inventariere sistematică a terenurilor din intravilanul localităților definite ca spații verzi, **conform Legii nr. 24/2007, cu modificările și completările ulterioare.**

Evidența spațiilor verzi are drept scop organizarea rațională a acestora, regenerarea și protecția lor eficientă, cu exercitarea controlului sistematic al schimbărilor calitative și cantitative și informarea instituțiilor, organizațiilor și a cetățenilor cu privire la spațiile verzi.

În conformitate cu prevederile Legii nr. 24/2007, cu modificările și completările ulterioare, Registrul local al spațiilor verzi cuprinde terenuri înregistrate în domeniul public și privat al unităților administrativ-teritoriale (localitate, județ) și al statului, evidențierea categoriei de folosință a terenurilor, a tipului de proprietate și a modului de administrare, precum și a caracteristicilor cantitative și calitative ale vegetației arborescente și arbustive de pe aceste terenuri, situate în intravilan.

Conform prevederilor Ordinului nr. 1466/17.05.2010 pentru modificarea Ordinului ministrului dezvoltării, lucrărilor publice și locuințelor nr. 1549/2008 privind aprobarea **Normelor tehnice pentru elaborarea Registrului local al spațiilor verzi**, în vederea asigurării suportului decizional al autorității administrației publice în activitatea de reglementare urbană și în gestionarea fondului verde al localității (taieri, replantări etc.), este necesară întreținerea și actualizarea Registrului local al spațiilor verzi din intravilanul localităților.

Prin Planul de gestionare a vegetației se urmărește potențialul arborilor în timp, planificarea tăierilor de întreținere, eliminarea rațională a arborilor care prezintă pericol iminent de prăbușire, precum și a arborilor uscați și plantarea de puieți pentru păstrarea echilibrului ecologic.

Activitățile de identificare, măsurare, inventariere și reprezentare pe planuri și hărți a spațiilor verzi s-au făcut de către persoane autorizate, cu drept de semnătură, în condițiile prevăzute de lege.

Datele specifice privitoare la starea terenului, vegetația existentă, indicii calitativi și cantitativi s-au cules cu respectarea normelor din domeniul mediului.

Datele referitoare la reglementări urbanistice s-au reprezentat cu respectarea normelor din domeniul urbanismului.

Potrivit prevederilor Legii nr. 135/2014, pentru completarea art. 18 din Legea nr. 24/2007 privind reglementarea și administrarea spațiilor verzi din intravilanul localităților, terenurile care se găsesc în proprietatea privată a persoanelor fizice sau juridice, terenuri înscrise în cartea funciara ca fiind în categoria curți – construcții, nu pot fi inventariate sau declarate ca spații verzi, în sensul legii, decât după îndeplinirea procedurii de expropriere, conform legislației în domeniu.

## 2. Continut

Spațiile verzi se compun din următoarele tipuri de terenuri din intravilanul Municipiului Pâșcani:

- a) spații verzi publice cu acces nelimitat: parcuri, grădini, scuaruri, fasii plantate, zone condominiu;
- b) spații verzi publice de folosință specializată: creșe, grădinițe, instituții, edificii de cult, cimitire;
- c) spații verzi pentru agrement: baze de agrement și baze sportive;
- d) spații verzi pentru protecția lacurilor și cursurilor de apă;
- e) culoare de protecție față de infrastructura tehnică;
- f) păduri (de agrement);
- g) pepiniere și sere

Termenii și expresiile utilizate au următoarele semnificații:

- a) parc - spațiu verde, cu suprafața de minimum un hectar, format dintr-un cadru vegetal specific și din zone construite, cuprinzând dotări și echipări destinate activităților cultural-educative, sportive sau recreative pentru populație;
- b) scuar - spațiu verde, cu suprafața mai mică de un hectar, amplasat în cadrul ansamblurilor de locuit, în jurul unor dotări publice, în incintele unităților economice, social-culturale, de învățământ, amenajărilor sportive, de agrement pentru copii și tineret sau în alte locații;
- c) grădina - teren cultivat cu flori, copaci și arbuști ornamentali care este folosit pentru agrement și recreere, fiind deschis publicului;
- d) fașie plantată - plantăție cu rol estetic și de ameliorare a climatului și calității aerului, realizată în lungul căilor de circulație sau al cursurilor de apă;
- e) grădina botanică - grădina în care sunt prezentate colecții de plante vii cultivate în condiții naturale ori de seară, în vederea studierii acestora sau doar pentru curiozitățile pe care le prezintă;
- f) grădina zoologică - orice colecție de animale vii, menținute într-un amplasament administrat și deschis publicului, în scopul promovării conservării biodiversității și pentru a furniza mijloace de educație, informare și petrecere a timpului liber, în relație cu prezentarea și conservarea vieții sălbatice;
- g) muzeu în aer liber - instituție care dispune de un spațiu verde neacoperit, special amenajat, în vederea expunerii și studierii unor obiecte de artă, relieve, documente istorice și științifice și a educării publicului;
- h) bază sau parcuri sportive pentru practicarea sportului de performanță - complex format dintr-un cadru vegetal și din zone construite, special amenajate și dotate pentru practicarea diferitelor sporturi (complex de instalații sportive);
- i) parc expozițional - spațiu verde special amenajat destinat informării publicului și promovării unor evenimente;
- j) spații verzi aferente locuințelor de tip condominiu - spații verzi formate dintr-un cadru vegetal, amplasate

adiacent blocurilor de locuințe de tip condominiu, cu rol estetic și de protecție, de ameliorare a climatului și a calitatii aerului;

k) pădure de agrement - pădure sau zonă împădurită în care se realizează diferite lucrări în vederea creării unui cadru adecvat petrecerii timpului liber;

l) spații verzi pentru protecția cursurilor de apă și lacurilor - plantații realizate în lungul cursurilor de apă sau împrejurul lacurilor, al căror rol principal este de protecție a acestora;

m) culoare de protecție față de infrastructura tehnică - plantații realizate în lungul căilor de circulație sau în jurul unor instalații cu potențial ridicat de poluare, în vederea ameliorării calitatii mediului și protejării infrastructurii aferente;

n) pepiniera - teren pe care se cultivă și se înmulțesc plante erbacee și lemnoase până la transplantarea pentru plantare definitivă;

o) sere - terenuri acoperite de construcții ușoare destinate cultivării plantelor.

**Un obiectiv spațiu verde** reprezintă un imobil (teren cu/fără construcții) pentru care s-au stocat următoarele atribute: destinația spațiului verde (în conformitate cu prevederile legislative), denumirea obiectivului, adresa postală, suprafața, proprietar/administrator, construcții existente.

În cadrul unui imobil s-au delimitat parcele, în funcție de categoria terenului. S-au definit 25 categorii cuprinse într-un nomenclator (ex. categorii: spațiu verde, amenajare floricolă, drum, construcție, parcare).

Datele obținute prin inventarierea terenurilor și a vegetației arborescente și arboricole provin din următoarele surse:

a) date obținute în teren: zbor fotogrametric, măsurători topografice, echerice și culegerea de atribute descriptive;

b) date puse la dispoziție de către beneficiar (limita PUG);

c) date puse la dispoziție de instituții (ANCPI).



### 3. Culegerea datelor în teren

#### 3.1. Zbor fotogrametric

Zborul fotogrametric s-a realizat în luna iulie 2023, cu Sistem de fotografiere terestră cu aripă SenseFly eBee PLUS RTK, camera S.O.D.A.\_10.6\_5472x3648 (RGB).

Prelucrarea s-a făcut cu soft dedicat Pix4D Mapper.

#### 3.2. Ridicarea topografică a fost executată în Sistem Național de Proiecție Stereografică 1970.

Măsurătorile topografice s-au realizat cu următoarele dispozitive:

- GPS South S-82V. Pentru determinarea punctelor pe construcții s-a folosit metoda Offset prin 2 puncte și distanță, implementată în controlerul GPS. Distanțele de la aparat la construcție s-au determinat cu telemetrul cu laser.
- Stații Totale GPT7005. Prelucrarea datelor s-a făcut prin metoda drumurilor cu radieri.

#### 3.3. Culegerea atributivelor descriptive

Culegerea datelor pe dispozitivele mobile s-a realizat cu ajutorul unei aplicații web care permite:

- *Incarcare hartă și identificare zonă de lucru* - Pe dispozitivul mobil, se lansează în execuție prin accesarea linkului aplicației și autentificare prin user și parolă. Harta statificată cuprinde elemente active (editabile pentru utilizatorii cu drepturi de editare) pentru imobile, vegetație, observații beneficiar, straturi ajutoare.
- *Culegere date textuale*. Din hartă se selectează elementul dorit pentru editare, ex. un element grafic de tip Observații, prin care se inserează un text etc. Este afișată fereastra textuală ce conține valorile parametrilor elementului selectat. Se selectează fiecare câmp și se introduce valoarea dorită. Pentru câmpurile a căror valoare poate fi completată pe baza unui dicționar s-au folosit valori prestabilite.

În cadrul inventarierii calitative, pentru fiecare obiectiv s-au înregistrat următoarele caracteristici:

- Nr. unic identificare
- Denumirea;
- Adresa administrativă, Cartier;
- Proprietar, administrator, tip proprietate, tip administrare;
- Suprafața măsurată;

- Destinația conform clasificării spațiilor verzi;
- Categoria de folosință a terenului;
- Nr. cadastral/CF;
- Construcții (Proprietar, administrator, nr. corp, destinația, suprafața).

**Pentru arbori și arbuști** s-au înregistrat următoarele caracteristici:

- Nr. unic identificare
- Specia;
- Înălțime;
- Coronament;
- Diametru;
- Starea de viabilitate;
- Riscuri potențiale;
- Coordonate X,Y în sistem Stereo70;
- Construcții (Proprietar, administrator, nr. corp, destinația, suprafața).

Categoria de vârstă a vegetației arborescente s-a determinat prin algoritm în funcție de specie și caracteristici biometrice (diametru). Pentru vegetația arbustivă nu s-a determinat vârsta.

**Gardul viu** a fost reprezentat prin geometrie de tip linie și s-au cules atribute: specia, înălțimea, lățimea. Lungimea s-a determinat grafic, iar suprafața necesară a fi întreținută s-a calculat cu valorile menționate anterior.

Echiparea edilitară a imobilelor face obiectul sistemelor informaționale specifice de tip Cadastru edilitar, a căror finanțare bugetară nu mai este disponibilă în ultimii ani, ceea ce face ca aceste informații să fie indisponibile sau neactualizate. Urmare a acestui fapt, nu s-au transpus date referitoare la cadastru edilitar (echiparea cu utilități: apă, electrică, gaz, termică, telefonie).

#### **4. Prelucrarea datelor de la beneficiar/instituții**

##### **Limita intravilanului conform PUG**

Obiectul Registrului local al spațiilor verzi îl constituie spațiile verzi din intravilan, conform legislației în vigoare. Limita intravilanului conform PUG, ediția 2009, a fost pusă la dispoziție de către beneficiar.

### Imobile aflate în domeniul public/privat al municipiului

Imobilele aflate în domeniul public/privat al **Municipiului Pâncani** s-au identificat conform bazei naționale ANCPI, în care sunt disponibile date grafice pentru imobile cu geometrie Stereo70 și carte funciara deschisă și a Listei bunurilor din proprietatea publică a Mun. Pâncani.

Terenurile pentru care nu există date grafice puse la dispoziție de către ANCPI s-au identificat pe strat Observații, iar regimul juridic al acestora s-a clarificat cu beneficiarul.

### 5. Baza de date

Baza de date de tip SQL are următoarea componentă:

#### A. Structura bazei de date

Denumire strat	Tip	Descriere
RSV_Arbori	Punct	Vegetația arborescentă și arbustivă
RSV_GardViu	Linie	Gard viu
RSV_Constructii	Poligon	Delimitarea construcțiilor
RSV_Parcela	Poligon	Delimitarea terenului în funcție de categoria de folosință
RSV_Imobil	Poligon	Delimitarea obiectivelor RSV

#### B. Tabele cu atribute

##### RSV\_Arbori

Denumire camp	Tip	Descriere
NumarIdentificare	Long Integer	Numar de identificare, unic în baza de date
ID_N_Specia	Long Integer	Identificator specie (referință la nomenclatorul N_Specia)
Inaltime	Long Integer	Inaltime [m]
Coronament	Long Integer	Diametru coronament [m]
Diametru	Long Integer	Diametru trunchi [cm]
ID_N_Viabilitate	Long Integer	Stare viabilitate (referință la nomenclatorul N_Viabilitate)
ID_N_Varsta	Long Integer	Categorie de varsta (referință la nomenclatorul N_Varsta)
Ocotit	Short Integer	Arbore ocotit [1=Da / 0=Nu]
ID_N_Riscuri	Long Integer	Riscuri potențiale (referință la nomenclatorul N_Riscuri)
ID_N_GradIntretinere	Long Integer	Periodicitatea întreținerii (referință la nomenclatorul N_GradIntretinere)
Observatii	Text (255)	Observatii (dacă este cazul)
AnPlantare	Short Integer	Anul plantării
VarstaLaPlantare	Short Integer	Varsta la plantare [ani]
X_Nord	Double	Coordonată pe Nord în Stereo 70
Y_Est	Double	Coordonată pe Est în Stereo 70

##### Gard viu

Denumire camp	Tip	Descriere
Lungime	Double	Lungime gard viu [m]
Observatii	Text (255)	Observatii (dacă este cazul)
S_TOTALA	Double	Suprafața de tuns gard viu [mp]:

Inaltime	Long Integer	$(2 * \text{Inaltime} + \text{Latime}) / 100 * \text{Lungime}$
Latime	Long Integer	Inaltime [cm]
		Latime [cm]

**RSV\_Constructii**

Denumire camp	Tip	Descriere
NumeProprietar	Text (50)	Denumire proprietar constructie
NumarCorp	Text (50)	Numarul constructiei, unic la nivel de imobil
ID_N_CodGrupaDestinatie	Long Integer	Grupa destinatie (referinta la nomenclatorul N_CodGrupaDestinatie)
SuprafataConstruita	Double	Suprafata constructiei [mp]
Denumire	Text (50)	Denumirea constructiei
NumarImobil	Long Integer	Numar imobil de care apartine constructia
ID_N_TipProprietate	Long Integer	Tip proprietate (referinta la nomenclatorul N_TipProprietate)
ID_N_ModAdministrare	Long Integer	Mod administrare (referinta la nomenclatorul N_ModAdministrare)
Observatii	Text (255)	Observatii (daca este cazul)

**RSV\_Parcela**

Denumire camp	Tip	Descriere
NumarImobil	Long Integer	Numar imobil de care apartine parcela
NumarParcela	Long Integer	Numar parcela, unic la nivel de imobil
ID_N_DestinatieImobil	Long Integer	Destinatia imobilului de care apartine parcela (se preia de la imobil)
ID_N_CategorieFolosinta	Long Integer	Categorie folosinta (referinta la nomenclatorul N_CategorieFolosinta)
Suprafata	Double	Suprafata parcela [mp]
SuprafataExclusiva	Double	Suprafata exclusiva parcela [mp]
SuprafataIndiviza	Double	Suprafata indiviza parcela [mp]
ID_N_TipProprietate	Long Integer	Tip proprietate (referinta la nomenclatorul N_TipProprietate)
ID_N_ModAdministrare	Long Integer	Mod administrare (referinta la nomenclatorul N_ModAdministrare)
Observatii	Text (255)	Observatii (daca este cazul)

**RSV\_Imobil**

Denumire camp	Tip	Descriere
NumarImobil	Long Integer	Numar de identificare, unic in baza de date
Denumire	Text (100)	Denumire obiectiv
Judet	Text (50)	Judet
Localitate	Text (50)	Localitate
SIRUTA	Long Integer	Codul SIRUTA al localitatii
Sector	Long Integer	Numarul sectorului cadastral
Strada	Text (50)	Denumire strada pe care se afla situat imobilul
NumarPostal	Text (50)	Numar postal imobil
NumeProprietar	Text (50)	Denumire proprietar
SuprafataTotala	Double	Suprafata imobil [mp]
ID_N_DestinatieImobil	Long Integer	Destinatia imobil (referinta la nomenclatorul N_DestinatieImobil)
ID_N_EchipeEdilitara	Long Integer	Echipe edilitara (referinta la nomenclatorul N_EchipeEdilitara)
ReglementariUrbanistice	Text (50)	Descriere reglementari urbanistice (daca este cazul)
DescriereVegetatie	Text (50)	Descriere vegetatie (daca este cazul)
NumarCadastral	Text (50)	Numarul cadastral al imobilului

NumarCF	Text (50)	Numarul de carte funciara al imobilului
Amplasament	Text (50)	Amplasament obiectiv (cartier)
PozitieInventar	Text (50)	Pozitia din inventarul terenurilor ce apartin municipiului
Observatii	Text (255)	Observatii (daca este cazul)

**C. Nomenclatoare**
**N\_Categoriefolosinta (contine toate subcategoriile)**

0	---
1	SV (Zona verde)
2	AF (Amenajare floricola)
3	CO (Constructii)
4	CC (Curti si constructii)
5	MON (Statui)
6	DR (Drumuri, trotuare, alei acces)
7	CF (Cale ferata)
8	CPC (Parcare amenajata in afara spatiului de rulare)
9	CS (Teren sport)
10	CSJ (Loc de joaca amenajat)
11	CSF (Loc de fitness amenajat)
12	CPI (Plaja si strand)
13	HR (Ape curgatoare)
14	HB (Ape statatoare - lacuri)
15	CT (Targuri si pietre)
16	CI (Cimitire)
17	ZC (Zone compacte de vegetatie)
18	PD (Paduri - masiv vegetal)
19	TLN (Terenuri libere neproductive)
20	TD (Terenuri degradate)
21	HC (Canale)
22	GN (Ghena gunoi)
23	AP (Acces pietonal)
24	PST (Pista biciclete)
25	FA (Fantana)

**N\_DestinatieImobil**

1	Pare
2	Gradina publica
3	Scur
4	Gradina comunitara
5	Cimitir
6	Spatiu verde locuinte condominiu
7	Spatiu verde specializat
8	Baze de agrement si sportive
9	Protectie ape
10	Aliniamente infrastructura
11	Sere pepiniere
12	Padure urbana
13	Zona campare

**N\_EchipareEdilitara**

0	---
---	-----

1	Toate (A,C,t,E,G,T)
2	Fara

**N\_GrupaClasa**

0	---
1	Foioase
2	Conifere
3	Fructiferi
4	Liane

**N\_GrupaTalie**

0	---
1	Arbust
2	Arbore talie mica (nativ Clasa I: 7 – 15 m)
3	Arbore talie medie (nativ Clasa II: 15 – 24 m)
4	Arbore talie mare (nativ Clasa III: >24 m)

**N\_GrupaDestinatie**

0	---
1	CL (Constructii de locuinte)
2	CAS (Constructii administrative si social culturale)
3	CIE (Constructii industriale si edilitare)
4	CA (Constructii anexa)

**N\_ModAdministrare**

0	---
1	P (particulara)
2	A (de stat)
3	C (asociatie)
4	F (provizorie)
5	R (cult religios)
6	M (mixta)
7	S (straina)
8	T (concesionare)
9	L (cooperatie)

**N\_TipProprietate**

0	---
1	N (proprietate publica a statului)
2	L (proprietate publica a unitatii administrativ teritoriale)
3	S (proprietate privata a statului)
4	A (proprietate privata a unitatii administrativ teritoriale)
5	F (proprietate privata a persoanelor fizice)
6	J (proprietate privata a persoanelor juridice)

**N\_Varsta**

0	---
1	Tanar plantat
2	Tanar
3	Matur

4 | Batran

**N. Viabilitate**

0	---
1	Foarte buna
2	Buna 1-2 crengi uscate, leziuni ale scoartei pe suprafete mici)
3	Acceptabila (care poate fi reabilitat prin taieri de intinerire, prezinta crengi uscate, scorburi de mici dimensiuni)
4	Necorespunzator (care NU mai poate fi reabilitat prin taieri de intinerire, estimat in 1-3 ani uscarea totala)
5	Total necorespunzator (Uscat)

**6. Controlul calitatii**

S-au definit proceduri de control in conformitate cu managementul de productie, bazat pe cerintele standardelor ISO 9001, ISO 14001, in etapele de dezvoltare, executie și implementare a proiectului.

Fiecare activitate a fost documentata cu proceduri de lucru și testata din punctul de vedere al indeplinirii lor, astfel incat posibilitatea aparitiei unor erori procedurale sa fie eliminata. Pentru depistarea erorilor subiective, de operator, s-au facut verificari sistematice, astfel incit acestea sa fie reduse. S-au inregistrat documente in care s-a consemnat indeplinirea procedurilor de control al calitatii si a cerintelor de mediu.

**7. Documentatia**

Baza de date (harta digitala) este insotita de Raport centralizator pentru structura spatiilor verzi, Raport centralizator pentru vegetatie, Fisele spatiului verde, Raport obiective (OPIS imobile).

**7.1. Raportul suprafetelor incluse in Registrul spatiilor verzi**

are urmatoarea componenta:

a) Clasificarea terenurilor in functie de categoria de folosinta:

- însușește terenurile pe categorii de folosință, definite conform dicționarului de date specific obiectului lucrării;
- calculează ponderea unei categorii de folosință în total suprafața imobile.
- b) **Clasificarea terenurilor în funcție de destinația imobilelor:**
  - prezintă tabloul celor patru categorii de folosință care formează zona verde (spațiu verde, amenajarea floricolă, zona compactă de vegetație și pădurea) în funcție de destinația imobilului și calculează ponderea zonei verzi în total suprafața imobile.
- c) **Repartizarea zonei verzi în funcție de destinația imobilului:**
  - centralizează zona verde cu cele patru categorii (spațiu verde, amenajare floricolă, zona compactă de vegetație și pădure) în funcție de destinația imobilelor.
- d) **Structura orizontală zona verde (suprafața umbră/ liberă a zonei verzi):**
  - prezintă suprafața liberă și suprafața umbră de coronamentul arborilor pentru arborii izolați și zone compacte cu vegetație.
- e) **Repartirea aleilor/zona verde/alte categorii în parcuri și grădini**
  - prezintă suprafața ocupată de alei și alte categorii de folosință în parcuri și grădini, raportată la suprafața zona verde.

## **7.2. Raport privind la vegetația arborescentă și arbustivă**

- a) Repartirea arborilor și arbuștilor pe grupe (foioase, conifere, fructiferi, liane);
- b) Repartirea arborilor și arbuștilor în funcție de talie;
- c) Repartirea arborilor pe grupe de vârstă;
- d) Repartirea arborilor și arbuștilor pe clase de viabilitate;
- e) Repartirea arborilor și arbuștilor pe specii;
- f) Lista arborilor ocrotiți;
- g) Repartirea arborilor și arbuștilor pe grupe de destinație a imobilelor;
- h) Repartirea arborilor și arbuștilor pe grupe de înălțime și diametru;
- i) Lista arborilor și arbuștilor cu stare necorespunzătoare;
- j) Lungime totală gard viu și suprafața specifică (de întreținere) gard viu.

## **7.3. Fișa spațiului verde**

conform Anexa la Norme tehnice aprobate prin Ordinul nr. 1466/2010 pentru modificarea Ordinului nr. 1549/2008.




#### 7.4. Raport obiective (OPIS imobile)

prezintă date centralizatoare pentru toate imobilele, grupate pe indici principali (suprafețe, număr, lungimi).

*Proiectul de sistem* care a făcut obiectul Livrării nr. 1 conține descrierea detaliată, pe secțiuni, a Fișei spațiului verde și a Rapoartelor centralizatoare.

Intocmit,  
SC Eterra Map SRL



Lista obiectivelor

Nr. crt.	Denumire	Sirada	Numar postal	Amplasament	Numar imobil	Suprafata imobil [mp]	Suprafata SV [mp]	Suprafata AF [mp]	Suprafata PD [mp]	Suprafata ZC [mp]	Total zona verde [mp]	Suprafata TLN [mp]	Suprafata TD [mp]	Numar arbori	Numar arbusti	Numartrandafiri	Gard viu [ml]
1	Administratia Bazinala de Apa Siret Bacau	Str. Abator	35	Mun. Pascani	1	6914	2089	0	0	0	2089	0	0	139	1	0	0
2	Aleea 1 Decembrie 1918			Mun. Pascani	2	5045	0	0	0	0	0	0	319	1	0	0	0
3	Aleea 22 Decembrie (1)			Mun. Pascani	3	2959	45	0	0	0	45	0	0	14	0	0	0
4	Aleea 22 Decembrie (2)			Mun. Pascani	4	1348	0	0	0	0	0	0	375	0	0	0	0
5	Aleea 22 Decembrie (3)			Mun. Pascani	5	2491	0	0	0	0	0	0	615	0	0	0	0
6	Aleea Calea Iasului			Mun. Pascani	6	7153	38	0	0	0	38	0	0	0	0	0	0
7	Aleea Castanilor			Mun. Pascani	7	1318	261	0	0	0	261	0	0	13	0	0	0
8	Aleea Gradinitei			Mun. Pascani	8	1518	0	0	0	0	0	0	0	1	0	0	0
9	Aleea Izvoarelor			Mun. Pascani	9	1415	0	0	0	0	0	0	0	0	0	0	0
10	Aleea Parcului			Mun. Pascani	10	2744	298	0	0	0	298	0	0	0	0	0	0
11	Aleea Siret			Sat Blagesti	11	509	101	0	0	0	101	0	0	9	0	0	0
12	Aleea Sportului			Mun. Pascani	12	705	0	0	0	0	0	0	0	0	0	0	0
13	Aleea Stefan cel Mare			Mun. Pascani	13	2729	0	0	0	0	0	0	68	5	1	0	0
14	Aleea Tineretului			Mun. Pascani	14	3436	320	0	0	0	0	0	18	0	0	0	0
15	Biblioteca Municipala	Str. Mihail Kogalniceanu	14	Mun. Pascani	15	722	288	0	0	0	320	0	333	12	0	0	0
16	Biserica Adormirea Maicii Domnului	Str. 1 Decembrie 1918		Mun. Pascani	16	2313	392	0	0	0	392	0	0	7	1	0	0
17	Biserica Sfintii Apostoli "Petru si Pavel"	Str. 13 Decembrie		Sat Bosteni-Sodomeni	18	4760	389	0	0	0	389	0	0	40	1	0	0
18	Calea acces Cimitir Nou	Str. Dragos Voda		Mun. Pascani	19	1271	0	0	0	0	0	0	0	23	23	0	0
19	Calea Iasului			Mun. Pascani	20	3212	123	0	0	0	0	0	0	1	0	0	0
20	Calea Romanului			Mun. Pascani	21	14498	1183	34	0	0	123	0	0	8	0	0	0
21	Calea Sudului (1)			Mun. Pascani	22	2573	0	0	0	0	1217	0	4951	79	2	0	0
22	Calea Sudului (2)			Mun. Pascani	23	2303	0	0	0	0	0	0	938	6	0	0	0
23	Caminul Cultural Blagesti	Str. Avram Iancu		Sat Blagesti	24	1081	269	0	0	0	0	0	1144	10	0	0	0
24	Caminul Cultural Gastesti	Str. Gastesti	7	Sat Gastesti	25	1073	771	0	0	0	269	0	106	1	0	0	0
25	Casa de Cultura "Mihail Sadoveanu"	Str. Moldovei	2	Mun. Pascani	26	1591	0	0	0	0	771	0	0	9	0	0	0
26	Casa Sociala Sodomeni	Str. 13 Decembrie		Sat Bosteni-Sodomeni	27	412	30	0	0	0	0	0	0	1	0	0	0
27	Centru pentru Protectia Plantelor	Str. Morilor	14	Mun. Pascani	28	13266	9336	0	0	0	30	0	0	5	0	0	0
28	Centrul de Plasament "Stantuf Stelian"	Str. Mihail Kogalniceanu	2	Mun. Pascani	29	2204	915	0	0	0	9336	0	2079	42	0	0	0
29	Cimitrul Blagesti	Str. Eternitatii		Sat Blagesti	30	8679	1352	0	0	0	915	0	0	18	0	0	0
											1352	0	0	47	1	0	0

Nr. crt.	Denumire	Strada	Numar postal	Amplasament	Numar imobil	Suprafata imobil [mp]	Suprafata SV [mp]	Suprafata AF [mp]	Suprafata PD [mp]	Suprafata ZC [mp]	Total zona verde [mp]	Suprafata TLN [mp]	Suprafata TD [mp]	Numar arbori	Numar trandafiri	Gard viu [m]
30	Cimitirul Gastesti	Str. Bisericilor		Sat Gastesti	31	8960	0	0	0	0	0	0	0	17	1	0
31	Cimitirul Lunca	Str. Mihail Viteazu		Sat Lunca	32	6957	187	0	0	0	187	0	0	81	0	0
32	Cimitirul Municipal	Str. Gradinitel		Mun. Pascani	33	25653	0	0	0	0	0	0	0	37	2	0
33	Cimitirul Nou Pascani	Str. Dragos Voda		Mun. Pascani	34	19122	0	0	0	0	0	0	0	0	0	0
34	Cimitirul Vechi Sodomeni	Str. 13 Decembrie		Sat Bosteni-Sodomeni	36	1923	0	0	0	0	0	0	0	6	0	0
35	Clubul Copiilor Pascani	Str. Mihail Eminescu		Mun. Pascani	37	3084	793	0	0	0	793	0	0	11	0	0
36	Clubul Sportiv Municipal	Str. Garabet Ibratleanu		Mun. Pascani	38	717	0	0	0	0	0	0	0	0	0	0
37	Clubul Sportiv Municipal Pascani	Str. Stadionului		Mun. Pascani	39	64157	9220	0	0	0	9220	0	12625	94	0	0
38	Clubul Sportiv Scolar de Fotbal			Mun. Pascani	40	5110	2174	0	0	0	2174	0	0	0	10	0
39	Colegiul National "Mihail Sadoveanu"	Str. Sportului	4	Mun. Pascani	41	6971	1509	0	0	0	1509	0	0	60	0	90
40	Colegiul Tehnic de Cai Ferate "Unirea"	Str. Ceferistilor	3	Mun. Pascani	42	13709	3693	0	0	0	3693	0	0	102	4	87
41	Consiliul Local al Municipiului Pascani	Str. Stefan cel Mare	17	Mun. Pascani	43	4366	2109	0	0	0	2109	0	61	10	0	0
42	Directia Gen. de Asistenta Sociala si Protectia Copiului	Str. Vasile Alecsandri	5	Mun. Pascani	44	1956	554	0	0	0	554	0	0	35	1	21
43	Directia Generala de Asistenta Sociala si Protectia Copiului	Str. Ion Creanga	36	Sat Bosteni-Sodomeni	45	993	233	0	0	0	233	0	0	0	0	0
44	Drum acces			Sat Gastesti	47	345	95	0	0	0	95	0	0	0	0	0
45	Drum acces			Sat Lunca	48	2213	959	0	0	0	959	0	0	0	0	0
46	Fundacul Casa de Apa (1)			Mun. Pascani	49	656	0	0	0	0	0	0	0	0	0	0
47	Fundacul Casa de Apa (2)			Mun. Pascani	50	208	0	0	0	0	0	0	0	0	0	0
48	Fundacul Dragos Voda			Mun. Pascani	51	657	0	0	0	0	0	0	0	0	0	0
49	Fundacul Fantanele			Mun. Pascani	52	2535	0	0	0	0	0	0	0	0	0	0
50	Fundacul Stefan cel Mare (1)			Mun. Pascani	53	1325	516	0	0	0	516	0	231	0	0	0
51	Fundacul Stefan cel Mare (2)			Mun. Pascani	54	455	120	0	0	0	120	0	52	0	0	0
52	Gradinita cu program normal "Ion Creanga" si Gradinita cu program prelungit nr. 2	Str. Dragos Voda	52	Mun. Pascani	55	7129	5059	0	0	0	5059	0	0	55	0	0
53	Gradinita cu program prelungit nr. 2 si Cresa nr. 1- zona reabilitata necesita mas	Str. Sportului	11	Mun. Pascani	56	5782	3216	0	0	0	3216	0	0	35	2	0
54	Gradinita cu program prelungit nr. 3	Al. Izvoarelor	14	Mun. Pascani	57	4113	3064	0	0	0	3064	0	0	41	9	32
55	Gradinita cu program prelungit nr. 4	Str. Mihail Kogalniceanu		Mun. Pascani	58	1361	919	0	0	0	919	0	0	3	0	0

Nr. crt.	Denumire	Strada	Numar postal	Amplasament	Numar imobil	Suprafata imobil [mp]	Suprafata SV [mp]	Suprafata AF [mp]	Suprafata PD [mp]	Suprafata ZC [mp]	Total zona verde [mp]	Suprafata TLN [mp]	Suprafata TD [mp]	Numar arbori	Numar arbusti	Numar trandafiri	Gard viu [m]
56	Inspectoratul de Politie	Str. 1 Decembrie 1918	57-63	Mun. Pascani	59	1789	436	0	0	0	436	0	0	6	0	0	0
57	Judecatoria Pascani	Str. Gradinitei	8	Mun. Pascani	60	1325	307	0	0	0	307	0	0	13	0	0	0
58	Lacul "Pestisorul"	Str. Republicii	2	Mun. Pascani	61	21989	0	0	0	0	0	0	0	24	0	0	0
59	Liceul Tehnologic "Mihai Busuioc"	Al. 22 Decembrie	80	Mun. Pascani	62	4346	456	0	0	0	456	0	15	22	0	0	0
60	Liceul Tehnologic Economic "Nicolae Iorga"	Str. Eugen Stamatie	12	Mun. Pascani	63	7294	717	0	0	0	717	0	1045	43	0	0	0
61	Liceul Teoretic "Miron Costin"	Str. Izvoarelor	11	Mun. Pascani	64	7283	1406	0	0	0	1406	0	0	207	6	0	0
62	Loc de joaca	Str. Garabet Ibralleanu		Mun. Pascani	65	446	0	0	0	0	0	0	0	0	0	0	0
63	Padure Mun. Pascani-dom. public			Mun. Pascani	66	3058	0	0	3058	0	3058	0	0	0	0	0	0
64	Palatul Pascanu Cantacuzino (Domeniu Privat al Municipiului)	Al. Parcului	7	Mun. Pascani	67	6739	0	0	0	0	0	0	0	40	0	0	0
65	Paraul Hasmaseni (1)	Str. Morilor		Mun. Pascani	68	18842	14158	0	0	0	14158	0	0	49	1	0	0
66	Paraul Hasmaseni (2)	Str. Stefan cel Mare		Mun. Pascani	69	7430	3894	0	0	0	3894	0	0	0	0	0	0
67	Parchetul de pe langa Tribunalul Iasi	Str. Stefan cel Mare si Sfanti	13	Mun. Pascani	70	1287	402	0	0	0	402	0	0	25	0	0	0
68	Parcul Mihail Sadoveanu	Str. Stefan cel Mare		Mun. Pascani	71	1630	461	0	0	0	461	0	0	27	26	0	0
69	Parcul Municipal	Str. Republicii	2	Mun. Pascani	72	45220	29425	0	0	0	29425	0	0	873	9	0	0
70	Politia Locala Mun. Pascani	Str. Moldovei	21	Mun. Pascani	73	10885	805	0	0	0	805	0	0	68	0	0	0
71	Primaria Municipiului Pascani	Str. Stefan cel Mare si Sfanti	16	Mun. Pascani	74	16497	6012	333	0	0	6345	0	262	179	15	0	0
72	Sala Sport	Str. Sportului		Mun. Pascani	75	4801	3455	0	0	0	3455	0	0	62	0	0	0
73	Scoala Generata si Gradinita Sodomerei	Str. 13 Decembrie	22	Sat Bosteni-Sodomerei	76	9311	4706	0	0	0	4706	0	0	76	0	0	0
74	Scoala Gimnaziala "Ion Creanga" si Gradinita cu program normal Gastesti	Str. Gastesti	7	Sat Gastesti	77	798	232	0	0	0	232	0	0	6	0	0	0
75	Scoala Gimnaziala "Iordache Cantacuzino"	Str. Stefan cel Mare	19	Mun. Pascani	78	5946	584	0	0	0	584	0	380	28	0	0	0
76	Scoala Gimnaziala Blagesti	Str. Avram Iancu	36	Sat Blagesti	79	4445	3041	0	0	0	3041	0	0	13	0	0	0
77	Scoala Gimnaziala Brosteni	Str. Ion Creanga	45	Sat Bosteni-Sodomerei	80	2654	1483	0	0	0	1483	0	0	7	0	0	0
78	Scoala Gimnaziala Gastesti	Str. Gastesti	21	Sat Gastesti	81	17148	8440	0	0	0	8440	0	0	67	0	0	0
79	Scoala Gimnaziala Lunca	Str. Mihai Viteazul	172	Sat Lunca	82	5896	2989	0	0	0	2989	0	0	7	0	0	0
80	Scoala Gimnaziala Speciala Pascani	Str. Garii	157	Mun. Pascani	83	7574	853	0	0	0	853	0	0	44	2	0	0
81	Scuar	Str. Garii		Mun. Pascani	84	189	164	5	0	0	168	0	0	1	1	0	0
82	Scuar	Str. Garii		Mun. Pascani	85	189	181	7	0	0	189	0	0	2	2	0	0
83	Scuar	Str. Garii		Mun. Pascani	86	133	124	10	0	0	133	0	0	9	0	0	0
84	Scuar	Str. Garii		Mun. Pascani	87	366	366	0	0	0	366	0	0	12	0	0	0
85	Scuar	Str. Emil Racovita		Sat Lunca	88	463	216	17	0	0	233	0	0	12	9	0	0

Nr. crt.	Denumire	Strada	Numar postal	Amplasament	Numar imobil	Suprafata imobil [mp]	Suprafata SV [mp]	Suprafata AF [mp]	Suprafata PD [mp]	Suprafata ZC [mp]	Total zona verde [mp]	Suprafata TLN [mp]	Suprafata TD [mp]	Numar arbori	Numar arbusii	Numartrandafiri	Garaj viu [ml]
86	Scuar	Al. 1 Decembrie 1918		Mun. Pascani	89	702	17	0	0	0	17	0	42	6	0	0	0
87	Scuar Str. Casa de Apa-Trailan Vuia	Str. Casa de Apa		Mun. Pascani	90	624	494	0	0	0	494	0	0	10	7	0	0
88	Scuar Str. Vasile Alecsandri	Str. Vasile Alecsandri		Mun. Pascani	91	615	411	0	0	0	411	0	0	14	0	0	0
89	Scuar Str. Zimbrului - Ceferistilor	Str. Zimbrului		Mun. Pascani	92	355	308	0	0	0	308	0	0	1	0	0	0
90	Sere Primaria Pascani	Str. Crinilor	92	Mun. Pascani	93	22955	11159	0	0	0	11159	0	10790	22	0	0	73
91	Serviciu de Ambulanta Jucetean Iasi	Str. Stefan cel Mare si Sfiant	21, 21A	Mun. Pascani	94	4183	1229	0	0	0	1229	0	0	34	0	0	0
92	Serviciu Public de Evidenta a Persoanelor	Str. Stefan cel Mare	7	Mun. Pascani	95	3608	1370	0	0	0	1370	0	0	25	5	0	0
93	Soseaua Neamtului																
94	Spatiu bloc A1	Str. Mihail Kogalniceanu	29	Sat Gastesti	96	40012	10022	0	0	0	10022	0	1914	21	0	0	0
95	Spatiu bloc A1, B3	Str. 22 Decembrie	26,24	Mun. Pascani	98	2586	820	0	0	0	820	0	72	40	0	0	0
96	Spatiu bloc A2	Str. Eugen Stamate	2	Mun. Pascani	99	4431	1418	0	0	0	1418	0	497	52	6	0	0
97	Spatiu bloc A2, C4	Str. Izvoarelor	9	Mun. Pascani	100	2025	1733	0	0	0	1733	0	85	58	2	0	0
98	Spatiu bloc A3	Al. Stefan cel Mare	1	Mun. Pascani	101	2198	1755	0	0	0	1755	0	75	61	1	0	0
99	Spatiu bloc A3, G6, G7	Str. Izvoarelor	4, 6	Mun. Pascani	102	1604	1449	0	0	0	1449	0	0	46	4	0	9
100	Spatiu bloc A4	Str. Izvoarelor	7	Mun. Pascani	103	766	608	0	0	0	608	0	0	17	2	0	0
101	Spatiu bloc A6, A5, A4, P1 Central, T1	Str. Stefan cel Mare	2, 4, 6, 8, 10	Mun. Pascani	104	1534	189	0	0	0	189	0	86	22	1	0	0
102	Spatiu bloc B1	Al. Izvoarelor	2	Mun. Pascani	105	516	303	0	0	0	303	0	0	37	4	0	34
103	Spatiu bloc B1, B2	Str. Cronicar Neaulice	2	Mun. Pascani	106	3751	1640	0	0	0	1640	0	505	54	0	0	0
104	Spatiu bloc B11, B6, C10-B15, B5	Str. Mihai Eminescu	10, 12, 8, 6	Mun. Pascani	107	5642	2224	0	0	0	2224	0	223	83	8	0	0
105	Spatiu bloc B14A, C38, C37	Al. 1 Decembrie 1918	17, 88, 19	Mun. Pascani	108	3020	706	0	0	0	706	0	1194	21	1	0	0
106	Spatiu bloc B18	Str. Izvoarelor	3	Mun. Pascani	109	743	543	0	0	0	543	0	100	18	2	0	0
107	Spatiu bloc B2	Al. Izvoarelor	5	Mun. Pascani	110	650	504	0	0	0	504	0	26	25	9	0	0
108	Spatiu bloc B20	Str. Izvoarelor	2	Mun. Pascani	111	1309	810	0	0	0	810	0	0	46	0	0	0
109	Spatiu bloc B22	Al. 22 Decembrie	4	Mun. Pascani	112	1316	518	0	0	0	518	0	55	1	0	0	0
110	Spatiu bloc B25, B26, B27, B28, C26	Str. Garii	81, 83, 85, 87, 89	Mun. Pascani	113	2798	1614	0	0	0	1614	0	0	56	10	0	0
111	Spatiu bloc B29	Str. Ceferistilor	2	Mun. Pascani	114	2373	217	0	0	0	217	0	0	4	0	0	0
112	Spatiu bloc B3 bis	Str. Mihai Eminescu	3	Mun. Pascani	115	304	286	0	0	0	286	0	0	8	0	0	0
113	Spatiu bloc B4	Str. Izvoarelor	8	Mun. Pascani	116	1260	518	0	0	0	518	0	22	25	7	0	12
114	Spatiu bloc B4 bis, C22, C23	Al. 1 Decembrie 1918	8, 10, 14	Mun. Pascani	117	3839	1752	0	0	0	1752	0	597	99	2	0	0
115	Spatiu bloc B7	Str. Ceferistilor	5	Mun. Pascani	118	538	473	0	0	0	473	0	0	23	1	0	49
116	Spatiu bloc B8-1, B9, B10, C7, C21	Str. Mihai Eminescu	5, 7, 9, 11, 13	Mun. Pascani	119	10629	3144	0	0	0	3144	0	3415	119	7	0	41
117	Spatiu bloc B8-2, C36	Str. Ceferistilor	7, 9	Mun. Pascani	120	6193	2553	0	0	0	2553	0	1033	86	4	0	29
118	Spatiu bloc C1, C2	Str. Mihai Eminescu	2, 4	Mun. Pascani	121	3901	1699	0	0	0	1699	0	293	28	0	0	0

Nr. crt.	Denumire	Strada	Numar postal	Amplasament	Numar imobii	Suprafata imobii [mp]	Suprafata SV [mp]	Suprafata AF [mp]	Suprafata PD [mp]	Suprafata ZC [mp]	Total zona verde [mp]	Suprafata TLN [mp]	Suprafata TD [mp]	Numar arbori	Numar arbusti	Numartrandafiri	Card viu [m]
119	Spatiu bloc C1, C2, C3, C4	Al. Stefan cel Mare	3, 5, 7, 9	Mun. Pascani	122	6802	4437	0	0	0	4437	0	103	146	2	0	11
120	Spatiu bloc C17, B12, B13, C16, C15, C14, C13, B14	Al. 1 Decembrie 1918	1, 3, 5, 7, 9, 11, 13, 15	Mun. Pascani	123	5207	2180	0	0	0	2180	0	1171	89	11	0	27
121	Spatiu bloc C17A, B12	Str. 1 Decembrie 1918	68, 70	Mun. Pascani	124	1254	863	0	0	0	863	0	0	39	3	0	0
122	Spatiu bloc C18, C19, C20	Al. 1 Decembrie 1918	2, 4, 6	Mun. Pascani	125	2412	808	0	0	0	808	0	479	22	4	0	0
123	Spatiu bloc C21bis	Str. Izvoarelor	1	Mun. Pascani	126	531	302	0	0	0	302	0	163	16	0	0	23
124	Spatiu bloc C29, C28, C27	Al. 22 Decembrie	1, 3, 5	Mun. Pascani	127	1541	1057	0	0	0	1057	0	0	49	5	0	22
125	Spatiu bloc C4, C5	Str. Veronica Micle	2, 4	Mun. Pascani	128	4638	333	0	0	0	333	0	510	15	1	0	0
126	Spatiu bloc C5	Str. Mihail Kogalniceanu	5	Mun. Pascani	129	2720	26	0	0	0	26	0	369	15	0	0	0
127	Spatiu bloc C5, C6	Str. Veronica Micle	1	Mun. Pascani	130	2049	540	0	0	0	540	0	0	14	9	0	0
128	Spatiu bloc C6	Str. Vatra	59	Mun. Pascani	131	375	328	0	0	0	328	0	0	5	0	0	0
129	Spatiu bloc CONEL	Str. Stadionului	2	Mun. Pascani	132	310	229	0	0	0	229	0	21	1	1	0	0
130	Spatiu bloc D1	Str. 1 Decembrie 1918	66	Mun. Pascani	133	372	194	0	0	0	194	0	0	14	4	0	0
131	Spatiu bloc D13	Str. Izvoarelor	7	Mun. Pascani	135	123	94	0	0	0	94	0	0	13	0	0	0
132	Spatiu bloc D2	Str. Eugen Stamate	1	Mun. Pascani	134	1961	59	368	0	0	428	0	0	22	2	0	0
133	Spatiu bloc D2, D3	Str. Cuza Voda	7, 9	Mun. Pascani	136	1371	0	0	0	0	0	0	0	4	0	0	0
134	Spatiu bloc D4	Str. Mihail Eminescu	1	Mun. Pascani	137	249	118	0	0	0	118	0	0	0	0	0	0
135	Spatiu bloc D6, D7	Str. Cuza Voda	13, 15	Mun. Pascani	138	2228	58	0	0	0	58	0	0	5	0	0	0
136	Spatiu bloc F1, F2, G1A, G1B	Str. Gradinitei	16-18, 22	Mun. Pascani	139	6501	183	402	0	0	584	0	234	56	4	0	0
137	Spatiu bloc F2, M5, M6	Str. Crisan	2, 4, 6	Mun. Pascani	140	2831	1627	0	0	0	1627	0	441	96	0	0	0
138	Spatiu bloc F3	Str. Horia	15	Mun. Pascani	141	671	477	0	0	0	477	0	87	15	0	0	0
139	Spatiu bloc F3, G2B, G2A	Str. Stefan cel Mare	20, 22	Mun. Pascani	142	1854	382	0	0	0	382	0	0	12	1	0	0
140	Spatiu bloc G1, G2	Str. Sportului	13	Mun. Pascani	143	1148	792	0	0	0	792	0	53	17	0	0	0
141	Spatiu bloc G3, G4, G5, G6, X, Z, V	Str. Gradinitei	30, 32, 34, 36, 40	Mun. Pascani	144	12741	5239	0	0	0	5239	0	828	162	14	0	163
142	Spatiu bloc G5, G1, G2, G3, G4	Str. 22 Decembrie	5, 9, 11, 13, 15	Mun. Pascani	145	3263	1172	0	0	0	1172	0	95	32	5	0	0
143	Spatiu bloc H, I, J	Str. Mihail Kogalniceanu	28, 30, 32	Mun. Pascani	146	3413	402	428	0	0	830	0	0	55	7	0	0
144	Spatiu bloc H2	Str. Ceferistilor	1	Mun. Pascani	147	1033	421	0	0	0	421	0	0	9	0	0	0
145	Spatiu bloc K4, K3, K2, K1	Str. Gradinitei	22, 24, 26, 28	Mun. Pascani	148	6843	3352	0	0	0	3352	0	0	93	3	0	29
146	Spatiu bloc L2, L1	Str. Eugen Stamate	3, 5	Mun. Pascani	149	3892	1138	0	0	0	1138	0	0	54	1	0	0
147	Spatiu bloc M1, M2	Str. Moldovei	2, 12	Mun. Pascani	150	2698	0	0	0	0	0	0	0	0	0	0	0
148	Spatiu bloc M1, N7, N6, N4, N3, N1	Str. Gradinitei	1, 114, 46, 48	Mun. Pascani	151	2921	1238	0	0	0	1238	0	105	51	7	0	70
149	Spatiu bloc M7	Str. Horia	1	Mun. Pascani	152	1031	219	0	0	0	219	0	166	15	0	0	0

Nr. crt.	Denumire	Strada	Numar postal	Amplasament	Numar Imobili	Suprafata imobili [mp]	Suprafata SV [mp]	Suprafata AF [mp]	Suprafata PD [mp]	Suprafata ZC [mp]	Total zona verde [mp]	Suprafata TLN [mp]	Suprafata TD [mp]	Numar arbori	Numar trandafir	Gard vii [mp]
150	Spatiu bloc N8, N9	Str. Sportului	6,8	Mun. Pascani	153	616	314	0	0	0	314	0	254	15	1	47
151	Spatiu bloc P1, P2, O2	Cal. Iasului	1, 3, 5	Mun. Pascani	154	8710	1051	0	0	0	1051	0	5379	44	14	19
152	Spatiu bloc P1, Carmin nefamiliisti, ITP, M3, N5	Al. Gradinitei	2, 4, 8, 10	Mun. Pascani	155	4599	1302	0	0	0	1302	0	1529	28	1	0
153	Spatiu bloc P3, M9, P2, M8, P2	Str. Horia	10, 12, 14, 16, 18	Mun. Pascani	156	1499	553	0	0	0	553	0	639	29	0	21
154	Spatiu bloc P4 NECTAR	Str. Vatra	57	Mun. Pascani	157	1473	0	0	0	0	0	0	1376	4	0	0
155	Spatiu bloc P4, P5, P6	Str. Cioasca	1	Mun. Pascani	158	847	668	0	0	0	668	0	0	18	0	0
156	Spatiu bloc P9	Str. Dragos Voda	2	Mun. Pascani	159	677	85	0	0	0	85	0	0	6	0	0
157	Spatiu bloc PA1, PA2, PA3, M3, M4, M2, F1, M1	Str. Crisan	3, 5, 7, 9, 11, 13	Mun. Pascani	160	3321	1793	0	0	0	1793	0	31	19	1	0
158	Spatiu bloc PAV. P, PAV. R, PAV. S	Str. Horia	1, 3, 5	Mun. Pascani	161	1659	1052	0	0	0	1052	0	225	28	0	136
159	Spatiu bloc PAV. V, PAV. U, PAV. T	Str. Sportului	1, 3, 5	Mun. Pascani	162	1006	1006	0	0	0	1006	0	0	13	1	98
160	Spatiu bloc PAV. X	Str. Horia	7	Mun. Pascani	163	402	230	0	0	0	230	0	25	17	0	0
161	Spatiu bloc PAV. Y, PAV. W	Str. Horia	9, 11	Mun. Pascani	164	738	585	0	0	0	585	0	32	12	0	0
162	Spatiu bloc PAV. Z	Str. Sportului	2	Mun. Pascani	165	362	362	0	0	0	362	0	0	4	0	0
163	Spatiu bloc R1-3, U1-3, S2, S1-3	Str. Gradinitei	23, 25, 27, 29	Mun. Pascani	166	6159	4257	0	0	0	4257	0	0	98	27	83
164	Spatiu bloc S1	Al. Tineretului	1	Mun. Pascani	167	1251	1046	0	0	0	1046	0	0	10	0	9
165	Spatiu bloc S2, V6-7, V8	Str. Nicolae Iorga	5, 11, 13	Mun. Pascani	168	6354	2970	0	0	0	2970	0	0	85	0	27
166	Spatiu bloc ST10, ST11, ST12, ST13, ST14, ST15,	Str. Moldovei	2, 4	Mun. Pascani	169	6331	1052	598	0	0	1650	0	203	66	15	0
167	Spatiu bloc T1, O1	Cal. Iasului	7, 9	Mun. Pascani	170	3313	1788	0	0	0	1788	0	53	25	19	100
168	Spatiu bloc T5, Z1, CHINUL	Str. Moldovei	6, 8, 10	Mun. Pascani	171	3664	248	0	0	0	248	0	0	17	0	0
169	Spatiu bloc T9	Str. Moldovei	11	Mun. Pascani	172	574	453	0	0	0	453	0	0	16	0	0
170	Spatiu bloc TINERET FEMAR, C23	Str. Izvoarelor	1, 5	Mun. Pascani	173	3217	2013	0	0	0	2013	0	225	29	3	0
171	Spatiu bloc V1, V2, V3, T6, T7, T8,	Str. Moldovei	1, 3, 5, 7	Mun. Pascani	174	6879	2872	0	0	0	2872	0	165	77	1	0
172	Spatiu bloc V11, V12	Al. Tineretului	3	Mun. Pascani	175	2555	1976	0	0	0	1976	0	502	46	0	0
173	Spatiu bloc V3, V2, V1	Str. Nicolae Iorga	1, 3, 5	Mun. Pascani	176	2628	1033	0	0	0	1033	0	293	40	0	100
174	Spatiu bloc V4	Str. Stefan cel Mare	9	Mun. Pascani	177	677	535	0	0	0	535	0	0	9	0	23
175	Spatiu bloc V5	Str. Nicolae Iorga	7	Mun. Pascani	178	189	175	0	0	0	175	0	0	7	0	0
176	Spatiu bloc V9, V10	Str. Stefan cel Mare	1, 3	Mun. Pascani	179	1330	639	0	0	0	639	0	0	25	0	0
177	Spatiu bloc W1, W2, W3, W4	Str. Camil Petrescu	23, 25, 27, 29	Mun. Pascani	180	2330	2015	0	0	0	2015	0	32	42	16	145
178	Spitalul General Cai Ferate Pascani	Str. Mihail Kogalniceanu	24	Mun. Pascani	181	6470	1925	0	0	0	1925	0	58	50	0	0

Nr. crt.	Denumire	Strada	Numar postal	Amplasament	Numar imobil	Suprafata imobil [mp]	Suprafata SV [mp]	Suprafata AF [mp]	Suprafata PD [mp]	Suprafata ZC [mp]	Total zona verde [mp]	Suprafata TLN [mp]	Suprafata TD [mp]	Numar arbori	Numar autobusti	Numar transdalini	Gard viu [ml]
179	Spitalul Municipal de Urgenta Pascani	Str. Gradinitel	5	Mun. Pascani	182	12720	4353	0	0	0	4353	0	23	81	42	0	196
180	Stadionul "Locomotiva" Pascani	Str. Ceferistilor		Mun. Pascani	183	15506	10771	0	0	0	10771	0	3275	0	0	0	0
181	Strada 1 Decembrie 1918 (1)			Mun. Pascani	184	15843	284	0	0	0	284	0	480	8	0	0	0
182	Strada 1 Decembrie 1918 (2)			Mun. Pascani	185	5621	11	0	0	0	11	0	1677	14	0	0	0
183	Strada 1 Mai			Mun. Pascani	186	13361	2543	0	0	0	2543	0	2967	3	0	0	0
184	Strada 13 Decembrie			Sat Bosteni-Sodomeni	187	19085	2557	0	0	0	2557	0	299	33	0	0	0
185	Strada 16 Februarie (1)			Sat Gastesti	188	3628	815	0	0	0	815	0	10	28	0	0	0
186	Strada 16 Februarie (2)			Sat Gastesti	189	1559	534	0	0	0	534	0	0	2	0	0	0
187	Strada 22 Decembrie (1)			Mun. Pascani	190	1631	70	0	0	0	70	0	62	1	0	0	0
188	Strada 22 Decembrie (2)			Mun. Pascani	191	2294	57	0	0	0	57	0	0	1	0	0	0
189	Strada 24 Ianuarie			Sat Gastesti	192	11595	3084	0	0	0	3084	0	82	117	1	0	0
190	Strada 9 Mai			Mun. Pascani	193	3757	1229	0	0	0	1229	0	0	28	0	0	0
191	Strada Abator			Mun. Pascani	194	39451	7574	0	0	0	7574	0	7975	182	0	0	0
192	Strada Agachi			Mun. Pascani	195	400	53	0	0	0	53	0	0	1	0	0	0
193	Strada Albinet			Mun. Pascani	196	1284	149	0	0	0	149	0	62	11	7	0	0
194	Strada Alexandru cel Bun			Sat Lunca	197	2804	760	0	0	0	760	0	117	0	0	0	0
195	Strada Alexandru Odobescu			Sat Lunca	198	2082	453	0	0	0	453	0	8	4	0	0	0
196	Strada Alunis (1)			Mun. Pascani	199	2098	0	0	0	0	0	0	0	0	0	0	0
197	Strada Alunis (2)			Mun. Pascani	200	1934	848	0	0	0	848	0	904	0	0	0	0
198	Strada Alunis (3)			Mun. Pascani	201	386	150	0	0	0	150	0	0	0	0	0	0
199	Strada Amurgului (1)			Mun. Pascani	202	7114	101	0	0	0	101	0	0	0	0	0	0
200	Strada Amurgului (2)			Mun. Pascani	203	766	0	0	0	0	0	0	2338	27	0	0	0
201	Strada Ana Ipatescu			Sat Gastesti	204	1758	0	0	0	0	0	0	0	0	0	0	0
202	Strada Andrei Muresan			Sat Lunca	205	1036	200	0	0	0	0	0	0	1	0	0	0
203	Strada Anton Pann			Mun. Pascani	206	481	151	0	0	0	200	0	37	0	0	0	0
204	Strada Aprodul Purice			Sat Lunca	207	1029	0	0	0	0	151	0	0	0	0	0	0
205	Strada Arcului			Sat Blagesti	208	1712	776	0	0	0	776	0	0	0	0	0	0
206	Strada Armoniei			Mun. Pascani	209	1236	0	0	0	0	0	0	0	0	0	0	0
207	Strada Aurel Vlaicu			Sat Blagesti	210	3040	1414	0	0	0	0	0	478	1	0	0	0
208	Strada Aurora			Mun. Pascani	211	3826	124	0	0	0	1414	0	0	0	0	0	0
209	Strada Avram Iancu			Sat Blagesti	212	42615	14869	0	0	0	124	0	986	9	0	0	0
210	Strada Barbu Lauraru			Sat Bosteni-Sodomeni	213	1884	803	0	0	0	14869	0	1008	398	10	0	0
211	Strada Barcan			Sat Gastesti	214	985	0	0	0	0	803	0	0	0	0	0	0
212	Strada Berzei			Sat Gastesti	215	829	0	0	0	0	0	0	0	0	0	0	0
213	Strada Bisericii			Sat Blagesti	216	5824	1817	0	0	0	0	0	0	0	0	0	0
214	Strada Bisericiilor			Sat Gastesti	217	1592	590	0	0	0	1817	0	73	0	0	0	0
											590	0	0	3	0	0	0



Nr. crt.	Denumire	Strada	Numar postal	Amplasament	Numar imobil	Suprafata imobil [mp]	Suprafata SV [mp]	Suprafata AF [mp]	Suprafata PD [mp]	Suprafata ZC [mp]	Total zona verde [mp]	Suprafata TLN [mp]	Suprafata TD [mp]	Numar arbori	Numar arbusti	Numar trandafiri	Gard viu [ml]
215	Strada Brates			Mun. Pascani	218	2001	0	0	0	0	0	0	461	5	0	0	0
216	Strada Brosteni			Sat Bosteni-Sodomeni	219	1512	570	0	0	0	570	0	0	4	0	0	0
217	Strada Bucium			Sat Blagesti	220	1208	494	0	0	0	494	0	0	0	0	0	0
218	Strada Bucurei (1)			Sat Bosteni-Sodomeni	221	9420	3902	0	0	0	3902	0	0	26	0	0	0
219	Strada Bucurei (2)			Sat Bosteni-Sodomeni	222	2449	1190	0	0	0	1190	0	0	0	0	0	0
220	Strada Bujorulul			Mun. Pascani	223	552	0	0	0	0	0	0	234	0	0	0	0
221	Strada Buzdugan			Sat Gastesti	224	2109	0	0	0	0	0	0	0	8	0	0	0
222	Strada Catarasi			Sat Lunca	225	585	0	0	0	0	0	0	0	0	0	0	0
223	Strada Calea lasului			Mun. Pascani	226	6278	515	0	0	0	0	0	255	0	0	0	0
224	Strada Calistrat Hogas			Sat Gastesti	227	1237	0	0	0	0	515	0	780	77	2	0	0
225	Strada Calugareni (1)			Mun. Pascani	228	2682	0	0	0	0	0	0	0	0	0	0	0
226	Strada Calugareni (2)			Mun. Pascani	229	1987	0	0	0	0	0	0	219	0	0	0	0
227	Strada Camil Petrescu (1)			Mun. Pascani	230	3084	154	0	0	0	0	0	793	4	0	0	0
228	Strada Camil Petrescu (2)			Mun. Pascani	231	2172	177	0	0	0	154	0	33	0	0	0	0
229	Strada Camil Petrescu (3)			Mun. Pascani	232	1561	61	0	0	0	177	0	69	1	0	0	0
230	Strada Camil Petrescu (4)			Mun. Pascani	233	1484	288	0	0	0	61	0	234	1	0	0	0
231	Strada Caramidariei			Sat Bosteni-Sodomeni	234	1444	0	0	0	0	288	0	0	2	0	0	0
232	Strada Casa de Apa			Mun. Pascani	235	2215	17	0	0	0	0	0	0	17	0	0	0
233	Strada Ceferistilor (1)			Mun. Pascani	236	26659	4514	0	0	0	17	0	219	0	0	0	0
234	Strada Ceferistilor (2)			Mun. Pascani	237	426	0	0	0	0	4514	0	0	161	0	0	0
235	Strada Cetbului			Mun. Pascani	238	982	0	0	0	0	0	0	0	0	0	0	0
236	Strada Ciocitiei			Sat Gastesti	239	2693	652	0	0	0	0	0	343	0	0	0	0
237	Strada Ciprian Porumbescu			Mun. Pascani	240	4446	1682	0	0	0	652	0	0	1	0	0	0
238	Strada Cizmarului			Sat Gastesti	241	5352	798	0	0	0	1682	0	0	12	0	0	0
239	Strada Closca			Mun. Pascani	242	863	11	0	0	0	798	0	897	12	0	0	0
240	Strada Colonel Alcaz			Sat Blagesti	243	565	357	0	0	0	11	0	0	0	0	0	0
241	Strada Constantin Brancoveanu			Sat Lunca	244	571	131	0	0	0	357	0	0	1	0	0	0
242	Strada Corbului			Mun. Pascani	245	3979	872	0	0	0	131	0	0	0	0	0	0
243	Strada Cosminului (1)			Mun. Pascani	246	2367	0	0	0	0	872	0	0	7	0	0	0
244	Strada Cosminului (2)			Mun. Pascani	247	2223	0	0	0	0	0	0	209	0	0	0	0
245	Strada Costache Negri			Mun. Pascani	248	2618	1438	0	0	0	0	0	201	0	0	0	0
246	Strada Crinilor (1)			Mun. Pascani	249	4826	76	0	0	0	1438	0	0	1	0	0	0
247	Strada Crinilor (2)			Mun. Pascani	250	3693	49	0	0	0	76	0	0	6	0	0	0
248	Strada Crinilor (3)			Mun. Pascani	251	9142	401	0	0	0	49	0	0	5	0	0	0
249	Strada Crisan			Mun. Pascani	252	1675	0	0	0	0	401	0	0	0	0	0	0
250	Strada Crizantemelor			Mun. Pascani	253	835	68	0	0	0	0	0	0	0	0	0	0
251	Strada Cronicar Neculbe (1)			Mun. Pascani	254	837	0	0	0	0	68	0	0	9	0	0	0


Nr. crt.	Denumire	Strada	Numar postal	Amplasament	Numar imobil	Suprafata imobil [mp]	Suprafata SV [mp]	Suprafata AF [mp]	Suprafata PD [mp]	Suprafata ZC [mp]	Total zona verde [mp]	Suprafata TLN [mp]	Suprafata TD [mp]	Numar arbusti	Numar trandafiri	Gard viu [ml]
252	Strada Cronicar Neculce (2)			Mun. Pascani	255	1024	0	0	0	0	0	0	53	0	0	0
253	Strada Cucului (1)			Sat Gastesti	256	2532	509	0	0	0	509	0	0	0	0	0
254	Strada Cucului (2)			Sat Gastesti	257	6747	233	0	0	0	233	0	0	6	0	0
255	Strada Culturii			Mun. Pascani	258	3030	26	0	0	0	26	0	0	2	0	0
256	Strada Cuza Voda			Mun. Pascani	259	19507	1806	1031	0	0	2837	0	0	0	0	0
257	Strada Cuza Voda (Scarile Mari)			Mun. Pascani	260	2424	680	0	0	0	680	0	0	168	1	0
258	Strada Cuza Voda (Scarile Micii)			Mun. Pascani	261	2637	466	0	0	0	466	0	0	46	0	0
259	Strada Dealu Mare			Sat Bosteni-Sodomeni	262	5625	2757	0	0	0	2757	0	0	48	0	0
260	Strada Dealul Spirii			Mun. Pascani	263	8106	2405	0	0	0	2405	0	390	16	0	0
261	Strada Decebal			Mun. Pascani	264	1361	70	0	0	0	70	0	19	44	1	0
262	Strada Dimitrie Bolintineanu			Sat Lunca	265	1398	310	0	0	0	310	0	82	0	0	0
263	Strada Dimitrie Cantemir			Sat Bosteni-Sodomeni	266	2732	1414	0	0	0	1414	0	79	2	0	0
264	Strada Doamna Despina			Sat Lunca	267	6749	1946	0	0	0	1946	0	60	1	0	0
265	Strada Dobrogeanu Ghenea			Mun. Pascani	268	3302	1126	0	0	0	1126	0	0	4	1	0
266	Strada Doctor Gutu			Mun. Pascani	269	759	0	0	0	0	0	0	362	0	0	0
267	Strada Dorului			Sat Lunca	270	2768	360	0	0	0	360	0	99	0	0	0
268	Strada Dragos Voda			Mun. Pascani	271	32549	2979	0	0	0	2879	0	5987	105	0	0
269	Strada Emil Racovita			Sat Lunca	272	12704	0	0	0	0	0	0	4131	5	0	0
270	Strada Eternitatii			Sat Blagesii	273	784	118	0	0	0	118	0	0	0	0	0
271	Strada Eugen Stamate (1)			Mun. Pascani	274	2720	0	0	0	0	0	0	0	0	0	0
272	Strada Eugen Stamate (2)			Mun. Pascani	275	4244	450	0	0	0	450	0	0	1	0	0
273	Strada Eugen Stamate (3)			Mun. Pascani	276	583	0	0	0	0	0	0	0	26	2	0
274	Strada Eugen Stamate (3)			Mun. Pascani	421	1781	0	0	0	0	0	0	0	1	0	0
275	Strada Fantanele (1)			Mun. Pascani	277	21081	2343	0	0	0	0	0	0	0	0	0
276	Strada Fantanele (2)			Mun. Pascani	278	814	77	0	0	0	77	0	215	85	0	0
277	Strada Fantanele (3)			Mun. Pascani	279	813	255	0	0	0	255	0	185	0	0	0
278	Strada Fantanele (4)			Mun. Pascani	280	851	19	0	0	0	19	0	320	1	0	0
279	Strada Fericii			Sat Bosteni-Sodomeni	281	31522	5798	0	0	0	5798	0	1736	56	0	14
280	Strada Florilor			Sat Gastesti	282	4789	1637	0	0	0	1637	0	632	24	1	0
281	Strada Funzelor			Sat Gastesti	283	2120	304	0	0	0	304	0	0	0	2	0
282	Strada Garabet Ibraileanu			Mun. Pascani	284	5825	161	0	0	0	161	0	138	12	0	0
283	Strada Garii			Mun. Pascani	285	57209	4110	0	0	0	4110	0	2579	185	1	0
284	Strada Gastesii			Sat Gastesti	286	31566	7189	0	0	0	7189	0	16	99	4	0
285	Strada Gavril Gheorghiu (1)			Mun. Pascani	287	2442	0	0	0	0	0	0	0	0	0	0
286	Strada Gavril Gheorghiu (2)			Mun. Pascani	288	5023	625	0	0	0	625	0	552	13	1	0
287	Strada George Cosbuc			Sat Lunca	289	485	0	0	0	0	0	0	0	1	0	0

Nr. crt.	Denumire	Strada	NuŃnar postal	Amplasament	NuŃnar imobil	Suprafata imobil [mp]	Suprafata SV [mp]	Suprafata AF [mp]	Suprafata PD [mp]	Suprafata ZC [mp]	Total zona verde [mp]	Suprafata TLN [mp]	Suprafata TD [mp]	NuŃnar arbori	NuŃnar transdefiri	Gard viu [ml]
288	Strada George Enescu			Mun. Pascani	290	2194	0	0	0	0	0	0	0	0	0	0
289	Strada Gh.I. Bratianu			Sat Lunca	291	667	215	0	0	0	215	0	7	0	0	0
290	Strada Gheorghe Doja			Sat Gastesti	292	2757	527	0	0	0	527	0	0	10	0	0
291	Strada Ghiocel			Sat Bosteni-Sodomeni	293	1844	800	0	0	0	800	0	0	17	0	0
292	Strada Gradinariel			Sat Gastesti	294	2709	102	0	0	0	102	0	210	7	0	0
293	Strada Gradinilor (1)			Sat Gastesti	295	1466	0	0	0	0	0	0	0	0	0	0
294	Strada Gradinilor (2)			Sat Gastesti	296	3226	1582	0	0	0	1582	0	31	0	0	0
295	Strada Gradinitel (1)			Mun. Pascani	297	37357	4356	148	0	0	4503	0	0	18	1	0
296	Strada Gradinitel (2)			Mun. Pascani	298	38198	13900	0	0	0	13900	0	3208	291	0	0
297	Strada Gradinitel (3)			Mun. Pascani	299	2878	780	0	0	0	780	0	0	0	0	0
298	Strada Grigore Ghica Voda			Sat Lunca	300	2668	1353	0	0	0	1353	0	0	15	0	0
299	Strada Grigore Ureche			Mun. Pascani	301	6692	449	0	0	0	449	0	1358	13	0	0
300	Strada Grivitei			Sat Lunca	302	595	0	0	0	0	0	0	0	0	0	0
301	Strada Henri Coanda			Mun. Pascani	303	7830	1124	0	0	0	1124	0	0	0	0	0
302	Strada Horia (1)			Mun. Pascani	304	1983	242	0	0	0	242	0	0	13	0	0
303	Strada Horia (2)			Mun. Pascani	305	988	0	0	0	0	0	0	0	2	0	0
304	Strada I.L. Caragiale			Mun. Pascani	306	921	536	0	0	0	536	0	0	0	0	0
305	Strada Iazului			Sat Lunca	307	1169	511	0	0	0	511	0	0	0	0	0
306	Strada Independentei			Sat Bosteni-Sodomeni	308	2790	737	0	0	0	737	0	0	5	0	0
307	Strada Ion Creanga			Sat Bosteni-Sodomeni	309	36419	11169	0	0	0	11169	0	339	136	2	0
308	Strada Izvoarele Hasnaseni (1)			Sat Bosteni-Sodomeni	310	2223	630	0	0	0	630	0	0	7	0	0
309	Strada Izvoarele Hasnaseni (2)			Sat Bosteni-Sodomeni	311	7865	3514	0	0	0	3514	0	54	11	0	0
310	Strada Izvoarele Hasnaseni (3)			Sat Bosteni-Sodomeni	312	1571	748	0	0	0	748	0	0	4	0	0
311	Strada Izvoarelor			Mun. Pascani	313	5259	0	0	0	0	0	0	0	0	0	0
312	Strada Libertatii			Sat Bosteni-Sodomeni	314	17738	4187	0	0	0	4187	0	245	77	0	0
313	Strada Liliacului			Sat Lunca	315	1307	146	0	0	0	146	0	155	0	0	0
314	Strada Lt. Ionescu			Mun. Pascani	316	4039	480	0	0	0	480	0	408	2	0	0
315	Strada Luceafarului (1)			Mun. Pascani	317	2559	0	0	0	0	0	0	0	3	0	0
316	Strada Luceafarului (2)			Mun. Pascani	318	2049	0	0	0	0	0	0	788	0	0	0
317	Strada Matei Basarab			Sat Bosteni-Sodomeni	320	8550	2638	0	0	0	2638	0	0	20	0	0
318	Strada Matei Corvin			Sat Bosteni-Sodomeni	321	2721	1203	0	0	0	1203	0	0	0	0	0
319	Strada Mihail Busuioac			Mun. Pascani	322	1358	489	0	0	0	489	0	0	4	0	0
320	Strada Mihail Eminescu (1)			Mun. Pascani	323	4720	0	0	0	0	0	0	0	0	0	0
321	Strada Mihail Eminescu (2)			Mun. Pascani	324	375	0	0	0	0	0	0	0	0	0	0
322	Strada Mihail Eminescu (3)			Mun. Pascani	325	2988	41	0	0	0	41	0	66	0	0	0

Nr. crt.	Denumire	Strada	Numar postal	Amplasament	Numar imobil	Suprafata imobil [mp]	Suprafata SV [mp]	Suprafata AF [mp]	Suprafata PD [mp]	Suprafata ZC [mp]	Total zona verde [mp]	Suprafata TLN [mp]	Suprafata TD [mp]	Numar arbori	Numar arbusti	Numar trandafiri	Gard viu [ml]
323	Strada Mihail Viteazu			Sat Lunca	326	46933	6046	0	0	0	6046	0	10730	41	0	0	0
324	Strada Mihail Kogalniceanu			Mun. Pascani	327	8516	475	0	0	0	475	0	0	35	0	0	0
325	Strada Mihail Sadoveanu			Mun. Pascani	328	928	0	0	0	0	0	0	0	0	0	0	0
326	Strada Mircea cel Batran			Sat Blagesti	329	642	269	0	0	0	269	0	0	2	7	0	0
327	Strada Miron Costin			Sat Blagesti	330	830	360	0	0	0	360	0	0	0	0	0	0
328	Strada Moldovei			Mun. Pascani	331	56363	15691	132	0	0	15924	0	715	238	0	0	0
329	Strada Morilor			Mun. Pascani	332	25941	9240	0	0	0	9240	0	2054	88	2	0	39
330	Strada Mos Ion Roata			Sat Bosteni-Sodomeni	333	11915	5363	0	0	0	5363	0	0	9	0	0	0
331	Strada Movila lui Burcel			Sat Lunca	334	6988	3000	0	0	0	3000	0	39	24	0	0	0
332	Strada Muncitorului			Sat Bosteni-Sodomeni	335	1232	586	0	0	0	586	0	0	1	0	0	0
333	Strada Musatnilor			Mun. Pascani	336	4626	0	0	0	0	0	0	888	7	0	0	0
334	Strada Neragoe Basarab			Mun. Pascani	337	1509	0	0	0	0	0	0	0	0	0	0	0
335	Strada Nicolae Iorga			Mun. Pascani	338	10818	807	0	0	0	807	0	237	16	0	0	0
336	Strada Nicolee Balcescu			Sat Gastesti	339	5106	473	0	0	0	473	0	186	5	0	0	0
337	Strada Norocului			Sat Bosteni-Sodomeni	340	1989	1089	0	0	0	1089	0	0	4	0	0	0
338	Strada Nuculet			Sat Gastesti	341	4835	362	0	0	0	362	0	0	6	0	0	0
339	Strada Oituz			Sat Blagesti	342	2372	0	0	0	0	0	0	0	5	0	0	0
340	Strada Pacii			Sat Blagesti	343	6860	2903	0	0	0	2903	0	0	12	0	0	0
341	Strada Paraul Sec			Sat Gastesti	344	5812	1118	0	0	0	1118	0	0	18	0	0	0
342	Strada Penes Curcanul			Sat Bosteni-Sodomeni	345	7204	3412	0	0	0	3412	0	0	21	1	0	0
343	Strada Petru Rareș			Sat Gastesti	346	14173	4310	0	0	0	4310	0	1087	62	1	0	0
344	Strada Pietris (1)			Sat Gastesti	347	8976	3273	0	0	0	3273	0	77	29	0	0	0
345	Strada Pietris (2)			Sat Gastesti	348	2834	1365	0	0	0	1365	0	0	0	0	0	0
346	Strada Plalesului			Mun. Pascani	349	5877	0	0	0	0	0	0	590	4	0	0	0
347	Strada Plevnei			Sat Bosteni-Sodomeni	350	11206	5504	0	0	0	5504	0	0	4	0	0	0
348	Strada Plopilor			Sat Lunca	351	8395	2594	0	0	0	2594	0	726	0	0	0	0
349	Strada Polenii			Sat Bosteni-Sodomeni	352	6536	3073	0	0	0	3073	0	0	30	1	0	0
350	Strada Popa Sapca			Sat Lunca	353	7721	2910	0	0	0	2910	0	129	12	2	0	0
351	Strada Preda Burzescu			Sat Lunca	354	3775	0	0	0	0	0	0	1364	10	0	0	0
352	Strada Primaverii			Sat Bosteni-Sodomeni	355	1767	735	0	0	0	735	0	0	1	0	0	0
353	Strada Prisacii			Mun. Pascani	356	2667	271	0	0	0	271	0	390	2	0	0	0
354	Strada Radu Negru			Sat Bosteni-Sodomeni	357	2451	1215	0	0	0	1215	0	0	5	0	0	0
355	Strada Rapa Galbena (1)			Sat Blagesti	358	4224	2026	0	0	0	2026	0	0	25	0	0	0
356	Strada Rapa Galbena (2)			Sat Blagesti	359	1154	503	0	0	0	503	0	96	6	0	0	0
357	Strada Rapa Galbena (2)			Sat Blagesti	319	8472	555	0	0	0	555	0	772	18	0	0	0

Nr. crt.	Denumire	Strada	Numar postal	Amplasament	Numar imobil	Suprafata imobil [mp]	Suprafata SV [mp]	Suprafata AF [mp]	Suprafata PD [mp]	Suprafata ZC [mp]	Total zona verde [mp]	Suprafata TLN [mp]	Suprafata TD [mp]	Numar arbori	Numar arbusii	Numar trandafiri	Gard viu [ml]
358	Strada Flapa Galbena (3)			Sat Blagesti	360	1661	447	0	0	0	447	0	0	0	0	0	0
359	Strada Razoare			Sat Blagesti	361	3704	1501	0	0	0	1501	0	0	1	0	0	0
360	Strada Fenasterii (1)			Mun. Pascani	362	2839	0	0	0	0	0	0	1323	6	0	0	0
361	Strada Fenasterii (2)			Mun. Pascani	363	1922	0	0	0	0	0	0	898	3	0	0	0
362	Strada Republicii			Mun. Pascani	364	6305	433	0	0	0	433	0	0	12	0	0	0
363	Strada Rozelor (1)			Mun. Pascani	365	3536	0	0	0	0	0	0	829	2	0	0	0
364	Strada Rozelor (2)			Mun. Pascani	366	1200	0	0	0	0	0	0	400	0	0	0	0
365	Strada Salcamului			Sat Gastesti	367	4089	0	0	0	0	0	0	1528	2	0	0	0
366	Strada Salcilor			Mun. Pascani	368	1547	445	0	0	0	445	0	0	3	0	0	0
367	Strada Siretului			Sat Blagesti	369	3673	2058	0	0	0	2058	0	0	18	2	0	0
368	Strada Soseaua Nationala			Mun. Pascani	370	17384	374	0	0	0	374	0	6752	5	0	0	0
369	Strada Spiru Haret			Sat Blagesti	371	1440	704	0	0	0	704	0	0	0	0	0	0
370	Strada Sportului			Mun. Pascani	372	5489	247	0	0	0	247	0	0	17	0	0	0
371	Strada Stadionului			Mun. Pascani	373	6109	574	0	0	0	574	0	0	46	0	0	0
372	Strada Stefan cel Mare (1)			Mun. Pascani	374	32517	5477	289	0	0	5766	0	94	303	24	0	32
373	Strada Stefan cel Mare (2)			Mun. Pascani	375	27458	3061	0	0	0	3061	0	342	40	0	0	0
374	Strada Similor			Sat Gastesti	376	5045	1395	0	0	0	1395	0	441	12	1	0	0
375	Strada Tamadujeni			Mun. Pascani	377	13681	2652	0	0	0	2652	0	1952	31	0	0	0
376	Strada Teiului			Sat Gastesti	378	961	0	0	0	0	0	0	0	0	0	0	0
377	Strada Toamei			Sat Bosteni-Sodomeni	379	1434	229	0	0	0	229	0	0	22	0	0	0
378	Strada Traian Vuia			Mun. Pascani	380	2509	0	0	0	0	0	0	20	0	0	0	0
379	Strada Trandafirilor			Sat Gastesti	381	8602	592	0	0	0	592	0	0	29	0	0	0
380	Strada Tudor Vladimirescu			Sat Bosteni-Sodomeni	382	4893	924	0	0	0	924	0	0	4	0	0	0
381	Strada Unirii			Mun. Pascani	383	21973	6814	0	0	0	6814	0	158	27	0	0	5
382	Strada Ursului			Sat Bosteni-Sodomeni	384	512	0	0	0	0	0	0	0	6	0	0	0
383	Strada Vadu Siret			Sat Lunca	385	2383	1080	0	0	0	1080	0	132	9	0	0	0
384	Strada Vantului			Sat Lunca	386	362	0	0	0	0	0	0	116	0	0	0	0
385	Strada Varful Dealului (1)			Mun. Pascani	387	4087	515	0	0	0	515	0	0	0	0	0	0
386	Strada Varful Dealului (2)			Mun. Pascani	388	165	0	0	0	0	0	0	0	0	0	0	0
387	Strada Vasile Alecsandri (1)			Mun. Pascani	389	5238	248	0	0	0	248	0	0	15	0	0	0
388	Strada Vasile Alecsandri (2)			Mun. Pascani	46	4372	116	0	0	0	116	0	0	0	0	0	0
389	Strada Vasile Lupu			Sat Lunca	390	7389	694	0	0	0	694	0	1678	1	0	0	0
390	Strada Vasile Parvan (1)			Sat Blagesti	391	2089	941	0	0	0	941	0	0	0	13	0	0
391	Strada Vasile Parvan (2)			Sat Blagesti	392	1163	551	0	0	0	551	0	0	0	0	0	0
392	Strada Vatra			Mun. Pascani	393	24018	3191	29	0	0	3220	0	1630	48	0	0	0
393	Strada Veronica Micle			Mun. Pascani	394	1923	24	0	0	0	24	0	0	1	0	0	0
394	Strada Victoriei (1)			Mun. Pascani	395	1230	0	0	0	0	0	0	216	0	0	0	0

Nr. crt.	Denumire	Strada	Numar postal	Amplasament	Numar imobii	Suprafata imobii [mp]	Suprafata SV [mp]	Suprafata AF [mp]	Suprafata PD [mp]	Suprafata ZC [mp]	Total zona verde [mp]	Suprafata TLN [mp]	Suprafata TD [mp]	Numar arbori	Numar arbusti	Numar tramdatari	Gard viu [ml]
395	Strada Victoriei (2)			Mun. Pascani	396	1317	0	0	0	0	0	0	784	9	0	0	0
396	Strada Vlad Tepes			Mun. Pascani	397	2361	80	0	0	0	80	0	526	0	0	0	0
397	Strada Vlaicu Voda			Sat Lunca	398	612	203	0	0	0	203	0	0	0	0	0	0
398	Strada Vulturului			Sat Bosteni-Sodomani	399	3133	1181	0	0	0	1181	0	0	3	0	0	0
399	Strada Walter Maracineanu			Mun. Pascani	400	2748	479	0	0	0	479	0	753	2	0	0	0
400	Strada Zimbrului			Mun. Pascani	401	5381	314	18	0	0	392	0	0	4	14	0	0
401	Strada Zmeului			Sat Blagesti	402	5451	1416	0	0	0	1416	0	0	27	0	0	0
402	Strandul Municipal	Str. Stadionului		Mun. Pascani	403	6668	3997	0	0	0	3997	0	0	23	0	0	0
403	Teren Mun. Pascani	Str. Rapa Galbena		Sat Blagesti	419	2715	0	0	0	2715	2715	0	0	0	0	0	0
404	Teren de joaca pentru copii	Str. Izvoarelor		Mun. Pascani	404	2065	0	0	0	0	0	0	0	0	0	0	0
405	Teren domeniul public concesionat	Str. Stefan cel Mare		Mun. Pascani	422	1494	298	0	0	0	298	0	0	28	0	0	0
406	Teren Mun. Pascani	Str. Bisericii		Sat Blagesti	420	1352	0	0	0	1352	1352	0	0	0	0	0	0
407	Teren Mun. Pascani	Str. 13 Decembrie		Sat Bosteni-Sodomani	417	28404	0	0	0	28404	28404	0	0	0	0	0	0
408	Teren Mun. Pascani	Str. Rapa Galbena		Sat Blagesti	418	3131	0	0	0	3131	3131	0	0	0	0	0	0
409	Teren Mun. Pascani - domeniul privat	Str. Avram Iancu		Sat Blagesti	405	363	363	0	0	0	363	0	0	3	0	0	0
410	Teren Mun. Pascani - domeniul public	Str. Moldovei	33	Mun. Pascani	406	9609	0	0	0	0	0	0	0	46	2	0	0
411	Teren Mun. Pascani - domeniul public	Str. Republicii		Mun. Pascani	407	330	0	0	0	0	0	0	0	5	0	0	0
412	Teren Mun. Pascani - domeniul public	Al. Castanilor		Mun. Pascani	408	1402	0	0	0	756	756	0	0	0	0	0	0
413	Teren Mun. Pascani - domeniul public	Str. Moldovei	21A	Mun. Pascani	409	3850	0	0	0	0	0	3850	0	2	0	0	0
414	Teren Mun. Pascani - domeniul public	Str. Garabet Ibraileanu		Mun. Pascani	410	1644	169	0	0	0	169	0	0	13	0	0	0
415	Teren Mun. Pascani - domeniul public	Str. Morilor		Mun. Pascani	411	2580	0	0	0	0	0	0	2580	0	0	0	0
416	Teren Mun. Pascani - domeniul public	Str. Gradintei	21	Mun. Pascani	412	853	0	0	0	0	0	0	853	0	0	0	0
417	Teren Mun. Pascani - domeniul public	Str. Garii		Mun. Pascani	413	16966	8900	0	0	0	8900	0	0	136	1	0	0
418	Teren Mun. Pascani - domeniul public (SC Prest Serv Apa SA)	Str. Moldovei	33	Mun. Pascani	415	8637	63	0	0	0	63	0	0	38	0	0	0
419	Teren Mun. Pascani - domeniul public (Scoala veche)	Str. Avram Iancu	59	Sat Blagesti	416	2148	2081	0	0	0	2081	0	0	5	1	0	0
420	Teren Padure Mun. Pascani				423	3997	0	0	3997	0	3997	0	0	0	0	0	0
Total:						2322251	556000	3850	7054	36357	603262	4180	168932	11056	562	0	1962



Data realizării: 19.01.2025



## RAPORT STRUCTURA SPATII VERZI

### a) CLASIFICARE TERENURI IN FUNCTIE DE CATEGORIA DE FOLOSINTA

Nr. crt.	Categorie de folosinta	Descriere	Suprafata [ha]	Procent [%]
1	AF	Amenajare floricola		
2	AP	Acces pietonal	0.3850	0.17
3	CC	Curti	23.1376	9.96
4	CI	Cimitire	9.6461	4.15
5	CO	Constructii	7.0027	3.02
6	CPC	Parcare amenajata	7.2830	3.14
7	CPJ	Plaja si strand	0.4631	0.2
8	CS	Teren sport	0.1418	0.06
9	CSF	Loc de fitness amenajat	4.9011	2.11
10	CSJ	Loc de joaca amenajat	0.0118	0.01
11	DR	Drumuri	0.8370	0.36
12	FA	Fantana/Cisnea	94.1102	40.53
13	GN	Platforme depozitare gunoi menajer	0.0046	0
14	HB	Lacuri	0.0942	0.04
15	HC	Santuri, canale	1.5405	0.66
16	HR	Ape curgatoare	4.5827	1.97
17	MON	Monumente	0.8151	0.35
18	PD	Paduri (masiv vegetal)	0.0133	0.01
19	PST	Pista biciclete	0.7054	0.3
20	SV	Spatiu verde	0.0028	0
21	TD	Terenuri degradate	55.6000	23.94
22	TLN	Terenuri libere neproductive	16.8932	7.27
23	ZC	Zone compacte de vegetatie	0.4180	0.18
Total:			232.2251	100

### b) CLASIFICARE TERENURI IN FUNCTIE DE DESTINATIA IMOBILULUI

Nr. crt.	Destinatia imobil	Suprafata [ha]	Procent [%]
1	Parc		
2	Gradina publica	4.6850	2.02
3	Scur	0.0000	0
4	Gradina comunitara	0.7089	0.31
5	Cimitir	0.0000	0
6	Spatiu verde locuinte condominiu	7.7224	3.33
7	Spatiu verde specializat	22.4181	9.65
8	Baze de agrement si sportive	33.8506	14.58
9	Protectie ape	8.1453	3.51
10	Aliniamente infrastructura	2.6273	1.13
11	Sere pepiniere	149.0667	64.19
12	Padure de agrement	2.2955	0.99
13	Zona campare	0.7054	0.3
14	Fasie plantata	0.0000	0
Total:		232.2251	100

### c) REPARTIZARE ZONA VERDE (SV+AF+ZC+PD) IN FUNCTIE DE DESTINATIA IMOBILULUI

Nr. crt.	Destinatia imobil	Categorie de folosinta				Suprafata totala [ha]	Procent [%]
		Spatiu verde [ha]	Amenajare floricola [ha]	Zona compacta [ha]	Padure [ha]		
1	Parc	2.9886	0.0000	0.0000	0.0000	2.9886	4.95



2	Gradina publica	0.0000	0.0000	0.0000	0.0000	0.0000	0
3	Scuar	0.2433	0.0039	0.0000	0.0000	0.2472	0.41
4	Gradina comunitara	0.0000	0.0000	0.0000	0.0000	0.0000	0
5	Cimitir	0.1928	0.0000	0.0000	0.0000	0.1928	0.32
6	Spatiu verde locuinte condominiu	8.8712	0.1796	0.0000	0.0000	9.0508	15
7	Spatiu verde specializat	9.9459	0.0333	3.6357	0.0000	13.6150	22.57
8	Baze de agrement si sportive	1.8846	0.0000	0.0000	0.0000	1.8846	3.12
9	Protectie ape	1.8052	0.0000	0.0000	0.0000	1.8052	2.99
10	Aliniamente infrastructura	28.5525	0.1682	0.0000	0.0000	28.7207	47.61
11	Sere pepiniere	1.1159	0.0000	0.0000	0.0000	1.1159	1.85
12	Padure de agrement	0.0000	0.0000	0.0000	0.7054	0.7054	1.17
13	Zona campare	0.0000	0.0000	0.0000	0.0000	0.0000	0
14	Fasie plantata	0.0000	0.0000	0.0000	0.0000	0.0000	0
Total:		55.6000	0.3850	3.6357	0.7054	60.3262	100

d) STRUCTURA ORIZONTALA ZONA VERDE (SV+AF+ZC+PD)

Nr. crt.	Structura suprafata	Suprafata [ha]	Procent [%]
1	Suprafata libera (SV+AF)	49.8284	82.6
2	Suprafata umbrita de catre arbori izolati (SV+AF)	6.1566	10.21
3	Suprafata umbrita de catre arbori in zone compacte (ZC+PD)	4.3412	7.2
Total:		60.3262	100

e) REPARTITIE ALEI SI ZONA VERDE IN PARCURI SI GRADINI

Nr. crt.	Structura suprafata	Suprafata [ha]	Procent [%]
1	Suprafata alei (DR+AP+PST)	1.1666	21.63
2	Suprafata zona verde (SV+AF+ZC+PD)	3.2357	59.99
3	Alte suprafete	0.9915	18.38
Total:		5.3939	100

Data realizarii: 19.01.2025



## RAPORT VEGETATIE ARBORESCENTA SI ARBUSTIVA

### a) REPARTITIA ARBORILOR SI ARBUSTILOR PE GRUPE

Nr. crt.	Denumire grupa	Nr. arbori	Procent [%]
1	---		
2	Foioase	23	0.20
3	Conifere	6352	54.47
4	Fructiferi	2149	18.43
	Total:	3137	26.90
		11661	100

### b) REPARTITIA ARBORILOR SI ARBUSTILOR IN FUNCTIE DE TALIE

Nr. crt.	Talie	Nr. arbori	Procent [%]
1	---		
2	Arbust	23	0.20
3	Arbore talie mica	562	4.82
4	Arbore talie medie	2966	25.44
5	Arbore talie mare	2511	21.53
	Total:	5599	48.01
		11661	100

### c) REPARTITIA ARBORILOR SI ARBUSTILOR PE GRUPE DE VARSTA

Nr. crt.	Grupa varsta	Nr. arbori	Procent [%]
1	-		
2	Tanar plantat	620	5.32
3	Tanar	1563	13.40
4	Matur	3119	26.75
5	Batran	5225	44.81
	Total:	1134	9.72
		11661	100

### d) REPARTITIA ARBORILOR SI ARBUSTILOR DUPA STARE DE VIABILITATE

Nr. crt.	Stare viabilitate	Nr. arbori	Procent [%]
1	Foarte buna		
2	Buna	8260	70.83
3	Acceptabila	3020	25.90
4	Necoresp.	306	2.62
5	Total necor.	39	0.33
	Total:	36	0.31
		11661	100

### e) REPARTITIA ARBORILOR SI ARBUSTILOR PE SPECII

Nr. crt.	Specia	Grupa	Talie	Nr. arbori	Procent [%]
1	Alun - (Corylus avellana)	Fructiferi	Arbore talie mica	3	0.03
2	Arborele ludei - (Cercis siliquastrum)	Foioase	Arbore talie mica	1	0.01
3	Artar (paltin de camp) - (Acer platanoides)	Foioase	Arbore talie medie	155	1.33

Nr. crt.	Specia	Grupa	Talie	Nr. arbori	Procent [%]
4	Artar american - ( <i>Acer negundo</i> )	Foioase	Arbore talie medie	334	2.86
5	Artar japonez - ( <i>Acer palmatum</i> )	Foioase	Arbore talie mica	3	0.03
6	Artar tatarasc - ( <i>Acer tataricum</i> )	Foioase	Arbore talie mica	1	0.01
7	Biota - ( <i>Thuja orientalis</i> )	Conifere	Arbore talie mica	80	0.69
8	Brad - ( <i>Abies alba</i> )	Conifere	Arbore talie mare	14	0.12
9	Brad argintiu - ( <i>Abies concolor</i> )	Conifere	Arbore talie medie	5	0.04
10	Baxus - ( <i>Buxus sempervirens</i> )	Foioase	Arbust	76	0.65
11	Cais - ( <i>Prunus armeniaca</i> )	Fructiferi	Arbore talie mica	176	1.51
12	Calin - ( <i>Viburnum sp</i> )	Foioase	Arbust	1	0.01
13	Caprifoi - ( <i>Lonicera caprifolium</i> )	Foioase	Arbust	6	0.05
14	Carpen - ( <i>Carpinus Betulus</i> )	Foioase	Arbore talie medie	33	0.28
15	Castan comestibil - ( <i>Castanea sativa</i> )	Fructiferi	Arbore talie mare	6	0.05
16	Castan salbatic - ( <i>Aesculus hippocastanum</i> )	Foioase	Arbore talie mare	395	3.39
17	Catalpa - ( <i>Catalpa bignonioides</i> )	Foioase	Arbore talie medie	211	1.81
18	Catina alba - ( <i>Hippophae rhamnoides</i> )	Foioase	Arbust	1	0.01
19	Catina rosie - <i>Tamarix sp</i>	Foioase	Arbust	2	0.02
20	Genuser, fals otetar - ( <i>Ailanthus altissima</i> )	Foioase	Arbore talie mare	6	0.05
21	Chiparos de Arizona - ( <i>Cupressus Arizona</i> )	Conifere	Arbust	3	0.03
22	Chiparos de California - ( <i>Chamaecyparis Lawsoniana</i> )	Conifere	Arbore talie mica	201	1.72
23	Chiparos mediteranean - ( <i>Cupressus sempervirens</i> )	Conifere	Arbust	61	0.52
24	Cires - ( <i>Prunus avium</i> )	Fructiferi	Arbore talie medie	570	4.89
25	Cires japonez - ( <i>Prunus serulata</i> )	Foioase	Arbore talie mica	40	0.34
26	Corcodus - ( <i>Prunus cerasifera</i> )	Fructiferi	Arbore talie mica	206	1.77
27	Corcodus rosu - ( <i>Prunus cerasifera Pissardii</i> )	Foioase	Arbore talie mica	260	2.23
28	Corn - ( <i>Cornus mas</i> )	Foioase	Arbust	8	0.07
29	Draclia - ( <i>Berberis julianae</i> )	Foioase	Arbust	29	0.25
30	Dud - ( <i>Morus alba</i> )	Foioase	Arbore talie medie	173	1.48
31	Duglas verde - ( <i>Pseudotsuga menziesii</i> )	Conifere	Arbore talie mare	1	0.01
32	Evonimus - ( <i>Euonymus japonicus</i> )	Foioase	Arbust	7	0.06
33	Fag - ( <i>Fagus silvatica</i> )	Foioase	Arbore talie mare	3	0.03
34	Firethorn - ( <i>Pyracantha coccinea</i> )	Foioase	Arbust	2	0.02
35	Forsitia - ( <i>Forsythia europaea</i> )	Foioase	Arbust	17	0.15
36	Frasin comun - ( <i>Fraxinus excelsior</i> )	Foioase	Arbore talie mare	264	2.26
37	Gladita - ( <i>Gleditsia triacanthos</i> )	Foioase	Arbore talie mare	2	0.02
38	Gutui - ( <i>Cydonia oblonga</i> )	Fructiferi	Arbore talie mica	30	0.26
39	Gutul japonez - ( <i>Chaenomeles japonica</i> )	Foioase	Arbust	11	0.09
40	Iasomie - ( <i>Philadelphus coronarius</i> )	Foioase	Arbust	10	0.09
41	Ienupar comun - ( <i>Juniperus communis</i> )	Conifere	Arbust	57	0.49
42	Ienupar de Virginia - ( <i>Juniperus virginiana</i> )	Conifere	Arbore talie medie	10	0.09
43	Ienupar tarator - ( <i>Juniperus sabina</i> )	Conifere	Arbust	27	0.23
44	Jneapan - ( <i>Pinus mugo</i> )	Conifere	Arbore talie mica	7	0.06
45	Jugastru - ( <i>Acer campestre</i> )	Foioase	Arbore talie medie	8	0.07
46	Larice - ( <i>Larix decidua</i> )	Conifere	Arbore talie mare	9	0.08
47	Laur - ( <i>Ilex aquifolium</i> )	Foioase	Arbust	8	0.07
48	Lemn cainesc - ( <i>Ligustrum vulgaris</i> )	Foioase	Arbust	1	0.01
49	Lilic - ( <i>Syringa vulgaris</i> )	Foioase	Arbust	149	1.28
50	Maclura - ( <i>Maclura aurantica</i> )	Foioase	Arbore talie medie	1	0.01
51	Magnolie - ( <i>Magnolia sp</i> )	Foioase	Arbore talie mica	21	0.18
52	Malin - ( <i>Prunus padus</i> )	Foioase	Arbust	7	0.06
53	Mar - ( <i>Malus Domestica, Sylvestris</i> )	Fructiferi	Arbore talie mica	149	1.28
54	Mar ornamental - ( <i>Malus floribunda</i> )	Foioase	Arbore talie mica	8	0.07
55	Mesteacan - ( <i>Betula pendula</i> )	Foioase	Arbore talie medie	298	2.56
56	Migdal - ( <i>Prunus dulcis</i> )	Foioase	Arbore talie mica	3	0.03
57	Moldrean - ( <i>Fraxinus ornus</i> )	Foioase	Arbore talie medie	90	0.77
58	Molid argintiu - ( <i>Picea Pungens</i> )	Conifere	Arbore talie medie	84	0.72
59	Molid comun - ( <i>Picea Abies</i> )	Conifere	Arbore talie mare	507	4.35
60	Nuc caucazian - ( <i>Pterocarya-fraxinifolia</i> )	Foioase	Arbore talie mare	1	0.01
61	Nuc comun - ( <i>Juglans regia</i> )	Fructiferi	Arbore talie mare	732	6.28
62	Nuc negru (american) - ( <i>Juglans nigra</i> )	Foioase	Arbore talie mare	1	0.01
63	Otetar rosu - ( <i>Rhus typhina</i> )	Foioase	Arbore talie mica	61	0.52
64	Paltn argintiu - ( <i>Acer saccharinum</i> )	Foioase	Arbore talie mare	3	0.03
65	Paltn de munte - ( <i>Acer pseudoplatanus</i> )	Foioase	Arbore talie mare	263	2.26
66	Par - ( <i>Pyrus communis, pyrastrer</i> )	Fructiferi	Arbore talie mica	62	0.53
67	Paulovnia - ( <i>Paulownia spp</i> )	Foioase	Arbore talie mare	60	0.51

Nr. crt.	Specia	Grupa	Talie	Nr. arbori	Procent [%]
68	Photinia Red-robin - (Photinia-fraseri)	Foioase	Arbust		
69	Piersic - (Prunus persica)	Fructiferi	Arbore talie mica	5	0.04
70	Pin negru [2L] - (Pinus Nigra)	Conifere	Arbore talie mare	12	0.10
71	Pin silvestru [2S] - (Pinus sylvestris)	Conifere	Arbore talie mare	45	0.39
72	Pin strob [5] - (Pinus strobus)	Conifere	Arbore talie mare	124	1.06
73	Platan - (Platanus acerifolia)	Foioase	Arbore talie mare	47	0.40
74	Plop alb - (Populus alba)	Foioase	Arbore talie mare	5	0.04
75	Plop euroamerican (Canadian) - (Populus euroamericana)	Foioase	Arbore talie mare	10	0.09
76	Plop negru - (Populus nigra)	Foioase	Arbore talie mare	36	0.31
77	Plop tremurator - (Populus tremula)	Foioase	Arbore talie mare	36	0.31
78	Prun - (Prunus domestica)	Fructiferi	Arbore talie mica	9	0.08
79	Salcam - (Robinia pseudoacacia)	Foioase	Arbore talie mica	742	6.36
80	Salcam galben - (Laburnum anagyroides)	Foioase	Arbore talie mare	827	7.09
81	Salcam japonez - (Sophora japonica)	Foioase	Arbore talie mica	1	0.01
82	Salcie alba - (Salix alba)	Foioase	Arbore talie mare	11	0.09
83	Salcie capreasca - (Salix caprea)	Foioase	Arbore talie mare	161	1.38
84	Salcie japoneza, creata - (Salix matsudana Tortuosa)	Foioase	Arbore talie mica	2	0.02
85	Salcie pletoasa - (Salix babylonica)	Foioase	Arbore talie medie	19	0.16
86	Salcioara - (Elaeagnus angustifolia)	Foioase	Arbore talie medie	71	0.61
87	Scorus pasaresc - (Sorbus aucuparia)	Foioase	Arbore talie mica	28	0.24
88	Soc - (Sambucus Nigra)	Foioase	Arbore talie mica	2	0.02
89	Spiraea - (Spiraea trilobata)	Foioase	Arbust	18	0.15
90	Stejar rosu - (Quercus rubra)	Foioase	Arbust	6	0.05
91	Stejar, stejar pedunculat - (Quercus robur)	Foioase	Arbore talie mare	3	0.03
92	Tei argintiu - (Tilia tomentosa)	Foioase	Arbore talie mare	33	0.28
93	Tei cu frunza mare - (Tilia platyphyllos)	Foioase	Arbore talie mare	3	0.03
94	Tei pucios - (Tilia cordata)	Foioase	Arbore talie mare	135	1.16
95	Tisa - (Taxus baocata)	Conifere	Arbore talie mare	1667	14.30
96	Tule - (Thuja occidentalis)	Conifere	Arbore talie mica	4	0.03
97	Ulm - (Ulmus minor)	Conifere	Arbore talie mica	863	7.40
98	USCAT -	---	---	180	1.54
99	Visin - (Prunus cerasus)	Fructiferi	Arbore talie medie	23	0.20
100	Weigela - (Diervilla florida)	Foioase	Arbust	449	3.85
101	Zamosita de Siria - (Hibiscus syriacus)	Foioase	Arbust	1	0.01
Total:				49	0.42
				11661	100

f) LISTA ARBORILOR SI ARBUSTILOR OCROTITI

g) REPARTITIA ARBORILOR SI ARBUSTILOR PE GRUPE DE DESTINATIE

Nr. crt.	Destinatie imobil	Nr. arbori	Procent [%]
1	Parc		
2	Gradina publica	937	8.05
3	Scuar	0	0
4	Gradina comunitara	121	1.04
5	Cimitir	0	0
6	Spatiu verde locuinte condominiu	239	2.05
7	Spatiu verde specializat	3158	27.13
8	Baze de agrement si sportive	2011	17.28
9	Protectie ape	189	1.62
10	Aliniamente infrastructura	50	0.43
11	Sere pepiniere	4914	42.21
12	Padure de agrement	22	0.19
13	Zona campare	0	0
14	Fasie plantata	0	0
Total:		11641	100

h) REPARTITIA ARBORILOR SI ARBUSTILOR PE INALTIME SI DIAMETRE (STRUCTURA VERTICALA)

Inaltime [m]	Diametru [cm]										
	0-10	10-20	20-30	30-40	40-50	50-60	60-70	70-80	80-90	90-100	>100
>25											
20-25					1	1					
15-20		3	66	108	80	30	16	7		1	
12-15		21	232	157	175	90	55	18	9	7	4
9-12		350	853	484	292	77	36	16	12	3	3
6-9	54	1289	1118	258	72	12	7	1	7	5	2
3-6	1545	1985	220	18	7	4	1	1			1
0-3	1628	98	7	10							


i) LISTA ARBORILOR SI ARBUSTILOR CU STARE NECORESPUNZATOARE (nr. identificare):

206, 379, 398, 452, 525, 592, 723, 739, 761, 781, 803, 897, 1008, 1124, 1147, 1401, 1503, 1658, 2082, 2484, 2490, 2497, 2545, 2595, 2612, 2614, 2616, 2759, 3039, 3118, 3374, 3382, 3466, 3612, 4138, 4688, 4711, 5240, 5494, 5605, 5663, 5766, 5948, 7327, 7328, 7652, 7929, 7931, 8017, 8018, 8020, 8210, 8229, 8231, 8466, 8904, 8909, 9980, 9997, 10005, 10233, 10358, 10537, 10550, 10552, 10571, 10619, 10620, 10799, 10930, 11076, 11354, 11355, 11402, 11569,

j) LUNGIME TOTALA GARD VIU: 2 km

SUPRAFATA TOTALA GARD VIU: 5204 mp

Data realizarii: 19.01.2025



Judetul: Iasi  
Localitatea: Pascani  
SIRUTA: 95408  
Identificator imobil: 1

Nr. cadastral imobil:  
Nr. carte funciara: 66200  
Suprafata imobil: 6914 mp

Cod zona valorica:  
Cod zona protejata:  
Cod postal:

## FISA SPATIULUI VERDE

### 1. SCHITA AMPLASAMENTULUI TERENULUI SPATIU VERDE:



### 2. DENUMIRE OBIECTIV: Administratia Bazinala de Apa Siret Bacau, Str. Abator, Nr. 35, Mun. Pascani

### 3. DATE DESPRE TERENUL SPATIU VERDE:

Nr. crt.	Proprietar/ Detinator spatiu verde	Tip proprietate	Mod administrare	Categorie de folosinta	Reglementare urbanistica	Suprafata masurata [mp]		Total teren [mp]	Observatii
						Teren exclusiv	Teren indiviz.		
1	Jud. Iasi	L	A	SV		37	0	37	
2	Jud. Iasi	L	A	SV		622	0	622	
3	Jud. Iasi	L	A	SV		1093	0	1093	
4	Jud. Iasi	L	A	SV		152	0	152	
5	Jud. Iasi	L	A	SV		172	0	172	
6	Jud. Iasi	L	A	SV		12	0	12	
7	Jud. Iasi	L	A	CO		75	0	75	
8	Jud. Iasi	L	A	CO		403	0	403	
9	Jud. Iasi	L	A	CO		9	0	9	
10	Jud. Iasi	L	A	CO		10	0	10	
11	Jud. Iasi	L	A	CO		143	0	143	
12	Jud. Iasi	L	A	CC		4186	0	4186	
Total teren								6914	

### 4. CENTRALIZATOR SUPRAFETE:

Nr. crt.	Categorie de folosinta	Descriere	Suprafata [mp]	Procent [%]
1	CC	Curti	4186	60.54
2	CO	Constructii	640	9.25
3	SV	Spatiu verde	2089	30.21
Total teren			6914	100
din care zona verde (SV + AF + ZC + PD)			2089	30.21

#### 5. DATE PRIVIND CONSTRUCTIILE EXISTENTE PE TERENUL SPATIU VERDE:

Proprietar/ Detinator constructii	Tip proprietate	Mod de administrare	Nr. corp constructie	Cod grupa destinatie	Suprafata construita la sol [mp]	Observatii
Jud. Iasi	L	A	C1	CA	403	
Jud. Iasi	L	A	C2	CAS	143	
Jud. Iasi	L	A	C3	CA	75	
Jud. Iasi	L	A	C4	CIE	10	
Jud. Iasi	L	A	C5	CA	9	
Total suprafata ocupata din terenul spatiu verde					640	

#### 6. ECHIPAREA EDILITARA A TERENULUI: n/a

#### 7. DATE PRIVIND VEGETATIA EXISTENTA PE TERENUL SPATIU VERDE:

Nr. identif.	Specia	Diametru [cm]	Inaltime [m]	Coronament [m]	Varsta	Viabilitate	Ocrotit
11187	Artar (paltin de camp) - (Acer platanoides)	22	9	4	Matur	Foarte buna	Nu
11188	Artar (paltin de camp) - (Acer platanoides)	22	9	4	Matur	Foarte buna	Nu
11100	Cais - (Prunus armeniaca)	14	4	2	Matur	Foarte buna	Nu
11132	Castan salbatic - (Aesculus hippocastanum)	22	9	4	Matur	Foarte buna	Nu
11139	Castan salbatic - (Aesculus hippocastanum)	22	9	4	Matur	Foarte buna	Nu
11088	Chiparos de California - (Chamaecyparis Lawsoniana)	12	4	2	Matur	Foarte buna	Nu
10996	Cires - (Prunus avium)	18	5	4	Matur	Foarte buna	Nu
11000	Cires - (Prunus avium)	18	7	3	Matur	Buna	Nu
11118	Cires - (Prunus avium)	10	5	2	Tanar	Foarte buna	Nu
11133	Cires - (Prunus avium)	14	5	3	Matur	Foarte buna	Nu
11151	Cires - (Prunus avium)	30	8	4	Matur	Foarte buna	Nu
11152	Cires - (Prunus avium)	24	11	4	Matur	Foarte buna	Nu
11163	Cires - (Prunus avium)	14	7	4	Matur	Foarte buna	Nu
11164	Cires - (Prunus avium)	20	9	3	Matur	Foarte buna	Nu
11165	Cires - (Prunus avium)	16	7	3	Matur	Foarte buna	Nu
11173	Cires - (Prunus avium)	2	4	3	Tanar plantat	Foarte buna	Nu
11137	Corcodus - (Prunus cerasifera)	12	5	3	Matur	Foarte buna	Nu
11150	Corcodus - (Prunus cerasifera)	24	7	4	Batran	Foarte buna	Nu
11179	Corcodus - (Prunus cerasifera)	24	7	4	Batran	Foarte buna	Nu
11101	Gutui - (Cydonia oblonga)	10	3	2	Matur	Foarte buna	Nu
11178	Gutui - (Cydonia oblonga)	12	4	2	Matur	Foarte buna	Nu
11004	Liliac - (Syringa vulgaris)	12	3	2	---	Foarte buna	Nu
11167	Mar - (Malus Domestica, Sylvestris)	14	4	2	Matur	Foarte buna	Nu
11186	Mar - (Malus Domestica, Sylvestris)	14	3	2	Matur	Foarte buna	Nu
11189	Mar - (Malus Domestica, Sylvestris)	12	4	2	Matur	Foarte buna	Nu
11190	Mar - (Malus Domestica, Sylvestris)	12	3	2	Matur	Foarte buna	Nu
10990	Molid comun - (Picea Abies)	3	1	1	Tanar plantat	Foarte buna	Nu
10995	Molid comun - (Picea Abies)	10	4	1	Tanar	Foarte buna	Nu
10997	Molid comun - (Picea Abies)	10	3	2	Tanar	Foarte buna	Nu
10999	Molid comun - (Picea Abies)	10	4	1	Tanar	Foarte buna	Nu
11003	Molid comun - (Picea Abies)	12	9	1	Tanar	Buna	Nu
11008	Molid comun - (Picea Abies)	10	5	2	Tanar	Foarte buna	Nu
11087	Molid comun - (Picea Abies)	6	3	1	Tanar plantat	Foarte buna	Nu
11089	Molid comun - (Picea Abies)	6	4	1	Tanar plantat	Foarte buna	Nu
11106	Molid comun - (Picea Abies)	7	3	1	Tanar plantat	Foarte buna	Nu
11107	Molid comun - (Picea Abies)	8	3	2	Tanar plantat	Foarte buna	Nu
11110	Molid comun - (Picea Abies)	10	4	1	Tanar	Foarte buna	Nu

Nr. identif.	Specia	Diametru [cm]	Inaltime [m]	Coronament [m]	Varsta	Viabilitate	Ocrotit
11111	Molid comun - (Picea Abies)	10	4	1	Tanar	Foarte buna	Nu
11112	Molid comun - (Picea Abies)	12	5	2	Tanar	Foarte buna	Nu
11123	Molid comun - (Picea Abies)	10	9	1	Tanar	Acceptabila	Nu
11125	Molid comun - (Picea Abies)	6	2	1	Tanar plantat	Foarte buna	Nu
11127	Molid comun - (Picea Abies)	18	12	2	Tanar	Buna	Nu
11128	Molid comun - (Picea Abies)	18	12	2	Tanar	Buna	Nu
11129	Molid comun - (Picea Abies)	7	3	1	Tanar plantat	Foarte buna	Nu
11130	Molid comun - (Picea Abies)	8	4	1	Tanar plantat	Foarte buna	Nu
11134	Molid comun - (Picea Abies)	12	6	3	Tanar	Foarte buna	Nu
11169	Molid comun - (Picea Abies)	10	5	2	Tanar	Foarte buna	Nu
11170	Molid comun - (Picea Abies)	10	5	2	Tanar	Foarte buna	Nu
11172	Molid comun - (Picea Abies)	10	5	2	Tanar	Foarte buna	Nu
11174	Molid comun - (Picea Abies)	10	5	2	Tanar	Foarte buna	Nu
11175	Molid comun - (Picea Abies)	8	4	1	Tanar plantat	Foarte buna	Nu
10994	Nuc comun - (Juglans regia)	6	3	2	Tanar plantat	Foarte buna	Nu
11116	Nuc comun - (Juglans regia)	55	10	8	Batran	Buna	Nu
11154	Nuc comun - (Juglans regia)	35	9	6	Matur	Foarte buna	Nu
11166	Nuc comun - (Juglans regia)	28	9	5	Matur	Foarte buna	Nu
11171	Nuc comun - (Juglans regia)	26	9	4	Matur	Foarte buna	Nu
11183	Nuc comun - (Juglans regia)	30	9	5	Matur	Foarte buna	Nu
11143	Paltin de munte - (Acer pseudoplatanus)	16	5	2	Tanar	Foarte buna	Nu
11182	Par - (Pyrus communis, pyrastrer)	24	9	5	Batran	Foarte buna	Nu
10924	Prun - (Prunus domestica)	5	2	1	Tanar	Foarte buna	Nu
10925	Prun - (Prunus domestica)	5	2	1	Tanar	Foarte buna	Nu
10926	Prun - (Prunus domestica)	5	2	1	Tanar	Foarte buna	Nu
10988	Prun - (Prunus domestica)	12	3	2	Matur	Foarte buna	Nu
10989	Prun - (Prunus domestica)	14	3	2	Matur	Foarte buna	Nu
10991	Prun - (Prunus domestica)	10	3	2	Matur	Foarte buna	Nu
10992	Prun - (Prunus domestica)	10	3	1	Matur	Foarte buna	Nu
10993	Prun - (Prunus domestica)	10	4	2	Matur	Foarte buna	Nu
10998	Prun - (Prunus domestica)	14	4	2	Matur	Foarte buna	Nu
11005	Prun - (Prunus domestica)	14	7	4	Matur	Foarte buna	Nu
11006	Prun - (Prunus domestica)	9	3	2	Matur	Foarte buna	Nu
11007	Prun - (Prunus domestica)	8	4	2	Tanar	Foarte buna	Nu
11090	Prun - (Prunus domestica)	12	3	2	Matur	Foarte buna	Nu
11091	Prun - (Prunus domestica)	10	3	2	Matur	Foarte buna	Nu
11092	Prun - (Prunus domestica)	14	3	2	Matur	Foarte buna	Nu
11093	Prun - (Prunus domestica)	16	3	2	Matur	Foarte buna	Nu
11094	Prun - (Prunus domestica)	10	4	2	Matur	Foarte buna	Nu
11095	Prun - (Prunus domestica)	10	4	2	Matur	Foarte buna	Nu
11096	Prun - (Prunus domestica)	5	4	1	Tanar	Foarte buna	Nu
11097	Prun - (Prunus domestica)	5	2	1	Tanar	Foarte buna	Nu
11098	Prun - (Prunus domestica)	5	2	1	Tanar	Foarte buna	Nu
11099	Prun - (Prunus domestica)	5	2	1	Tanar	Foarte buna	Nu
11103	Prun - (Prunus domestica)	12	4	2	Matur	Foarte buna	Nu
11104	Prun - (Prunus domestica)	12	4	2	Matur	Foarte buna	Nu
11105	Prun - (Prunus domestica)	14	3	2	Matur	Foarte buna	Nu
11109	Prun - (Prunus domestica)	14	4	2	Matur	Foarte buna	Nu
11114	Prun - (Prunus domestica)	14	4	2	Matur	Foarte buna	Nu
11115	Prun - (Prunus domestica)	16	5	3	Matur	Foarte buna	Nu
11119	Prun - (Prunus domestica)	14	4	2	Matur	Foarte buna	Nu
11122	Prun - (Prunus domestica)	16	5	3	Matur	Foarte buna	Nu
11135	Prun - (Prunus domestica)	14	7	4	Matur	Foarte buna	Nu
11142	Prun - (Prunus domestica)	16	6	4	Matur	Foarte buna	Nu
11146	Prun - (Prunus domestica)	16	6	4	Matur	Foarte buna	Nu
11155	Prun - (Prunus domestica)	30	9	5	Batran	Foarte buna	Nu
11156	Prun - (Prunus domestica)	8	4	2	Tanar	Foarte buna	Nu
11157	Prun - (Prunus domestica)	8	4	2	Tanar	Foarte buna	Nu
11159	Prun - (Prunus domestica)	16	8	4	Matur	Foarte buna	Nu
11161	Prun - (Prunus domestica)	16	5	3	Matur	Foarte buna	Nu
11168	Prun - (Prunus domestica)	14	6	4	Matur	Foarte buna	Nu
11184	Prun - (Prunus domestica)	16	5	3	Matur	Foarte buna	Nu
11185	Prun - (Prunus domestica)	20	6	3	Matur	Foarte buna	Nu



Nr. identif.	Specia	Diametru [cm]	Inaltime [m]	Coronament [m]	Varsta	Viabilitate	Ocrotit
11191	Prun - (Prunus domestica)	16	4	3	Matur	Foarte buna	Nu
11192	Prun - (Prunus domestica)	16	4	3	Matur	Foarte buna	Nu
11102	Salcam - (Robinia pseudoacacia)	6	3	1	Tanar plantat	Foarte buna	Nu
11136	Salcam - (Robinia pseudoacacia)	12	5	2	Tanar	Foarte buna	Nu
11138	Salcam - (Robinia pseudoacacia)	22	9	3	Matur	Acceptabila	Nu
11140	Salcam - (Robinia pseudoacacia)	26	9	3	Matur	Buna	Nu
11141	Salcam - (Robinia pseudoacacia)	14	6	2	Tanar	Foarte buna	Nu
11144	Salcam - (Robinia pseudoacacia)	26	10	4	Matur	Foarte buna	Nu
11145	Salcam - (Robinia pseudoacacia)	18	10	3	Tanar	Foarte buna	Nu
11147	Salcam - (Robinia pseudoacacia)	18	10	3	Tanar	Foarte buna	Nu
11148	Salcam - (Robinia pseudoacacia)	18	10	3	Tanar	Foarte buna	Nu
11149	Salcam - (Robinia pseudoacacia)	18	10	3	Tanar	Foarte buna	Nu
11153	Salcam - (Robinia pseudoacacia)	20	9	3	Matur	Foarte buna	Nu
11160	Salcam - (Robinia pseudoacacia)	20	9	4	Matur	Foarte buna	Nu
11162	Salcam - (Robinia pseudoacacia)	20	9	4	Matur	Foarte buna	Nu
11181	Salcam - (Robinia pseudoacacia)	18	8	3	Tanar	Foarte buna	Nu
11124	Salcie alba - (Salix alba)	20	9	3	Matur	Buna	Nu
11002	Tei cu frunza mare - (Tilia platyphyllos)	35	10	5	Matur	Foarte buna	Nu
11158	Tei cu frunza mare - (Tilia platyphyllos)	24	9	4	Matur	Foarte buna	Nu
10920	Tei pucios - (Tilia cordata)	22	9	4	Matur	Buna	Nu
10921	Tei pucios - (Tilia cordata)	22	8	4	Matur	Foarte buna	Nu
10922	Tei pucios - (Tilia cordata)	22	9	4	Matur	Buna	Nu
10923	Tei pucios - (Tilia cordata)	22	9	4	Matur	Buna	Nu
11120	Tei pucios - (Tilia cordata)	12	4	1	Tanar	Buna	Nu
11121	Tei pucios - (Tilia cordata)	10	4	1	Tanar	Foarte buna	Nu
11176	Tei pucios - (Tilia cordata)	10	8	2	Tanar	Foarte buna	Nu
11180	Tei pucios - (Tilia cordata)	18	7	3	Tanar	Foarte buna	Nu
11193	Tei pucios - (Tilia cordata)	30	9	5	Matur	Foarte buna	Nu
11194	Tei pucios - (Tilia cordata)	30	9	5	Matur	Foarte buna	Nu
11001	Tuie - (Thuja occidentalis)	12	5	2	Matur	Foarte buna	Nu
11108	Tuie - (Thuja occidentalis)	12	6	2	Matur	Foarte buna	Nu
11113	Tuie - (Thuja occidentalis)	10	4	2	Matur	Foarte buna	Nu
11117	Tuie - (Thuja occidentalis)	12	5	2	Matur	Foarte buna	Nu
11126	Tuie - (Thuja occidentalis)	10	3	1	Matur	Foarte buna	Nu
11195	Tuie - (Thuja occidentalis)	12	4	2	Matur	Foarte buna	Nu
11196	Tuie - (Thuja occidentalis)	12	4	2	Matur	Foarte buna	Nu
11197	Tuie - (Thuja occidentalis)	12	4	2	Matur	Foarte buna	Nu
11198	Tuie - (Thuja occidentalis)	12	4	2	Matur	Foarte buna	Nu
11131	Visin - (Prunus cerasus)	16	6	4	Matur	Foarte buna	Nu
11177	Visin - (Prunus cerasus)	14	6	2	Matur	Foarte buna	Nu

- Arbori: 139 / Arbusti: 1
- Lungime gard viu: 0 m
- Suprafata gard viu: 0 mp

#### 8. DOCUMENTE EMISE CU PRIVIRE LA TERENUL SPATIU VERDE SI CONSTRUCTIILE EXISTENTE:

Data realizarii: 19.01.2025

Data actualizarii:





Nr. crt.	Categorie de folosinta	Descriere	Suprafata [mp]	Procent [%]
3	DR	Drumuri	4063	80.54
4	GN	Platforme de depozitare gunoi menajer	74	1.47
5	TD	Terenuri degradate	319	6.33
Total teren			5045	100
din care zona verde (SV + AF + ZC + PD)			0	0

#### 5. DATE PRIVIND CONSTRUCTIILE EXISTENTE PE TERENUL SPATIU VERDE:

Proprietar/ Detinator constructii	Tip proprietate	Mod de administrare	Nr. corp constructie	Cod grupa destinatie	Suprafata construita la sol [mp]	Observatii
Total suprafata ocupata din terenul spatiu verde					0	

#### 6. ECHIPAREA EDILITARA A TERENULUI: n/a

#### 7. DATE PRIVIND VEGETATIA EXISTENTA PE TERENUL SPATIU VERDE:

Nr. identif.	Specia	Diametru [cm]	Inaltime [m]	Coronament [m]	Varsta	Viabilitate	Ocrotit
4624	Tei pucios - (Tilia cordata)	35	9	4	Matur	Foarte buna	Nu

- Arbori: 1 / Arbusti: 0
- Lungime gard viu: 0 m
- Suprafata gard viu: 0 mp

#### 8. DOCUMENTE EMISE CU PRIVIRE LA TERENUL SPATIU VERDE SI CONSTRUCTIILE EXISTENTE:

Data realizarii: 19.01.2025

Data actualizarii:



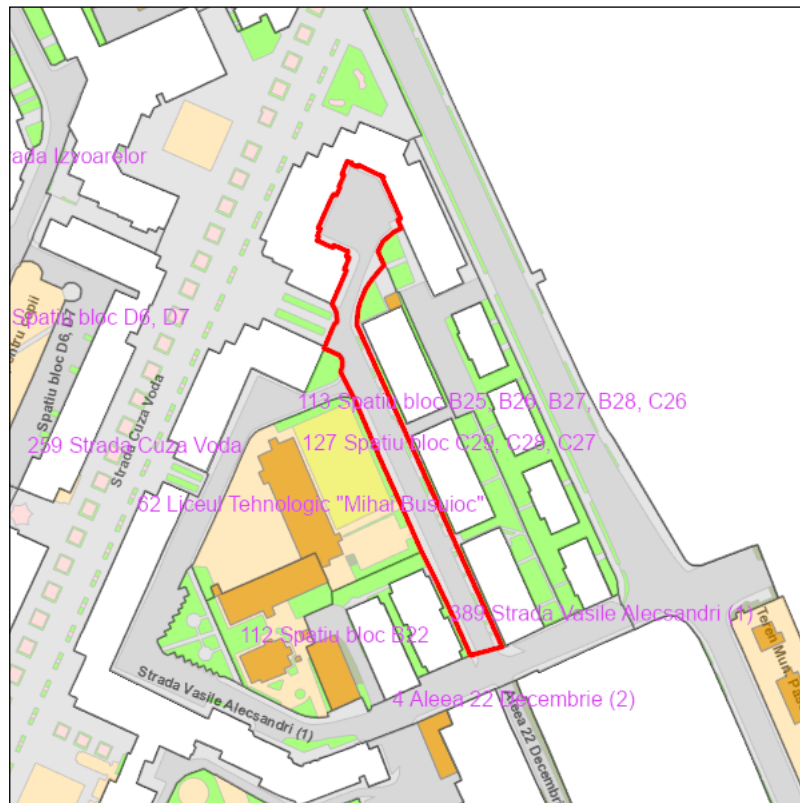
Judetul: Iasi  
 Localitatea: Pascani  
 SIRUTA: 95408  
 Identificator imobil: 3

Nr. cadastral imobil:  
 Nr. carte funciara: 65486  
 Suprafata imobil: 2959 mp

Cod zona valorica:  
 Cod zona protejata:  
 Cod postal:

## FISA SPATIULUI VERDE

### 1. SCHITA AMPLASAMENTULUI TERENULUI SPATIU VERDE:



### 2. DENUMIRE OBIECTIV: Aleea 22 Decembrie (1), Mun. Pascani

### 3. DATE DESPRE TERENUL SPATIU VERDE:

Nr. crt.	Proprietar/ Detinator spatiu verde	Tip proprietate	Mod administrare	Categorie de folosinta	Reglementare urbanistica	Suprafata masurata [mp]		Total teren [mp]	Observatii
						Teren exclusiv	Teren indiviz.		
1	Mun. Pascani	L	A	SV		6	0	6	
2	Mun. Pascani	L	A	SV		4	0	4	
3	Mun. Pascani	L	A	SV		1	0	1	
4	Mun. Pascani	L	A	SV		1	0	1	
5	Mun. Pascani	L	A	SV		2	0	2	
6	Mun. Pascani	L	A	SV		2	0	2	
7	Mun. Pascani	L	A	SV		2	0	2	
8	Mun. Pascani	L	A	SV		4	0	4	
9	Mun. Pascani	L	A	SV		3	0	3	
10	Mun. Pascani	L	A	SV		1	0	1	
11	Mun. Pascani	L	A	SV		1	0	1	
12	Mun. Pascani	L	A	SV		10	0	10	
13	Mun. Pascani	L	A	SV		7	0	7	
14	Mun. Pascani	L	A	SV		2	0	2	
15	Mun. Pascani	L	A	DR		1901	0	1901	
16	Mun. Pascani	L	A	AP		276	0	276	
17	Mun. Pascani	L	A	AP		175	0	175	
18	Mun. Pascani	L	A	AP		17	0	17	
19	Mun. Pascani	L	A	AP		86	0	86	

Nr. crt.	Proprietar/ Detinator spatiu verde	Tip proprietate	Mod administrare	Categorie de folosinta	Reglementare urbanistica	Suprafata masurata [mp]		Total teren [mp]	Observatii
						Teren exclusiv	Teren indiviz.		
20	Mun. Pascani	L	A	AP		104	0	104	
21	Mun. Pascani	L	A	AP		354	0	354	
Total teren								2959	

#### 4. CENTRALIZATOR SUPRAFETE:

Nr. crt.	Categorie de folosinta	Descriere	Suprafata [mp]	Procent [%]
1	AP	Acces pietonal	1012	34.2
2	DR	Drumuri	1901	64.27
3	SV	Spatiu verde	45	1.53
Total teren			2959	100
din care zona verde (SV + AF + ZC + PD)			45	1.53

#### 5. DATE PRIVIND CONSTRUCTIILE EXISTENTE PE TERENUL SPATIU VERDE:

Proprietar/ Detinator constructii	Tip proprietate	Mod de administrare	Nr. corp constructie	Cod grupa destinatie	Suprafata construita la sol [mp]	Observatii
Total suprafata ocupata din terenul spatiu verde					0	

#### 6. ECHIPAREA EDILITARA A TERENULUI: n/a

#### 7. DATE PRIVIND VEGETATIA EXISTENTA PE TERENUL SPATIU VERDE:

Nr. identif.	Specia	Diametru [cm]	Inaltime [m]	Coronament [m]	Varsta	Viabilitate	Ocrotit
6165	Catalpa - (Catalpa bignonioides)	3	2	1	Tanar plantat	Foarte buna	Nu
6166	Catalpa - (Catalpa bignonioides)	3	2	1	Tanar plantat	Foarte buna	Nu
6785	Catalpa - (Catalpa bignonioides)	3	2	1	Tanar plantat	Foarte buna	Nu
6787	Catalpa - (Catalpa bignonioides)	3	2	1	Tanar plantat	Foarte buna	Nu
6145	Cires - (Prunus avium)	14	6	2	Matur	Buna	Nu
6168	Mojdrean - (Fraxinus ornus)	30	7	3	Matur	Foarte buna	Nu
6161	Paltin de munte - (Acer pseudoplatanus)	12	6	1	Tanar	Foarte buna	Nu
6171	Paltin de munte - (Acer pseudoplatanus)	20	5	2	Matur	Foarte buna	Nu
6141	Tei cu frunza mare - (Tilia platyphyllos)	45	9	3	Batran	Buna	Nu
6148	Tei pucios - (Tilia cordata)	28	7	3	Matur	Foarte buna	Nu
6151	Tei pucios - (Tilia cordata)	30	10	4	Matur	Buna	Nu
6160	Tei pucios - (Tilia cordata)	30	10	4	Matur	Foarte buna	Nu
6163	Tei pucios - (Tilia cordata)	30	10	3	Matur	Foarte buna	Nu
6143	Visin - (Prunus cerasus)	5	2	1	Tanar plantat	Buna	Nu

- Arbori: 14 / Arbusti: 0
- Lungime gard viu: 0 m
- Suprafata gard viu: 0 mp

#### 8. DOCUMENTE EMISE CU PRIVIRE LA TERENUL SPATIU VERDE SI CONSTRUCTIILE EXISTENTE:

Data realizarii: 19.01.2025

Data actualizarii:



Judetul: Iasi  
 Localitatea: Pascani  
 SIRUTA: 95408  
 Identificator imobil: 4

Nr. cadastral imobil:  
 Nr. carte funciara: 65479  
 Suprafata imobil: 1348 mp

Cod zona valorica:  
 Cod zona protejata:  
 Cod postal:

## FISA SPATIULUI VERDE

### 1. SCHITA AMPLASAMENTULUI TERENULUI SPATIU VERDE:



### 2. DENUMIRE OBIECTIV: Aleea 22 Decembrie (2), Mun. Pascani

### 3. DATE DESPRE TERENUL SPATIU VERDE:

Nr. crt.	Proprietar/ Detinator spatiu verde	Tip proprietate	Mod administrare	Categorie de folosinta	Reglementare urbanistica	Suprafata masurata [mp]		Total teren [mp]	Observatii
						Teren exclusiv	Teren indiviz.		
1	Mun. Pascani	L	A	DR		919	0	919	
2	Mun. Pascani	L	A	TD		274	0	274	
3	Mun. Pascani	L	A	TD		26	0	26	
4	Mun. Pascani	L	A	TD		75	0	75	
5	Mun. Pascani	L	A	AP		54	0	54	
Total teren								1348	

### 4. CENTRALIZATOR SUPRAFETE:

Nr. crt.	Categorie de folosinta	Descriere	Suprafata [mp]	Procent [%]
1	AP	Acces pietonal	54	4.01
2	DR	Drumuri	919	68.17
3	TD	Terenuri degradate	375	27.82
Total teren			1348	100
din care zona verde (SV + AF + ZC + PD)			0	0

### 5. DATE PRIVIND CONSTRUCTIILE EXISTENTE PE TERENUL SPATIU VERDE:

Proprietar/ Detinator constructii	Tip proprietate	Mod de administrare	Nr. corp constructie	Cod grupa destinatie	Suprafata construita la sol [mp]	Observatii
Total suprafata ocupata din terenul spatiu verde					0	

6. ECHIPAREA EDILITARA A TERENULUI: n/a

7. DATE PRIVIND VEGETATIA EXISTENTA PE TERENUL SPATIU VERDE:

- Arbori: 0 / Arbusti: 0
- Lungime gard viu: 0 m
- Suprafata gard viu: 0 mp

8. DOCUMENTE EMISE CU PRIVIRE LA TERENUL SPATIU VERDE SI CONSTRUCTIILE EXISTENTE:

Data realizarii: 19.01.2025

Data actualizarii:





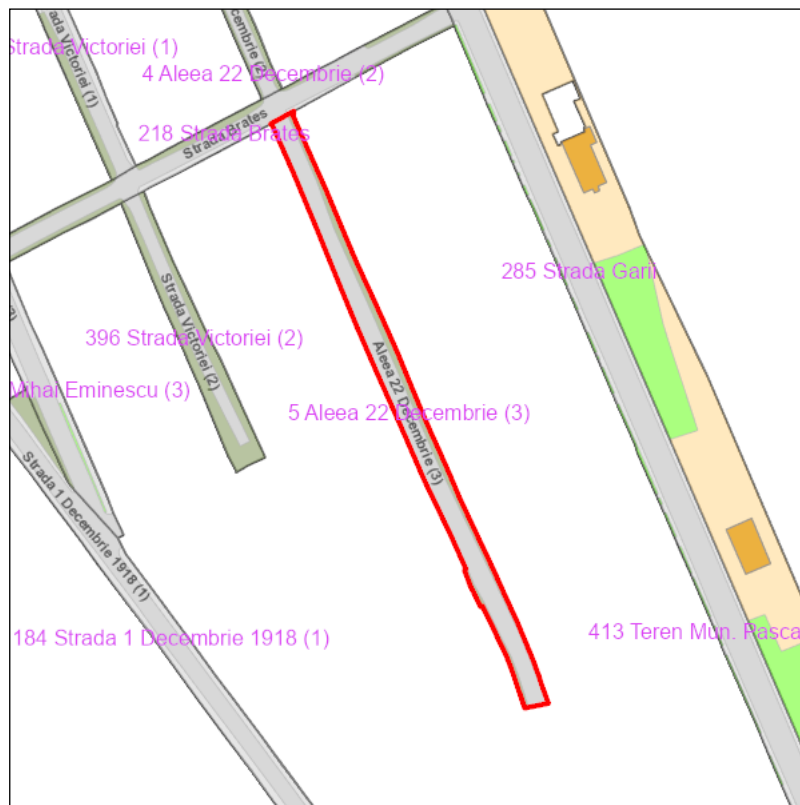
Judetul: Iasi  
 Localitatea: Pascani  
 SIRUTA: 95408  
 Identificator imobil: 5

Nr. cadastral imobil:  
 Nr. carte funciara: 65472  
 Suprafata imobil: 2491 mp

Cod zona valorica:  
 Cod zona protejata:  
 Cod postal:

## FISA SPATIULUI VERDE

### 1. SCHITA AMPLASAMENTULUI TERENULUI SPATIU VERDE:



### 2. DENUMIRE OBIECTIV: Aleea 22 Decembrie (3), Mun. Pascani

### 3. DATE DESPRE TERENUL SPATIU VERDE:

Nr. crt.	Proprietar/ Detinator spatiu verde	Tip proprietate	Mod administrare	Categorie de folosinta	Reglementare urbanistica	Suprafata masurata [mp]		Total teren [mp]	Observatii
						Teren exclusiv	Teren indiviz.		
1	Mun. Pascani	L	A	DR		1876	0	1876	
2	Mun. Pascani	L	A	TD		527	0	527	
3	Mun. Pascani	L	A	TD		89	0	89	
Total teren								2491	

### 4. CENTRALIZATOR SUPRAFETE:

Nr. crt.	Categorie de folosinta	Descriere	Suprafata [mp]	Procent [%]
1	DR	Drumuri	1876	75.29
2	TD	Terenuri degradate	615	24.71
Total teren			2491	100
din care zona verde (SV + AF + ZC + PD)			0	0

### 5. DATE PRIVIND CONSTRUCTIILE EXISTENTE PE TERENUL SPATIU VERDE:

Proprietar/ Detinator constructii	Tip proprietate	Mod de administrare	Nr. corp constructie	Cod grupa destinatie	Suprafata construita la sol [mp]	Observatii
Total suprafata ocupata din terenul spatiu verde					0	

6. ECHIPAREA EDILITARA A TERENULUI: n/a

7. DATE PRIVIND VEGETATIA EXISTENTA PE TERENUL SPATIU VERDE:

- Arbori: 0 / Arbusti: 0
- Lungime gard viu: 0 m
- Suprafata gard viu: 0 mp

8. DOCUMENTE EMISE CU PRIVIRE LA TERENUL SPATIU VERDE SI CONSTRUCTIILE EXISTENTE:

Data realizarii: 19.01.2025

Data actualizarii:



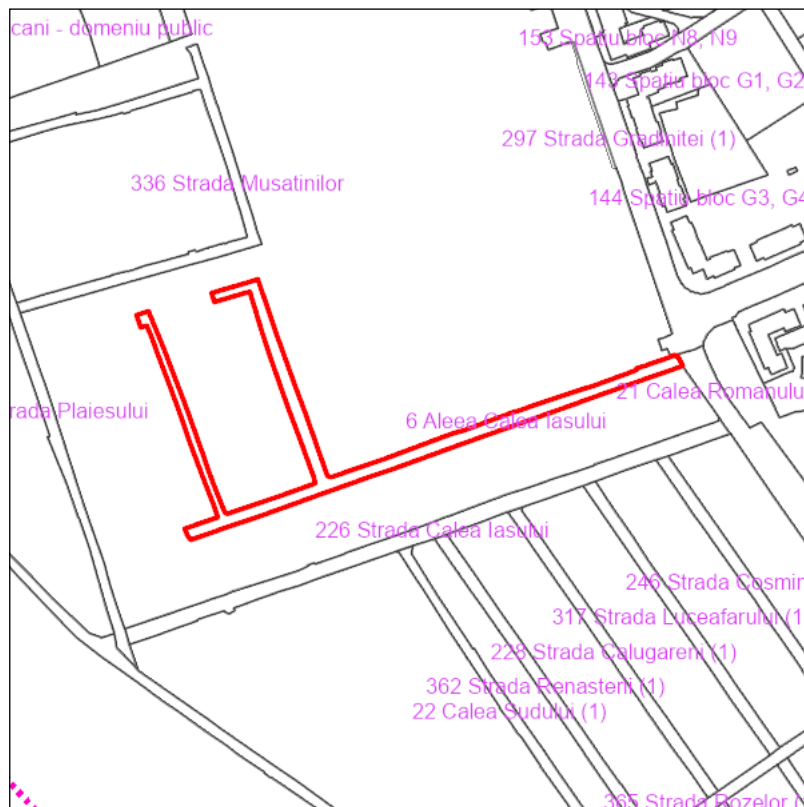
Judetul: Iasi  
 Localitatea: Pascani  
 SIRUTA: 95408  
 Identificator imobil: 6

Nr. cadastral imobil:  
 Nr. carte funciara: 65205  
 Suprafata imobil: 7153 mp

Cod zona valorica:  
 Cod zona protejata:  
 Cod postal:

## FISA SPATIULUI VERDE

### 1. SCHITA AMPLASAMENTULUI TERENULUI SPATIU VERDE:



### 2. DENUMIRE OBIECTIV: Aleea Calea Iasului, Mun. Pascani

### 3. DATE DESPRE TERENUL SPATIU VERDE:

Nr. crt.	Proprietar/ Detinator spatiu verde	Tip proprietate	Mod administrare	Categorie de folosinta	Reglementare urbanistica	Suprafata masurata [mp]		Total teren [mp]	Observatii
						Teren exclusiv	Teren indiviz.		
1	Mun. Pascani	L	A	SV		31	0	31	
2	Mun. Pascani	L	A	SV		7	0	7	
3	Mun. Pascani	L	A	DR		4498	0	4498	
4	Mun. Pascani	L	A	AP		756	0	756	
5	Mun. Pascani	L	A	AP		937	0	937	
6	Mun. Pascani	L	A	AP		809	0	809	
7	Mun. Pascani	L	A	AP		117	0	117	
Total teren								7153	

### 4. CENTRALIZATOR SUPRAFETE:

Nr. crt.	Categorie de folosinta	Descriere	Suprafata [mp]	Procent [%]
1	AP	Acces pietonal	2618	36.6
2	DR	Drumuri	4498	62.88
3	SV	Spatiu verde	38	0.52
Total teren			7153	100
din care zona verde (SV + AF + ZC + PD)			38	0.52

5. DATE PRIVIND CONSTRUCTIILE EXISTENTE PE TERENUL SPATIU VERDE:

Proprietar/ Detinator constructii	Tip proprietate	Mod de administrare	Nr. corp constructie	Cod grupa destinatie	Suprafata construita la sol [mp]	Observatii
Total suprafata ocupata din terenul spatiu verde					0	

6. ECHIPAREA EDILITARA A TERENULUI: n/a

7. DATE PRIVIND VEGETATIA EXISTENTA PE TERENUL SPATIU VERDE:

- Arbori: 0 / Arbusti: 0
- Lungime gard viu: 0 m
- Suprafata gard viu: 0 mp

8. DOCUMENTE EMISE CU PRIVIRE LA TERENUL SPATIU VERDE SI CONSTRUCTIILE EXISTENTE:

Data realizarii: 19.01.2025

Data actualizarii:



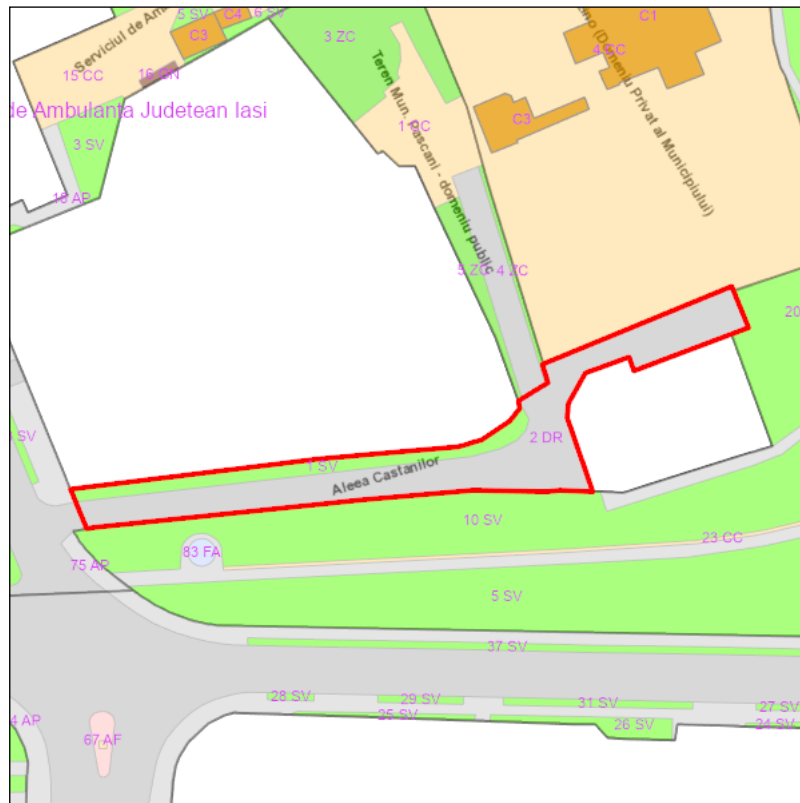
Judetul: Iasi  
 Localitatea: Pascani  
 SIRUTA: 95408  
 Identificator imobil: 7

Nr. cadastral imobil:  
 Nr. carte funciara: 65354  
 Suprafata imobil: 1318 mp

Cod zona valorica:  
 Cod zona protejata:  
 Cod postal:

## FISA SPATIULUI VERDE

### 1. SCHITA AMPLASAMENTULUI TERENULUI SPATIU VERDE:



### 2. DENUMIRE OBIECTIV: Aleea Castanilor, Mun. Pascani

### 3. DATE DESPRE TERENUL SPATIU VERDE:

Nr. crt.	Proprietar/ Detinator spatiu verde	Tip proprietate	Mod administrare	Categorie de folosinta	Reglementare urbanistica	Suprafata masurata [mp]		Total teren [mp]	Observatii
						Teren exclusiv	Teren indiviz.		
1	Mun. Pascani	L	A	SV		261	0	261	
2	Mun. Pascani	L	A	DR		1057	0	1057	
Total teren								1318	

### 4. CENTRALIZATOR SUPRAFETE:

Nr. crt.	Categorie de folosinta	Descriere	Suprafata [mp]	Procent [%]
1	DR	Drumuri	1057	80.19
2	SV	Spatiu verde	261	19.81
Total teren			1318	100
din care zona verde (SV + AF + ZC + PD)			261	19.81

### 5. DATE PRIVIND CONSTRUCTIILE EXISTENTE PE TERENUL SPATIU VERDE:

Proprietar/ Detinator constructii	Tip proprietate	Mod de administrare	Nr. corp constructie	Cod grupa destinatie	Suprafata construita la sol [mp]	Observatii
Total suprafata ocupata din terenul spatiu verde					0	

6. ECHIPAREA EDILITARA A TERENULUI: n/a

7. DATE PRIVIND VEGETATIA EXISTENTA PE TERENUL SPATIU VERDE:

Nr. identif.	Specia	Diametru [cm]	Inaltime [m]	Coronament [m]	Varsta	Viabilitate	Ocrotit
1919	Artar american - (Acer negundo)	20	7	4	Matur	Foarte buna	Nu
1712	Castan salbatic - (Aesculus hippocastanum)	28	8	4	Matur	Buna	Nu
1715	Castan salbatic - (Aesculus hippocastanum)	35	10	3	Matur	Buna	Nu
1718	Castan salbatic - (Aesculus hippocastanum)	35	9	4	Matur	Buna	Nu
1914	Castan salbatic - (Aesculus hippocastanum)	30	10	4	Matur	Buna	Nu
1922	Castan salbatic - (Aesculus hippocastanum)	35	9	3	Matur	Buna	Nu
1925	Castan salbatic - (Aesculus hippocastanum)	35	8	3	Matur	Buna	Nu
7422	Chiparos de California - (Chamaecyparis Lawsoniana)	10	4	2	Matur	Foarte buna	Nu
7752	Chiparos de California - (Chamaecyparis Lawsoniana)	8	3	1	Tanar	Foarte buna	Nu
1716	Corcodus - (Prunus cerasifera)	14	6	2	Matur	Foarte buna	Nu
1918	Dud - (Morus alba)	10	7	2	Tanar	Foarte buna	Nu
1928	Dud - (Morus alba)	18	7	3	Matur	Foarte buna	Nu
1924	Par - (Pyrus communis, pyrastrer)	18	6	1	Matur	Buna	Nu

- Arbori: 13 / Arbusti: 0
- Lungime gard viu: 0 m
- Suprafata gard viu: 0 mp

8. DOCUMENTE EMISE CU PRIVIRE LA TERENUL SPATIU VERDE SI CONSTRUCTIILE EXISTENTE:

Data realizarii: 19.01.2025

Data actualizarii:



Judetul: Iasi  
 Localitatea: Pascani  
 SIRUTA: 95408  
 Identificator imobil: 8

Nr. cadastral imobil:  
 Nr. carte funciara: 66221  
 Suprafata imobil: 1518 mp

Cod zona valorica:  
 Cod zona protejata:  
 Cod postal:

## FISA SPATIULUI VERDE

### 1. SCHITA AMPLASAMENTULUI TERENULUI SPATIU VERDE:



### 2. DENUMIRE OBIECTIV: Aleea Gradinitei, Mun. Pascani

### 3. DATE DESPRE TERENUL SPATIU VERDE:

Nr. crt.	Proprietar/ Detinator spatiu verde	Tip proprietate	Mod administrare	Categorie de folosinta	Reglementare urbanistica	Suprafata masurata [mp]		Total teren [mp]	Observatii
						Teren exclusiv	Teren indiviz.		
1	Mun. Pascani	L	A	DR		1473	0	1473	
2	Mun. Pascani	L	A	AP		45	0	45	
Total teren								1518	

### 4. CENTRALIZATOR SUPRAFETE:

Nr. crt.	Categorie de folosinta	Descriere	Suprafata [mp]	Procent [%]
1	AP	Acces pietonal	45	2.98
2	DR	Drumuri	1473	97.02
Total teren			1518	100
din care zona verde (SV + AF + ZC + PD)			0	0

### 5. DATE PRIVIND CONSTRUCTIILE EXISTENTE PE TERENUL SPATIU VERDE:

Proprietar/ Detinator constructii	Tip proprietate	Mod de administrare	Nr. corp constructie	Cod grupa destinatie	Suprafata construita la sol [mp]	Observatii
Total suprafata ocupata din terenul spatiu verde					0	

6. ECHIPAREA EDILITARA A TERENULUI: n/a

7. DATE PRIVIND VEGETATIA EXISTENTA PE TERENUL SPATIU VERDE:

Nr. identif.	Specia	Diametru [cm]	Inaltime [m]	Coronament [m]	Varsta	Viabilitate	Ocrotit
6666	Castan salbatic - (Aesculus hippocastanum)	50	12	5	Batran	Foarte buna	Nu

- Arbori: 1 / Arbusti: 0
- Lungime gard viu: 0 m
- Suprafata gard viu: 0 mp

8. DOCUMENTE EMISE CU PRIVIRE LA TERENUL SPATIU VERDE SI CONSTRUCTIILE EXISTENTE:

Data realizarii: 19.01.2025

Data actualizarii:





Judetul: Iasi  
 Localitatea: Pascani  
 SIRUTA: 95408  
 Identificator imobil: 9

Nr. cadastral imobil:  
 Nr. carte funciara: 65718, 66871  
 Suprafata imobil: 1415 mp

Cod zona valorica:  
 Cod zona protejata:  
 Cod postal:

## FISA SPATIULUI VERDE

### 1. SCHITA AMPLASAMENTULUI TERENULUI SPATIU VERDE:



### 2. DENUMIRE OBIECTIV: Aleea Izvoarelor, Mun. Pascani

### 3. DATE DESPRE TERENUL SPATIU VERDE:

Nr. crt.	Proprietar/ Detinator spatiu verde	Tip proprietate	Mod administrare	Categorie de folosinta	Reglementare urbanistica	Suprafata masurata [mp]		Total teren [mp]	Observatii
						Teren exclusiv	Teren indiviz.		
1	Mun. Pascani	L	A	DR		1415	0	1415	
Total teren								1415	

### 4. CENTRALIZATOR SUPRAFETE:

Nr. crt.	Categorie de folosinta	Descriere	Suprafata [mp]	Procent [%]
1	DR	Drumuri	1415	100
Total teren			1415	100
din care zona verde (SV + AF + ZC + PD)			0	0

### 5. DATE PRIVIND CONSTRUCTIILE EXISTENTE PE TERENUL SPATIU VERDE:

Proprietar/ Detinator constructii	Tip proprietate	Mod de administrare	Nr. corp constructie	Cod grupa destinatie	Suprafata construita la sol [mp]	Observatii
Total suprafata ocupata din terenul spatiu verde					0	

6. ECHIPAREA EDILITARA A TERENULUI: n/a

7. DATE PRIVIND VEGETATIA EXISTENTA PE TERENUL SPATIU VERDE:

- Arbori: 0 / Arbusti: 0
- Lungime gard viu: 0 m
- Suprafata gard viu: 0 mp

8. DOCUMENTE EMISE CU PRIVIRE LA TERENUL SPATIU VERDE SI CONSTRUCTIILE EXISTENTE:

Data realizarii: 19.01.2025

Data actualizarii:



Judetul: Iasi  
 Localitatea: Pascani  
 SIRUTA: 95408  
 Identificator imobil: 10

Nr. cadastral imobil:  
 Nr. carte funciara: 65369  
 Suprafata imobil: 2744 mp

Cod zona valorica:  
 Cod zona protejata:  
 Cod postal:

## FISA SPATIULUI VERDE

### 1. SCHITA AMPLASAMENTULUI TERENULUI SPATIU VERDE:



### 2. DENUMIRE OBIECTIV: Aleea Parcului, Mun. Pascani

### 3. DATE DESPRE TERENUL SPATIU VERDE:

Nr. crt.	Proprietar/ Detinator spatiu verde	Tip proprietate	Mod administrare	Categorie de folosinta	Reglementare urbanistica	Suprafata masurata [mp]		Total teren [mp]	Observatii
						Teren exclusiv	Teren indiviz.		
1	Mun. Pascani	L	A	SV		14	0	14	
2	Mun. Pascani	L	A	SV		49	0	49	
3	Mun. Pascani	L	A	SV		24	0	24	
4	Mun. Pascani	L	A	SV		5	0	5	
5	Mun. Pascani	L	A	SV		11	0	11	
6	Mun. Pascani	L	A	SV		21	0	21	
7	Mun. Pascani	L	A	SV		16	0	16	
8	Mun. Pascani	L	A	SV		24	0	24	
9	Mun. Pascani	L	A	SV		59	0	59	
10	Mun. Pascani	L	A	SV		11	0	11	
11	Mun. Pascani	L	A	SV		31	0	31	
12	Mun. Pascani	L	A	SV		4	0	4	
13	Mun. Pascani	L	A	SV		5	0	5	
14	Mun. Pascani	L	A	SV		24	0	24	
15	Mun. Pascani	L	A	CC		12	0	12	
16	Mun. Pascani	L	A	CC		9	0	9	
17	Mun. Pascani	L	A	DR		1596	0	1596	
18	Mun. Pascani	L	A	CPC		106	0	106	
19	Mun. Pascani	A	A	TD		32	0	32	

Nr. crt.	Proprietar/ Detinator spatiu verde	Tip proprietate	Mod administrare	Categorie de folosinta	Reglementare urbanistica	Suprafata masurata [mp]		Total teren [mp]	Observatii
						Teren exclusiv	Teren indiviz.		
20	Mun. Pascani	L	A	AP		115	0	115	
21	Mun. Pascani	L	A	AP		182	0	182	
22	Mun. Pascani	L	A	AP		138	0	138	
23	Mun. Pascani	L	A	AP		30	0	30	
24	Mun. Pascani	L	A	AP		119	0	119	
25	Mun. Pascani	L	A	AP		108	0	108	
26	Mun. Pascani	L	A	AP		0	0	0	
27	Mun. Pascani	L	A	AP		0	0	0	
Total teren								2744	

#### 4. CENTRALIZATOR SUPRAFETE:

Nr. crt.	Categorie de folosinta	Descriere	Suprafata [mp]	Procent [%]
1	AP	Acces pietonal	692	25.23
2	CC	Curti	21	0.75
3	CPC	Parcare amenajata	106	3.85
4	DR	Drumuri	1596	58.18
5	SV	Spatiu verde	298	10.84
6	TD	Terenuri degradate	32	1.15
Total teren			2744	100
din care zona verde (SV + AF + ZC + PD)			298	10.84

#### 5. DATE PRIVIND CONSTRUCTIILE EXISTENTE PE TERENUL SPATIU VERDE:

Proprietar/ Detinator constructii	Tip proprietate	Mod de administrare	Nr. corp constructie	Cod grupa destinatie	Suprafata construita la sol [mp]	Observatii
Total suprafata ocupata din terenul spatiu verde					0	

#### 6. ECHIPAREA EDILITARA A TERENULUI: n/a

#### 7. DATE PRIVIND VEGETATIA EXISTENTA PE TERENUL SPATIU VERDE:

Nr. identif.	Specia	Diametru [cm]	Inaltime [m]	Coronament [m]	Varsta	Viabilitate	Ocrotit
1750	Corcodus rosu - (Prunus cerasifera Pissardii)	2	2	1	Tanar plantat	Foarte buna	Nu
2152	Corcodus rosu - (Prunus cerasifera Pissardii)	2	2	1	Tanar plantat	Foarte buna	Nu
2153	Corcodus rosu - (Prunus cerasifera Pissardii)	2	2	1	Tanar plantat	Foarte buna	Nu
2154	Corcodus rosu - (Prunus cerasifera Pissardii)	2	2	1	Tanar plantat	Foarte buna	Nu
2174	Corcodus rosu - (Prunus cerasifera Pissardii)	2	2	1	Tanar plantat	Foarte buna	Nu
2176	Corcodus rosu - (Prunus cerasifera Pissardii)	2	2	1	Tanar plantat	Foarte buna	Nu
2179	Corcodus rosu - (Prunus cerasifera Pissardii)	2	2	1	Tanar plantat	Foarte buna	Nu
9912	Corcodus rosu - (Prunus cerasifera Pissardii)	2	2	1	Tanar plantat	Foarte buna	Nu
2207	Tei pucios - (Tilia cordata)	45	10	5	Batran	Buna	Nu

- Arbori: 9 / Arbusti: 0
- Lungime gard viu: 0 m
- Suprafata gard viu: 0 mp

#### 8. DOCUMENTE EMISE CU PRIVIRE LA TERENUL SPATIU VERDE SI CONSTRUCTIILE EXISTENTE:

Data realizarii: 19.01.2025

Data actualizarii:



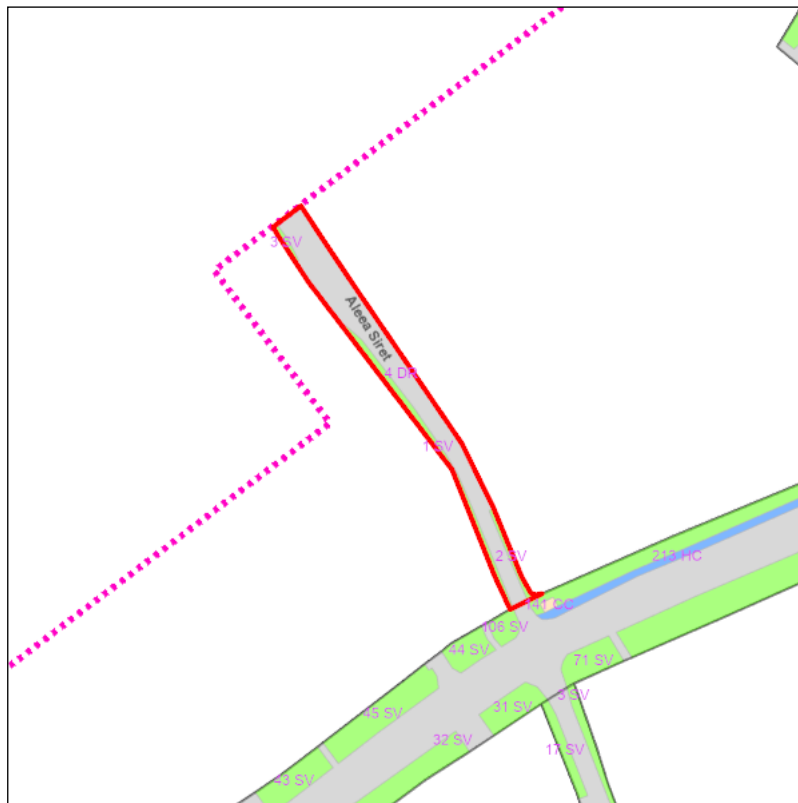
Judetul: Iasi  
Localitatea: Pascani  
SIRUTA: 95408  
Identificator imobil: 11

Nr. cadastral imobil:  
Nr. carte funciara: 65444  
Suprafata imobil: 509 mp

Cod zona valorica:  
Cod zona protejata:  
Cod postal:

## FISA SPATIULUI VERDE

### 1. SCHITA AMPLASAMENTULUI TERENULUI SPATIU VERDE:



### 2. DENUMIRE OBIECTIV: Aleea Siret, Sat Blagesti

### 3. DATE DESPRE TERENUL SPATIU VERDE:

Nr. crt.	Proprietar/ Detinator spatiu verde	Tip proprietate	Mod administrare	Categorie de folosinta	Reglementare urbanistica	Suprafata masurata [mp]		Total teren [mp]	Observatii
						Teren exclusiv	Teren indiviz.		
1	Mun. Pascani	L	A	SV		72	0	72	
2	Mun. Pascani	L	A	SV		20	0	20	
3	Mun. Pascani	L	A	SV		9	0	9	
4	Mun. Pascani	L	A	DR		408	0	408	
Total teren								509	

### 4. CENTRALIZATOR SUPRAFETE:

Nr. crt.	Categorie de folosinta	Descriere	Suprafata [mp]	Procent [%]
1	DR	Drumuri	408	80.14
2	SV	Spatiu verde	101	19.86
Total teren			509	100
din care zona verde (SV + AF + ZC + PD)			101	19.86

### 5. DATE PRIVIND CONSTRUCTIILE EXISTENTE PE TERENUL SPATIU VERDE:

Proprietar/ Detinator constructii	Tip proprietate	Mod de administrare	Nr. corp constructie	Cod grupa destinatie	Suprafata construita la sol [mp]	Observatii
Total suprafata ocupata din terenul spatiu verde					0	

6. ECHIPAREA EDILITARA A TERENULUI: n/a

7. DATE PRIVIND VEGETATIA EXISTENTA PE TERENUL SPATIU VERDE:

- Arbori: 0 / Arbusti: 0
- Lungime gard viu: 0 m
- Suprafata gard viu: 0 mp

8. DOCUMENTE EMISE CU PRIVIRE LA TERENUL SPATIU VERDE SI CONSTRUCTIILE EXISTENTE:

Data realizarii: 19.01.2025

Data actualizarii:



Judetul: Iasi  
 Localitatea: Pascani  
 SIRUTA: 95408  
 Identificator imobil: 12

Nr. cadastral imobil:  
 Nr. carte funciara: 65383  
 Suprafata imobil: 705 mp

Cod zona valorica:  
 Cod zona protejata:  
 Cod postal:

## FISA SPATIULUI VERDE

### 1. SCHITA AMPLASAMENTULUI TERENULUI SPATIU VERDE:



### 2. DENUMIRE OBIECTIV: Aleea Sportului, Mun. Pascani

### 3. DATE DESPRE TERENUL SPATIU VERDE:

Nr. crt.	Proprietar/ Detinator spatiu verde	Tip proprietate	Mod administrare	Categorie de folosinta	Reglementare urbanistica	Suprafata masurata [mp]		Total teren [mp]	Observatii
						Teren exclusiv	Teren indiviz.		
1	Mun. Pascani	L	A	DR		388	0	388	
2	Mun. Pascani	L	A	TD		68	0	68	
3	Mun. Pascani	L	A	GN		11	0	11	
4	Mun. Pascani	L	A	AP		229	0	229	
5	Mun. Pascani	L	A	AP		8	0	8	
Total teren								705	

### 4. CENTRALIZATOR SUPRAFETE:

Nr. crt.	Categorie de folosinta	Descriere	Suprafata [mp]	Procent [%]
1	AP	Acces pietonal	237	33.6
2	DR	Drumuri	388	55.12
3	GN	Platforme depozitare gunoi menajer	11	1.59
4	TD	Terenuri degradate	68	9.69
Total teren			705	100
din care zona verde (SV + AF + ZC + PD)			0	0



5. DATE PRIVIND CONSTRUCTIILE EXISTENTE PE TERENUL SPATIU VERDE:

Proprietar/ Detinator constructii	Tip proprietate	Mod de administrare	Nr. corp constructie	Cod grupa destinatie	Suprafata construita la sol [mp]	Observatii
Total suprafata ocupata din terenul spatiu verde					0	

6. ECHIPAREA EDILITARA A TERENULUI: n/a

7. DATE PRIVIND VEGETATIA EXISTENTA PE TERENUL SPATIU VERDE:

Nr. identif.	Specia	Diametru [cm]	Inaltime [m]	Coronament [m]	Varsta	Viabilitate	Ocrotit
4301	Cais - (Prunus armeniaca)	16	5	2	Matur	Buna	Nu
4305	Corcodus - (Prunus cerasifera)	10	5	1	Matur	Buna	Nu
3655	Prun - (Prunus domestica)	6	4	1	Tanar	Foarte buna	Nu
4308	Salcie pletoasa - (Salix babylonica)	12	4	2	Tanar	Foarte buna	Nu
4293	Soc - (Sambucus Nigra)	24	6	3	---	Buna	Nu
4309	Visin - (Prunus cerasus)	9	3	1	Tanar	Buna	Nu

- Arbori: 5 / Arbusti: 1
- Lungime gard viu: 0 m
- Suprafata gard viu: 0 mp

8. DOCUMENTE EMISE CU PRIVIRE LA TERENUL SPATIU VERDE SI CONSTRUCTIILE EXISTENTE:

Data realizarii: 19.01.2025

Data actualizarii:



Judetul: Iasi  
 Localitatea: Pascani  
 SIRUTA: 95408  
 Identificator imobil: 13

Nr. cadastral imobil:  
 Nr. carte funciara: 66901  
 Suprafata imobil: 2729 mp

Cod zona valorica:  
 Cod zona protejata:  
 Cod postal:

## FISA SPATIULUI VERDE

### 1. SCHITA AMPLASAMENTULUI TERENULUI SPATIU VERDE:



### 2. DENUMIRE OBIECTIV: Aleea Stefan cel Mare, Mun. Pascani

### 3. DATE DESPRE TERENUL SPATIU VERDE:

Nr. crt.	Proprietar/ Detinator spatiu verde	Tip proprietate	Mod administrare	Categorie de folosinta	Reglementare urbanistica	Suprafata masurata [mp]		Total teren [mp]	Observatii
						Teren exclusiv	Teren indiviz.		
1	Mun. Pascani	L	A	DR		2348	0	2348	
2	Mun. Pascani	L	A	TD		18	0	18	
3	Mun. Pascani	L	A	AP		27	0	27	
4	Mun. Pascani	L	A	AP		182	0	182	
5	Mun. Pascani	L	A	AP		154	0	154	
Total teren								2729	

### 4. CENTRALIZATOR SUPRAFETE:

Nr. crt.	Categorie de folosinta	Descriere	Suprafata [mp]	Procent [%]
1	AP	Acces pietonal	363	13.3
2	DR	Drumuri	2348	86.04
3	TD	Terenuri degradate	18	0.65
Total teren			2729	100
din care zona verde (SV + AF + ZC + PD)			0	0

### 5. DATE PRIVIND CONSTRUCTIILE EXISTENTE PE TERENUL SPATIU VERDE:

Proprietar/ Detinator constructii	Tip proprietate	Mod de administrare	Nr. corp constructie	Cod grupa destinatie	Suprafata construita la sol [mp]	Observatii
Total suprafata ocupata din terenul spatiu verde					0	

6. ECHIPAREA EDILITARA A TERENULUI: n/a

7. DATE PRIVIND VEGETATIA EXISTENTA PE TERENUL SPATIU VERDE:

- Arbori: 0 / Arbusti: 0
- Lungime gard viu: 0 m
- Suprafata gard viu: 0 mp

8. DOCUMENTE EMISE CU PRIVIRE LA TERENUL SPATIU VERDE SI CONSTRUCTIILE EXISTENTE:

Data realizarii: 19.01.2025

Data actualizarii:



Judetul: Iasi  
 Localitatea: Pascani  
 SIRUTA: 95408  
 Identificator imobil: 14

Nr. cadastral imobil:  
 Nr. carte funciara: 66231  
 Suprafata imobil: 3436 mp

Cod zona valorica:  
 Cod zona protejata:  
 Cod postal:

## FISA SPATIULUI VERDE

### 1. SCHITA AMPLASAMENTULUI TERENULUI SPATIU VERDE:



### 2. DENUMIRE OBIECTIV: Aleea Tineretului, Mun. Pascani

### 3. DATE DESPRE TERENUL SPATIU VERDE:

Nr. crt.	Proprietar/ Detinator spatiu verde	Tip proprietate	Mod administrare	Categorie de folosinta	Reglementare urbanistica	Suprafata masurata [mp]		Total teren [mp]	Observatii
						Teren exclusiv	Teren indiviz.		
1	Mun. Pascani	L	A	SV		60	0	60	
2	Mun. Pascani	L	A	SV		224	0	224	
3	Mun. Pascani	L	A	SV		36	0	36	
4	Mun. Pascani	L	A	DR		1708	0	1708	
5	Mun. Pascani	L	A	TD		333	0	333	
6	Mun. Pascani	L	A	AP		942	0	942	
7	Mun. Pascani	L	A	AP		11	0	11	
8	Mun. Pascani	L	A	AP		73	0	73	
9	Mun. Pascani	L	A	AP		50	0	50	
Total teren								3436	

### 4. CENTRALIZATOR SUPRAFETE:

Nr. crt.	Categorie de folosinta	Descriere	Suprafata [mp]	Procent [%]
1	AP	Acces pietonal	1075	31.3
2	DR	Drumuri	1708	49.7
3	SV	Spatiu verde	320	9.3

Nr. crt.	Categorie de folosinta	Descriere	Suprafata [mp]	Procent [%]
4	TD	Terenuri degradate	333	9.7
Total teren			3436	100
din care zona verde (SV + AF + ZC + PD)			320	9.3

#### 5. DATE PRIVIND CONSTRUCTIILE EXISTENTE PE TERENUL SPATIU VERDE:

Proprietar/ Detinator constructii	Tip proprietate	Mod de administrare	Nr. corp constructie	Cod grupa destinatie	Suprafata construita la sol [mp]	Observatii
Total suprafata ocupata din terenul spatiu verde					0	

#### 6. ECHIPAREA EDILITARA A TERENULUI: n/a

#### 7. DATE PRIVIND VEGETATIA EXISTENTA PE TERENUL SPATIU VERDE:

Nr. identif.	Specia	Diametru [cm]	Inaltime [m]	Coronament [m]	Varsta	Viabilitate	Ocrotit
159	Castan comestibil - (Castanea sativa)	60	9	2	Batran	Buna	Nu
158	Castan salbatic - (Aesculus hippocastanum)	45	9	1	Batran	Buna	Nu
160	Castan salbatic - (Aesculus hippocastanum)	50	9	1	Batran	Buna	Nu
161	Castan salbatic - (Aesculus hippocastanum)	45	12	4	Batran	Buna	Nu
162	Castan salbatic - (Aesculus hippocastanum)	40	12	4	Matur	Buna	Nu
163	Castan salbatic - (Aesculus hippocastanum)	45	12	4	Batran	Buna	Nu
4559	Dud - (Morus alba)	18	6	3	Matur	Foarte buna	Nu
4711	Molid comun - (Picea Abies)	28	15	2	Matur	Necoresp.	Nu
4764	Pin strob [5] - (Pinus strobus)	24	13	2	Matur	Buna	Nu
164	Tei pucios - (Tilia cordata)	50	12	3	Batran	Buna	Nu
4743	Tei pucios - (Tilia cordata)	26	9	3	Matur	Buna	Nu
4746	Tei pucios - (Tilia cordata)	30	9	3	Matur	Buna	Nu

- Arbori: 12 / Arbusti: 0
- Lungime gard viu: 0 m
- Suprafata gard viu: 0 mp

#### 8. DOCUMENTE EMISE CU PRIVIRE LA TERENUL SPATIU VERDE SI CONSTRUCTIILE EXISTENTE:

Data realizarii: 19.01.2025

Data actualizarii:



Judetul: Iasi  
 Localitatea: Pascani  
 SIRUTA: 95408  
 Identificator imobil: 15

Nr. cadastral imobil:  
 Nr. carte funciara: 69576  
 Suprafata imobil: 722 mp

Cod zona valorica:  
 Cod zona protejata:  
 Cod postal:

## FISA SPATIULUI VERDE

### 1. SCHITA AMPLASAMENTULUI TERENULUI SPATIU VERDE:



### 2. DENUMIRE OBIECTIV: Biblioteca Municipală, Str. Mihail Kogalniceanu, Nr. 14, Mun. Pascani

### 3. DATE DESPRE TERENUL SPATIU VERDE:

Nr. crt.	Proprietar/ Detinator spatiu verde	Tip proprietate	Mod administrare	Categorie de folosinta	Reglementare urbanistica	Suprafata masurata [mp]		Total teren [mp]	Observatii
						Teren exclusiv	Teren indiviz.		
1	Mun. Pascani	L	A	SV		217	0	217	
2	Mun. Pascani	L	A	SV		71	0	71	
3	Mun. Pascani	L	A	CO		299	0	299	
4	Mun. Pascani	L	A	TD		23	0	23	
5	Mun. Pascani	L	A	AP		113	0	113	
Total teren								722	

### 4. CENTRALIZATOR SUPRAFETE:

Nr. crt.	Categorie de folosinta	Descriere	Suprafata [mp]	Procent [%]
1	AP	Acces pietonal	113	15.6
2	CO	Constructii	299	41.36
3	SV	Spatiu verde	288	39.92
4	TD	Terenuri degradate	23	3.12
Total teren			722	100
din care zona verde (SV + AF + ZC + PD)			288	39.92

5. DATE PRIVIND CONSTRUCTIILE EXISTENTE PE TERENUL SPATIU VERDE:

Proprietar/ Detinator constructii	Tip proprietate	Mod de administrare	Nr. corp constructie	Cod grupa destinatie	Suprafata construita la sol [mp]	Observatii
Mun. Pascani	L	A	C1	CAS	299	
Total suprafata ocupata din terenul spatiu verde					299	

6. ECHIPAREA EDILITARA A TERENULUI: n/a

7. DATE PRIVIND VEGETATIA EXISTENTA PE TERENUL SPATIU VERDE:

Nr. identif.	Specia	Diametru [cm]	Inaltime [m]	Coronament [m]	Varsta	Viabilitate	Ocrotit
5382	Biota - (Thuja orientalis)	26	6	3	Batran	Buna	Nu
5400	Castan salbatic - (Aesculus hippocastanum)	16	5	2	Tanar	Foarte buna	Nu
5406	Dud - (Morus alba)	30	10	6	Matur	Buna	Nu
5407	Dud - (Morus alba)	16	9	2	Matur	Foarte buna	Nu
5411	Dud - (Morus alba)	18	9	2	Matur	Foarte buna	Nu
5384	Ienupar comun - (Juniperus communis)	3	1	1	---	Foarte buna	Nu
5394	Salcie alba - (Salix alba)	2	2	1	Tanar plantat	Foarte buna	Nu
5409	Tei pucios - (Tilia cordata)	24	9	3	Matur	Foarte buna	Nu

- Arbori: 7 / Arbusti: 1
- Lungime gard viu: 0 m
- Suprafata gard viu: 0 mp

8. DOCUMENTE EMISE CU PRIVIRE LA TERENUL SPATIU VERDE SI CONSTRUCTIILE EXISTENTE:

Data realizarii: 19.01.2025

Data actualizarii:



Judetul: Iasi  
 Localitatea: Pascani  
 SIRUTA: 95408  
 Identificator imobil: 16

Nr. cadastral imobil:  
 Nr. carte funciara:  
 Suprafata imobil: 2313 mp

Cod zona valorica:  
 Cod zona protejata:  
 Cod postal:

## FISA SPATIULUI VERDE

### 1. SCHITA AMPLASAMENTULUI TERENULUI SPATIU VERDE:



### 2. DENUMIRE OBIECTIV: Biserica Adormirea Maicii Domnului, Str. 1 Decembrie 1918, Mun. Pascani

### 3. DATE DESPRE TERENUL SPATIU VERDE:

Nr. crt.	Proprietar/ Detinator spatiu verde	Tip proprietate	Mod administrare	Categorie de folosinta	Reglementare urbanistica	Suprafata masurata [mp]		Total teren [mp]	Observatii
						Teren exclusiv	Teren indiviz.		
1	Mun. Pascani	L	A	SV		149	0	149	
2	Mun. Pascani	L	A	SV		167	0	167	
3	Mun. Pascani	L	A	SV		33	0	33	
4	Mun. Pascani	L	A	SV		17	0	17	
5	Mun. Pascani	L	A	SV		26	0	26	
6	Mun. Pascani	L	A	CO		252	0	252	
7	Mun. Pascani	L	A	CO		287	0	287	
8	Mun. Pascani	L	A	CO		250	0	250	
9	Mun. Pascani	L	A	CC		1132	0	1132	
Total teren								2313	

### 4. CENTRALIZATOR SUPRAFETE:

Nr. crt.	Categorie de folosinta	Descriere	Suprafata [mp]	Procent [%]
1	CC	Curti	1132	48.94
2	CO	Constructii	789	34.1
3	SV	Spatiu verde	392	16.96



Nr. crt.	Categorie de folosinta	Descriere	Suprafata [mp]	Procent [%]
Total teren			2313	100
din care zona verde (SV + AF + ZC + PD)			392	16.96

#### 5. DATE PRIVIND CONSTRUCTIILE EXISTENTE PE TERENUL SPATIU VERDE:

Proprietar/ Detinator constructii	Tip proprietate	Mod de administrare	Nr. corp constructie	Cod grupa destinatie	Suprafata construita la sol [mp]	Observatii
Mun. Pascani	L	A	C1	CA	287	
Mun. Pascani	L	A	C2	CAS	252	
Mun. Pascani	L	A	C3	CAS	250	
Total suprafata ocupata din terenul spatiu verde					789	

#### 6. ECHIPAREA EDILITARA A TERENULUI: n/a

#### 7. DATE PRIVIND VEGETATIA EXISTENTA PE TERENUL SPATIU VERDE:

Nr. identif.	Specia	Diametru [cm]	Inaltime [m]	Coronament [m]	Varsta	Viabilitate	Ocrotit
6741	Catalpa - (Catalpa bignonioides)	8	3	1	Tanar	Foarte buna	Nu
6746	Catalpa - (Catalpa bignonioides)	12	5	2	Tanar	Foarte buna	Nu
6748	Catalpa - (Catalpa bignonioides)	20	5	2	Matur	Foarte buna	Nu
7000	Catalpa - (Catalpa bignonioides)	5	3	1	Tanar plantat	Buna	Nu
7002	Catalpa - (Catalpa bignonioides)	5	3	1	Tanar plantat	Foarte buna	Nu
7018	Catalpa - (Catalpa bignonioides)	10	5	1	Tanar	Foarte buna	Nu
7022	Catalpa - (Catalpa bignonioides)	12	5	2	Tanar	Foarte buna	Nu
7023	Catalpa - (Catalpa bignonioides)	12	5	2	Tanar	Foarte buna	Nu
7029	Catalpa - (Catalpa bignonioides)	8	5	1	Tanar	Foarte buna	Nu
7034	Catalpa - (Catalpa bignonioides)	5	2	1	Tanar plantat	Foarte buna	Nu
7042	Cires - (Prunus avium)	20	6	3	Matur	Foarte buna	Nu
7010	Dud - (Morus alba)	18	7	3	Matur	Foarte buna	Nu
7015	Dud - (Morus alba)	10	4	2	Tanar	Buna	Nu
7037	Dud - (Morus alba)	12	5	2	Tanar	Buna	Nu
7057	Dud - (Morus alba)	10	5	2	Tanar	Foarte buna	Nu
7047	Maclura - (Maclura aurantica)	60	12	6	Batran	Foarte buna	Nu
6749	Malin - (Prunus padus)	18	5	3	---	Foarte buna	Nu
6753	Molid comun - (Picea Abies)	35	12	3	Matur	Buna	Nu
7050	Molid comun - (Picea Abies)	24	8	2	Matur	Foarte buna	Nu
7066	Molid comun - (Picea Abies)	30	12	3	Matur	Buna	Nu
7067	Molid comun - (Picea Abies)	28	12	3	Matur	Buna	Nu
7068	Molid comun - (Picea Abies)	24	12	3	Matur	Buna	Nu
7071	Molid comun - (Picea Abies)	30	12	3	Matur	Buna	Nu
7072	Molid comun - (Picea Abies)	30	12	3	Matur	Buna	Nu
7075	Molid comun - (Picea Abies)	20	8	3	Matur	Buna	Nu
7078	Molid comun - (Picea Abies)	28	12	3	Matur	Buna	Nu
7079	Molid comun - (Picea Abies)	26	12	3	Matur	Foarte buna	Nu
7080	Molid comun - (Picea Abies)	22	12	3	Matur	Foarte buna	Nu
7081	Molid comun - (Picea Abies)	18	8	2	Tanar	Foarte buna	Nu
6747	Piersic - (Prunus persica)	18	5	2	Matur	Foarte buna	Nu
7003	Piersic - (Prunus persica)	16	4	2	Matur	Foarte buna	Nu
7004	Piersic - (Prunus persica)	20	4	2	Matur	Foarte buna	Nu
7012	Piersic - (Prunus persica)	10	4	2	Matur	Foarte buna	Nu
7019	Piersic - (Prunus persica)	20	6	3	Matur	Foarte buna	Nu
6745	Plop euroamerican (Canadian) - (Populus euroamericana)	35	10	4	Matur	Foarte buna	Nu
7006	Plop euroamerican (Canadian) - (Populus euroamericana)	30	10	4	Matur	Foarte buna	Nu
7039	Tei argintiu - (Tilia tomentosa)	6	3	1	Tanar plantat	Foarte buna	Nu
6743	Tei cu frunza mare - (Tilia platyphyllos)	5	2	1	Tanar plantat	Foarte buna	Nu
7005	Tei cu frunza mare - (Tilia platyphyllos)	5	2	1	Tanar plantat	Foarte buna	Nu
7053	Tei pucios - (Tilia cordata)	40	10	4	Matur	Foarte buna	Nu
7087	Tuie - (Thuja occidentalis)	7	2	1	Tanar	Foarte buna	Nu

- Arbori: 40 / Arbusti: 1
- Lungime gard viu: 0 m
- Suprafata gard viu: 0 mp

8. DOCUMENTE EMISE CU PRIVIRE LA TERENUL SPATIU VERDE SI CONSTRUCTIILE EXISTENTE:

Data realizarii: 19.01.2025

Data actualizarii:



Judetul: Iasi  
 Localitatea: Pascani  
 SIRUTA: 95408  
 Identificator imobil: 18

Nr. cadastral imobil:  
 Nr. carte funciara:  
 Suprafata imobil: 4760 mp

Cod zona valorica:  
 Cod zona protejata:  
 Cod postal:

## FISA SPATIULUI VERDE

### 1. SCHITA AMPLASAMENTULUI TERENULUI SPATIU VERDE:



### 2. DENUMIRE OBIECTIV: Biserica Sfintii Apostoli "Petru si Pavel", Str. 13 Decembrie, Sat Bosteni-Sodomeni

### 3. DATE DESPRE TERENUL SPATIU VERDE:

Nr. crt.	Proprietar/ Detinator spatiu verde	Tip proprietate	Mod administrare	Categorie de folosinta	Reglementare urbanistica	Suprafata masurata [mp]		Total teren [mp]	Observatii
						Teren exclusiv	Teren indiviz.		
1	Mun. Pascani	L	A	SV		12	0	12	
2	Mun. Pascani	L	A	SV		6	0	6	
3	Mun. Pascani	L	A	SV		180	0	180	
4	Mun. Pascani	L	A	SV		176	0	176	
5	Mun. Pascani	L	A	SV		2	0	2	
6	Mun. Pascani	L	A	SV		2	0	2	
7	Mun. Pascani	L	A	SV		10	0	10	
8	Mun. Pascani	L	A	CO		185	0	185	
9	Mun. Pascani	L	A	CO		19	0	19	
10	Mun. Pascani	L	A	CO		33	0	33	
11	Mun. Pascani	L	A	CO		15	0	15	
12	Mun. Pascani	L	A	MON		10	0	10	
13	Mun. Pascani	L	A	MON		10	0	10	
14	Mun. Pascani	L	A	CI		3321	0	3321	
15	Mun. Pascani	L	A	CI		21	0	21	
16	Mun. Pascani	L	A	AP		756	0	756	
Total teren								4759	

#### 4. CENTRALIZATOR SUPRAFETE:

Nr. crt.	Categorie de folosinta	Descriere	Suprafata [mp]	Procent [%]
1	AP	Acces pietonal	756	15.88
2	CI	Cimitire	3342	70.23
3	CO	Constructii	253	5.31
4	MON	Monumente	20	0.42
5	SV	Spatiu verde	389	8.17
Total teren			4759	100
din care zona verde (SV + AF + ZC + PD)			389	8.17

#### 5. DATE PRIVIND CONSTRUCTIILE EXISTENTE PE TERENUL SPATIU VERDE:

Proprietar/ Detinator constructii	Tip proprietate	Mod de administrare	Nr. corp constructie	Cod grupa destinatie	Suprafata construita la sol [mp]	Observatii
Mun. Pascani	L	A	C1	CAS	185	
Mun. Pascani	L	A	C2	CA	33	
Mun. Pascani	L	A	C3	CA	19	
Mun. Pascani	L	A	C4	CA	15	
Total suprafata ocupata din terenul spatiu verde					253	

#### 6. ECHIPAREA EDILITARA A TERENULUI: n/a

#### 7. DATE PRIVIND VEGETATIA EXISTENTA PE TERENUL SPATIU VERDE:

Nr. identifi.	Specia	Diametru [cm]	Inaltime [m]	Coronament [m]	Varsta	Viabilitate	Ocrotit
9396	Buxus - (Buxus sempervirens)	4	1	1	---	Foarte buna	Nu
9397	Buxus - (Buxus sempervirens)	4	1	1	---	Foarte buna	Nu
9398	Buxus - (Buxus sempervirens)	4	1	1	---	Foarte buna	Nu
9399	Buxus - (Buxus sempervirens)	4	1	1	---	Foarte buna	Nu
9400	Buxus - (Buxus sempervirens)	4	1	1	---	Foarte buna	Nu
9401	Buxus - (Buxus sempervirens)	4	1	1	---	Foarte buna	Nu
9402	Buxus - (Buxus sempervirens)	4	1	1	---	Foarte buna	Nu
9405	Buxus - (Buxus sempervirens)	5	1	1	---	Foarte buna	Nu
9406	Buxus - (Buxus sempervirens)	5	1	1	---	Foarte buna	Nu
9407	Buxus - (Buxus sempervirens)	5	1	1	---	Foarte buna	Nu
9408	Buxus - (Buxus sempervirens)	5	1	1	---	Foarte buna	Nu
9409	Buxus - (Buxus sempervirens)	5	1	1	---	Foarte buna	Nu
9410	Buxus - (Buxus sempervirens)	5	1	1	---	Foarte buna	Nu
9411	Buxus - (Buxus sempervirens)	5	1	1	---	Foarte buna	Nu
9412	Buxus - (Buxus sempervirens)	5	1	1	---	Foarte buna	Nu
9413	Buxus - (Buxus sempervirens)	5	1	1	---	Foarte buna	Nu
9414	Buxus - (Buxus sempervirens)	5	1	1	---	Foarte buna	Nu
9415	Buxus - (Buxus sempervirens)	5	1	1	---	Foarte buna	Nu
9416	Buxus - (Buxus sempervirens)	5	1	1	---	Foarte buna	Nu
9748	Buxus - (Buxus sempervirens)	4	1	1	---	Foarte buna	Nu
9750	Buxus - (Buxus sempervirens)	5	1	1	---	Foarte buna	Nu
9751	Buxus - (Buxus sempervirens)	5	1	1	---	Foarte buna	Nu
9752	Buxus - (Buxus sempervirens)	5	1	1	---	Foarte buna	Nu
8752	Molid argintiu - (Picea Pungens)	14	5	2	Matur	Foarte buna	Nu
8753	Molid argintiu - (Picea Pungens)	14	5	2	Matur	Foarte buna	Nu
8754	Molid argintiu - (Picea Pungens)	14	5	2	Matur	Foarte buna	Nu
8755	Molid argintiu - (Picea Pungens)	14	5	2	Matur	Foarte buna	Nu
8756	Molid argintiu - (Picea Pungens)	16	6	3	Matur	Foarte buna	Nu
8757	Molid argintiu - (Picea Pungens)	14	5	2	Matur	Foarte buna	Nu
8746	Molid comun - (Picea Abies)	45	20	7	Batran	Foarte buna	Nu
8748	Molid comun - (Picea Abies)	50	22	7	Batran	Foarte buna	Nu
8734	Nuc comun - (Juglans regia)	26	8	4	Matur	Foarte buna	Nu
8738	Tei pucios - (Tilia cordata)	50	16	7	Batran	Foarte buna	Nu
8764	Tei pucios - (Tilia cordata)	65	18	8	Batran	Foarte buna	Nu

Nr. identif.	Specia	Diametru [cm]	Inaltime [m]	Coronament [m]	Varsta	Viabilitate	Ocrotit
8766	Tei pucios - (Tilia cordata)	65	18	8	Batran	Foarte buna	Nu
8776	Tei pucios - (Tilia cordata)	50	12	6	Batran	Foarte buna	Nu
8749	Tuie - (Thuja occidentalis)	14	4	2	Matur	Foarte buna	Nu
8750	Tuie - (Thuja occidentalis)	14	4	2	Matur	Foarte buna	Nu
8758	Tuie - (Thuja occidentalis)	14	5	2	Matur	Foarte buna	Nu
8759	Tuie - (Thuja occidentalis)	14	5	2	Matur	Foarte buna	Nu
8761	Tuie - (Thuja occidentalis)	14	5	2	Matur	Foarte buna	Nu
8767	Tuie - (Thuja occidentalis)	14	5	2	Matur	Foarte buna	Nu
8768	Tuie - (Thuja occidentalis)	12	4	1	Matur	Foarte buna	Nu
8769	Tuie - (Thuja occidentalis)	12	4	1	Matur	Foarte buna	Nu
8770	Tuie - (Thuja occidentalis)	14	4	2	Matur	Foarte buna	Nu
9749	Tuie - (Thuja occidentalis)	10	2	1	Matur	Foarte buna	Nu

- Arbori: 23 / Arbusti: 23
- Lungime gard viu: 0 m
- Suprafata gard viu: 0 mp

#### 8. DOCUMENTE EMISE CU PRIVIRE LA TERENUL SPATIU VERDE SI CONSTRUCTIILE EXISTENTE:

Data realizarii: 19.01.2025

Data actualizarii:



Judetul: Iasi  
 Localitatea: Pascani  
 SIRUTA: 95408  
 Identificator imobil: 19

Nr. cadastral imobil:  
 Nr. carte funciara: 69147  
 Suprafata imobil: 1271 mp

Cod zona valorica:  
 Cod zona protejata:  
 Cod postal:

## FISA SPATIULUI VERDE

### 1. SCHITA AMPLASAMENTULUI TERENULUI SPATIU VERDE:



### 2. DENUMIRE OBIECTIV: Cale acces Cimitir Nou, Str. Dragos Voda, Mun. Pascani

### 3. DATE DESPRE TERENUL SPATIU VERDE:

Nr. crt.	Proprietar/ Detinator spatiu verde	Tip proprietate	Mod administrare	Categorie de folosinta	Reglementare urbanistica	Suprafata masurata [mp]		Total teren [mp]	Observatii
						Teren exclusiv	Teren indiviz.		
1	Mun. Pascani si Statul Roman	L	A	CO		58	0	58	
2	Mun. Pascani si Statul Roman	L	A	CC		456	0	456	
3	Mun. Pascani si Statul Roman	L	A	CC		473	0	473	
4	Mun. Pascani si Statul Roman	L	A	CC		285	0	285	
Total teren								1271	

### 4. CENTRALIZATOR SUPRAFETE:

Nr. crt.	Categorie de folosinta	Descriere	Suprafata [mp]	Procent [%]
1	CC	Curti	1213	95.42
2	CO	Constructii	58	4.58
Total teren			1271	100
din care zona verde (SV + AF + ZC + PD)			0	0

5. DATE PRIVIND CONSTRUCTIILE EXISTENTE PE TERENUL SPATIU VERDE:

Proprietar/ Detinator constructii	Tip proprietate	Mod de administrare	Nr. corp constructie	Cod grupa destinatie	Suprafata construita la sol [mp]	Observatii
Mun. Pascani si Statul Roman	L	A	C1	CA	58	
Total suprafata ocupata din terenul spatiu verde					58	

6. ECHIPAREA EDILITARA A TERENULUI: n/a

7. DATE PRIVIND VEGETATIA EXISTENTA PE TERENUL SPATIU VERDE:

Nr. identif.	Specia	Diametru [cm]	Inaltime [m]	Coronament [m]	Varsta	Viabilitate	Ocrotit
1001	Cires - (Prunus avium)	16	6	3	Matur	Foarte buna	Nu

- Arbori: 1 / Arbusti: 0
- Lungime gard viu: 0 m
- Suprafata gard viu: 0 mp

8. DOCUMENTE EMISE CU PRIVIRE LA TERENUL SPATIU VERDE SI CONSTRUCTIILE EXISTENTE:

Data realizarii: 19.01.2025

Data actualizarii:



Judetul: Iasi  
 Localitatea: Pascani  
 SIRUTA: 95408  
 Identificator imobil: 20

Nr. cadastral imobil:  
 Nr. carte funciara:  
 Suprafata imobil: 3212 mp

Cod zona valorica:  
 Cod zona protejata:  
 Cod postal:

## FISA SPATIULUI VERDE

### 1. SCHITA AMPLASAMENTULUI TERENULUI SPATIU VERDE:



### 2. DENUMIRE OBIECTIV: Calea Iasului, Mun. Pascani

### 3. DATE DESPRE TERENUL SPATIU VERDE:

Nr. crt.	Proprietar/ Detinator spatiu verde	Tip proprietate	Mod administrare	Categorie de folosinta	Reglementare urbanistica	Suprafata masurata [mp]		Total teren [mp]	Observatii
						Teren exclusiv	Teren indiviz.		
1	Mun. Pascani	L	A	SV		18	0	18	
2	Mun. Pascani	L	A	SV		68	0	68	
3	Mun. Pascani	L	A	SV		36	0	36	
4	Mun. Pascani	L	A	CO		28	0	28	
5	Mun. Pascani	L	A	DR		2205	0	2205	
6	Mun. Pascani	L	A	AP		203	0	203	
7	Mun. Pascani	L	A	AP		139	0	139	
8	Mun. Pascani	L	A	AP		445	0	445	
9	Mun. Pascani	L	A	AP		10	0	10	
10	Mun. Pascani	L	A	AP		60	0	60	
Total teren								3212	

### 4. CENTRALIZATOR SUPRAFETE:

Nr. crt.	Categorie de folosinta	Descriere	Suprafata [mp]	Procent [%]
1	AP	Acces pietonal	857	26.68
2	CO	Constructii	28	0.86



Nr. crt.	Categorie de folosinta	Descriere	Suprafata [mp]	Procent [%]
3	DR	Drumuri	2205	68.64
4	SV	Spatiu verde	123	3.82
Total teren			3212	100
din care zona verde (SV + AF + ZC + PD)			123	3.82

#### 5. DATE PRIVIND CONSTRUCTIILE EXISTENTE PE TERENUL SPATIU VERDE:

Proprietar/ Detinator constructii	Tip proprietate	Mod de administrare	Nr. corp constructie	Cod grupa destinatie	Suprafata construita la sol [mp]	Observatii
Mun. Pascani	L	A	C1	CIE	28	
Total suprafata ocupata din terenul spatiu verde					28	

#### 6. ECHIPAREA EDILITARA A TERENULUI: n/a

#### 7. DATE PRIVIND VEGETATIA EXISTENTA PE TERENUL SPATIU VERDE:

Nr. identif.	Specia	Diametru [cm]	Inaltime [m]	Coronament [m]	Varsta	Viabilitate	Ocrotit
906	Artar (paltin de camp) - (Acer platanoides)	45	9	5	Batran	Foarte buna	Nu
900	Artar american - (Acer negundo)	40	12	6	Batran	Foarte buna	Nu
922	Catalpa - (Catalpa bignonioides)	18	5	4	Matur	Foarte buna	Nu
913	Jugastru - (Acer campestre)	24	9	4	Matur	Foarte buna	Nu
917	Jugastru - (Acer campestre)	26	9	4	Matur	Foarte buna	Nu
914	Migdal - (Prunus dulcis)	12	4	2	Matur	Foarte buna	Nu
1588	Prun - (Prunus domestica)	16	6	4	Matur	Foarte buna	Nu
221	Tei pucios - (Tilia cordata)	45	9	5	Batran	Foarte buna	Nu

- Arbori: 8 / Arbusti: 0
- Lungime gard viu: 0 m
- Suprafata gard viu: 0 mp

#### 8. DOCUMENTE EMISE CU PRIVIRE LA TERENUL SPATIU VERDE SI CONSTRUCTIILE EXISTENTE:

Data realizarii: 19.01.2025

Data actualizarii:



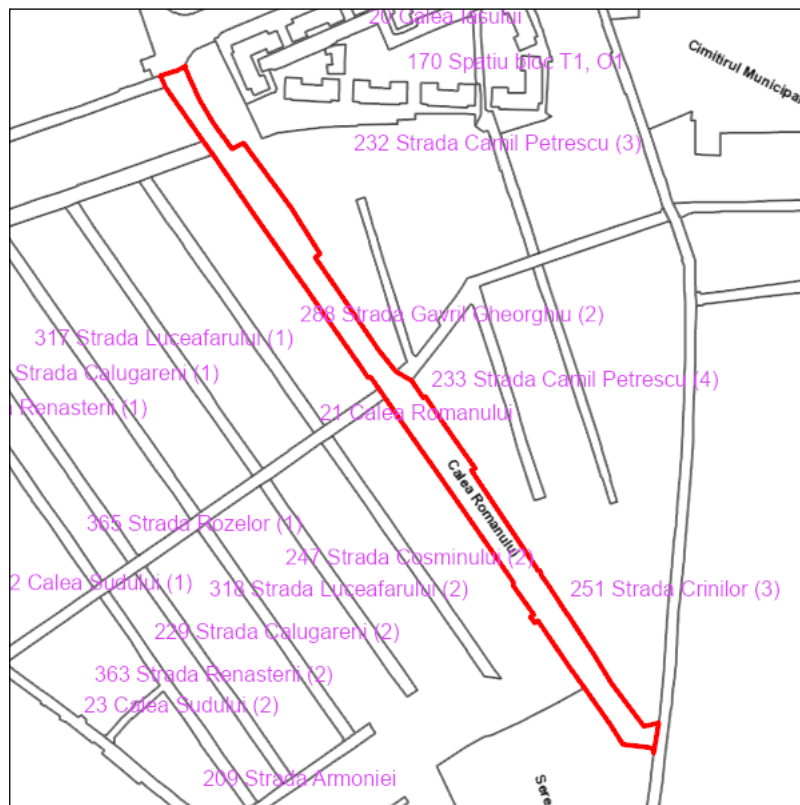
Judetul: Iasi  
 Localitatea: Pascani  
 SIRUTA: 95408  
 Identificator imobil: 21

Nr. cadastral imobil:  
 Nr. carte funciara: 65186, 69806, 69807  
 Suprafata imobil: 14498 mp

Cod zona valorica:  
 Cod zona protejata:  
 Cod postal:

## FISA SPATIULUI VERDE

### 1. SCHITA AMPLASAMENTULUI TERENULUI SPATIU VERDE:



### 2. DENUMIRE OBIECTIV: Calea Romanului, Mun. Pascani

### 3. DATE DESPRE TERENUL SPATIU VERDE:

Nr. crt.	Proprietar/ Detinator spatiu verde	Tip proprietate	Mod administrare	Categorie de folosinta	Reglementare urbanistica	Suprafata masurata [mp]		Total teren [mp]	Observatii
						Teren exclusiv	Teren indiviz.		
1	Mun. Pascani	L	A	SV		150	0	150	
2	Mun. Pascani	L	A	SV		7	0	7	
3	Mun. Pascani	L	A	SV		4	0	4	
4	Mun. Pascani	L	A	SV		1	0	1	
5	Mun. Pascani	L	A	SV		53	0	53	
6	Mun. Pascani	L	A	SV		17	0	17	
7	Mun. Pascani	L	A	SV		2	0	2	
8	Mun. Pascani	L	A	SV		6	0	6	
9	Mun. Pascani	L	A	SV		7	0	7	
10	Mun. Pascani	L	A	SV		17	0	17	
11	Mun. Pascani	L	A	SV		21	0	21	
12	Mun. Pascani	L	A	SV		21	0	21	
13	Mun. Pascani	L	A	SV		24	0	24	
14	Mun. Pascani	L	A	SV		20	0	20	
15	Mun. Pascani	L	A	SV		62	0	62	
16	Mun. Pascani	L	A	SV		85	0	85	
17	Mun. Pascani	L	A	SV		112	0	112	
18	Mun. Pascani	L	A	SV		54	0	54	
19	Mun. Pascani	L	A	SV		20	0	20	

Nr. crt.	Proprietar/ Detinator spatiu verde	Tip proprietate	Mod administrare	Categorie de folosinta	Reglementare urbanistica	Suprafata masurata [mp]		Total teren [mp]	Observatii
						Teren exclusiv	Teren indiviz.		
20	Mun. Pascani	L	A	SV		9	0	9	
21	Mun. Pascani	L	A	SV		2	0	2	
22	Mun. Pascani	L	A	SV		20	0	20	
23	Mun. Pascani	L	A	SV		5	0	5	
24	Mun. Pascani	L	A	SV		11	0	11	
25	Mun. Pascani	L	A	SV		2	0	2	
26	Mun. Pascani	L	A	SV		10	0	10	
27	Mun. Pascani	L	A	SV		2	0	2	
28	Mun. Pascani	L	A	SV		9	0	9	
29	Mun. Pascani	L	A	SV		2	0	2	
30	Mun. Pascani	L	A	SV		7	0	7	
31	Mun. Pascani	L	A	SV		1	0	1	
32	Mun. Pascani	L	A	SV		133	0	133	
33	Mun. Pascani	L	A	SV		207	0	207	
34	Mun. Pascani	L	A	SV		30	0	30	
35	Mun. Pascani	L	A	SV		19	0	19	
36	Mun. Pascani	L	A	SV		10	0	10	
37	Mun. Pascani	L	A	SV		19	0	19	
38	Mun. Pascani	L	A	SV		1	0	1	
39	Mun. Pascani	L	A	SV		1	0	1	
40	Mun. Pascani	L	A	AF		20	0	20	
41	Mun. Pascani	L	A	AF		15	0	15	
42	Mun. Pascani	L	A	DR		5807	0	5807	
43	Mun. Pascani	L	A	TD		435	0	435	
44	Mun. Pascani	L	A	TD		1508	0	1508	
45	Mun. Pascani	L	A	TD		1095	0	1095	
46	Mun. Pascani	L	A	TD		746	0	746	
47	Mun. Pascani	L	A	TD		73	0	73	
48	Mun. Pascani	L	A	TD		285	0	285	
49	Mun. Pascani	L	A	TD		810	0	810	
50	Mun. Pascani	L	A	AP		148	0	148	
51	Mun. Pascani	L	A	AP		824	0	824	
52	Mun. Pascani	L	A	AP		19	0	19	
53	Mun. Pascani	L	A	AP		11	0	11	
54	Mun. Pascani	L	A	AP		30	0	30	
55	Mun. Pascani	L	A	AP		18	0	18	
56	Mun. Pascani	L	A	AP		21	0	21	
57	Mun. Pascani	L	A	AP		16	0	16	
58	Mun. Pascani	L	A	AP		21	0	21	
59	Mun. Pascani	L	A	AP		34	0	34	
60	Mun. Pascani	L	A	AP		152	0	152	
61	Mun. Pascani	L	A	AP		3	0	3	
62	Mun. Pascani	L	A	AP		828	0	828	
63	Mun. Pascani	L	A	AP		7	0	7	
64	Mun. Pascani	L	A	AP		389	0	389	
65	Mun. Pascani	L	A	AP		1	0	1	
Total teren								14498	

#### 4. CENTRALIZATOR SUPRAFETE:

Nr. crt.	Categorie de folosinta	Descriere	Suprafata [mp]	Procent [%]
1	AF	Amenajare floricola	34	0.24
2	AP	Acces pietonal	2522	17.4
3	DR	Drumuri	5807	40.06
4	SV	Spatiu verde	1183	8.16
5	TD	Terenuri degradate	4951	34.15
Total teren			14498	100
din care zona verde (SV + AF + ZC + PD)			1217	8.4

## 5. DATE PRIVIND CONSTRUCTIILE EXISTENTE PE TERENUL SPATIU VERDE:

Proprietar/ Detinator constructii	Tip proprietate	Mod de administrare	Nr. corp constructie	Cod grupa destinatie	Suprafata construita la sol [mp]	Observatii
Total suprafata ocupata din terenul spatiu verde					0	

## 6. ECHIPAREA EDILITARA A TERENULUI: n/a

## 7. DATE PRIVIND VEGETATIA EXISTENTA PE TERENUL SPATIU VERDE:

Nr. identif.	Specia	Diametru [cm]	Inaltime [m]	Coronament [m]	Varsta	Viabilitate	Ocrotit
2908	Brad - (Abies alba)	12	5	2	Tanar	Foarte buna	Nu
2875	Cais - (Prunus armeniaca)	18	6	3	Matur	Foarte buna	Nu
218	Catalpa - (Catalpa bignonioides)	18	5	3	Matur	Foarte buna	Nu
219	Catalpa - (Catalpa bignonioides)	18	6	3	Matur	Foarte buna	Nu
220	Catalpa - (Catalpa bignonioides)	35	6	4	Batran	Foarte buna	Nu
1831	Catalpa - (Catalpa bignonioides)	12	4	2	Tanar	Foarte buna	Nu
1833	Catalpa - (Catalpa bignonioides)	20	5	3	Matur	Foarte buna	Nu
2771	Catalpa - (Catalpa bignonioides)	18	5	3	Matur	Foarte buna	Nu
2772	Catalpa - (Catalpa bignonioides)	14	4	2	Matur	Foarte buna	Nu
2776	Catalpa - (Catalpa bignonioides)	26	5	3	Matur	Buna	Nu
2778	Catalpa - (Catalpa bignonioides)	14	3	2	Matur	Buna	Nu
2791	Catalpa - (Catalpa bignonioides)	16	6	2	Matur	Foarte buna	Nu
2795	Catalpa - (Catalpa bignonioides)	16	6	3	Matur	Foarte buna	Nu
2808	Catalpa - (Catalpa bignonioides)	20	5	3	Matur	Foarte buna	Nu
2818	Catalpa - (Catalpa bignonioides)	16	5	3	Matur	Foarte buna	Nu
2819	Catalpa - (Catalpa bignonioides)	16	5	3	Matur	Foarte buna	Nu
2820	Catalpa - (Catalpa bignonioides)	16	5	3	Matur	Foarte buna	Nu
2830	Catalpa - (Catalpa bignonioides)	20	5	3	Matur	Foarte buna	Nu
3067	Catalpa - (Catalpa bignonioides)	20	7	4	Matur	Foarte buna	Nu
3068	Catalpa - (Catalpa bignonioides)	20	7	4	Matur	Foarte buna	Nu
3070	Catalpa - (Catalpa bignonioides)	20	7	4	Matur	Foarte buna	Nu
3071	Catalpa - (Catalpa bignonioides)	20	7	4	Matur	Foarte buna	Nu
3072	Catalpa - (Catalpa bignonioides)	22	7	4	Matur	Foarte buna	Nu
3459	Catalpa - (Catalpa bignonioides)	18	7	4	Matur	Foarte buna	Nu
2913	Chiparos mediteranean - (Cupressus sempervirens)	12	4	2	---	Foarte buna	Nu
2914	Chiparos mediteranean - (Cupressus sempervirens)	10	3	1	---	Foarte buna	Nu
214	Cires - (Prunus avium)	16	5	3	Matur	Foarte buna	Nu
1843	Cires - (Prunus avium)	35	8	4	Batran	Foarte buna	Nu
2611	Cires - (Prunus avium)	12	5	3	Tanar	Foarte buna	Nu
2815	Frasin comun - (Fraxinus excelsior)	12	5	3	Tanar	Foarte buna	Nu
2433	Larice - (Larix decidua)	26	12	3	Matur	Foarte buna	Nu
11828	Mojdrean - (Fraxinus ornus)	10	6	1	Tanar	Foarte buna	Nu
2856	Molid argintiu - (Picea Pungens)	12	3	1	Tanar	Foarte buna	Nu
2921	Molid argintiu - (Picea Pungens)	12	4	2	Tanar	Foarte buna	Nu
2923	Molid argintiu - (Picea Pungens)	12	4	2	Tanar	Foarte buna	Nu
1839	Molid comun - (Picea Abies)	18	6	3	Tanar	Foarte buna	Nu
1841	Molid comun - (Picea Abies)	18	9	3	Tanar	Foarte buna	Nu
2866	Molid comun - (Picea Abies)	18	9	3	Tanar	Foarte buna	Nu
213	Nuc comun - (Juglans regia)	16	6	3	Tanar	Foarte buna	Nu
2429	Nuc comun - (Juglans regia)	65	10	5	Batran	Foarte buna	Nu
2431	Nuc comun - (Juglans regia)	45	10	5	Batran	Foarte buna	Nu
2587	Nuc comun - (Juglans regia)	18	6	3	Tanar	Foarte buna	Nu
2605	Nuc comun - (Juglans regia)	45	10	6	Batran	Foarte buna	Nu
2622	Nuc comun - (Juglans regia)	14	5	3	Tanar	Foarte buna	Nu
2799	Nuc comun - (Juglans regia)	12	4	2	Tanar	Foarte buna	Nu
2802	Nuc comun - (Juglans regia)	18	5	3	Tanar	Foarte buna	Nu
2811	Nuc comun - (Juglans regia)	14	5	3	Tanar	Foarte buna	Nu
2916	Nuc comun - (Juglans regia)	40	10	5	Matur	Foarte buna	Nu
2918	Nuc comun - (Juglans regia)	18	8	4	Tanar	Foarte buna	Nu
11827	Nuc comun - (Juglans regia)	16	6	3	Tanar	Foarte buna	Nu
2626	Otetar rosu - (Rhus typhina)	12	4	3	Matur	Foarte buna	Nu

Nr. identif.	Specia	Diametru [cm]	Inaltime [m]	Coronament [m]	Varsta	Viabilitate	Ocrotit
2838	Otetar rosu - (Rhus typhina)	10	2	1	Matur	Foarte buna	Nu
2843	Otetar rosu - (Rhus typhina)	12	3	2	Matur	Foarte buna	Nu
2847	Otetar rosu - (Rhus typhina)	12	3	2	Matur	Foarte buna	Nu
2858	Otetar rosu - (Rhus typhina)	12	3	2	Matur	Foarte buna	Nu
2860	Otetar rosu - (Rhus typhina)	12	3	2	Matur	Foarte buna	Nu
2861	Otetar rosu - (Rhus typhina)	10	3	2	Matur	Foarte buna	Nu
2826	Paltin de munte - (Acer pseudoplatanus)	18	8	4	Tanar	Foarte buna	Nu
1804	Prun - (Prunus domestica)	24	7	3	Batran	Foarte buna	Nu
2617	Prun - (Prunus domestica)	12	3	2	Matur	Foarte buna	Nu
2600	Salcam - (Robinia pseudoacacia)	22	9	4	Matur	Foarte buna	Nu
2602	Salcam - (Robinia pseudoacacia)	14	6	2	Tanar	Foarte buna	Nu
11839	Salcam - (Robinia pseudoacacia)	5	2	1	Tanar plantat	Buna	Nu
11840	Salcam - (Robinia pseudoacacia)	5	2	1	Tanar plantat	Buna	Nu
11841	Salcam - (Robinia pseudoacacia)	5	2	1	Tanar plantat	Buna	Nu
2623	Salcie pletoasa - (Salix babylonica)	18	9	5	Matur	Foarte buna	Nu
2629	Stejar, stejar pedunculat - (Quercus robur)	14	6	3	Tanar	Foarte buna	Nu
2635	Tei cu frunza mare - (Tilia platyphyllos)	30	9	4	Matur	Foarte buna	Nu
2645	Tei cu frunza mare - (Tilia platyphyllos)	22	9	4	Matur	Foarte buna	Nu
2649	Tei cu frunza mare - (Tilia platyphyllos)	22	9	4	Matur	Foarte buna	Nu
2651	Tei cu frunza mare - (Tilia platyphyllos)	22	9	4	Matur	Foarte buna	Nu
2654	Tei cu frunza mare - (Tilia platyphyllos)	22	9	4	Matur	Foarte buna	Nu
217	Tei pucios - (Tilia cordata)	60	10	6	Batran	Foarte buna	Nu
2883	Tei pucios - (Tilia cordata)	16	5	3	Tanar	Foarte buna	Nu
215	Tuie - (Thuja occidentalis)	24	8	3	Batran	Foarte buna	Nu
216	Tuie - (Thuja occidentalis)	14	7	3	Matur	Foarte buna	Nu
2896	Tuie - (Thuja occidentalis)	10	3	1	Matur	Foarte buna	Nu
2924	Tuie - (Thuja occidentalis)	14	5	3	Matur	Foarte buna	Nu
11825	Tuie - (Thuja occidentalis)	3	1	1	Tanar plantat	Foarte buna	Nu
11826	Tuie - (Thuja occidentalis)	3	1	1	Tanar plantat	Foarte buna	Nu
3069	Visin - (Prunus cerasus)	24	8	5	Matur	Foarte buna	Nu

- Arbori: 79 / Arbusti: 2
- Lungime gard viu: 0 m
- Suprafata gard viu: 0 mp

#### 8. DOCUMENTE EMISE CU PRIVIRE LA TERENUL SPATIU VERDE SI CONSTRUCTIILE EXISTENTE:

Data realizarii: 19.01.2025

Data actualizarii:



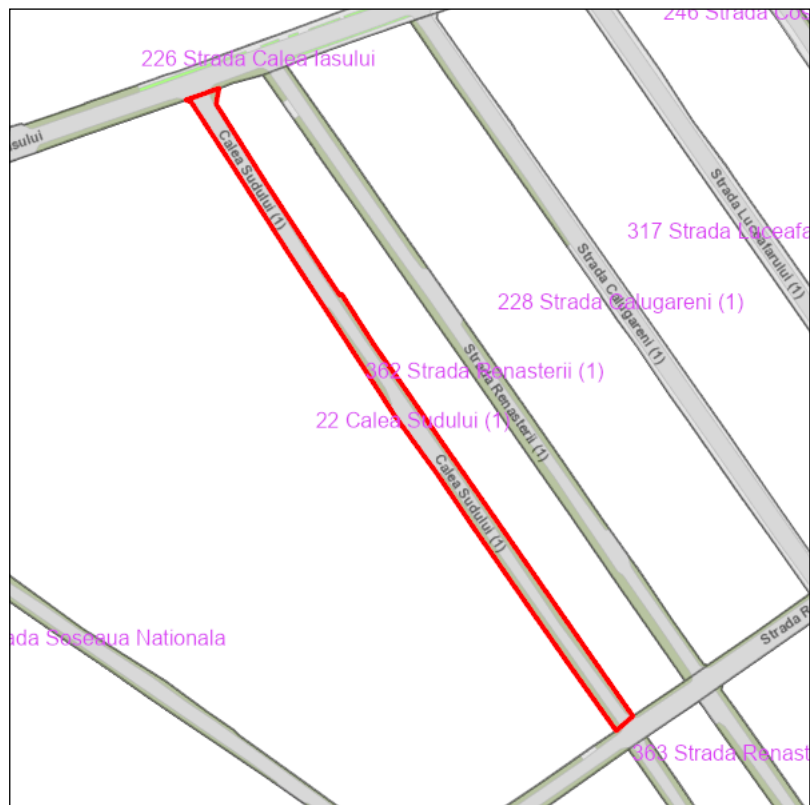
Judetul: Iasi  
 Localitatea: Pascani  
 SIRUTA: 95408  
 Identificator imobil: 22

Nr. cadastral imobil:  
 Nr. carte funciara: 65063  
 Suprafata imobil: 2573 mp

Cod zona valorica:  
 Cod zona protejata:  
 Cod postal:

## FISA SPATIULUI VERDE

### 1. SCHITA AMPLASAMENTULUI TERENULUI SPATIU VERDE:



### 2. DENUMIRE OBIECTIV: Calea Sudului (1), Mun. Pascani

### 3. DATE DESPRE TERENUL SPATIU VERDE:

Nr. crt.	Proprietar/ Detinator spatiu verde	Tip proprietate	Mod administrare	Categorie de folosinta	Reglementare urbanistica	Suprafata masurata [mp]		Total teren [mp]	Observatii
						Teren exclusiv	Teren indiviz.		
1	Mun. Pascani	L	A	DR		1635	0	1635	
2	Mun. Pascani	L	A	TD		300	0	300	
3	Mun. Pascani	L	A	TD		102	0	102	
4	Mun. Pascani	L	A	TD		537	0	537	
Total teren								2573	

### 4. CENTRALIZATOR SUPRAFETE:

Nr. crt.	Categorie de folosinta	Descriere	Suprafata [mp]	Procent [%]
1	DR	Drumuri	1635	63.53
2	TD	Terenui degradate	938	36.47
Total teren			2573	100
din care zona verde (SV + AF + ZC + PD)			0	0

### 5. DATE PRIVIND CONSTRUCTIILE EXISTENTE PE TERENUL SPATIU VERDE:

Proprietar/ Detinator constructii	Tip proprietate	Mod de administrare	Nr. corp constructie	Cod grupa destinatie	Suprafata construita la sol [mp]	Observatii
Total suprafata ocupata din terenul spatiu verde					0	

6. ECHIPAREA EDILITARA A TERENULUI: n/a

7. DATE PRIVIND VEGETATIA EXISTENTA PE TERENUL SPATIU VERDE:

Nr. identif.	Specia	Diametru [cm]	Inaltime [m]	Coronament [m]	Varsta	Viabilitate	Ocrotit
11457	Nuc comun - (Juglans regia)	18	7	3	Tanar	Buna	Nu
11459	Nuc comun - (Juglans regia)	14	7	2	Tanar	Foarte buna	Nu
11460	Nuc comun - (Juglans regia)	16	7	3	Tanar	Foarte buna	Nu
11461	Nuc comun - (Juglans regia)	30	9	5	Matur	Buna	Nu
11463	Tei cu frunza mare - (Tilia platyphyllos)	20	8	4	Matur	Foarte buna	Nu
11462	Visin - (Prunus cerasus)	14	6	3	Matur	Foarte buna	Nu

- Arbori: 6 / Arbusti: 0
- Lungime gard viu: 0 m
- Suprafata gard viu: 0 mp

8. DOCUMENTE EMISE CU PRIVIRE LA TERENUL SPATIU VERDE SI CONSTRUCTIILE EXISTENTE:

Data realizarii: 19.01.2025

Data actualizarii:



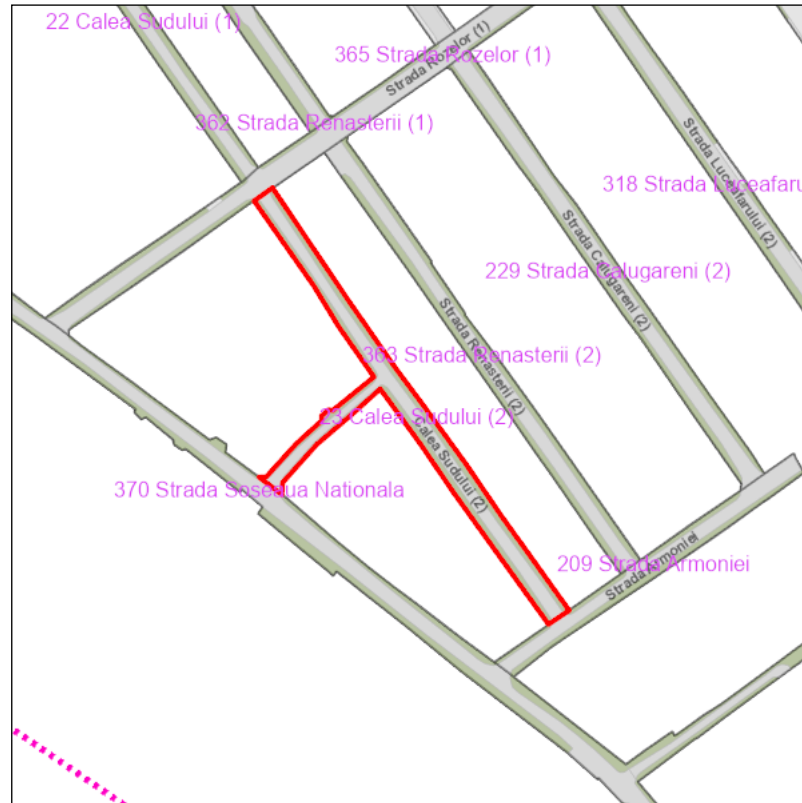
Judetul: Iasi  
 Localitatea: Pascani  
 SIRUTA: 95408  
 Identificator imobil: 23

Nr. cadastral imobil:  
 Nr. carte funciara: 65062  
 Suprafata imobil: 2303 mp

Cod zona valorica:  
 Cod zona protejata:  
 Cod postal:

## FISA SPATIULUI VERDE

### 1. SCHITA AMPLASAMENTULUI TERENULUI SPATIU VERDE:



### 2. DENUMIRE OBIECTIV: Calea Sudului (2), Mun. Pascani

### 3. DATE DESPRE TERENUL SPATIU VERDE:

Nr. crt.	Proprietar/ Detinator spatiu verde	Tip proprietate	Mod administrare	Categorie de folosinta	Reglementare urbanistica	Suprafata masurata [mp]		Total teren [mp]	Observatii
						Teren exclusiv	Teren indiviz.		
1	Mun. Pascani	L	A	DR		1159	0	1159	
2	Mun. Pascani	L	A	TD		269	0	269	
3	Mun. Pascani	L	A	TD		364	0	364	
4	Mun. Pascani	L	A	TD		510	0	510	
Total teren								2303	

### 4. CENTRALIZATOR SUPRAFETE:

Nr. crt.	Categorie de folosinta	Descriere	Suprafata [mp]	Procent [%]
1	DR	Drumuri	1159	50.33
2	TD	Terenuri degradate	1144	49.67
Total teren			2303	100
din care zona verde (SV + AF + ZC + PD)			0	0

### 5. DATE PRIVIND CONSTRUCTIILE EXISTENTE PE TERENUL SPATIU VERDE:



Proprietar/ Detinator constructii	Tip proprietate	Mod de administrare	Nr. corp constructie	Cod grupa destinatie	Suprafata construita la sol [mp]	Observatii
Total suprafata ocupata din terenul spatiu verde					0	

6. ECHIPAREA EDILITARA A TERENULUI: n/a

7. DATE PRIVIND VEGETATIA EXISTENTA PE TERENUL SPATIU VERDE:

Nr. identif.	Specia	Diametru [cm]	Inaltime [m]	Coronament [m]	Varsta	Viabilitate	Ocrotit
11054	Cais - (Prunus armeniaca)	3	3	1	Tanar plantat	Foarte buna	Nu
7356	Cires - (Prunus avium)	10	3	2	Tanar	Foarte buna	Nu
11052	Cires - (Prunus avium)	45	5	4	Batran	Buna	Nu
11056	Cires - (Prunus avium)	40	8	4	Batran	Buna	Nu
11453	Cires - (Prunus avium)	24	7	5	Matur	Foarte buna	Nu
11455	Cires - (Prunus avium)	40	8	4	Batran	Buna	Nu
11051	Mar - (Malus Domestica, Sylvestris)	12	3	2	Matur	Foarte buna	Nu
11452	Nuc comun - (Juglans regia)	9	4	1	Tanar	Buna	Nu
7355	Par - (Pyrus communis, pyrastrer)	3	3	1	Tanar plantat	Foarte buna	Nu
7354	Prun - (Prunus domestica)	6	3	1	Tanar	Foarte buna	Nu

- Arbori: 10 / Arbusti: 0
- Lungime gard viu: 0 m
- Suprafata gard viu: 0 mp

8. DOCUMENTE EMISE CU PRIVIRE LA TERENUL SPATIU VERDE SI CONSTRUCTIILE EXISTENTE:

Data realizarii: 19.01.2025

Data actualizarii:



Judetul: Iasi  
 Localitatea: Pascani  
 SIRUTA: 95408  
 Identificator imobil: 24

Nr. cadastral imobil:  
 Nr. carte funciara: 66869  
 Suprafata imobil: 1081 mp

Cod zona valorica:  
 Cod zona protejata:  
 Cod postal:

## FISA SPATIULUI VERDE

### 1. SCHITA AMPLASAMENTULUI TERENULUI SPATIU VERDE:



### 2. DENUMIRE OBIECTIV: Caminul Cultural Blagesti, Str. Avram Iancu, Sat Blagesti

### 3. DATE DESPRE TERENUL SPATIU VERDE:

Nr. crt.	Proprietar/ Detinator spatiu verde	Tip proprietate	Mod administrare	Categorie de folosinta	Reglementare urbanistica	Suprafata masurata [mp]		Total teren [mp]	Observatii
						Teren exclusiv	Teren indiviz.		
1	Mun. Pascani	L	A	SV		269	0	269	
2	Mun. Pascani	L	A	CO		443	0	443	
3	Mun. Pascani	L	A	CC		252	0	252	
4	Mun. Pascani	L	A	CC		11	0	11	
5	Mun. Pascani	L	A	TD		106	0	106	
Total teren								1081	

### 4. CENTRALIZATOR SUPRAFETE:

Nr. crt.	Categorie de folosinta	Descriere	Suprafata [mp]	Procent [%]
1	CC	Curti	263	24.3
2	CO	Constructii	443	41.02
3	SV	Spatiu verde	269	24.88
4	TD	Terenuri degradate	106	9.8
Total teren			1081	100
din care zona verde (SV + AF + ZC + PD)			269	24.88

5. DATE PRIVIND CONSTRUCTIILE EXISTENTE PE TERENUL SPATIU VERDE:

Proprietar/ Detinator constructii	Tip proprietate	Mod de administrare	Nr. corp constructie	Cod grupa destinatie	Suprafata construita la sol [mp]	Observatii
Mun. Pascani	L	A	C1	CAS	443	
Total suprafata ocupata din terenul spatiu verde					443	

6. ECHIPAREA EDILITARA A TERENULUI: n/a

7. DATE PRIVIND VEGETATIA EXISTENTA PE TERENUL SPATIU VERDE:

Nr. identif.	Specia	Diametru [cm]	Inaltime [m]	Coronament [m]	Varsta	Viabilitate	Ocrotit
10243	Corcodus - (Prunus cerasifera)	6	4	1	Tanar	Buna	Nu

- Arbori: 1 / Arbusti: 0
- Lungime gard viu: 0 m
- Suprafata gard viu: 0 mp

8. DOCUMENTE EMISE CU PRIVIRE LA TERENUL SPATIU VERDE SI CONSTRUCTIILE EXISTENTE:

Data realizarii: 19.01.2025

Data actualizarii:



Judetul: Iasi  
 Localitatea: Pascani  
 SIRUTA: 95408  
 Identificator imobil: 25

Nr. cadastral imobil:  
 Nr. carte funciara: 64989  
 Suprafata imobil: 1073 mp

Cod zona valorica:  
 Cod zona protejata:  
 Cod postal:

## FISA SPATIULUI VERDE

### 1. SCHITA AMPLASAMENTULUI TERENULUI SPATIU VERDE:



### 2. DENUMIRE OBIECTIV: Caminul Cultural Gastesti, Str. Gastesti, Nr. 7, Sat Gastesti

### 3. DATE DESPRE TERENUL SPATIU VERDE:

Nr. crt.	Proprietar/ Detinator spatiu verde	Tip proprietate	Mod administrare	Categorie de folosinta	Reglementare urbanistica	Suprafata masurata [mp]		Total teren [mp]	Observatii
						Teren exclusiv	Teren indiviz.		
1	Mun. Pascani	L	A	SV		751	0	751	
2	Mun. Pascani	L	A	SV		20	0	20	
3	Mun. Pascani	L	A	CO		189	0	189	
4	Mun. Pascani	L	A	CO		30	0	30	
5	Mun. Pascani	L	A	AP		83	0	83	
Total teren								1073	

### 4. CENTRALIZATOR SUPRAFETE:

Nr. crt.	Categorie de folosinta	Descriere	Suprafata [mp]	Procent [%]
1	AP	Acces pietonal	83	7.74
2	CO	Constructii	219	20.45
3	SV	Spatiu verde	771	71.81
Total teren			1073	100
din care zona verde (SV + AF + ZC + PD)			771	71.81

### 5. DATE PRIVIND CONSTRUCTIILE EXISTENTE PE TERENUL SPATIU VERDE:

Proprietar/ Detinator constructii	Tip proprietate	Mod de administrare	Nr. corp constructie	Cod grupa destinatie	Suprafata construita la sol [mp]	Observatii
Mun. Pascani	L	A	C1	CAS	189	
Mun. Pascani	L	A	C2	CA	30	
Total suprafata ocupata din terenul spatiu verde					219	

6. ECHIPAREA EDILITARA A TERENULUI: n/a

7. DATE PRIVIND VEGETATIA EXISTENTA PE TERENUL SPATIU VERDE:

Nr. identif.	Specia	Diametru [cm]	Inaltime [m]	Coronament [m]	Varsta	Viabilitate	Ocrotit
9143	Cires - (Prunus avium)	12	5	2	Tanar	Foarte buna	Nu
9147	Cires - (Prunus avium)	5	3	1	Tanar plantat	Foarte buna	Nu
9144	Corcodus - (Prunus cerasifera)	14	3	2	Matur	Foarte buna	Nu
9145	Corcodus - (Prunus cerasifera)	14	3	2	Matur	Foarte buna	Nu
9149	Dud - (Morus alba)	16	5	3	Matur	Foarte buna	Nu
9023	Nuc comun - (Juglans regia)	6	3	1	Tanar plantat	Foarte buna	Nu
9150	Prun - (Prunus domestica)	6	4	1	Tanar	Foarte buna	Nu
9151	Prun - (Prunus domestica)	6	4	1	Tanar	Foarte buna	Nu
9022	Tei pucios - (Tilia cordata)	35	8	3	Matur	Buna	Nu

- Arbori: 9 / Arbusti: 0
- Lungime gard viu: 0 m
- Suprafata gard viu: 0 mp

8. DOCUMENTE EMISE CU PRIVIRE LA TERENUL SPATIU VERDE SI CONSTRUCTIILE EXISTENTE:

Data realizarii: 19.01.2025

Data actualizarii:



Judetul: Iasi  
Localitatea: Pascani  
SIRUTA: 95408  
Identificator imobil: 26

Nr. cadastral imobil:  
Nr. carte funciara: 65012  
Suprafata imobil: 1591 mp

Cod zona valorica:  
Cod zona protejata:  
Cod postal:

## FISA SPATIULUI VERDE

### 1. SCHITA AMPLASAMENTULUI TERENULUI SPATIU VERDE:



### 2. DENUMIRE OBIECTIV: Casa de Cultura "Mihail Sadoveanu", Str. Moldovei, Nr. 2, Mun. Pascani

### 3. DATE DESPRE TERENUL SPATIU VERDE:

Nr. crt.	Proprietar/ Detinator spatiu verde	Tip proprietate	Mod administrare	Categorie de folosinta	Reglementare urbanistica	Suprafata masurata [mp]		Total teren [mp]	Observatii
						Teren exclusiv	Teren indiviz.		
1	Mun. Pascani	L	A	CO		1154	0	1154	
2	Mun. Pascani	L	A	CC		437	0	437	
Total teren								1591	

### 4. CENTRALIZATOR SUPRAFETE:

Nr. crt.	Categorie de folosinta	Descriere	Suprafata [mp]	Procent [%]
1	CC	Curti	437	27.48
2	CO	Constructii	1154	72.52
Total teren			1591	100
din care zona verde (SV + AF + ZC + PD)			0	0

### 5. DATE PRIVIND CONSTRUCTIILE EXISTENTE PE TERENUL SPATIU VERDE:

Proprietar/ Detinator constructii	Tip proprietate	Mod de administrare	Nr. corp constructie	Cod grupa destinatie	Suprafata construita la sol [mp]	Observatii
Mun. Pascani	L	A	C1	CAS	1154	
Total suprafata ocupata din terenul spatiu verde					1154	

6. ECHIPAREA EDILITARA A TERENULUI: n/a

7. DATE PRIVIND VEGETATIA EXISTENTA PE TERENUL SPATIU VERDE:

Nr. identif.	Specia	Diametru [cm]	Inaltime [m]	Coronament [m]	Varsta	Viabilitate	Ocrotit
6786	Tei pucios - (Tilia cordata)	65	15	6	Batran	Buna	Nu

- Arbori: 1 / Arbusti: 0
- Lungime gard viu: 0 m
- Suprafata gard viu: 0 mp

8. DOCUMENTE EMISE CU PRIVIRE LA TERENUL SPATIU VERDE SI CONSTRUCTIILE EXISTENTE:

Data realizarii: 19.01.2025

Data actualizarii:



Judetul: Iasi  
 Localitatea: Pascani  
 SIRUTA: 95408  
 Identificator imobil: 27

Nr. cadastral imobil:  
 Nr. carte funciara:  
 Suprafata imobil: 412 mp

Cod zona valorica:  
 Cod zona protejata:  
 Cod postal:

## FISA SPATIULUI VERDE

### 1. SCHITA AMPLASAMENTULUI TERENULUI SPATIU VERDE:



### 2. DENUMIRE OBIECTIV: Casa Sociala Sodomeni, Str. 13 Decembrie, Sat Bosteni-Sodomeni

### 3. DATE DESPRE TERENUL SPATIU VERDE:

Nr. crt.	Proprietar/ Detinator spatiu verde	Tip proprietate	Mod administrare	Categorie de folosinta	Reglementare urbanistica	Suprafata masurata [mp]		Total teren [mp]	Observatii
						Teren exclusiv	Teren indiviz.		
1	Mun. Pascani	L	A	SV		30	0	30	
2	Mun. Pascani	L	A	CO		228	0	228	
3	Mun. Pascani	L	A	CC		149	0	149	
4	Mun. Pascani	L	A	CC		5	0	5	
Total teren								412	

### 4. CENTRALIZATOR SUPRAFETE:

Nr. crt.	Categorie de folosinta	Descriere	Suprafata [mp]	Procent [%]
1	CC	Curti	155	37.46
2	CO	Constructii	228	55.19
3	SV	Spatiu verde	30	7.35
Total teren			412	100
din care zona verde (SV + AF + ZC + PD)			30	7.35

### 5. DATE PRIVIND CONSTRUCTIILE EXISTENTE PE TERENUL SPATIU VERDE:



Proprietar/ Detinator constructii	Tip proprietate	Mod de administrare	Nr. corp constructie	Cod grupa destinatie	Suprafata construita la sol [mp]	Observatii
Mun. Pascani	L	A	C1	CAS	228	
Total suprafata ocupata din terenul spatiu verde					228	

6. ECHIPAREA EDILITARA A TERENULUI: n/a

7. DATE PRIVIND VEGETATIA EXISTENTA PE TERENUL SPATIU VERDE:

Nr. identif.	Specia	Diametru [cm]	Inaltime [m]	Coronament [m]	Varsta	Viabilitate	Ocrotit
8747	Cires - (Prunus avium)	7	5	1	Tanar	Foarte buna	Nu
288	Molid argintiu - (Picea Pungens)	20	6	3	Matur	Foarte buna	Nu
290	Tuie - (Thuja occidentalis)	22	6	1	Batran	Foarte buna	Nu
291	Tuie - (Thuja occidentalis)	22	6	1	Batran	Foarte buna	Nu
293	Tuie - (Thuja occidentalis)	16	5	1	Matur	Foarte buna	Nu

- Arbori: 5 / Arbusti: 0
- Lungime gard viu: 0 m
- Suprafata gard viu: 0 mp

8. DOCUMENTE EMISE CU PRIVIRE LA TERENUL SPATIU VERDE SI CONSTRUCTIILE EXISTENTE:

Data realizarii: 19.01.2025

Data actualizarii:



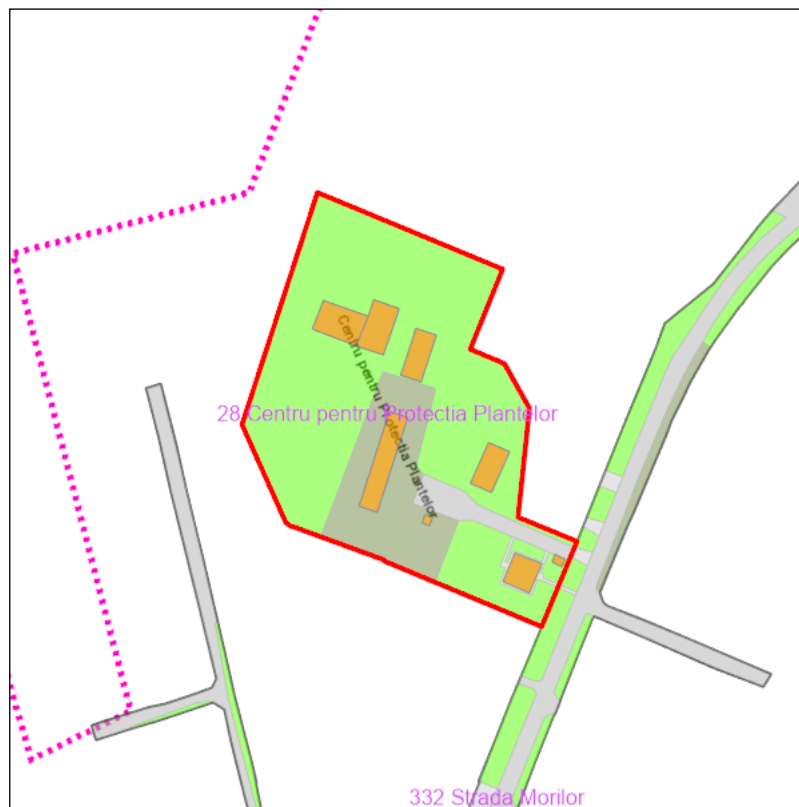
Judetul: Iasi  
Localitatea: Pascani  
SIRUTA: 95408  
Identificator imobil: 28

Nr. cadastral imobil:  
Nr. carte funciara: 62821, 62822, 62823  
Suprafata imobil: 13266 mp

Cod zona valorica:  
Cod zona protejata:  
Cod postal:

## FISA SPATIULUI VERDE

### 1. SCHITA AMPLASAMENTULUI TERENULUI SPATIU VERDE:



### 2. DENUMIRE OBIECTIV: Centru pentru Protectia Plantelor, Str. Morilor, Nr. 14, Mun. Pascani

### 3. DATE DESPRE TERENUL SPATIU VERDE:

Nr. crt.	Proprietar/ Detinator spatiu verde	Tip proprietate	Mod administrare	Categorie de folosinta	Reglementare urbanistica	Suprafata masurata [mp]		Total teren [mp]	Observatii
						Teren exclusiv	Teren indiviz.		
1	Mun. Pascani	L	A	SV		8266	0	8266	
2	Mun. Pascani	L	A	SV		924	0	924	
3	Mun. Pascani	L	A	SV		72	0	72	
4	Mun. Pascani	L	A	SV		73	0	73	
5	Mun. Pascani	L	A	CO		235	0	235	
6	Mun. Pascani	L	A	CO		303	0	303	
7	Mun. Pascani	L	A	CO		12	0	12	
8	Mun. Pascani	L	A	CO		144	0	144	
9	Mun. Pascani	L	A	CO		14	0	14	
10	Mun. Pascani	L	A	CO		213	0	213	
11	Mun. Pascani	L	A	CO		165	0	165	
12	Mun. Pascani	L	A	CO		162	0	162	
13	Mun. Pascani	L	A	DR		525	0	525	
14	Mun. Pascani	L	A	TD		2079	0	2079	
15	Mun. Pascani	L	A	AP		78	0	78	
Total teren								13266	

### 4. CENTRALIZATOR SUPRAFETE:

Nr. crt.	Categorie de folosinta	Descriere	Suprafata [mp]	Procent [%]
1	AP	Acces pietonal	78	0.59
2	CO	Constructii	1248	9.41
3	DR	Drumuri	525	3.96
4	SV	Spatiu verde	9336	70.38
5	TD	Terenuri degradate	2079	15.67
Total teren			13266	100
din care zona verde (SV + AF + ZC + PD)			9336	70.38

#### 5. DATE PRIVIND CONSTRUCTIILE EXISTENTE PE TERENUL SPATIU VERDE:

Proprietar/ Detinator constructii	Tip proprietate	Mod de administrare	Nr. corp constructie	Cod grupa destinatie	Suprafata construita la sol [mp]	Observatii
Mun. Pascani	L	A	C1	CA	303	
Mun. Pascani	L	A	C2	CA	235	
Mun. Pascani	L	A	C3	CA	213	
Mun. Pascani	L	A	C4	CA	165	
Mun. Pascani	L	A	C5	CA	162	
Mun. Pascani	L	A	C6	CAS	144	
Mun. Pascani	L	A	C7	CA	14	
Mun. Pascani	L	A	C8	CA	12	
Total suprafata ocupata din terenul spatiu verde					1248	

#### 6. ECHIPAREA EDILITARA A TERENULUI: n/a

#### 7. DATE PRIVIND VEGETATIA EXISTENTA PE TERENUL SPATIU VERDE:

Nr. identif.	Specia	Diametru [cm]	Inaltime [m]	Coronament [m]	Varsta	Viabilitate	Ocrotit
11041	Catalpa - (Catalpa bignonioides)	9	4	2	Tanar	Foarte buna	Nu
11042	Catalpa - (Catalpa bignonioides)	5	3	1	Tanar plantat	Foarte buna	Nu
11363	Catalpa - (Catalpa bignonioides)	9	4	2	Tanar	Foarte buna	Nu
11364	Catalpa - (Catalpa bignonioides)	9	4	2	Tanar	Foarte buna	Nu
263	Cires - (Prunus avium)	20	11	5	Matur	Foarte buna	Nu
11375	Cires - (Prunus avium)	28	11	5	Matur	Buna	Nu
11377	Cires - (Prunus avium)	16	9	3	Matur	Foarte buna	Nu
11379	Cires - (Prunus avium)	20	11	5	Matur	Foarte buna	Nu
11402	Cires - (Prunus avium)	26	9	4	Matur	Necoresp.	Nu
11367	Corcodus - (Prunus cerasifera)	14	5	3	Matur	Foarte buna	Nu
11043	Mar - (Malus Domestica, Sylvestris)	16	8	3	Matur	Foarte buna	Nu
11045	Mar - (Malus Domestica, Sylvestris)	18	5	3	Matur	Buna	Nu
11384	Mar - (Malus Domestica, Sylvestris)	18	5	3	Matur	Buna	Nu
11386	Mar - (Malus Domestica, Sylvestris)	18	5	3	Matur	Buna	Nu
11387	Mar - (Malus Domestica, Sylvestris)	18	5	3	Matur	Buna	Nu
11388	Mar - (Malus Domestica, Sylvestris)	18	5	3	Matur	Buna	Nu
11389	Mar - (Malus Domestica, Sylvestris)	18	5	3	Matur	Buna	Nu
11390	Mar - (Malus Domestica, Sylvestris)	18	5	3	Matur	Buna	Nu
11391	Mar - (Malus Domestica, Sylvestris)	18	5	3	Matur	Buna	Nu
11392	Mar - (Malus Domestica, Sylvestris)	18	5	3	Matur	Buna	Nu
11393	Mar - (Malus Domestica, Sylvestris)	18	5	3	Matur	Buna	Nu
11394	Mar - (Malus Domestica, Sylvestris)	18	5	3	Matur	Buna	Nu
11395	Mar - (Malus Domestica, Sylvestris)	18	5	3	Matur	Buna	Nu
11396	Mar - (Malus Domestica, Sylvestris)	18	5	3	Matur	Buna	Nu
11397	Mar - (Malus Domestica, Sylvestris)	18	5	3	Matur	Buna	Nu
11398	Mar - (Malus Domestica, Sylvestris)	18	5	3	Matur	Buna	Nu
11399	Mar - (Malus Domestica, Sylvestris)	18	5	3	Matur	Buna	Nu
11400	Mar - (Malus Domestica, Sylvestris)	18	5	3	Matur	Buna	Nu
11401	Mar - (Malus Domestica, Sylvestris)	18	5	3	Matur	Buna	Nu
11357	Mesteacan - (Betula pendula)	8	5	2	Tanar	Foarte buna	Nu
11358	Mesteacan - (Betula pendula)	8	7	2	Tanar	Foarte buna	Nu

Nr. identif.	Specia	Diametru [cm]	Inaltime [m]	Coronament [m]	Varsta	Viabilitate	Ocrotit
11360	Mesteacan - (Betula pendula)	8	7	2	Tanar	Foarte buna	Nu
11361	Mesteacan - (Betula pendula)	8	7	2	Tanar	Foarte buna	Nu
11362	Mesteacan - (Betula pendula)	8	7	2	Tanar	Foarte buna	Nu
11044	Molid comun - (Picea Abies)	28	14	4	Matur	Buna	Nu
11382	Molid comun - (Picea Abies)	26	14	4	Matur	Buna	Nu
261	Nuc comun - (Juglans regia)	35	12	6	Matur	Buna	Nu
11403	Nuc comun - (Juglans regia)	40	12	6	Matur	Acceptabila	Nu
262	Plop euroamerican (Canadian) - (Populus euroamericana)	16	9	3	Tanar	Buna	Nu
11370	Tuie - (Thuja occidentalis)	10	2	1	Matur	Buna	Nu
11371	Tuie - (Thuja occidentalis)	10	2	1	Matur	Buna	Nu
11372	Tuie - (Thuja occidentalis)	10	2	1	Matur	Buna	Nu

- Arbori: 42 / Arbusti: 0
- Lungime gard viu: 0 m
- Suprafata gard viu: 0 mp

8. DOCUMENTE EMISE CU PRIVIRE LA TERENUL SPATIU VERDE SI CONSTRUCTIILE EXISTENTE:

Data realizarii: 19.01.2025

Data actualizarii:



Judetul: Iasi  
 Localitatea: Pascani  
 SIRUTA: 95408  
 Identificator imobil: 29

Nr. cadastral imobil:  
 Nr. carte funciara: 65352  
 Suprafata imobil: 2204 mp

Cod zona valorica:  
 Cod zona protejata:  
 Cod postal:

## FISA SPATIULUI VERDE

### 1. SCHITA AMPLASAMENTULUI TERENULUI SPATIU VERDE:



2. DENUMIRE OBIECTIV: Centrul de Plasament "Sfantul Stelian", Str. Mihail Kogalniceanu, Nr. 2, Mun. Pascani

### 3. DATE DESPRE TERENUL SPATIU VERDE:

Nr. crt.	Proprietar/ Detinator spatiu verde	Tip proprietate	Mod administrare	Categorie de folosinta	Reglementare urbanistica	Suprafata masurata [mp]		Total teren [mp]	Observatii
						Teren exclusiv	Teren indiviz.		
1	Jud. Iasi	L	A	SV		860	0	860	
2	Jud. Iasi	L	A	SV		39	0	39	
3	Jud. Iasi	L	A	SV		16	0	16	
4	Jud. Iasi	L	A	CO		351	0	351	
5	Jud. Iasi	L	A	CO		32	0	32	
6	Jud. Iasi	L	A	CC		27	0	27	
7	Jud. Iasi	L	A	CC		26	0	26	
8	Jud. Iasi	L	A	AP		853	0	853	
Total teren								2204	

### 4. CENTRALIZATOR SUPRAFETE:

Nr. crt.	Categorie de folosinta	Descriere	Suprafata [mp]	Procent [%]
1	AP	Acces pietonal	853	38.69
2	CC	Curti	53	2.41
3	CO	Constructii	383	17.39
4	SV	Spatiu verde	915	41.5

Nr. crt.	Categorie de folosinta	Descriere	Suprafata [mp]	Procent [%]
Total teren			2204	100
din care zona verde (SV + AF + ZC + PD)			915	41.5

#### 5. DATE PRIVIND CONSTRUCTIILE EXISTENTE PE TERENUL SPATIU VERDE:

Proprietar/ Detinator constructii	Tip proprietate	Mod de administrare	Nr. corp constructie	Cod grupa destinatie	Suprafata construita la sol [mp]	Observatii
Jud. Iasi	L	A	C1	CAS	351	
Jud. Iasi	L	A	C2	CIE	32	
Total suprafata ocupata din terenul spatiu verde					383	

#### 6. ECHIPAREA EDILITARA A TERENULUI: n/a

#### 7. DATE PRIVIND VEGETATIA EXISTENTA PE TERENUL SPATIU VERDE:

Nr. identif.	Specia	Diametru [cm]	Inaltime [m]	Coronament [m]	Varsta	Viabilitate	Ocrotit
3347	Artar american - (Acer negundo)	9	5	2	Tanar	Foarte buna	Nu
3511	Artar american - (Acer negundo)	16	5	2	Matur	Buna	Nu
3304	Castan salbatic - (Aesculus hippocastanum)	28	9	4	Matur	Buna	Nu
3342	Cires - (Prunus avium)	26	8	4	Matur	Foarte buna	Nu
3344	Cires - (Prunus avium)	20	8	3	Matur	Foarte buna	Nu
3518	Molid comun - (Picea Abies)	12	4	1	Tanar	Foarte buna	Nu
3517	Par - (Pyrus communis, pyraster)	8	4	1	Tanar	Foarte buna	Nu
3310	Pin strob [5] - (Pinus strobus)	30	14	3	Matur	Foarte buna	Nu
3516	Prun - (Prunus domestica)	20	5	3	Matur	Foarte buna	Nu
3307	Tei pucios - (Tilia cordata)	26	9	3	Matur	Buna	Nu
3315	Tei pucios - (Tilia cordata)	35	11	5	Matur	Buna	Nu
3505	Tei pucios - (Tilia cordata)	26	10	3	Matur	Buna	Nu
3506	Tei pucios - (Tilia cordata)	24	10	2	Matur	Buna	Nu
3301	Visin - (Prunus cerasus)	5	3	1	Tanar plantat	Foarte buna	Nu
3317	Visin - (Prunus cerasus)	18	4	3	Matur	Buna	Nu
3365	Visin - (Prunus cerasus)	14	4	3	Matur	Foarte buna	Nu
3366	Visin - (Prunus cerasus)	16	4	3	Matur	Foarte buna	Nu
11804	Visin - (Prunus cerasus)	5	2	1	Tanar plantat	Buna	Nu

- Arbori: 18 / Arbusti: 0
- Lungime gard viu: 0 m
- Suprafata gard viu: 0 mp

#### 8. DOCUMENTE EMISE CU PRIVIRE LA TERENUL SPATIU VERDE SI CONSTRUCTIILE EXISTENTE:

Data realizarii: 19.01.2025

Data actualizarii:



Judetul: Iasi  
 Localitatea: Pascani  
 SIRUTA: 95408  
 Identificator imobil: 30

Nr. cadastral imobil:  
 Nr. carte funciara:  
 Suprafata imobil: 8679 mp

Cod zona valorica:  
 Cod zona protejata:  
 Cod postal:

## FISA SPATIULUI VERDE

### 1. SCHITA AMPLASAMENTULUI TERENULUI SPATIU VERDE:



### 2. DENUMIRE OBIECTIV: Cimitirul Blagesti, Str. Eternitatii, Sat Blagesti

### 3. DATE DESPRE TERENUL SPATIU VERDE:

Nr. crt.	Proprietar/ Detinator spatiu verde	Tip proprietate	Mod administrare	Categorie de folosinta	Reglementare urbanistica	Suprafata masurata [mp]		Total teren [mp]	Observatii
						Teren exclusiv	Teren indiviz.		
1	Mun. Pascani	L	A	SV		739	0	739	
2	Mun. Pascani	L	A	SV		36	0	36	
3	Mun. Pascani	L	A	SV		93	0	93	
4	Mun. Pascani	L	A	SV		245	0	245	
5	Mun. Pascani	L	A	SV		214	0	214	
6	Mun. Pascani	L	A	SV		25	0	25	
7	Mun. Pascani	L	A	CO		142	0	142	
8	Mun. Pascani	L	A	CO		18	0	18	
9	Mun. Pascani	L	A	CO		223	0	223	
10	Mun. Pascani	L	A	CO		24	0	24	
11	Mun. Pascani	L	A	CI		5238	0	5238	
12	Mun. Pascani	L	A	CI		703	0	703	
13	Mun. Pascani	L	A	AP		979	0	979	
Total teren								8679	

### 4. CENTRALIZATOR SUPRAFETE:

Nr. crt.	Categorie de folosinta	Descriere	Suprafata [mp]	Procent [%]
1	AP	Acces pietonal	979	11.28
2	CI	Cimitire	5941	68.46
3	CO	Constructii	407	4.69
4	SV	Spatiu verde	1352	15.58
Total teren			8679	100
din care zona verde (SV + AF + ZC + PD)			1352	15.58

#### 5. DATE PRIVIND CONSTRUCTIILE EXISTENTE PE TERENUL SPATIU VERDE:

Proprietar/ Detinator constructii	Tip proprietate	Mod de administrare	Nr. corp constructie	Cod grupa destinatie	Suprafata construita la sol [mp]	Observatii
Mun. Pascani	L	A	C1	CAS	223	
Mun. Pascani	L	A	C2	CAS	142	
Mun. Pascani	L	A	C3	CA	24	
Mun. Pascani	L	A	C4	CA	18	
Total suprafata ocupata din terenul spatiu verde					407	

#### 6. ECHIPAREA EDILITARA A TERENULUI: n/a

#### 7. DATE PRIVIND VEGETATIA EXISTENTA PE TERENUL SPATIU VERDE:

Nr. identif.	Specia	Diametru [cm]	Inaltime [m]	Coronament [m]	Varsta	Viabilitate	Ocrotit
9731	Corcodus - (Prunus cerasifera)	8	4	2	Tanar	Foarte buna	Nu
9836	Ienupar comun - (Juniperus communis)	6	3	1	---	Foarte buna	Nu
9816	Mar - (Malus Domestica, Sylvestris)	24	7	3	Batran	Buna	Nu
9714	Molid comun - (Picea Abies)	24	16	3	Matur	Buna	Nu
9792	Molid comun - (Picea Abies)	40	15	5	Matur	Buna	Nu
9832	Molid comun - (Picea Abies)	26	12	3	Matur	Buna	Nu
9788	Nuc comun - (Juglans regia)	45	11	7	Batran	Buna	Nu
9793	Par - (Pyrus communis, pyraster)	35	8	3	Batran	Buna	Nu
9817	Par - (Pyrus communis, pyraster)	24	7	3	Batran	Buna	Nu
9821	Par - (Pyrus communis, pyraster)	16	4	2	Matur	Buna	Nu
9826	Par - (Pyrus communis, pyraster)	30	10	3	Batran	Buna	Nu
9718	Prun - (Prunus domestica)	22	6	2	Batran	Buna	Nu
9719	Prun - (Prunus domestica)	22	6	2	Batran	Buna	Nu
9720	Prun - (Prunus domestica)	22	6	2	Batran	Buna	Nu
9721	Prun - (Prunus domestica)	22	6	2	Batran	Buna	Nu
9722	Prun - (Prunus domestica)	22	6	2	Batran	Buna	Nu
9723	Prun - (Prunus domestica)	22	6	2	Batran	Buna	Nu
9813	Prun - (Prunus domestica)	18	6	2	Matur	Buna	Nu
9814	Prun - (Prunus domestica)	16	7	2	Matur	Buna	Nu
9819	Prun - (Prunus domestica)	16	6	2	Matur	Buna	Nu
9724	Salcam - (Robinia pseudoacacia)	14	10	2	Tanar	Buna	Nu
9725	Salcam - (Robinia pseudoacacia)	14	10	2	Tanar	Buna	Nu
9789	Salcam - (Robinia pseudoacacia)	14	10	2	Tanar	Buna	Nu
9797	Salcam - (Robinia pseudoacacia)	26	12	4	Matur	Buna	Nu
9822	Salcam - (Robinia pseudoacacia)	16	11	3	Tanar	Foarte buna	Nu
9711	Tei pucios - (Tilia cordata)	55	16	6	Batran	Buna	Nu
9815	Tei pucios - (Tilia cordata)	65	12	7	Batran	Buna	Nu
9726	Tuie - (Thuja occidentalis)	3	1	1	Tanar plantat	Foarte buna	Nu
9727	Tuie - (Thuja occidentalis)	5	2	1	Tanar	Foarte buna	Nu
9728	Tuie - (Thuja occidentalis)	2	1	1	Tanar plantat	Buna	Nu
9729	Tuie - (Thuja occidentalis)	2	1	1	Tanar plantat	Foarte buna	Nu
9730	Tuie - (Thuja occidentalis)	5	2	1	Tanar	Foarte buna	Nu
9790	Tuie - (Thuja occidentalis)	5	2	1	Tanar	Foarte buna	Nu
9798	Tuie - (Thuja occidentalis)	22	7	1	Batran	Buna	Nu
9799	Tuie - (Thuja occidentalis)	18	7	1	Matur	Buna	Nu
9800	Tuie - (Thuja occidentalis)	12	5	1	Matur	Foarte buna	Nu
9833	Tuie - (Thuja occidentalis)	16	6	1	Matur	Foarte buna	Nu



Nr. identif.	Specia	Diametru [cm]	Inaltime [m]	Coronament [m]	Varsta	Viabilitate	Ocrotit
9835	Tuie - (Thuja occidentalis)	16	6	1	Matur	Foarte buna	Nu
265	Visin - (Prunus cerasus)	14	6	3	Matur	Foarte buna	Nu
9795	Visin - (Prunus cerasus)	22	7	4	Matur	Buna	Nu
9796	Visin - (Prunus cerasus)	18	5	4	Matur	Buna	Nu
9802	Visin - (Prunus cerasus)	14	5	4	Matur	Foarte buna	Nu
9828	Visin - (Prunus cerasus)	16	7	4	Matur	Foarte buna	Nu
9829	Visin - (Prunus cerasus)	20	7	4	Matur	Buna	Nu
9830	Visin - (Prunus cerasus)	24	6	5	Matur	Buna	Nu
9831	Visin - (Prunus cerasus)	24	7	5	Matur	Buna	Nu
9837	Visin - (Prunus cerasus)	14	5	4	Matur	Foarte buna	Nu
9839	Visin - (Prunus cerasus)	14	5	4	Matur	Foarte buna	Nu

- Arbori: 47 / Arbusti: 1
- Lungime gard viu: 0 m
- Suprafata gard viu: 0 mp

8. DOCUMENTE EMISE CU PRIVIRE LA TERENUL SPATIU VERDE SI CONSTRUCTIILE EXISTENTE:

Data realizarii: 19.01.2025

Data actualizarii:



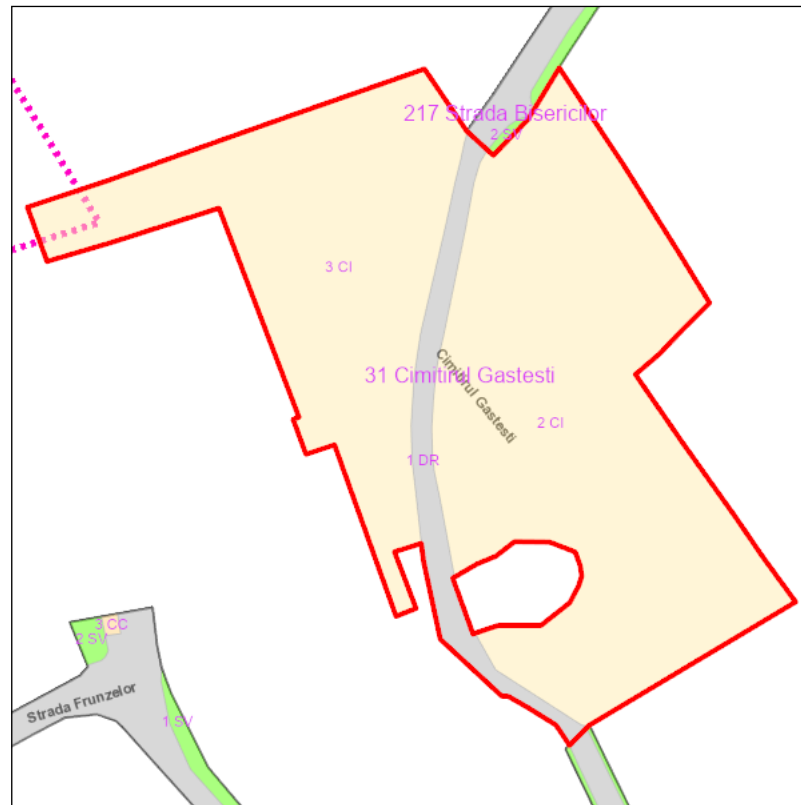
Judetul: Iasi  
 Localitatea: Pascani  
 SIRUTA: 95408  
 Identificator imobil: 31

Nr. cadastral imobil:  
 Nr. carte funciara: 69347, 69164, 69637,  
 69154, 69215  
 Suprafata imobil: 8860 mp

Cod zona valorica:  
 Cod zona protejata:  
 Cod postal:

## FISA SPATIULUI VERDE

### 1. SCHITA AMPLASAMENTULUI TERENULUI SPATIU VERDE:



### 2. DENUMIRE OBIECTIV: Cimitirul Gastesti, Str. Bisericii, Sat Gastesti

### 3. DATE DESPRE TERENUL SPATIU VERDE:

Nr. crt.	Proprietar/ Detinator spatiu verde	Tip proprietate	Mod administrare	Categorie de folosinta	Reglementare urbanistica	Suprafata masurata [mp]		Total teren [mp]	Observatii
						Teren exclusiv	Teren indiviz.		
1	Mun. Pascani	L	A	DR		567	0	567	
2	Mun. Pascani	L	A	CI		5029	0	5029	
3	Mun. Pascani	L	A	CI		3265	0	3265	
Total teren								8860	

### 4. CENTRALIZATOR SUPRAFETE:

Nr. crt.	Categorie de folosinta	Descriere	Suprafata [mp]	Procent [%]
1	CI	Cimitire	8294	93.6
2	DR	Drumuri	567	6.4
Total teren			8860	100
din care zona verde (SV + AF + ZC + PD)			0	0

### 5. DATE PRIVIND CONSTRUCTIILE EXISTENTE PE TERENUL SPATIU VERDE:

Proprietar/ Detinator constructii	Tip proprietate	Mod de administrare	Nr. corp constructie	Cod grupa destinatie	Suprafata construita la sol [mp]	Observatii
Total suprafata ocupata din terenul spatiu verde					0	

6. ECHIPAREA EDILITARA A TERENULUI: n/a

7. DATE PRIVIND VEGETATIA EXISTENTA PE TERENUL SPATIU VERDE:

Nr. identif.	Specia	Diametru [cm]	Inaltime [m]	Coronament [m]	Varsta	Viabilitate	Ocrotit
9228	Castan salbatic - (Aesculus hippocastanum)	16	4	3	Tanar	Foarte buna	Nu
9040	Cires - (Prunus avium)	24	8	5	Matur	Foarte buna	Nu
9050	Cires - (Prunus avium)	45	9	2	Batran	Acceptabila	Nu
9274	Cires - (Prunus avium)	16	5	3	Matur	Foarte buna	Nu
9052	Ienupar comun - (Juniperus communis)	10	4	1	---	Foarte buna	Nu
9276	Molid comun - (Picea Abies)	30	9	4	Matur	Buna	Nu
9277	Molid comun - (Picea Abies)	22	9	4	Matur	Foarte buna	Nu
9278	Molid comun - (Picea Abies)	22	9	4	Matur	Foarte buna	Nu
9275	Prun - (Prunus domestica)	10	5	1	Matur	Foarte buna	Nu
9279	Salcam - (Robinia pseudoacacia)	14	6	2	Tanar	Buna	Nu
9285	Tei cu frunza mare - (Tilia platyphyllos)	8	4	2	Tanar plantat	Foarte buna	Nu
9273	Tei pucios - (Tilia cordata)	24	7	3	Matur	Buna	Nu
9282	Tuie - (Thuja occidentalis)	18	7	1	Matur	Foarte buna	Nu
9056	Visin - (Prunus cerasus)	18	5	4	Matur	Foarte buna	Nu
9280	Visin - (Prunus cerasus)	18	5	4	Matur	Foarte buna	Nu
9287	Visin - (Prunus cerasus)	12	4	2	Tanar	Foarte buna	Nu
9289	Visin - (Prunus cerasus)	20	5	4	Matur	Foarte buna	Nu
9291	Visin - (Prunus cerasus)	14	4	3	Matur	Foarte buna	Nu

- Arbori: 17 / Arbusti: 1
- Lungime gard viu: 0 m
- Suprafata gard viu: 0 mp

8. DOCUMENTE EMISE CU PRIVIRE LA TERENUL SPATIU VERDE SI CONSTRUCTIILE EXISTENTE:

Data realizarii: 19.01.2025

Data actualizarii:



Judetul: Iasi  
 Localitatea: Pascani  
 SIRUTA: 95408  
 Identificator imobil: 32

Nr. cadastral imobil:  
 Nr. carte funciara:  
 Suprafata imobil: 6957 mp

Cod zona valorica:  
 Cod zona protejata:  
 Cod postal:

## FISA SPATIULUI VERDE

### 1. SCHITA AMPLASAMENTULUI TERENULUI SPATIU VERDE:



### 2. DENUMIRE OBIECTIV: Cimitirul Lunca, Str. Mihai Viteazu, Sat Lunca

### 3. DATE DESPRE TERENUL SPATIU VERDE:

Nr. crt.	Proprietar/ Detinator spatiu verde	Tip proprietate	Mod administrare	Categorie de folosinta	Reglementare urbanistica	Suprafata masurata [mp]		Total teren [mp]	Observatii
						Teren exclusiv	Teren indiviz.		
1	Mun. Pascani	L	A	SV		131	0	131	
2	Mun. Pascani	L	A	SV		56	0	56	
3	Mun. Pascani	L	A	CO		20	0	20	
4	Mun. Pascani	L	A	CI		4664	0	4664	
5	Mun. Pascani	L	A	CI		1776	0	1776	
6	Mun. Pascani	L	A	AP		73	0	73	
7	Mun. Pascani	L	A	AP		19	0	19	
8	Mun. Pascani	L	A	AP		217	0	217	
Total teren								6957	

### 4. CENTRALIZATOR SUPRAFETE:

Nr. crt.	Categorie de folosinta	Descriere	Suprafata [mp]	Procent [%]
1	AP	Acces pietonal	309	4.44
2	CI	Cimitire	6440	92.58
3	CO	Constructii	20	0.29
4	SV	Spatiu verde	187	2.69

Nr. crt.	Categorie de folosinta	Descriere	Suprafata [mp]	Procent [%]
Total teren			6957	100
din care zona verde (SV + AF + ZC + PD)			187	2.69

#### 5. DATE PRIVIND CONSTRUCTIILE EXISTENTE PE TERENUL SPATIU VERDE:

Proprietar/ Detinator constructii	Tip proprietate	Mod de administrare	Nr. corp constructie	Cod grupa destinatie	Suprafata construita la sol [mp]	Observatii
Mun. Pascani	L	A	C1	CAS	20	
Total suprafata ocupata din terenul spatiu verde					20	

#### 6. ECHIPAREA EDILITARA A TERENULUI: n/a

#### 7. DATE PRIVIND VEGETATIA EXISTENTA PE TERENUL SPATIU VERDE:

Nr. identif.	Specia	Diametru [cm]	Inaltime [m]	Coronament [m]	Varsta	Viabilitate	Ocrotit
10412	Cires - (Prunus avium)	10	4	3	Tanar	Foarte buna	Nu
10406	Molid comun - (Picea Abies)	45	18	6	Batran	Buna	Nu
11760	Molid comun - (Picea Abies)	16	6	2	Tanar	Foarte buna	Nu
11761	Molid comun - (Picea Abies)	16	6	2	Tanar	Foarte buna	Nu
11762	Molid comun - (Picea Abies)	16	6	2	Tanar	Foarte buna	Nu
11763	Molid comun - (Picea Abies)	16	6	2	Tanar	Foarte buna	Nu
11764	Molid comun - (Picea Abies)	16	6	2	Tanar	Foarte buna	Nu
11765	Molid comun - (Picea Abies)	16	6	2	Tanar	Foarte buna	Nu
11766	Molid comun - (Picea Abies)	16	6	2	Tanar	Foarte buna	Nu
11767	Molid comun - (Picea Abies)	16	6	2	Tanar	Foarte buna	Nu
11768	Molid comun - (Picea Abies)	16	6	2	Tanar	Foarte buna	Nu
11769	Molid comun - (Picea Abies)	16	6	2	Tanar	Foarte buna	Nu
11770	Molid comun - (Picea Abies)	16	6	2	Tanar	Foarte buna	Nu
11771	Molid comun - (Picea Abies)	16	6	2	Tanar	Foarte buna	Nu
11772	Molid comun - (Picea Abies)	16	6	2	Tanar	Foarte buna	Nu
11773	Molid comun - (Picea Abies)	16	6	2	Tanar	Foarte buna	Nu
11774	Molid comun - (Picea Abies)	16	6	2	Tanar	Foarte buna	Nu
11775	Molid comun - (Picea Abies)	16	6	2	Tanar	Foarte buna	Nu
11776	Molid comun - (Picea Abies)	16	6	2	Tanar	Foarte buna	Nu
11777	Molid comun - (Picea Abies)	16	6	2	Tanar	Foarte buna	Nu
11778	Molid comun - (Picea Abies)	16	6	2	Tanar	Foarte buna	Nu
11779	Molid comun - (Picea Abies)	16	6	2	Tanar	Foarte buna	Nu
10413	Nuc comun - (Juglans regia)	18	5	4	Tanar	Foarte buna	Nu
10407	Tei pucios - (Tilia cordata)	40	12	5	Matur	Buna	Nu
10408	Tei pucios - (Tilia cordata)	40	12	5	Matur	Buna	Nu
10409	Tei pucios - (Tilia cordata)	40	12	5	Matur	Buna	Nu
10410	Tei pucios - (Tilia cordata)	40	12	5	Matur	Buna	Nu
10411	Tei pucios - (Tilia cordata)	65	12	7	Batran	Buna	Nu
10013	Tuie - (Thuja occidentalis)	16	4	1	Matur	Foarte buna	Nu
10014	Tuie - (Thuja occidentalis)	16	4	1	Matur	Buna	Nu
10402	Tuie - (Thuja occidentalis)	16	4	1	Matur	Foarte buna	Nu
10403	Tuie - (Thuja occidentalis)	16	4	1	Matur	Foarte buna	Nu
10404	Tuie - (Thuja occidentalis)	16	4	1	Matur	Foarte buna	Nu
10405	Tuie - (Thuja occidentalis)	16	4	1	Matur	Foarte buna	Nu
11713	Tuie - (Thuja occidentalis)	18	5	1	Matur	Foarte buna	Nu
11714	Tuie - (Thuja occidentalis)	18	5	1	Matur	Foarte buna	Nu
11715	Tuie - (Thuja occidentalis)	18	5	1	Matur	Foarte buna	Nu
11716	Tuie - (Thuja occidentalis)	18	5	1	Matur	Foarte buna	Nu
11717	Tuie - (Thuja occidentalis)	18	5	1	Matur	Foarte buna	Nu
11718	Tuie - (Thuja occidentalis)	18	5	1	Matur	Foarte buna	Nu
11719	Tuie - (Thuja occidentalis)	18	5	1	Matur	Foarte buna	Nu
11720	Tuie - (Thuja occidentalis)	18	5	1	Matur	Foarte buna	Nu
11721	Tuie - (Thuja occidentalis)	18	5	1	Matur	Foarte buna	Nu
11722	Tuie - (Thuja occidentalis)	18	5	1	Matur	Foarte buna	Nu

Nr. identif.	Specia	Diametru [cm]	Inaltime [m]	Coronament [m]	Varsta	Viabilitate	Ocrotit
11723	Tuie - (Thuja occidentalis)	18	5	1	Matur	Foarte buna	Nu
11724	Tuie - (Thuja occidentalis)	18	5	1	Matur	Foarte buna	Nu
11725	Tuie - (Thuja occidentalis)	18	5	1	Matur	Foarte buna	Nu
11726	Tuie - (Thuja occidentalis)	18	5	1	Matur	Foarte buna	Nu
11727	Tuie - (Thuja occidentalis)	18	5	1	Matur	Foarte buna	Nu
11728	Tuie - (Thuja occidentalis)	18	5	1	Matur	Foarte buna	Nu
11729	Tuie - (Thuja occidentalis)	18	5	1	Matur	Foarte buna	Nu
11730	Tuie - (Thuja occidentalis)	18	5	1	Matur	Foarte buna	Nu
11731	Tuie - (Thuja occidentalis)	18	5	1	Matur	Foarte buna	Nu
11732	Tuie - (Thuja occidentalis)	18	5	1	Matur	Foarte buna	Nu
11733	Tuie - (Thuja occidentalis)	18	5	1	Matur	Foarte buna	Nu
11734	Tuie - (Thuja occidentalis)	18	5	1	Matur	Foarte buna	Nu
11735	Tuie - (Thuja occidentalis)	18	5	1	Matur	Foarte buna	Nu
11736	Tuie - (Thuja occidentalis)	18	5	1	Matur	Foarte buna	Nu
11737	Tuie - (Thuja occidentalis)	18	5	1	Matur	Foarte buna	Nu
11738	Tuie - (Thuja occidentalis)	18	5	1	Matur	Foarte buna	Nu
11739	Tuie - (Thuja occidentalis)	18	5	1	Matur	Foarte buna	Nu
11740	Tuie - (Thuja occidentalis)	18	5	1	Matur	Foarte buna	Nu
11741	Tuie - (Thuja occidentalis)	18	5	1	Matur	Foarte buna	Nu
11742	Tuie - (Thuja occidentalis)	18	5	1	Matur	Foarte buna	Nu
11743	Tuie - (Thuja occidentalis)	18	5	1	Matur	Foarte buna	Nu
11744	Tuie - (Thuja occidentalis)	18	5	1	Matur	Foarte buna	Nu
11745	Tuie - (Thuja occidentalis)	18	5	1	Matur	Foarte buna	Nu
11746	Tuie - (Thuja occidentalis)	18	5	1	Matur	Foarte buna	Nu
11747	Tuie - (Thuja occidentalis)	18	5	1	Matur	Foarte buna	Nu
11748	Tuie - (Thuja occidentalis)	18	5	1	Matur	Foarte buna	Nu
11749	Tuie - (Thuja occidentalis)	18	5	1	Matur	Foarte buna	Nu
11750	Tuie - (Thuja occidentalis)	18	5	1	Matur	Foarte buna	Nu
11751	Tuie - (Thuja occidentalis)	18	5	1	Matur	Foarte buna	Nu
11752	Tuie - (Thuja occidentalis)	18	5	1	Matur	Foarte buna	Nu
11753	Tuie - (Thuja occidentalis)	18	5	1	Matur	Foarte buna	Nu
11754	Tuie - (Thuja occidentalis)	18	5	1	Matur	Foarte buna	Nu
11755	Tuie - (Thuja occidentalis)	18	5	1	Matur	Foarte buna	Nu
11756	Tuie - (Thuja occidentalis)	18	5	1	Matur	Foarte buna	Nu
11757	Tuie - (Thuja occidentalis)	18	5	1	Matur	Foarte buna	Nu
11758	Tuie - (Thuja occidentalis)	18	5	1	Matur	Foarte buna	Nu
11759	Tuie - (Thuja occidentalis)	18	5	1	Matur	Foarte buna	Nu

- Arbori: 81 / Arbusti: 0
- Lungime gard viu: 0 m
- Suprafata gard viu: 0 mp

8. DOCUMENTE EMISE CU PRIVIRE LA TERENUL SPATIU VERDE SI CONSTRUCTIILE EXISTENTE:

Data realizarii: 19.01.2025

Data actualizarii:



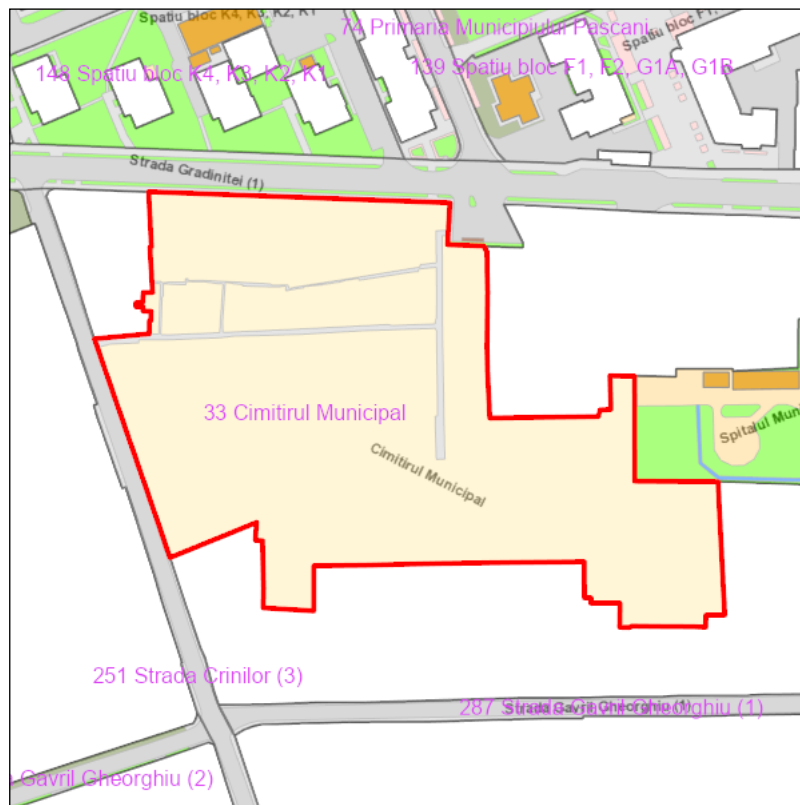
Judetul: Iasi  
 Localitatea: Pascani  
 SIRUTA: 95408  
 Identificator imobil: 33

Nr. cadastral imobil:  
 Nr. carte funciara: 65060  
 Suprafata imobil: 25653 mp

Cod zona valorica:  
 Cod zona protejata:  
 Cod postal:

## FISA SPATIULUI VERDE

### 1. SCHITA AMPLASAMENTULUI TERENULUI SPATIU VERDE:



### 2. DENUMIRE OBIECTIV: Cimitirul Municipal, Str. Gradinitei, Mun. Pascani

### 3. DATE DESPRE TERENUL SPATIU VERDE:

Nr. crt.	Proprietar/ Detinator spatiu verde	Tip proprietate	Mod administrare	Categorie de folosinta	Reglementare urbanistica	Suprafata masurata [mp]		Total teren [mp]	Observatii
						Teren exclusiv	Teren indiviz.		
1	Mun. Pascani	L	A	CI		19098	0	19098	
2	Mun. Pascani	L	A	CI		3738	0	3738	
3	Mun. Pascani	L	A	CI		97	0	97	
4	Mun. Pascani	L	A	CI		472	0	472	
5	Mun. Pascani	L	A	CI		1559	0	1559	
6	Mun. Pascani	L	A	AP		689	0	689	
Total teren								25653	

### 4. CENTRALIZATOR SUPRAFETE:

Nr. crt.	Categorie de folosinta	Descriere	Suprafata [mp]	Procent [%]
1	AP	Acces pietonal	689	2.69
2	CI	Cimitire	24964	97.31
Total teren			25653	100
din care zona verde (SV + AF + ZC + PD)			0	0

### 5. DATE PRIVIND CONSTRUCTIILE EXISTENTE PE TERENUL SPATIU VERDE:

Proprietar/ Detinator constructii	Tip proprietate	Mod de administrare	Nr. corp constructie	Cod grupa destinatie	Suprafata construita la sol [mp]	Observatii
Total suprafata ocupata din terenul spatiu verde					0	

## 6. ECHIPAREA EDILITARA A TERENULUI: n/a

## 7. DATE PRIVIND VEGETATIA EXISTENTA PE TERENUL SPATIU VERDE:

Nr. identif.	Specia	Diametru [cm]	Inaltime [m]	Coronament [m]	Varsta	Viabilitate	Ocrotit
11612	Biota - (Thuja orientalis)	14	5	2	Matur	Buna	Nu
11631	Biota - (Thuja orientalis)	16	4	2	Matur	Buna	Nu
11086	Catalpa - (Catalpa bignonioides)	14	5	4	Matur	Foarte buna	Nu
11632	Catalpa - (Catalpa bignonioides)	30	7	6	Matur	Foarte buna	Nu
11083	Cires - (Prunus avium)	9	4	2	Tanar	Buna	Nu
11084	Cires - (Prunus avium)	14	7	3	Matur	Foarte buna	Nu
11615	Cires - (Prunus avium)	20	7	3	Matur	Foarte buna	Nu
11616	Cires - (Prunus avium)	40	11	5	Batran	Foarte buna	Nu
11622	Cires - (Prunus avium)	18	7	4	Matur	Foarte buna	Nu
11085	Liliac - (Syringa vulgaris)	8	3	2	---	Foarte buna	Nu
11625	Liliac - (Syringa vulgaris)	8	3	2	---	Foarte buna	Nu
11620	Magnolie - (Magnolia sp)	26	7	5	Batran	Foarte buna	Nu
11082	Molid comun - (Picea Abies)	18	11	2	Tanar	Buna	Nu
11599	Molid comun - (Picea Abies)	28	15	5	Matur	Buna	Nu
11600	Molid comun - (Picea Abies)	28	15	3	Matur	Buna	Nu
11601	Molid comun - (Picea Abies)	18	13	2	Tanar	Buna	Nu
11602	Molid comun - (Picea Abies)	35	16	4	Matur	Buna	Nu
11603	Molid comun - (Picea Abies)	40	16	4	Matur	Buna	Nu
11608	Molid comun - (Picea Abies)	35	16	4	Matur	Buna	Nu
11609	Molid comun - (Picea Abies)	22	16	2	Matur	Buna	Nu
11614	Molid comun - (Picea Abies)	26	13	4	Matur	Buna	Nu
11618	Molid comun - (Picea Abies)	28	15	4	Matur	Buna	Nu
11624	Molid comun - (Picea Abies)	20	10	3	Matur	Foarte buna	Nu
11621	Nuc comun - (Juglans regia)	26	8	7	Matur	Foarte buna	Nu
11604	Paltin de munte - (Acer pseudoplatanus)	18	7	4	Tanar	Buna	Nu
11617	Tei pucios - (Tilia cordata)	22	8	4	Matur	Foarte buna	Nu
11619	Tei pucios - (Tilia cordata)	12	5	2	Tanar	Foarte buna	Nu
11623	Tei pucios - (Tilia cordata)	75	12	6	Batran	Buna	Nu
11626	Tei pucios - (Tilia cordata)	90	13	6	Batran	Buna	Nu
11627	Tei pucios - (Tilia cordata)	85	13	5	Batran	Buna	Nu
11628	Tei pucios - (Tilia cordata)	80	13	4	Batran	Buna	Nu
11629	Tei pucios - (Tilia cordata)	80	8	3	Batran	Acceptabila	Nu
11630	Tei pucios - (Tilia cordata)	30	11	4	Matur	Buna	Nu
11605	Tuie - (Thuja occidentalis)	30	7	2	Batran	Buna	Nu
11606	Tuie - (Thuja occidentalis)	30	7	2	Batran	Buna	Nu
11607	Tuie - (Thuja occidentalis)	20	7	2	Matur	Buna	Nu
11613	Visin - (Prunus cerasus)	6	3	2	Tanar	Buna	Nu
11634	Visin - (Prunus cerasus)	10	3	3	Tanar	Foarte buna	Nu
11635	Visin - (Prunus cerasus)	6	3	2	Tanar	Foarte buna	Nu

- Arbori: 37 / Arbusti: 2
- Lungime gard viu: 0 m
- Suprafata gard viu: 0 mp

## 8. DOCUMENTE EMISE CU PRIVIRE LA TERENUL SPATIU VERDE SI CONSTRUCTIILE EXISTENTE:



Data realizarii: 19.01.2025

Data actualizarii:



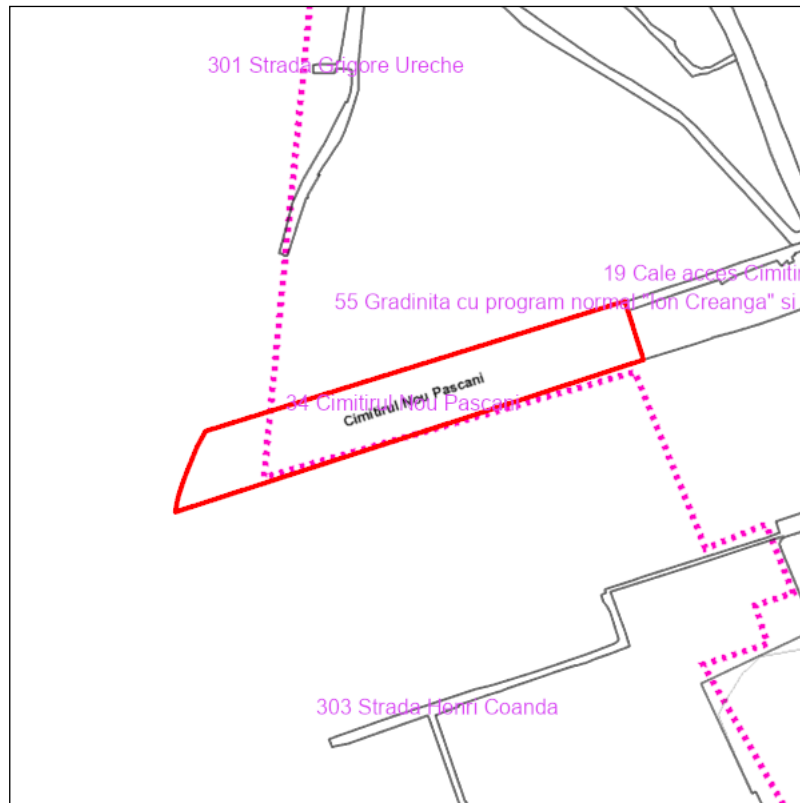
Judetul: Iasi  
Localitatea: Pascani  
SIRUTA: 95408  
Identificator imobil: 34

Nr. cadastral imobil:  
Nr. carte funciara: 65510, 65511, 65520,  
65521  
Suprafata imobil: 19122 mp

Cod zona valorica:  
Cod zona protejata:  
Cod postal:

## FISA SPATIULUI VERDE

### 1. SCHITA AMPLASAMENTULUI TERENULUI SPATIU VERDE:



### 2. DENUMIRE OBIECTIV: Cimitirul Nou Pascani, Str. Dragos Voda, Mun. Pascani

### 3. DATE DESPRE TERENUL SPATIU VERDE:

Nr. crt.	Proprietar/ Detinator spatiu verde	Tip proprietate	Mod administrare	Categorie de folosinta	Reglementare urbanistica	Suprafata masurata [mp]		Total teren [mp]	Observatii
						Teren exclusiv	Teren indiviz.		
1	Mun. Pascani	L	A	CI		19122	0	19122	
Total teren									19122

### 4. CENTRALIZATOR SUPRAFETE:

Nr. crt.	Categorie de folosinta	Descriere	Suprafata [mp]	Procent [%]
1	CI	Cimitire	19122	100
Total teren			19122	100
din care zona verde (SV + AF + ZC + PD)			0	0

### 5. DATE PRIVIND CONSTRUCTIILE EXISTENTE PE TERENUL SPATIU VERDE:

Proprietar/ Detinator constructii	Tip proprietate	Mod de administrare	Nr. corp constructie	Cod grupa destinatie	Suprafata construita la sol [mp]	Observatii
Total suprafata ocupata din terenul spatiu verde						0

6. ECHIPAREA EDILITARA A TERENULUI: n/a

7. DATE PRIVIND VEGETATIA EXISTENTA PE TERENUL SPATIU VERDE:

- Arbori: 0 / Arbusti: 0
- Lungime gard viu: 0 m
- Suprafata gard viu: 0 mp

8. DOCUMENTE EMISE CU PRIVIRE LA TERENUL SPATIU VERDE SI CONSTRUCTIILE EXISTENTE:

Data realizarii: 19.01.2025

Data actualizarii:



Judetul: Iasi  
 Localitatea: Pascani  
 SIRUTA: 95408  
 Identificator imobil: 36

Nr. cadastral imobil:  
 Nr. carte funciara:  
 Suprafata imobil: 1923 mp

Cod zona valorica:  
 Cod zona protejata:  
 Cod postal:

## FISA SPATIULUI VERDE

### 1. SCHITA AMPLASAMENTULUI TERENULUI SPATIU VERDE:



### 2. DENUMIRE OBIECTIV: Cimitirul Vechi Sodomeni, Str. 13 Decembrie, Sat Bosteni-Sodomeni

### 3. DATE DESPRE TERENUL SPATIU VERDE:

Nr. crt.	Proprietar/ Detinator spatiu verde	Tip proprietate	Mod administrare	Categorie de folosinta	Reglementare urbanistica	Suprafata masurata [mp]		Total teren [mp]	Observatii
						Teren exclusiv	Teren indiviz.		
1	Mun. Pascani	L	A	CI		1923	0	1923	
Total teren								1923	

### 4. CENTRALIZATOR SUPRAFETE:

Nr. crt.	Categorie de folosinta	Descriere	Suprafata [mp]	Procent [%]
1	CI	Cimitire	1923	100
Total teren			1923	100
din care zona verde (SV + AF + ZC + PD)			0	0

### 5. DATE PRIVIND CONSTRUCTIILE EXISTENTE PE TERENUL SPATIU VERDE:

Proprietar/ Detinator constructii	Tip proprietate	Mod de administrare	Nr. corp constructie	Cod grupa destinatie	Suprafata construita la sol [mp]	Observatii
Total suprafata ocupata din terenul spatiu verde					0	

6. ECHIPAREA EDILITARA A TERENULUI: n/a

7. DATE PRIVIND VEGETATIA EXISTENTA PE TERENUL SPATIU VERDE:

Nr. identif.	Specia	Diametru [cm]	Inaltime [m]	Coronament [m]	Varsta	Viabilitate	Ocrotit
8735	Par - (Pyrus communis, pyrastr)	28	7	3	Batran	Buna	Nu
8736	Par - (Pyrus communis, pyrastr)	35	8	4	Batran	Buna	Nu
8740	Tei pucios - (Tilia cordata)	12	4	2	Tanar	Foarte buna	Nu
8745	Tei pucios - (Tilia cordata)	14	5	1	Tanar	Foarte buna	Nu
8977	Tei pucios - (Tilia cordata)	9	4	1	Tanar	Foarte buna	Nu
8744	Ulm - (Ulmus minor)	18	6	4	Tanar	Foarte buna	Nu

- Arbori: 6 / Arbusti: 0
- Lungime gard viu: 0 m
- Suprafata gard viu: 0 mp

8. DOCUMENTE EMISE CU PRIVIRE LA TERENUL SPATIU VERDE SI CONSTRUCTIILE EXISTENTE:

Data realizarii: 19.01.2025

Data actualizarii:



Judetul: Iasi  
 Localitatea: Pascani  
 SIRUTA: 95408  
 Identificator imobil: 37

Nr. cadastral imobil:  
 Nr. carte funciara:  
 Suprafata imobil: 3084 mp

Cod zona valorica:  
 Cod zona protejata:  
 Cod postal:

## FISA SPATIULUI VERDE

### 1. SCHITA AMPLASAMENTULUI TERENULUI SPATIU VERDE:



### 2. DENUMIRE OBIECTIV: Clubul Copiilor Pascani, Str. Mihai Eminescu, Mun. Pascani

### 3. DATE DESPRE TERENUL SPATIU VERDE:

Nr. crt.	Proprietar/ Detinator spatiu verde	Tip proprietate	Mod administrare	Categorie de folosinta	Reglementare urbanistica	Suprafata masurata [mp]		Total teren [mp]	Observatii
						Teren exclusiv	Teren indiviz.		
1	Jud. Iasi	L	A	SV		452	0	452	
2	Jud. Iasi	L	A	SV		340	0	340	
3	Jud. Iasi	L	A	CO		981	0	981	
4	Jud. Iasi	L	A	CC		1087	0	1087	
5	Jud. Iasi	L	A	CS		223	0	223	
Total teren								3084	

### 4. CENTRALIZATOR SUPRAFETE:

Nr. crt.	Categorie de folosinta	Descriere	Suprafata [mp]	Procent [%]
1	CC	Curti	1087	35.24
2	CO	Constructii	981	31.82
3	CS	Teren sport	223	7.23
4	SV	Spatiu verde	793	25.71
Total teren			3084	100
din care zona verde (SV + AF + ZC + PD)			793	25.71

5. DATE PRIVIND CONSTRUCTIILE EXISTENTE PE TERENUL SPATIU VERDE:

Proprietar/ Detinator constructii	Tip proprietate	Mod de administrare	Nr. corp constructie	Cod grupa destinatie	Suprafata construita la sol [mp]	Observatii
Mun. Pascani	L	A	C1	CAS	981	
Total suprafata ocupata din terenul spatiu verde					981	

6. ECHIPAREA EDILITARA A TERENULUI: n/a

7. DATE PRIVIND VEGETATIA EXISTENTA PE TERENUL SPATIU VERDE:

Nr. identif.	Specia	Diametru [cm]	Inaltime [m]	Coronament [m]	Varsta	Viabilitate	Ocrotit
7114	Artar (paltin de camp) - (Acer platanoides)	3	3	1	Tanar plantat	Foarte buna	Nu
6758	Catalpa - (Catalpa bignonioides)	4	3	1	Tanar plantat	Foarte buna	Nu
6759	Catalpa - (Catalpa bignonioides)	6	3	1	Tanar	Foarte buna	Nu
7116	Catalpa - (Catalpa bignonioides)	3	2	1	Tanar plantat	Foarte buna	Nu
7117	Catalpa - (Catalpa bignonioides)	2	2	1	Tanar plantat	Foarte buna	Nu
6757	Mesteacan - (Betula pendula)	3	3	1	Tanar plantat	Foarte buna	Nu
6761	Mesteacan - (Betula pendula)	2	2	1	Tanar plantat	Foarte buna	Nu
7111	Mesteacan - (Betula pendula)	2	1	1	Tanar plantat	Foarte buna	Nu
7113	Mesteacan - (Betula pendula)	3	3	1	Tanar plantat	Foarte buna	Nu
7109	Paltin de munte - (Acer pseudoplatanus)	3	3	1	Tanar plantat	Foarte buna	Nu
7118	Salcie pletoasa - (Salix babylonica)	20	6	5	Matur	Foarte buna	Nu

- Arbori: 11 / Arbusti: 0
- Lungime gard viu: 0 m
- Suprafata gard viu: 0 mp

8. DOCUMENTE EMISE CU PRIVIRE LA TERENUL SPATIU VERDE SI CONSTRUCTIILE EXISTENTE:

Data realizarii: 19.01.2025

Data actualizarii:



Judetul: Iasi  
Localitatea: Pascani  
SIRUTA: 95408  
Identificator imobil: 38

Nr. cadastral imobil:  
Nr. carte funciara: 64769  
Suprafata imobil: 717 mp

Cod zona valorica:  
Cod zona protejata:  
Cod postal:

## FISA SPATIULUI VERDE

### 1. SCHITA AMPLASAMENTULUI TERENULUI SPATIU VERDE:



### 2. DENUMIRE OBIECTIV: Clubul Sportiv Municipal, Str. Garabet Ibraileanu, Mun. Pascani

### 3. DATE DESPRE TERENUL SPATIU VERDE:

Nr. crt.	Proprietar/ Detinator spatiu verde	Tip proprietate	Mod administrare	Categorie de folosinta	Reglementare urbanistica	Suprafata masurata [mp]		Total teren [mp]	Observatii
						Teren exclusiv	Teren indiviz.		
1	Mun. Pascani	L	A	CO		11	0	11	
2	Mun. Pascani	L	A	CC		37	0	37	
3	Mun. Pascani	L	A	CS		668	0	668	
Total teren								717	

### 4. CENTRALIZATOR SUPRAFETE:

Nr. crt.	Categorie de folosinta	Descriere	Suprafata [mp]	Procent [%]
1	CC	Curti	37	5.18
2	CO	Constructii	11	1.59
3	CS	Teren sport	668	93.23
Total teren			717	100
din care zona verde (SV + AF + ZC + PD)			0	0

### 5. DATE PRIVIND CONSTRUCTIILE EXISTENTE PE TERENUL SPATIU VERDE:



Proprietar/ Detinator constructii	Tip proprietate	Mod de administrare	Nr. corp constructie	Cod grupa destinatie	Suprafata construita la sol [mp]	Observatii
Mun. Pascani	L	A	C1	CA	11	
Total suprafata ocupata din terenul spatiu verde					11	

6. ECHIPAREA EDILITARA A TERENULUI: n/a

7. DATE PRIVIND VEGETATIA EXISTENTA PE TERENUL SPATIU VERDE:

- Arbori: 0 / Arbusti: 0
- Lungime gard viu: 0 m
- Suprafata gard viu: 0 mp

8. DOCUMENTE EMISE CU PRIVIRE LA TERENUL SPATIU VERDE SI CONSTRUCTIILE EXISTENTE:

Data realizarii: 19.01.2025

Data actualizarii:



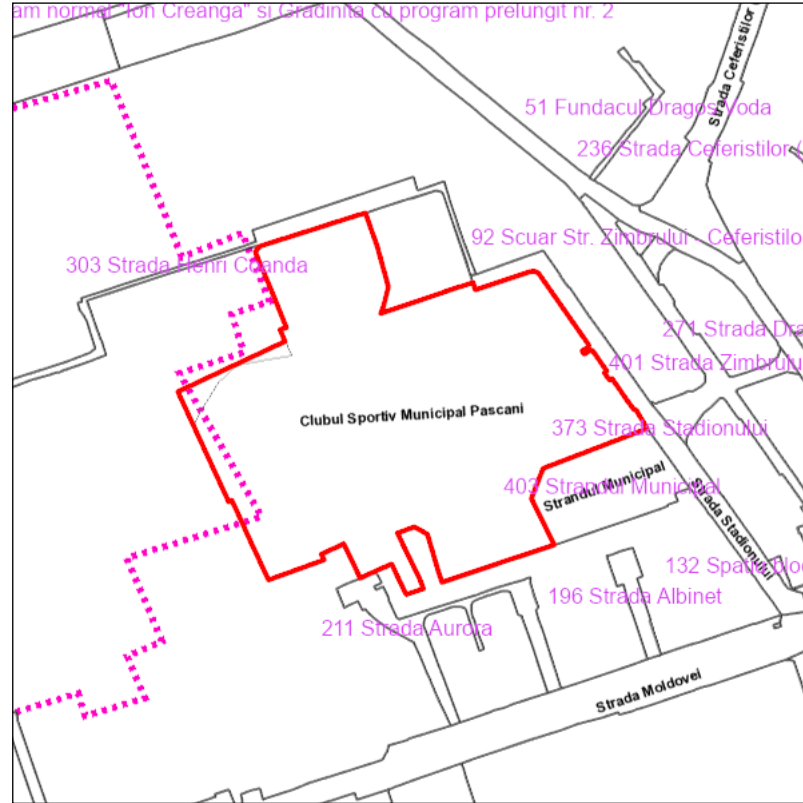
Judetul: Iasi  
 Localitatea: Pascani  
 SIRUTA: 95408  
 Identificator imobil: 39

Nr. cadastral imobil:  
 Nr. carte funciara: 65374, 65237,66402, 66401  
 Suprafata imobil: 64157 mp

Cod zona valorica:  
 Cod zona protejata:  
 Cod postal:

## FISA SPATIULUI VERDE

### 1. SCHITA AMPLASAMENTULUI TERENULUI SPATIU VERDE:



### 2. DENUMIRE OBIECTIV: Clubul Sportiv Municipal Pascani, Str. Stadionului, Mun. Pascani

### 3. DATE DESPRE TERENUL SPATIU VERDE:

Nr. crt.	Proprietar/ Detinator spatiu verde	Tip proprietate	Mod administrare	Categorie de folosinta	Reglementare urbanistica	Suprafata masurata [mp]		Total teren [mp]	Observatii
						Teren exclusiv	Teren indiviz.		
1	Mun. Pascani	L	A	SV		3577	0	3577	
2	Mun. Pascani	L	A	SV		356	0	356	
3	Mun. Pascani	L	A	SV		21	0	21	
4	Mun. Pascani	L	A	SV		22	0	22	
5	Mun. Pascani	L	A	SV		245	0	245	
6	Mun. Pascani	L	A	SV		3225	0	3225	
7	Mun. Pascani	L	A	SV		1268	0	1268	
8	Mun. Pascani	L	A	SV		232	0	232	
9	Mun. Pascani	L	A	SV		43	0	43	
10	Mun. Pascani	L	A	SV		230	0	230	
11	Mun. Pascani	L	A	CO		553	0	553	
12	Mun. Pascani	L	A	CC		1091	0	1091	
13	Mun. Pascani	L	A	CC		2017	0	2017	
14	Mun. Pascani	L	A	CC		2613	0	2613	
15	Mun. Pascani	L	A	CC		113	0	113	
16	Mun. Pascani	L	A	CC		35	0	35	
17	Mun. Pascani	L	A	DR		512	0	512	
18	Mun. Pascani	L	A	DR		3301	0	3301	
19	Mun. Pascani	L	A	CS		20081	0	20081	

Nr. crt.	Proprietar/ Detinator spatiu verde	Tip proprietate	Mod administrare	Categorie de folosinta	Reglementare urbanistica	Suprafata masurata [mp]		Total teren [mp]	Observatii
						Teren exclusiv	Teren indiviz.		
20	Mun. Pascani	L	A	CS		10355	0	10355	
21	Mun. Pascani	L	A	TD		3772	0	3772	
22	Mun. Pascani	L	A	TD		910	0	910	
23	Mun. Pascani	L	A	TD		7071	0	7071	
24	Mun. Pascani	L	A	TD		872	0	872	
25	Mun. Pascani	L	A	AP		1165	0	1165	
26	Mun. Pascani	L	A	AP		460	0	460	
27	Mun. Pascani	L	A	AP		15	0	15	
Total teren								64157	

#### 4. CENTRALIZATOR SUPRAFETE:

Nr. crt.	Categorie de folosinta	Descriere	Suprafata [mp]	Procent [%]
1	AP	Acces pietonal	1640	2.56
2	CC	Curti	5869	9.15
3	CO	Constructii	553	0.86
4	CS	Teren sport	30437	47.44
5	DR	Drumuri	3813	5.94
6	SV	Spatiu verde	9220	14.37
7	TD	Terenuri degradate	12625	19.68
Total teren			64157	100
din care zona verde (SV + AF + ZC + PD)			9220	14.37

#### 5. DATE PRIVIND CONSTRUCTIILE EXISTENTE PE TERENUL SPATIU VERDE:

Proprietar/ Detinator constructii	Tip proprietate	Mod de administrare	Nr. corp constructie	Cod grupa destinatie	Suprafata construita la sol [mp]	Observatii
Mun. Pascani	L	A	C1	CAS	553	
Total suprafata ocupata din terenul spatiu verde					553	

#### 6. ECHIPAREA EDILITARA A TERENULUI: n/a

#### 7. DATE PRIVIND VEGETATIA EXISTENTA PE TERENUL SPATIU VERDE:

Nr. identif.	Specia	Diametru [cm]	Inaltime [m]	Coronament [m]	Varsta	Viabilitate	Ocotit
3685	Frasin comun - (Fraxinus excelsior)	30	12	4	Matur	Foarte buna	Nu
3983	Frasin comun - (Fraxinus excelsior)	14	6	2	Tanar	Foarte buna	Nu
4421	Frasin comun - (Fraxinus excelsior)	45	14	5	Batran	Foarte buna	Nu
4438	Frasin comun - (Fraxinus excelsior)	45	14	6	Batran	Foarte buna	Nu
4463	Frasin comun - (Fraxinus excelsior)	55	16	6	Batran	Foarte buna	Nu
4508	Frasin comun - (Fraxinus excelsior)	40	16	5	Matur	Foarte buna	Nu
4510	Frasin comun - (Fraxinus excelsior)	40	16	5	Matur	Foarte buna	Nu
4511	Frasin comun - (Fraxinus excelsior)	35	14	4	Matur	Foarte buna	Nu
4515	Frasin comun - (Fraxinus excelsior)	35	14	4	Matur	Foarte buna	Nu
4516	Frasin comun - (Fraxinus excelsior)	24	12	4	Matur	Foarte buna	Nu
4653	Frasin comun - (Fraxinus excelsior)	40	16	5	Matur	Foarte buna	Nu
4657	Frasin comun - (Fraxinus excelsior)	40	16	5	Matur	Foarte buna	Nu
4662	Frasin comun - (Fraxinus excelsior)	45	16	5	Batran	Foarte buna	Nu
4664	Frasin comun - (Fraxinus excelsior)	35	14	5	Matur	Foarte buna	Nu
4667	Frasin comun - (Fraxinus excelsior)	35	14	5	Matur	Foarte buna	Nu
4678	Frasin comun - (Fraxinus excelsior)	35	14	4	Matur	Foarte buna	Nu
4680	Frasin comun - (Fraxinus excelsior)	35	14	4	Matur	Foarte buna	Nu
4681	Frasin comun - (Fraxinus excelsior)	24	12	4	Matur	Foarte buna	Nu
4702	Frasin comun - (Fraxinus excelsior)	35	14	4	Matur	Foarte buna	Nu
4704	Frasin comun - (Fraxinus excelsior)	22	12	3	Matur	Foarte buna	Nu
4707	Frasin comun - (Fraxinus excelsior)	30	14	5	Matur	Foarte buna	Nu

Nr. identif.	Specia	Diametru [cm]	Inaltime [m]	Coronament [m]	Varsta	Viabilitate	Ocrotit
4710	Frasin comun - (Fraxinus excelsior)	35	14	5	Matur	Foarte buna	Nu
4712	Frasin comun - (Fraxinus excelsior)	35	14	5	Matur	Foarte buna	Nu
4714	Frasin comun - (Fraxinus excelsior)	40	14	5	Matur	Foarte buna	Nu
4716	Frasin comun - (Fraxinus excelsior)	40	14	5	Matur	Foarte buna	Nu
4728	Frasin comun - (Fraxinus excelsior)	35	14	5	Matur	Foarte buna	Nu
4730	Frasin comun - (Fraxinus excelsior)	22	12	4	Matur	Foarte buna	Nu
4732	Frasin comun - (Fraxinus excelsior)	30	12	4	Matur	Foarte buna	Nu
4738	Frasin comun - (Fraxinus excelsior)	28	12	4	Matur	Foarte buna	Nu
4741	Frasin comun - (Fraxinus excelsior)	22	12	4	Matur	Foarte buna	Nu
4748	Frasin comun - (Fraxinus excelsior)	45	16	6	Batran	Foarte buna	Nu
4752	Frasin comun - (Fraxinus excelsior)	40	16	6	Matur	Foarte buna	Nu
4755	Frasin comun - (Fraxinus excelsior)	35	14	4	Matur	Foarte buna	Nu
4758	Frasin comun - (Fraxinus excelsior)	22	12	4	Matur	Foarte buna	Nu
4760	Frasin comun - (Fraxinus excelsior)	26	12	4	Matur	Foarte buna	Nu
4762	Frasin comun - (Fraxinus excelsior)	28	12	4	Matur	Foarte buna	Nu
4765	Frasin comun - (Fraxinus excelsior)	26	12	4	Matur	Foarte buna	Nu
4768	Frasin comun - (Fraxinus excelsior)	40	16	5	Matur	Foarte buna	Nu
4771	Frasin comun - (Fraxinus excelsior)	24	14	4	Matur	Foarte buna	Nu
4772	Frasin comun - (Fraxinus excelsior)	24	14	4	Matur	Foarte buna	Nu
4776	Frasin comun - (Fraxinus excelsior)	18	12	3	Tanar	Foarte buna	Nu
4780	Frasin comun - (Fraxinus excelsior)	28	14	4	Matur	Foarte buna	Nu
4782	Frasin comun - (Fraxinus excelsior)	40	16	5	Matur	Foarte buna	Nu
4784	Frasin comun - (Fraxinus excelsior)	45	16	5	Batran	Foarte buna	Nu
4889	Frasin comun - (Fraxinus excelsior)	35	14	5	Matur	Foarte buna	Nu
4911	Frasin comun - (Fraxinus excelsior)	35	14	4	Matur	Foarte buna	Nu
4914	Frasin comun - (Fraxinus excelsior)	35	14	5	Matur	Foarte buna	Nu
3645	Larice - (Larix decidua)	26	10	4	Matur	Foarte buna	Nu
3646	Larice - (Larix decidua)	26	10	4	Matur	Foarte buna	Nu
3682	Larice - (Larix decidua)	12	6	2	Tanar	Foarte buna	Nu
4277	Larice - (Larix decidua)	22	10	4	Matur	Foarte buna	Nu
4278	Larice - (Larix decidua)	26	10	4	Matur	Foarte buna	Nu
4279	Larice - (Larix decidua)	26	10	4	Matur	Foarte buna	Nu
4467	Larice - (Larix decidua)	16	10	3	Tanar	Foarte buna	Nu
3975	Mar - (Malus Domestica, Sylvestris)	14	5	3	Matur	Foarte buna	Nu
3677	Mesteacan - (Betula pendula)	45	14	4	Batran	Foarte buna	Nu
3678	Mesteacan - (Betula pendula)	45	14	5	Batran	Foarte buna	Nu
4416	Mesteacan - (Betula pendula)	35	14	4	Batran	Foarte buna	Nu
4423	Mesteacan - (Betula pendula)	45	14	5	Batran	Foarte buna	Nu
4424	Mesteacan - (Betula pendula)	45	14	5	Batran	Foarte buna	Nu
4458	Mesteacan - (Betula pendula)	10	10	5	Tanar	Buna	Nu
4649	Mesteacan - (Betula pendula)	24	14	4	Matur	Foarte buna	Nu
4778	Mesteacan - (Betula pendula)	24	14	4	Matur	Foarte buna	Nu
3681	Molid comun - (Picea Abies)	14	8	2	Tanar	Foarte buna	Nu
4428	Molid comun - (Picea Abies)	16	8	2	Tanar	Foarte buna	Nu
4433	Molid comun - (Picea Abies)	16	8	2	Tanar	Foarte buna	Nu
4444	Molid comun - (Picea Abies)	18	10	3	Tanar	Foarte buna	Nu
4448	Molid comun - (Picea Abies)	14	10	3	Tanar	Foarte buna	Nu
4450	Molid comun - (Picea Abies)	16	10	3	Tanar	Foarte buna	Nu
4525	Molid comun - (Picea Abies)	22	14	3	Matur	Foarte buna	Nu
4530	Molid comun - (Picea Abies)	22	14	3	Matur	Foarte buna	Nu
3572	Nuc comun - (Juglans regia)	60	12	6	Batran	Foarte buna	Nu
3573	Nuc comun - (Juglans regia)	20	6	4	Matur	Foarte buna	Nu
3995	Nuc comun - (Juglans regia)	40	10	6	Matur	Foarte buna	Nu
3997	Nuc comun - (Juglans regia)	35	10	6	Matur	Foarte buna	Nu
3999	Nuc comun - (Juglans regia)	35	10	6	Matur	Foarte buna	Nu
3979	Salcam - (Robinia pseudoacacia)	12	8	3	Tanar	Foarte buna	Nu
3984	Salcam - (Robinia pseudoacacia)	18	9	3	Tanar	Foarte buna	Nu
3986	Salcam - (Robinia pseudoacacia)	12	8	3	Tanar	Foarte buna	Nu
3987	Salcam - (Robinia pseudoacacia)	12	8	3	Tanar	Foarte buna	Nu
3988	Salcam - (Robinia pseudoacacia)	12	8	3	Tanar	Foarte buna	Nu
4412	Salcam - (Robinia pseudoacacia)	40	12	6	Matur	Foarte buna	Nu
4417	Salcam - (Robinia pseudoacacia)	21	12	4	Matur	Foarte buna	Nu
4532	Tei pucios - (Tilia cordata)	40	14	4	Matur	Foarte buna	Nu

Nr. identif.	Specia	Diametru [cm]	Inaltime [m]	Coronament [m]	Varsta	Viabilitate	Ocrotit
4539	Tei pucios - (Tilia cordata)	35	14	4	Matur	Foarte buna	Nu
4541	Tei pucios - (Tilia cordata)	40	14	4	Matur	Foarte buna	Nu
4671	Tei pucios - (Tilia cordata)	22	14	4	Matur	Foarte buna	Nu
4773	Tei pucios - (Tilia cordata)	22	12	4	Matur	Foarte buna	Nu
4913	Tei pucios - (Tilia cordata)	22	12	3	Matur	Foarte buna	Nu
3576	Visin - (Prunus cerasus)	80	12	7	Batran	Foarte buna	Nu
3981	Visin - (Prunus cerasus)	35	10	5	Batran	Foarte buna	Nu
3991	Visin - (Prunus cerasus)	40	10	5	Batran	Foarte buna	Nu
3994	Visin - (Prunus cerasus)	40	10	5	Batran	Foarte buna	Nu
4002	Visin - (Prunus cerasus)	60	10	6	Batran	Foarte buna	Nu

- Arbori: 94 / Arbusti: 0
- Lungime gard viu: 0 m
- Suprafata gard viu: 0 mp

8. DOCUMENTE EMISE CU PRIVIRE LA TERENUL SPATIU VERDE SI CONSTRUCTIILE EXISTENTE:

Data realizarii: 19.01.2025

Data actualizarii:



Judetul: Iasi  
 Localitatea: Pascani  
 SIRUTA: 95408  
 Identificator imobil: 40

Nr. cadastral imobil:  
 Nr. carte funciara: 66403  
 Suprafata imobil: 5110 mp

Cod zona valorica:  
 Cod zona protejata:  
 Cod postal:

## FISA SPATIULUI VERDE

### 1. SCHITA AMPLASAMENTULUI TERENULUI SPATIU VERDE:



### 2. DENUMIRE OBIECTIV: Clubul Sportiv Scolar de Fotbal, Mun. Pascani

### 3. DATE DESPRE TERENUL SPATIU VERDE:

Nr. crt.	Proprietar/ Detinator spatiu verde	Tip proprietate	Mod administrare	Categorie de folosinta	Reglementare urbanistica	Suprafata masurata [mp]		Total teren [mp]	Observatii
						Teren exclusiv	Teren indiviz.		
1	Mun. Pascani	L	A	SV		1512	0	1512	
2	Mun. Pascani	L	A	SV		47	0	47	
3	Mun. Pascani	L	A	SV		615	0	615	
4	Mun. Pascani	L	A	CO		1597	0	1597	
5	Mun. Pascani	L	A	CC		22	0	22	
6	Mun. Pascani	L	A	CC		934	0	934	
7	Mun. Pascani	L	A	AP		383	0	383	
Total teren								5110	

### 4. CENTRALIZATOR SUPRAFETE:

Nr. crt.	Categorie de folosinta	Descriere	Suprafata [mp]	Procent [%]
1	AP	Acces pietonal	383	7.49
2	CC	Curti	956	18.71
3	CO	Constructii	1597	31.26
4	SV	Spatiu verde	2174	42.54
Total teren			5110	100

Nr. crt.	Categorie de folosinta	Descriere	Suprafata [mp]	Procent [%]
din care zona verde (SV + AF + ZC + PD)			2174	42.54

#### 5. DATE PRIVIND CONSTRUCTIILE EXISTENTE PE TERENUL SPATIU VERDE:

Proprietar/ Detinator constructii	Tip proprietate	Mod de administrare	Nr. corp constructie	Cod grupa destinatie	Suprafata construita la sol [mp]	Observatii
Mun. Pascani	L	A	C1	CAS	1597	
Total suprafata ocupata din terenul spatiu verde					1597	

#### 6. ECHIPAREA EDILITARA A TERENULUI: n/a

#### 7. DATE PRIVIND VEGETATIA EXISTENTA PE TERENUL SPATIU VERDE:

Nr. identif.	Specia	Diametru [cm]	Inaltime [m]	Coronament [m]	Varsta	Viabilitate	Ocrotit
3585	Chiparos mediteranean - (Cupressus sempervirens)	10	3	1	---	Foarte buna	Nu
4019	Chiparos mediteranean - (Cupressus sempervirens)	10	3	1	---	Foarte buna	Nu
4021	Chiparos mediteranean - (Cupressus sempervirens)	10	3	1	---	Foarte buna	Nu
4022	Chiparos mediteranean - (Cupressus sempervirens)	10	3	1	---	Foarte buna	Nu
4023	Chiparos mediteranean - (Cupressus sempervirens)	10	3	1	---	Foarte buna	Nu
4024	Chiparos mediteranean - (Cupressus sempervirens)	10	3	1	---	Foarte buna	Nu
4026	Chiparos mediteranean - (Cupressus sempervirens)	10	3	1	---	Foarte buna	Nu
4027	Chiparos mediteranean - (Cupressus sempervirens)	10	3	1	---	Foarte buna	Nu
4029	Chiparos mediteranean - (Cupressus sempervirens)	10	3	1	---	Foarte buna	Nu
4031	Chiparos mediteranean - (Cupressus sempervirens)	10	3	1	---	Foarte buna	Nu

- Arbori: 0 / Arbusti: 10
- Lungime gard viu: 0 m
- Suprafata gard viu: 0 mp

#### 8. DOCUMENTE EMISE CU PRIVIRE LA TERENUL SPATIU VERDE SI CONSTRUCTIILE EXISTENTE:

Data realizarii: 19.01.2025

Data actualizarii:



Judetul: Iasi  
 Localitatea: Pascani  
 SIRUTA: 95408  
 Identificator imobil: 41

Nr. cadastral imobil:  
 Nr. carte funciara: 64881  
 Suprafata imobil: 6971 mp

Cod zona valorica:  
 Cod zona protejata:  
 Cod postal:

## FISA SPATIULUI VERDE

### 1. SCHITA AMPLASAMENTULUI TERENULUI SPATIU VERDE:



### 2. DENUMIRE OBIECTIV: Colegiul National "Mihail Sadoveanu", Str. Sportului, Nr. 4, Mun. Pascani

### 3. DATE DESPRE TERENUL SPATIU VERDE:

Nr. crt.	Proprietar/ Detinator spatiu verde	Tip proprietate	Mod administrare	Categorie de folosinta	Reglementare urbanistica	Suprafata masurata [mp]		Total teren [mp]	Observatii
						Teren exclusiv	Teren indiviz.		
1	Mun. Pascani	L	A	SV		15	0	15	
2	Mun. Pascani	L	A	SV		16	0	16	
3	Mun. Pascani	L	A	SV		409	0	409	
4	Mun. Pascani	L	A	SV		433	0	433	
5	Mun. Pascani	L	A	SV		307	0	307	
6	Mun. Pascani	L	A	SV		328	0	328	
7	Mun. Pascani	L	A	CO		339	0	339	
8	Mun. Pascani	L	A	CO		107	0	107	
9	Mun. Pascani	L	A	CO		38	0	38	
10	Mun. Pascani	L	A	CO		624	0	624	
11	Mun. Pascani	L	A	CO		1012	0	1012	
12	Mun. Pascani	L	A	CO		18	0	18	
13	Mun. Pascani	L	A	CO		26	0	26	
14	Mun. Pascani	L	A	CC		1625	0	1625	
15	Mun. Pascani	L	A	CC		507	0	507	
16	Mun. Pascani	L	A	CC		98	0	98	
17	Mun. Pascani	L	A	MON		2	0	2	
18	Mun. Pascani	L	A	MON		5	0	5	
19	Mun. Pascani	L	A	CS		1006	0	1006	



Nr. crt.	Proprietar/ Detinator spatiu verde	Tip proprietate	Mod administrare	Categorie de folosinta	Reglementare urbanistica	Suprafata masurata [mp]		Total teren [mp]	Observatii
						Teren exclusiv	Teren indiviz.		
20	Mun. Pascani	L	A	GN		7	0	7	
21	Mun. Pascani	L	A	GN		11	0	11	
22	Mun. Pascani	L	A	AP		38	0	38	
Total teren								6971	

#### 4. CENTRALIZATOR SUPRAFETE:

Nr. crt.	Categorie de folosinta	Descriere	Suprafata [mp]	Procent [%]
1	AP	Acces pietonal	38	0.55
2	CC	Curti	2229	31.98
3	CO	Constructii	2165	31.05
4	CS	Teren sport	1006	14.43
5	GN	Platforme depozitare gunoi menajer	17	0.25
6	MON	Monumente	6	0.09
7	SV	Spatiu verde	1509	21.64
Total teren			6971	100
din care zona verde (SV + AF + ZC + PD)			1509	21.64

#### 5. DATE PRIVIND CONSTRUCTIILE EXISTENTE PE TERENUL SPATIU VERDE:

Proprietar/ Detinator constructii	Tip proprietate	Mod de administrare	Nr. corp constructie	Cod grupa destinatie	Suprafata construita la sol [mp]	Observatii
Mun. Pascani	L	A	C1	CAS	1012	
Mun. Pascani	L	A	C2	CL	624	
Mun. Pascani	L	A	C3	CAS	339	
Mun. Pascani	L	A	C4	CA	107	
Mun. Pascani	L	A	C5	CA	38	
Mun. Pascani	L	A	C6	CAS	26	
Mun. Pascani	L	A	C7	CA	18	
Total suprafata ocupata din terenul spatiu verde					2165	

#### 6. ECHIPAREA EDILITARA A TERENULUI: n/a

#### 7. DATE PRIVIND VEGETATIA EXISTENTA PE TERENUL SPATIU VERDE:

Nr. identif.	Specia	Diametru [cm]	Inaltime [m]	Coronament [m]	Varsta	Viabilitate	Ocrotit
3926	Artar (paltin de camp) - (Acer platanoides)	5	4	1	Tanar plantat	Foarte buna	Nu
3892	Artar tatarasc - (Acer tataricum)	8	3	1	Tanar	Foarte buna	Nu
3557	Biota - (Thuja orientalis)	24	12	2	Batran	Foarte buna	Nu
3882	Biota - (Thuja orientalis)	22	12	1	Batran	Foarte buna	Nu
3885	Biota - (Thuja orientalis)	18	11	1	Matur	Foarte buna	Nu
3887	Biota - (Thuja orientalis)	24	12	2	Batran	Foarte buna	Nu
3923	Biota - (Thuja orientalis)	16	6	3	Matur	Foarte buna	Nu
3902	Castan salbatic - (Aesculus hippocastanum)	26	7	3	Matur	Buna	Nu
143	Catalpa - (Catalpa bignonioides)	12	4	2	Tanar	Foarte buna	Nu
4000	Catalpa - (Catalpa bignonioides)	12	4	2	Tanar	Foarte buna	Nu
4001	Catalpa - (Catalpa bignonioides)	12	4	2	Tanar	Foarte buna	Nu
142	Cires - (Prunus avium)	30	11	4	Matur	Buna	Nu
3568	Cires - (Prunus avium)	6	5	1	Tanar	Foarte buna	Nu
3921	Cires - (Prunus avium)	12	5	2	Tanar	Foarte buna	Nu
3946	Cires - (Prunus avium)	14	6	2	Matur	Foarte buna	Nu
3947	Cires - (Prunus avium)	7	5	1	Tanar	Foarte buna	Nu
3949	Cires - (Prunus avium)	5	3	1	Tanar plantat	Foarte buna	Nu
140	Corcodus - (Prunus cerasifera)	8	4	2	Tanar	Foarte buna	Nu
3565	Duglas verde - (Pseudotsuga menziesii)	35	13	5	Matur	Buna	Nu
3880	Mar - (Malus Domestica, Sylvestris)	18	5	3	Matur	Foarte buna	Nu

Nr. identif.	Specia	Diametru [cm]	Inaltime [m]	Coronament [m]	Varsta	Viabilitate	Ocrotit
3554	Mesteacan - (Betula pendula)	3	3	1	Tanar plantat	Foarte buna	Nu
3872	Mesteacan - (Betula pendula)	3	2	1	Tanar plantat	Foarte buna	Nu
3873	Mesteacan - (Betula pendula)	4	4	1	Tanar plantat	Foarte buna	Nu
141	Molid comun - (Picea Abies)	28	17	4	Matur	Buna	Nu
152	Molid comun - (Picea Abies)	26	12	3	Matur	Foarte buna	Nu
3556	Molid comun - (Picea Abies)	14	9	2	Tanar	Foarte buna	Nu
3876	Molid comun - (Picea Abies)	26	16	3	Matur	Foarte buna	Nu
3877	Molid comun - (Picea Abies)	35	16	4	Matur	Buna	Nu
3890	Molid comun - (Picea Abies)	24	17	3	Matur	Foarte buna	Nu
3869	Nuc comun - (Juglans regia)	9	4	2	Tanar	Foarte buna	Nu
3558	Paltin de munte - (Acer pseudoplatanus)	10	6	2	Tanar	Foarte buna	Nu
3965	Paltin de munte - (Acer pseudoplatanus)	20	4	2	Matur	Buna	Nu
3943	Par - (Pyrus communis, pyraster)	16	8	1	Matur	Buna	Nu
3903	Pin silvestru [2S] - (Pinus sylvestris)	28	12	4	Matur	Buna	Nu
3566	Pin strob [5] - (Pinus strobus)	16	12	2	Tanar	Foarte buna	Nu
3941	Pin strob [5] - (Pinus strobus)	30	12	3	Matur	Buna	Nu
3935	Salcie pletoasa - (Salix babylonica)	140	10	7	Batran	Acceptabila	Nu
3905	Stejar, stejar pedunculat - (Quercus robur)	2	3	1	Tanar plantat	Foarte buna	Nu
139	Tei pucios - (Tilia cordata)	35	9	4	Matur	Buna	Nu
150	Tei pucios - (Tilia cordata)	18	6	2	Tanar	Buna	Nu
151	Tei pucios - (Tilia cordata)	28	6	2	Matur	Acceptabila	Nu
3570	Tei pucios - (Tilia cordata)	35	10	5	Matur	Buna	Nu
3867	Tei pucios - (Tilia cordata)	80	16	6	Batran	Buna	Nu
3878	Tei pucios - (Tilia cordata)	20	5	3	Matur	Buna	Nu
3900	Tei pucios - (Tilia cordata)	20	9	3	Matur	Buna	Nu
3904	Tei pucios - (Tilia cordata)	22	6	3	Matur	Buna	Nu
3924	Tei pucios - (Tilia cordata)	30	7	2	Matur	Buna	Nu
3938	Tei pucios - (Tilia cordata)	20	10	2	Matur	Buna	Nu
3940	Tei pucios - (Tilia cordata)	26	10	3	Matur	Buna	Nu
3559	Tuie - (Thuja occidentalis)	3	1	1	Tanar plantat	Foarte buna	Nu
3893	Tuie - (Thuja occidentalis)	8	2	1	Tanar	Foarte buna	Nu
3895	Tuie - (Thuja occidentalis)	3	1	1	Tanar plantat	Foarte buna	Nu
3897	Tuie - (Thuja occidentalis)	3	1	1	Tanar plantat	Foarte buna	Nu
3898	Tuie - (Thuja occidentalis)	3	1	1	Tanar plantat	Foarte buna	Nu
3927	Tuie - (Thuja occidentalis)	5	2	1	Tanar	Foarte buna	Nu
3928	Tuie - (Thuja occidentalis)	3	1	1	Tanar plantat	Foarte buna	Nu
3931	Tuie - (Thuja occidentalis)	3	1	1	Tanar plantat	Foarte buna	Nu
3932	Tuie - (Thuja occidentalis)	3	1	1	Tanar plantat	Foarte buna	Nu
3933	Tuie - (Thuja occidentalis)	2	1	1	Tanar plantat	Foarte buna	Nu
149	Visin - (Prunus cerasus)	16	5	3	Matur	Buna	Nu

- Arbori: 60 / Arbusti: 0
- Lungime gard viu: 90 m
- Suprafata gard viu: 191,23 mp

#### 8. DOCUMENTE EMISE CU PRIVIRE LA TERENUL SPATIU VERDE SI CONSTRUCTIILE EXISTENTE:

Data realizarii: 19.01.2025

Data actualizarii:



Judetul: Iasi  
Localitatea: Pascani  
SIRUTA: 95408  
Identificator imobil: 42

Nr. cadastral imobil:  
Nr. carte funciara: 64868  
Suprafata imobil: 13709 mp

Cod zona valorica:  
Cod zona protejata:  
Cod postal:

## FISA SPATIULUI VERDE

### 1. SCHITA AMPLASAMENTULUI TERENULUI SPATIU VERDE:



### 2. DENUMIRE OBIECTIV: Colegiul Tehnic de Cai Ferate "Unirea", Str. Ceferistilor, Nr. 3, Mun. Pascani

### 3. DATE DESPRE TERENUL SPATIU VERDE:

Nr. crt.	Proprietar/ Detinator spatiu verde	Tip proprietate	Mod administrare	Categorie de folosinta	Reglementare urbanistica	Suprafata masurata [mp]		Total teren [mp]	Observatii
						Teren exclusiv	Teren indiviz.		
1	Mun. Pascani	L	A	SV		17	0	17	
2	Mun. Pascani	L	A	SV		70	0	70	
3	Mun. Pascani	L	A	SV		2054	0	2054	
4	Mun. Pascani	L	A	SV		39	0	39	
5	Mun. Pascani	L	A	SV		13	0	13	
6	Mun. Pascani	L	A	SV		139	0	139	
7	Mun. Pascani	L	A	SV		129	0	129	
8	Mun. Pascani	L	A	SV		784	0	784	
9	Mun. Pascani	L	A	SV		290	0	290	
10	Mun. Pascani	L	A	SV		14	0	14	
11	Mun. Pascani	L	A	SV		72	0	72	
12	Mun. Pascani	L	A	SV		36	0	36	
13	Mun. Pascani	L	A	SV		35	0	35	
14	Mun. Pascani	L	A	CO		605	0	605	
15	Mun. Pascani	L	A	CO		616	0	616	
16	Mun. Pascani	L	A	CO		50	0	50	
17	Mun. Pascani	L	A	CO		320	0	320	
18	Mun. Pascani	L	A	CO		909	0	909	
19	Mun. Pascani	L	A	CO		1445	0	1445	

Nr. crt.	Proprietar/ Detinator spatiu verde	Tip proprietate	Mod administrare	Categorie de folosinta	Reglementare urbanistica	Suprafata masurata [mp]		Total teren [mp]	Observatii
						Teren exclusiv	Teren indiviz.		
20	Mun. Pascani	L	A	CO		699	0	699	
21	Mun. Pascani	L	A	CO		16	0	16	
22	Mun. Pascani	L	A	CO		12	0	12	
23	Mun. Pascani	L	A	CC		2857	0	2857	
24	Mun. Pascani	L	A	CC		260	0	260	
25	Mun. Pascani	L	A	CS		902	0	902	
26	Mun. Pascani	L	A	AP		10	0	10	
27	Mun. Pascani	L	A	AP		1314	0	1314	
Total teren								13709	

#### 4. CENTRALIZATOR SUPRAFETE:

Nr. crt.	Categorie de folosinta	Descriere	Suprafata [mp]	Procent [%]
1	AP	Acces pietonal	1324	9.66
2	CC	Curti	3117	22.73
3	CO	Constructii	4673	34.09
4	CS	Teren sport	902	6.58
5	SV	Spatiu verde	3693	26.94
Total teren			13709	100
din care zona verde (SV + AF + ZC + PD)			3693	26.94

#### 5. DATE PRIVIND CONSTRUCTIILE EXISTENTE PE TERENUL SPATIU VERDE:

Proprietar/ Detinator constructii	Tip proprietate	Mod de administrare	Nr. corp constructie	Cod grupa destinatie	Suprafata construita la sol [mp]	Observatii
Mun. Pascani	L	A	C1	CAS	1445	
Mun. Pascani	L	A	C2	CAS	909	
Mun. Pascani	L	A	C3	CAS	699	
Mun. Pascani	L	A	C4	CAS	616	
Mun. Pascani	L	A	C5	CAS	605	
Mun. Pascani	L	A	C6	CAS	320	
Mun. Pascani	L	A	C7	CIE	50	
Mun. Pascani	L	A	C8	CAS	16	
Mun. Pascani	L	A	C9	CAS	12	
Total suprafata ocupata din terenul spatiu verde					4673	

#### 6. ECHIPAREA EDILITARA A TERENULUI: n/a

#### 7. DATE PRIVIND VEGETATIA EXISTENTA PE TERENUL SPATIU VERDE:

Nr. identif.	Specia	Diametru [cm]	Inaltime [m]	Coronament [m]	Varsta	Viabilitate	Ocrotit
3191	Buxus - (Buxus sempervirens)	9	3	2	---	Foarte buna	Nu
3192	Buxus - (Buxus sempervirens)	9	3	2	---	Foarte buna	Nu
3224	Buxus - (Buxus sempervirens)	9	3	2	---	Foarte buna	Nu
1263	Cais - (Prunus armeniaca)	18	5	3	Matur	Foarte buna	Nu
1274	Cais - (Prunus armeniaca)	12	4	2	Matur	Foarte buna	Nu
3242	Cais - (Prunus armeniaca)	10	3	1	Matur	Foarte buna	Nu
3243	Cais - (Prunus armeniaca)	12	3	2	Matur	Foarte buna	Nu
3244	Cais - (Prunus armeniaca)	8	3	2	Tanar	Foarte buna	Nu
849	Cires - (Prunus avium)	16	4	2	Matur	Foarte buna	Nu
1282	Cires - (Prunus avium)	12	4	2	Tanar	Foarte buna	Nu
1290	Cires - (Prunus avium)	28	8	4	Matur	Buna	Nu
1309	Cires - (Prunus avium)	20	7	3	Matur	Foarte buna	Nu
1324	Cires - (Prunus avium)	7	4	1	Tanar	Foarte buna	Nu
1327	Cires - (Prunus avium)	12	4	2	Tanar	Foarte buna	Nu
1349	Cires - (Prunus avium)	9	5	1	Tanar	Foarte buna	Nu

Nr. identif.	Specia	Diametru [cm]	Inaltime [m]	Coronament [m]	Varsta	Viabilitate	Ocrotit
1355	Cires - (Prunus avium)	7	3	1	Tanar	Foarte buna	Nu
1650	Cires - (Prunus avium)	26	8	3	Matur	Foarte buna	Nu
1657	Cires - (Prunus avium)	12	5	2	Tanar	Foarte buna	Nu
1660	Cires - (Prunus avium)	10	5	2	Tanar	Foarte buna	Nu
3169	Cires - (Prunus avium)	45	9	4	Batran	Foarte buna	Nu
3184	Cires - (Prunus avium)	3	2	1	Tanar plantat	Foarte buna	Nu
3214	Cires - (Prunus avium)	7	3	1	Tanar	Foarte buna	Nu
3217	Cires - (Prunus avium)	9	4	2	Tanar	Foarte buna	Nu
1418	Corcodus - (Prunus cerasifera)	8	4	2	Tanar	Foarte buna	Nu
1422	Corcodus - (Prunus cerasifera)	9	4	2	Matur	Foarte buna	Nu
1668	Dud - (Morus alba)	7	4	2	Tanar	Foarte buna	Nu
1673	Dud - (Morus alba)	14	6	3	Matur	Foarte buna	Nu
3200	Dud - (Morus alba)	8	5	2	Tanar	Foarte buna	Nu
872	Gutui - (Cydonia oblonga)	14	3	2	Matur	Buna	Nu
3207	Gutui - (Cydonia oblonga)	5	2	1	Tanar	Foarte buna	Nu
880	Mar - (Malus Domestica, Sylvestris)	9	3	2	Matur	Foarte buna	Nu
1311	Mar - (Malus Domestica, Sylvestris)	12	5	2	Matur	Foarte buna	Nu
3195	Mar - (Malus Domestica, Sylvestris)	4	2	1	Tanar	Foarte buna	Nu
3219	Mar - (Malus Domestica, Sylvestris)	9	3	1	Matur	Foarte buna	Nu
3246	Mar - (Malus Domestica, Sylvestris)	5	2	1	Tanar	Foarte buna	Nu
884	Mojdrean - (Fraxinus ornus)	8	4	1	Tanar	Foarte buna	Nu
1433	Mojdrean - (Fraxinus ornus)	10	5	2	Tanar	Foarte buna	Nu
1442	Mojdrean - (Fraxinus ornus)	12	6	2	Tanar	Foarte buna	Nu
1448	Mojdrean - (Fraxinus ornus)	9	6	2	Tanar	Foarte buna	Nu
1669	Mojdrean - (Fraxinus ornus)	10	5	2	Tanar	Foarte buna	Nu
1267	Nuc comun - (Juglans regia)	8	3	1	Tanar plantat	Buna	Nu
883	Par - (Pyrus communis, pyraster)	12	4	2	Matur	Foarte buna	Nu
1314	Piersic - (Prunus persica)	9	3	1	Matur	Buna	Nu
3226	Pin silvestru [2S] - (Pinus sylvestris)	40	8	4	Matur	Foarte buna	Nu
3228	Pin silvestru [2S] - (Pinus sylvestris)	28	8	3	Matur	Foarte buna	Nu
1298	Plop euroamerican (Canadian) - (Populus euroamericana)	30	9	3	Matur	Foarte buna	Nu
1364	Plop euroamerican (Canadian) - (Populus euroamericana)	24	10	3	Matur	Foarte buna	Nu
1412	Plop euroamerican (Canadian) - (Populus euroamericana)	10	7	2	Tanar	Foarte buna	Nu
1444	Plop euroamerican (Canadian) - (Populus euroamericana)	14	9	3	Tanar	Foarte buna	Nu
855	Prun - (Prunus domestica)	2	1	1	Tanar plantat	Foarte buna	Nu
861	Prun - (Prunus domestica)	3	1	1	Tanar plantat	Foarte buna	Nu
864	Prun - (Prunus domestica)	3	2	1	Tanar plantat	Foarte buna	Nu
869	Prun - (Prunus domestica)	10	3	1	Matur	Buna	Nu
875	Prun - (Prunus domestica)	10	3	1	Matur	Buna	Nu
1270	Prun - (Prunus domestica)	10	3	2	Matur	Foarte buna	Nu
1272	Prun - (Prunus domestica)	5	3	1	Tanar	Foarte buna	Nu
1286	Prun - (Prunus domestica)	10	4	2	Matur	Foarte buna	Nu
3187	Prun - (Prunus domestica)	30	7	2	Batran	Foarte buna	Nu
3482	Prun - (Prunus domestica)	28	6	3	Batran	Buna	Nu
3185	Spiraea - (Spiraea trilobata)	2	1	1	---	Foarte buna	Nu
735	Tei cu frunza mare - (Tilia platyphyllos)	40	10	4	Matur	Foarte buna	Nu
753	Tei cu frunza mare - (Tilia platyphyllos)	30	8	3	Matur	Foarte buna	Nu
799	Tei cu frunza mare - (Tilia platyphyllos)	45	12	4	Batran	Buna	Nu
812	Tei cu frunza mare - (Tilia platyphyllos)	5	4	1	Tanar plantat	Foarte buna	Nu
828	Tei cu frunza mare - (Tilia platyphyllos)	40	12	4	Matur	Buna	Nu
867	Tei cu frunza mare - (Tilia platyphyllos)	45	10	5	Batran	Buna	Nu
1126	Tei cu frunza mare - (Tilia platyphyllos)	28	8	4	Matur	Foarte buna	Nu
3235	Tei cu frunza mare - (Tilia platyphyllos)	30	12	4	Matur	Foarte buna	Nu
719	Tei pucios - (Tilia cordata)	20	7	3	Matur	Foarte buna	Nu
724	Tei pucios - (Tilia cordata)	20	7	3	Matur	Foarte buna	Nu
727	Tei pucios - (Tilia cordata)	26	7	3	Matur	Foarte buna	Nu
731	Tei pucios - (Tilia cordata)	22	7	3	Matur	Buna	Nu
743	Tei pucios - (Tilia cordata)	18	6	3	Tanar	Foarte buna	Nu
746	Tei pucios - (Tilia cordata)	20	7	3	Matur	Foarte buna	Nu
758	Tei pucios - (Tilia cordata)	18	7	3	Tanar	Buna	Nu
773	Tei pucios - (Tilia cordata)	30	8	3	Matur	Buna	Nu
776	Tei pucios - (Tilia cordata)	28	7	3	Matur	Buna	Nu
788	Tei pucios - (Tilia cordata)	5	3	1	Tanar plantat	Foarte buna	Nu

Nr. identif.	Specia	Diametru [cm]	Inaltime [m]	Coronament [m]	Varsta	Viabilitate	Ocrotit
834	Tei pucios - (Tilia cordata)	10	4	2	Tanar	Foarte buna	Nu
838	Tei pucios - (Tilia cordata)	9	5	2	Tanar	Foarte buna	Nu
844	Tei pucios - (Tilia cordata)	40	12	5	Matur	Buna	Nu
847	Tei pucios - (Tilia cordata)	5	3	1	Tanar plantat	Foarte buna	Nu
857	Tei pucios - (Tilia cordata)	24	7	3	Matur	Foarte buna	Nu
1119	Tei pucios - (Tilia cordata)	30	7	4	Matur	Buna	Nu
1122	Tei pucios - (Tilia cordata)	28	10	4	Matur	Buna	Nu
1357	Tei pucios - (Tilia cordata)	35	12	4	Matur	Buna	Nu
1360	Tei pucios - (Tilia cordata)	35	12	4	Matur	Foarte buna	Nu
3215	Tei pucios - (Tilia cordata)	20	7	3	Matur	Foarte buna	Nu
3223	Tei pucios - (Tilia cordata)	24	7	3	Matur	Foarte buna	Nu
3483	Tei pucios - (Tilia cordata)	30	8	4	Matur	Foarte buna	Nu
3486	Tei pucios - (Tilia cordata)	24	7	3	Matur	Foarte buna	Nu
3488	Tei pucios - (Tilia cordata)	20	6	2	Matur	Foarte buna	Nu
3495	Tei pucios - (Tilia cordata)	12	7	2	Tanar	Foarte buna	Nu
3493	Ulm - (Ulmus minor)	30	7	3	Matur	Foarte buna	Nu
781	USCAT -	14	7	3	-	Total necor.	Nu
865	Visin - (Prunus cerasus)	8	3	2	Tanar	Foarte buna	Nu
879	Visin - (Prunus cerasus)	10	3	2	Tanar	Foarte buna	Nu
1278	Visin - (Prunus cerasus)	14	4	2	Matur	Foarte buna	Nu
1303	Visin - (Prunus cerasus)	9	4	2	Tanar	Foarte buna	Nu
1306	Visin - (Prunus cerasus)	8	3	2	Tanar	Foarte buna	Nu
1320	Visin - (Prunus cerasus)	7	3	1	Tanar	Foarte buna	Nu
1330	Visin - (Prunus cerasus)	10	4	2	Tanar	Foarte buna	Nu
1333	Visin - (Prunus cerasus)	4	2	1	Tanar plantat	Foarte buna	Nu
1348	Visin - (Prunus cerasus)	12	5	3	Tanar	Foarte buna	Nu
1655	Visin - (Prunus cerasus)	12	4	2	Tanar	Foarte buna	Nu
3211	Visin - (Prunus cerasus)	5	2	1	Tanar plantat	Foarte buna	Nu
3221	Visin - (Prunus cerasus)	10	3	1	Tanar	Foarte buna	Nu

- Arbori: 102 / Arbusti: 4
- Lungime gard viu: 87 m
- Suprafata gard viu: 278,98 mp

#### 8. DOCUMENTE EMISE CU PRIVIRE LA TERENUL SPATIU VERDE SI CONSTRUCTIILE EXISTENTE:

Data realizarii: 19.01.2025

Data actualizarii:



Judetul: Iasi  
 Localitatea: Pascani  
 SIRUTA: 95408  
 Identificator imobil: 43

Nr. cadastral imobil:  
 Nr. carte funciara: 61280  
 Suprafata imobil: 4366 mp

Cod zona valorica:  
 Cod zona protejata:  
 Cod postal:

## FISA SPATIULUI VERDE

### 1. SCHITA AMPLASAMENTULUI TERENULUI SPATIU VERDE:



2. DENUMIRE OBIECTIV: Consiliul Local al Municipiului Pascani, Str. Stefan cel Mare, Nr. 17, Mun. Pascani

### 3. DATE DESPRE TERENUL SPATIU VERDE:

Nr. crt.	Proprietar/ Detinator spatiu verde	Tip proprietate	Mod administrare	Categorie de folosinta	Reglementare urbanistica	Suprafata masurata [mp]		Total teren [mp]	Observatii
						Teren exclusiv	Teren indiviz.		
1	Mun. Pascani	L	A	SV		1208	0	1208	
2	Mun. Pascani	L	A	SV		64	0	64	
3	Mun. Pascani	L	A	SV		29	0	29	
4	Mun. Pascani	L	A	SV		338	0	338	
5	Mun. Pascani	L	A	SV		2	0	2	
6	Mun. Pascani	L	A	SV		8	0	8	
7	Mun. Pascani	L	A	SV		440	0	440	
8	Mun. Pascani	L	A	SV		19	0	19	
9	Mun. Pascani	L	A	CO		897	0	897	
10	Mun. Pascani	L	A	CC		28	0	28	
11	Mun. Pascani	L	A	CPC		597	0	597	
12	Mun. Pascani	L	A	CSJ		51	0	51	
13	Mun. Pascani	L	A	CSJ		151	0	151	
14	Mun. Pascani	L	A	CSJ		27	0	27	
15	Mun. Pascani	L	A	TD		61	0	61	
16	Mun. Pascani	L	A	GN		8	0	8	
17	Mun. Pascani	L	A	AP		252	0	252	
18	Mun. Pascani	L	A	AP		38	0	38	
19	Mun. Pascani	L	A	AP		10	0	10	

Nr. crt.	Proprietar/ Detinator spatiu verde	Tip proprietate	Mod administrare	Categorie de folosinta	Reglementare urbanistica	Suprafata masurata [mp]		Total teren [mp]	Observatii
						Teren exclusiv	Teren indiviz.		
20	Mun. Pascani	L	A	AP		65	0	65	
21	Mun. Pascani	L	A	AP		7	0	7	
22	Mun. Pascani	L	A	AP		44	0	44	
23	Mun. Pascani	L	A	AP		21	0	21	
Total teren								4366	

#### 4. CENTRALIZATOR SUPRAFETE:

Nr. crt.	Categorie de folosinta	Descriere	Suprafata [mp]	Procent [%]
1	AP	Acces pietonal	437	10
2	CC	Curti	28	0.65
3	CO	Constructii	897	20.54
4	CPC	Parcare amenajata	597	13.67
5	CSJ	Loc de joaca amenajat	230	5.26
6	GN	Platforme depozitare gunoi menajer	8	0.18
7	SV	Spatiu verde	2109	48.29
8	TD	Terenuri degradate	61	1.41
Total teren			4366	100
din care zona verde (SV + AF + ZC + PD)			2109	48.29

#### 5. DATE PRIVIND CONSTRUCTIILE EXISTENTE PE TERENUL SPATIU VERDE:

Proprietar/ Detinator constructii	Tip proprietate	Mod de administrare	Nr. corp constructie	Cod grupa destinatie	Suprafata construita la sol [mp]	Observatii
Mun. Pascani	L	A	C1	CAS	897	
Total suprafata ocupata din terenul spatiu verde					897	

#### 6. ECHIPAREA EDILITARA A TERENULUI: n/a

#### 7. DATE PRIVIND VEGETATIA EXISTENTA PE TERENUL SPATIU VERDE:

Nr. identif.	Specia	Diametru [cm]	Inaltime [m]	Coronament [m]	Varsta	Viabilitate	Ocrotit
9921	Frasin comun - (Fraxinus excelsior)	2	2	1	Tanar plantat	Foarte buna	Nu
9923	Frasin comun - (Fraxinus excelsior)	2	2	1	Tanar plantat	Foarte buna	Nu
9925	Frasin comun - (Fraxinus excelsior)	2	2	1	Tanar plantat	Foarte buna	Nu
9926	Frasin comun - (Fraxinus excelsior)	2	2	1	Tanar plantat	Foarte buna	Nu
9927	Frasin comun - (Fraxinus excelsior)	2	2	1	Tanar plantat	Foarte buna	Nu
9928	Frasin comun - (Fraxinus excelsior)	2	2	1	Tanar plantat	Foarte buna	Nu
9931	Frasin comun - (Fraxinus excelsior)	2	2	1	Tanar plantat	Foarte buna	Nu
9932	Frasin comun - (Fraxinus excelsior)	2	2	1	Tanar plantat	Foarte buna	Nu
9922	Platan - (Platanus acerifolia)	5	4	1	Tanar plantat	Foarte buna	Nu
9924	Platan - (Platanus acerifolia)	5	4	1	Tanar plantat	Foarte buna	Nu

- Arbori: 10 / Arbusti: 0
- Lungime gard viu: 0 m
- Suprafata gard viu: 0 mp

#### 8. DOCUMENTE EMISE CU PRIVIRE LA TERENUL SPATIU VERDE SI CONSTRUCTIILE EXISTENTE:



Data realizarii: 19.01.2025

Data actualizarii:



Judetul: Iasi  
 Localitatea: Pascani  
 SIRUTA: 95408  
 Identificator imobil: 44

Nr. cadastral imobil:  
 Nr. carte funciara: 61308  
 Suprafata imobil: 1956 mp

Cod zona valorica:  
 Cod zona protejata:  
 Cod postal:

### FISA SPATIULUI VERDE

#### 1. SCHITA AMPLASAMENTULUI TERENULUI SPATIU VERDE:



2. DENUMIRE OBIECTIV: Directia Gen. de Asistenta Sociala si Protectia Copiului, Str. Vasile Alecsandri, Nr. 5, Mun. Pascani

#### 3. DATE DESPRE TERENUL SPATIU VERDE:

Nr. crt.	Proprietar/ Detinator spatiu verde	Tip proprietate	Mod administrare	Categorie de folosinta	Reglementare urbanistica	Suprafata masurata [mp]		Total teren [mp]	Observatii
						Teren exclusiv	Teren indiviz.		
1	Jud. Iasi	L	A	SV		31	0	31	
2	Jud. Iasi	L	A	SV		145	0	145	
3	Jud. Iasi	L	A	SV		268	0	268	
4	Jud. Iasi	L	A	SV		14	0	14	
5	Jud. Iasi	L	A	SV		44	0	44	
6	Jud. Iasi	L	A	SV		12	0	12	
7	Jud. Iasi	L	A	SV		40	0	40	
8	Jud. Iasi	L	A	CO		13	0	13	
9	Jud. Iasi	L	A	CO		549	0	549	
10	Jud. Iasi	L	A	CO		235	0	235	
11	Jud. Iasi	L	A	CO		13	0	13	
12	Jud. Iasi	L	A	CO		5	0	5	
13	Jud. Iasi	L	A	CC		589	0	589	
Total teren								1956	

#### 4. CENTRALIZATOR SUPRAFETE:

Nr. crt.	Categorie de folosinta	Descriere	Suprafata [mp]	Procent [%]
1	CC	Curti	589	30.08
2	CO	Constructii	814	41.62
3	SV	Spatiu verde	554	28.3
Total teren			1956	100
din care zona verde (SV + AF + ZC + PD)			554	28.3

#### 5. DATE PRIVIND CONSTRUCTIILE EXISTENTE PE TERENUL SPATIU VERDE:

Proprietar/ Detinator constructii	Tip proprietate	Mod de administrare	Nr. corp constructie	Cod grupa destinatie	Suprafata construita la sol [mp]	Observatii
Jud. Iasi	L	A	C1	CAS	549	
Jud. Iasi	L	A	C2	CAS	235	
Jud. Iasi	L	A	C3	CA	13	
Jud. Iasi	L	A	C4	CA	13	
Jud. Iasi	L	A	C5	CA	5	
Total suprafata ocupata din terenul spatiu verde					814	

#### 6. ECHIPAREA EDILITARA A TERENULUI: n/a

#### 7. DATE PRIVIND VEGETATIA EXISTENTA PE TERENUL SPATIU VERDE:

Nr. identif.	Specia	Diametru [cm]	Inaltime [m]	Coronament [m]	Varsta	Viabilitate	Ocrotit
6736	Artar american - (Acer negundo)	40	8	5	Batran	Buna	Nu
6988	Cais - (Prunus armeniaca)	8	3	1	Tanar	Foarte buna	Nu
6834	Castan salbatic - (Aesculus hippocastanum)	24	8	3	Matur	Foarte buna	Nu
6836	Cires - (Prunus avium)	35	8	4	Batran	Foarte buna	Nu
6839	Cires - (Prunus avium)	30	9	4	Matur	Buna	Nu
6896	Cires - (Prunus avium)	28	8	3	Matur	Foarte buna	Nu
6898	Cires - (Prunus avium)	26	8	3	Matur	Foarte buna	Nu
6831	Frasin comun - (Fraxinus excelsior)	28	8	3	Matur	Buna	Nu
6832	Frasin comun - (Fraxinus excelsior)	28	8	3	Matur	Buna	Nu
6864	Liliac - (Syringa vulgaris)	5	2	1	---	Foarte buna	Nu
6737	Mesteacan - (Betula pendula)	28	10	3	Matur	Foarte buna	Nu
6980	Mesteacan - (Betula pendula)	28	10	3	Matur	Buna	Nu
6985	Mesteacan - (Betula pendula)	26	10	3	Matur	Buna	Nu
6986	Mesteacan - (Betula pendula)	28	10	3	Matur	Foarte buna	Nu
6987	Mesteacan - (Betula pendula)	26	10	3	Matur	Foarte buna	Nu
6868	Mojdrean - (Fraxinus ornus)	20	7	3	Matur	Foarte buna	Nu
6895	Mojdrean - (Fraxinus ornus)	28	8	3	Matur	Foarte buna	Nu
6883	Salcie alba - (Salix alba)	60	10	5	Batran	Acceptabila	Nu
6892	Salcie alba - (Salix alba)	28	8	5	Matur	Foarte buna	Nu
6901	Salcie alba - (Salix alba)	28	8	5	Matur	Foarte buna	Nu
6874	Salcie pletoasa - (Salix babylonica)	28	8	5	Matur	Buna	Nu
6885	Salcie pletoasa - (Salix babylonica)	50	8	4	Batran	Foarte buna	Nu
6876	Tei pucios - (Tilia cordata)	24	6	3	Matur	Buna	Nu
6720	Tuie - (Thuja occidentalis)	3	1	1	Tanar plantat	Foarte buna	Nu
6725	Tuie - (Thuja occidentalis)	10	6	1	Matur	Foarte buna	Nu
6844	Tuie - (Thuja occidentalis)	2	1	1	Tanar plantat	Foarte buna	Nu
6866	Tuie - (Thuja occidentalis)	3	1	1	Tanar plantat	Foarte buna	Nu
6879	Tuie - (Thuja occidentalis)	9	6	1	Matur	Foarte buna	Nu
6880	Tuie - (Thuja occidentalis)	7	3	1	Tanar	Foarte buna	Nu
6881	Tuie - (Thuja occidentalis)	6	3	1	Tanar	Foarte buna	Nu
6882	Tuie - (Thuja occidentalis)	5	2	1	Tanar	Foarte buna	Nu
6889	Tuie - (Thuja occidentalis)	3	1	1	Tanar plantat	Foarte buna	Nu
6891	Tuie - (Thuja occidentalis)	3	2	1	Tanar plantat	Foarte buna	Nu
6719	Ulm - (Ulmus minor)	45	9	4	Batran	Foarte buna	Nu
6841	Ulm - (Ulmus minor)	45	10	4	Batran	Foarte buna	Nu
6858	Ulm - (Ulmus minor)	45	12	5	Batran	Foarte buna	Nu

- Arbori: 35 / Arbusti: 1
- Lungime gard viu: 21 m
- Suprafata gard viu: 96,26 mp

8. DOCUMENTE EMISE CU PRIVIRE LA TERENUL SPATIU VERDE SI CONSTRUCTIILE EXISTENTE:

Data realizarii: 19.01.2025

Data actualizarii:



Judetul: Iasi  
 Localitatea: Pascani  
 SIRUTA: 95408  
 Identificator imobil: 45

Nr. cadastral imobil:  
 Nr. carte funciara: 68670, 68671  
 Suprafata imobil: 993 mp

Cod zona valorica:  
 Cod zona protejata:  
 Cod postal:

## FISA SPATIULUI VERDE

### 1. SCHITA AMPLASAMENTULUI TERENULUI SPATIU VERDE:



2. DENUMIRE OBIECTIV: Directia Generala de Asistenta Sociala si Protectia Copilului, Str. Ion Creanga, Nr. 36, Sat Bosteni-Sodomeni

### 3. DATE DESPRE TERENUL SPATIU VERDE:

Nr. crt.	Proprietar/ Detinator spatiu verde	Tip proprietate	Mod administrare	Categorie de folosinta	Reglementare urbanistica	Suprafata masurata [mp]		Total teren [mp]	Observatii
						Teren exclusiv	Teren indiviz.		
1	Mun. Pascani	L	A	SV		49	0	49	
2	Mun. Pascani	L	A	SV		50	0	50	
3	Mun. Pascani	L	A	SV		12	0	12	
4	Mun. Pascani	L	A	SV		20	0	20	
5	Mun. Pascani	L	A	SV		102	0	102	
6	Mun. Pascani	L	A	CO		302	0	302	
7	Mun. Pascani	L	A	CO		147	0	147	
8	Mun. Pascani	L	A	AP		186	0	186	
9	Mun. Pascani	L	A	AP		125	0	125	
Total teren								993	

### 4. CENTRALIZATOR SUPRAFETE:

Nr. crt.	Categorie de folosinta	Descriere	Suprafata [mp]	Procent [%]
1	AP	Acces pietonal	311	31.36
2	CO	Constructii	449	45.22

Nr. crt.	Categorie de folosinta	Descriere	Suprafata [mp]	Procent [%]
3	SV	Spatiu verde	233	23.42
Total teren			993	100
din care zona verde (SV + AF + ZC + PD)			233	23.42

#### 5. DATE PRIVIND CONSTRUCTIILE EXISTENTE PE TERENUL SPATIU VERDE:

Proprietar/ Detinator constructii	Tip proprietate	Mod de administrare	Nr. corp constructie	Cod grupa destinatie	Suprafata construita la sol [mp]	Observatii
Mun. Pascani	L	A	C1	CAS	302	
Mun. Pascani	L	A	C2	CAS	147	
Total suprafata ocupata din terenul spatiu verde					449	

#### 6. ECHIPAREA EDILITARA A TERENULUI: n/a

#### 7. DATE PRIVIND VEGETATIA EXISTENTA PE TERENUL SPATIU VERDE:

- Arbori: 0 / Arbusti: 0
- Lungime gard viu: 0 m
- Suprafata gard viu: 0 mp

#### 8. DOCUMENTE EMISE CU PRIVIRE LA TERENUL SPATIU VERDE SI CONSTRUCTIILE EXISTENTE:

Data realizarii: 19.01.2025

Data actualizarii:



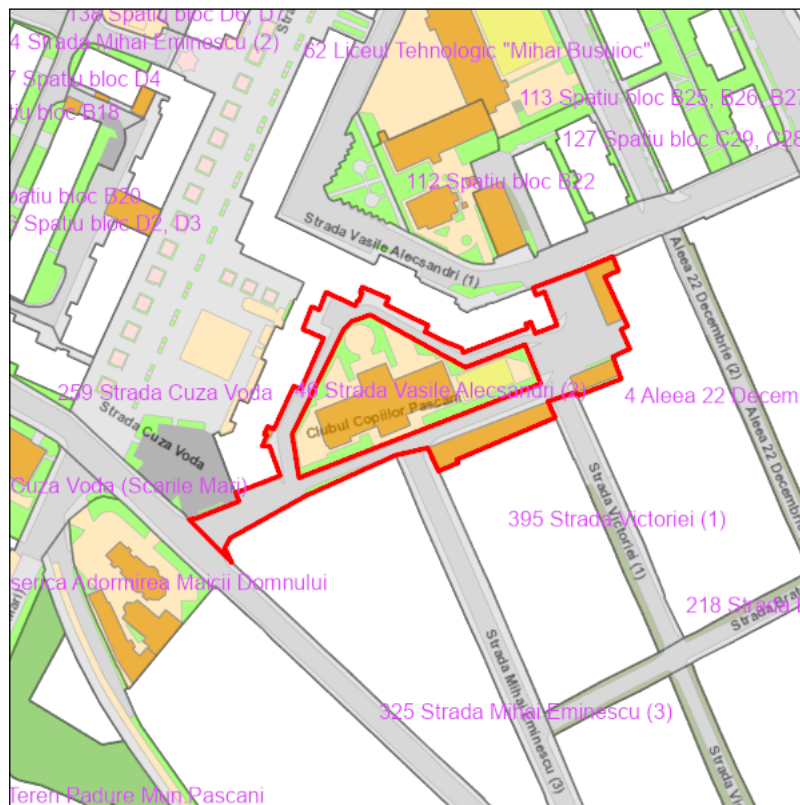
Judetul: Iasi  
 Localitatea: Pascani  
 SIRUTA: 95408  
 Identificator imobil: 46

Nr. cadastral imobil:  
 Nr. carte funciara:  
 Suprafata imobil: 4372 mp

Cod zona valorica:  
 Cod zona protejata:  
 Cod postal:

### FISA SPATIULUI VERDE

#### 1. SCHITA AMPLASAMENTULUI TERENULUI SPATIU VERDE:



#### 2. DENUMIRE OBIECTIV: Strada Vasile Alecsandri (2), Mun. Pascani

#### 3. DATE DESPRE TERENUL SPATIU VERDE:

Nr. crt.	Proprietar/ Detinator spatiu verde	Tip proprietate	Mod administrare	Categorie de folosinta	Reglementare urbanistica	Suprafata masurata [mp]		Total teren [mp]	Observatii
						Teren exclusiv	Teren indiviz.		
1	Mun. Pascani	L	A	SV		7	0	7	
2	Mun. Pascani	L	A	SV		48	0	48	
3	Mun. Pascani	L	A	SV		60	0	60	
4	Mun. Pascani	L	A	CO		9	0	9	
5	Mun. Pascani	L	A	CO		201	0	201	
6	Mun. Pascani	L	A	CO		122	0	122	
7	Mun. Pascani	L	A	CO		413	0	413	
8	Mun. Pascani	L	A	DR		2699	0	2699	
9	Mun. Pascani	L	A	AP		5	0	5	
10	Mun. Pascani	L	A	AP		223	0	223	
11	Mun. Pascani	L	A	AP		263	0	263	
12	Mun. Pascani	L	A	AP		185	0	185	
13	Mun. Pascani	L	A	AP		124	0	124	
14	Mun. Pascani	L	A	AP		13	0	13	
Total teren								4372	

#### 4. CENTRALIZATOR SUPRAFETE:

Nr. crt.	Categorie de folosinta	Descriere	Suprafata [mp]	Procent [%]
1	AP	Acces pietonal	812	18.57
2	CO	Constructii	746	17.05
3	DR	Drumuri	2699	61.73
4	SV	Spatiu verde	116	2.65
Total teren			4372	100
din care zona verde (SV + AF + ZC + PD)			116	2.65

#### 5. DATE PRIVIND CONSTRUCTIILE EXISTENTE PE TERENUL SPATIU VERDE:

Proprietar/ Detinator constructii	Tip proprietate	Mod de administrare	Nr. corp constructie	Cod grupa destinatie	Suprafata construita la sol [mp]	Observatii
Mun. Pascani	L	A	C1	CA	413	
Mun. Pascani	L	A	C2	CA	201	
Mun. Pascani	L	A	C3	CA	122	
Mun. Pascani	L	A	C4	CA	9	
Total suprafata ocupata din terenul spatiu verde					746	

#### 6. ECHIPAREA EDILITARA A TERENULUI: n/a

#### 7. DATE PRIVIND VEGETATIA EXISTENTA PE TERENUL SPATIU VERDE:

- Arbori: 0 / Arbusti: 0
- Lungime gard viu: 0 m
- Suprafata gard viu: 0 mp

#### 8. DOCUMENTE EMISE CU PRIVIRE LA TERENUL SPATIU VERDE SI CONSTRUCTIILE EXISTENTE:

Data realizarii: 19.01.2025

Data actualizarii:





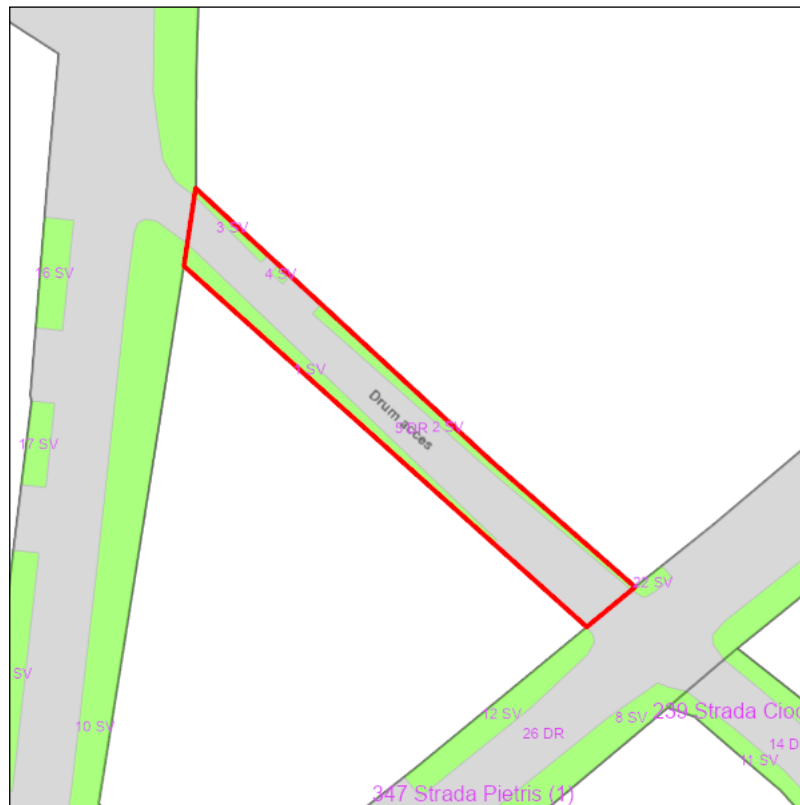
Judetul: Iasi  
 Localitatea: Pascani  
 SIRUTA: 95408  
 Identificator imobil: 47

Nr. cadastral imobil:  
 Nr. carte funciara:  
 Suprafata imobil: 345 mp

Cod zona valorica:  
 Cod zona protejata:  
 Cod postal:

## FISA SPATIULUI VERDE

### 1. SCHITA AMPLASAMENTULUI TERENULUI SPATIU VERDE:



### 2. DENUMIRE OBIECTIV: Drum acces, Sat Gastesti

### 3. DATE DESPRE TERENUL SPATIU VERDE:

Nr. crt.	Proprietar/ Detinator spatiu verde	Tip proprietate	Mod administrare	Categorie de folosinta	Reglementare urbanistica	Suprafata masurata [mp]		Total teren [mp]	Observatii
						Teren exclusiv	Teren indiviz.		
1	Mun. Pascani	L	A	SV		49	0	49	
2	Mun. Pascani	L	A	SV		36	0	36	
3	Mun. Pascani	L	A	SV		8	0	8	
4	Mun. Pascani	L	A	SV		2	0	2	
5	Mun. Pascani	L	A	DR		250	0	250	
Total teren								345	

### 4. CENTRALIZATOR SUPRAFETE:

Nr. crt.	Categorie de folosinta	Descriere	Suprafata [mp]	Procent [%]
1	DR	Drumuri	250	72.55
2	SV	Spatiu verde	95	27.45
Total teren			345	100
din care zona verde (SV + AF + ZC + PD)			95	27.45

### 5. DATE PRIVIND CONSTRUCTIILE EXISTENTE PE TERENUL SPATIU VERDE:

Proprietar/ Detinator constructii	Tip proprietate	Mod de administrare	Nr. corp constructie	Cod grupa destinatie	Suprafata construita la sol [mp]	Observatii
Total suprafata ocupata din terenul spatiu verde					0	

6. ECHIPAREA EDILITARA A TERENULUI: n/a

7. DATE PRIVIND VEGETATIA EXISTENTA PE TERENUL SPATIU VERDE:

- Arbori: 0 / Arbusti: 0
- Lungime gard viu: 0 m
- Suprafata gard viu: 0 mp

8. DOCUMENTE EMISE CU PRIVIRE LA TERENUL SPATIU VERDE SI CONSTRUCTIILE EXISTENTE:

Data realizarii: 19.01.2025

Data actualizarii:



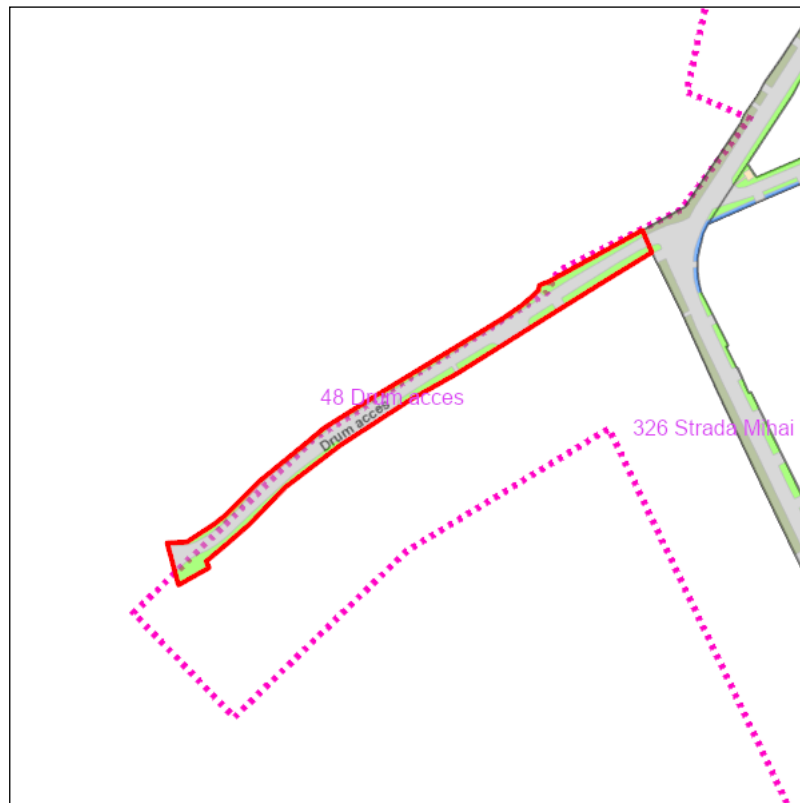
Judetul: Iasi  
Localitatea: Pascani  
SIRUTA: 95408  
Identificator imobil: 48

Nr. cadastral imobil:  
Nr. carte funciara:  
Suprafata imobil: 2213 mp

Cod zona valorica:  
Cod zona protejata:  
Cod postal:

## FISA SPATIULUI VERDE

### 1. SCHITA AMPLASAMENTULUI TERENULUI SPATIU VERDE:



### 2. DENUMIRE OBIECTIV: Drum acces, Sat Lunca

### 3. DATE DESPRE TERENUL SPATIU VERDE:

Nr. crt.	Proprietar/ Detinator spatiu verde	Tip proprietate	Mod administrare	Categorie de folosinta	Reglementare urbanistica	Suprafata masurata [mp]		Total teren [mp]	Observatii
						Teren exclusiv	Teren indiviz.		
1	Mun. Pascani	L	A	SV		119	0	119	
2	Mun. Pascani	L	A	SV		144	0	144	
3	Mun. Pascani	L	A	SV		78	0	78	
4	Mun. Pascani	L	A	SV		246	0	246	
5	Mun. Pascani	L	A	SV		40	0	40	
6	Mun. Pascani	L	A	SV		137	0	137	
7	Mun. Pascani	L	A	SV		58	0	58	
8	Mun. Pascani	L	A	SV		137	0	137	
9	Mun. Pascani	L	A	DR		1254	0	1254	
Total teren								2213	

### 4. CENTRALIZATOR SUPRAFETE:

Nr. crt.	Categorie de folosinta	Descriere	Suprafata [mp]	Procent [%]
1	DR	Drumuri	1254	56.66
2	SV	Spatiu verde	959	43.34
Total teren			2213	100

Nr. crt.	Categorie de folosinta	Descriere	Suprafata [mp]	Procent [%]
din care zona verde (SV + AF + ZC + PD)			959	43.34

5. DATE PRIVIND CONSTRUCTIILE EXISTENTE PE TERENUL SPATIU VERDE:

Proprietar/ Detinator constructii	Tip proprietate	Mod de administrare	Nr. corp constructie	Cod grupa destinatie	Suprafata construita la sol [mp]	Observatii
Total suprafata ocupata din terenul spatiu verde					0	

6. ECHIPAREA EDILITARA A TERENULUI: n/a

7. DATE PRIVIND VEGETATIA EXISTENTA PE TERENUL SPATIU VERDE:

- Arbori: 0 / Arbusti: 0
- Lungime gard viu: 0 m
- Suprafata gard viu: 0 mp

8. DOCUMENTE EMISE CU PRIVIRE LA TERENUL SPATIU VERDE SI CONSTRUCTIILE EXISTENTE:

Data realizarii: 19.01.2025

Data actualizarii:



Judetul: Iasi  
Localitatea: Pascani  
SIRUTA: 95408  
Identificator imobil: 49

Nr. cadastral imobil:  
Nr. carte funciara: 66161  
Suprafata imobil: 656 mp

Cod zona valorica:  
Cod zona protejata:  
Cod postal:

## FISA SPATIULUI VERDE

### 1. SCHITA AMPLASAMENTULUI TERENULUI SPATIU VERDE:



### 2. DENUMIRE OBIECTIV: Fundacul Casa de Apa (1), Mun. Pascani

### 3. DATE DESPRE TERENUL SPATIU VERDE:

Nr. crt.	Proprietar/ Detinator spatiu verde	Tip proprietate	Mod administrare	Categorie de folosinta	Reglementare urbanistica	Suprafata masurata [mp]		Total teren [mp]	Observatii
						Teren exclusiv	Teren indiviz.		
1	Mun. Pascani	L	A	DR		604	0	604	
2	Mun. Pascani	L	A	AP		52	0	52	
Total teren								656	

### 4. CENTRALIZATOR SUPRAFETE:

Nr. crt.	Categorie de folosinta	Descriere	Suprafata [mp]	Procent [%]
1	AP	Acces pietonal	52	7.92
2	DR	Drumuri	604	92.08
Total teren			656	100
din care zona verde (SV + AF + ZC + PD)			0	0

### 5. DATE PRIVIND CONSTRUCTIILE EXISTENTE PE TERENUL SPATIU VERDE:

Proprietar/ Detinator constructii	Tip proprietate	Mod de administrare	Nr. corp constructie	Cod grupa destinatie	Suprafata construita la sol [mp]	Observatii
Total suprafata ocupata din terenul spatiu verde					0	

6. ECHIPAREA EDILITARA A TERENULUI: n/a

7. DATE PRIVIND VEGETATIA EXISTENTA PE TERENUL SPATIU VERDE:

- Arbori: 0 / Arbusti: 0
- Lungime gard viu: 0 m
- Suprafata gard viu: 0 mp

8. DOCUMENTE EMISE CU PRIVIRE LA TERENUL SPATIU VERDE SI CONSTRUCTIILE EXISTENTE:

Data realizarii: 19.01.2025

Data actualizarii:



Judetul: Iasi  
Localitatea: Pascani  
SIRUTA: 95408  
Identificator imobil: 50

Nr. cadastral imobil:  
Nr. carte funciara: 66162  
Suprafata imobil: 208 mp

Cod zona valorica:  
Cod zona protejata:  
Cod postal:

## FISA SPATIULUI VERDE

### 1. SCHITA AMPLASAMENTULUI TERENULUI SPATIU VERDE:



### 2. DENUMIRE OBIECTIV: Fundacul Casa de Apa (2), Mun. Pascani

### 3. DATE DESPRE TERENUL SPATIU VERDE:

Nr. crt.	Proprietar/ Detinator spatiu verde	Tip proprietate	Mod administrare	Categorie de folosinta	Reglementare urbanistica	Suprafata masurata [mp]		Total teren [mp]	Observatii
						Teren exclusiv	Teren indiviz.		
1	Mun. Pascani	L	A	DR		141	0	141	
2	Mun. Pascani	L	A	AP		36	0	36	
3	Mun. Pascani	L	A	AP		31	0	31	
Total teren								208	

### 4. CENTRALIZATOR SUPRAFETE:

Nr. crt.	Categorie de folosinta	Descriere	Suprafata [mp]	Procent [%]
1	AP	Acces pietonal	67	32.29
2	DR	Drumuri	141	67.71
Total teren			208	100
din care zona verde (SV + AF + ZC + PD)			0	0

### 5. DATE PRIVIND CONSTRUCTIILE EXISTENTE PE TERENUL SPATIU VERDE:

Proprietar/ Detinator constructii	Tip proprietate	Mod de administrare	Nr. corp constructie	Cod grupa destinatie	Suprafata construita la sol [mp]	Observatii
Total suprafata ocupata din terenul spatiu verde					0	

6. ECHIPAREA EDILITARA A TERENULUI: n/a

7. DATE PRIVIND VEGETATIA EXISTENTA PE TERENUL SPATIU VERDE:

- Arbori: 0 / Arbusti: 0
- Lungime gard viu: 0 m
- Suprafata gard viu: 0 mp

8. DOCUMENTE EMISE CU PRIVIRE LA TERENUL SPATIU VERDE SI CONSTRUCTIILE EXISTENTE:

Data realizarii: 19.01.2025

Data actualizarii:





Judetul: Iasi  
 Localitatea: Pascani  
 SIRUTA: 95408  
 Identificator imobil: 51

Nr. cadastral imobil:  
 Nr. carte funciara: 66284  
 Suprafata imobil: 657 mp

Cod zona valorica:  
 Cod zona protejata:  
 Cod postal:

## FISA SPATIULUI VERDE

### 1. SCHITA AMPLASAMENTULUI TERENULUI SPATIU VERDE:



### 2. DENUMIRE OBIECTIV: Fundacul Dragos Voda, Mun. Pascani

### 3. DATE DESPRE TERENUL SPATIU VERDE:

Nr. crt.	Proprietar/ Detinator spatiu verde	Tip proprietate	Mod administrare	Categorie de folosinta	Reglementare urbanistica	Suprafata masurata [mp]		Total teren [mp]	Observatii
						Teren exclusiv	Teren indiviz.		
1	Mun. Pascani	L	A	DR		657	0	657	
Total teren								657	

### 4. CENTRALIZATOR SUPRAFETE:

Nr. crt.	Categorie de folosinta	Descriere	Suprafata [mp]	Procent [%]
1	DR	Drumuri	657	100
Total teren			657	100
din care zona verde (SV + AF + ZC + PD)			0	0

### 5. DATE PRIVIND CONSTRUCTIILE EXISTENTE PE TERENUL SPATIU VERDE:

Proprietar/ Detinator constructii	Tip proprietate	Mod de administrare	Nr. corp constructie	Cod grupa destinatie	Suprafata construita la sol [mp]	Observatii
Total suprafata ocupata din terenul spatiu verde					0	

6. ECHIPAREA EDILITARA A TERENULUI: n/a

7. DATE PRIVIND VEGETATIA EXISTENTA PE TERENUL SPATIU VERDE:

- Arbori: 0 / Arbusti: 0
- Lungime gard viu: 0 m
- Suprafata gard viu: 0 mp

8. DOCUMENTE EMISE CU PRIVIRE LA TERENUL SPATIU VERDE SI CONSTRUCTIILE EXISTENTE:

Data realizarii: 19.01.2025

Data actualizarii:



Judetul: Iasi  
 Localitatea: Pascani  
 SIRUTA: 95408  
 Identificator imobil: 52

Nr. cadastral imobil:  
 Nr. carte funciara: 65182  
 Suprafata imobil: 2535 mp

Cod zona valorica:  
 Cod zona protejata:  
 Cod postal:

## FISA SPATIULUI VERDE

### 1. SCHITA AMPLASAMENTULUI TERENULUI SPATIU VERDE:



### 2. DENUMIRE OBIECTIV: Fundacul Fantanele, Mun. Pascani

### 3. DATE DESPRE TERENUL SPATIU VERDE:

Nr. crt.	Proprietar/ Detinator spatiu verde	Tip proprietate	Mod administrare	Categorie de folosinta	Reglementare urbanistica	Suprafata masurata [mp]		Total teren [mp]	Observatii
						Teren exclusiv	Teren indiviz.		
1	Mun. Pascani	L	A	CO		27	0	27	
2	Mun. Pascani	L	A	CO		13	0	13	
3	Mun. Pascani	L	A	DR		1504	0	1504	
4	Mun. Pascani	L	A	TD		167	0	167	
5	Mun. Pascani	L	A	TD		64	0	64	
6	Mun. Pascani	L	A	AP		356	0	356	
7	Mun. Pascani	L	A	AP		61	0	61	
8	Mun. Pascani	L	A	AP		43	0	43	
9	Mun. Pascani	L	A	AP		300	0	300	
Total teren								2535	

### 4. CENTRALIZATOR SUPRAFETE:

Nr. crt.	Categorie de folosinta	Descriere	Suprafata [mp]	Procent [%]
1	AP	Acces pietonal	760	29.96
2	CO	Constructii	40	1.56
3	DR	Drumuri	1504	59.35

Nr. crt.	Categorie de folosinta	Descriere	Suprafata [mp]	Procent [%]
4	TD	Terenuri degradate	231	9.12
Total teren			2535	100
din care zona verde (SV + AF + ZC + PD)			0	0

#### 5. DATE PRIVIND CONSTRUCTIILE EXISTENTE PE TERENUL SPATIU VERDE:

Proprietar/ Detinator constructii	Tip proprietate	Mod de administrare	Nr. corp constructie	Cod grupa destinatie	Suprafata construita la sol [mp]	Observatii
Mun. Pascani	L	A	C1	CIE	27	
Mun. Pascani	L	A	C2	CIE	13	
Total suprafata ocupata din terenul spatiu verde					40	

#### 6. ECHIPAREA EDILITARA A TERENULUI: n/a

#### 7. DATE PRIVIND VEGETATIA EXISTENTA PE TERENUL SPATIU VERDE:

- Arbori: 0 / Arbusti: 0
- Lungime gard viu: 0 m
- Suprafata gard viu: 0 mp

#### 8. DOCUMENTE EMISE CU PRIVIRE LA TERENUL SPATIU VERDE SI CONSTRUCTIILE EXISTENTE:

Data realizarii: 19.01.2025

Data actualizarii:



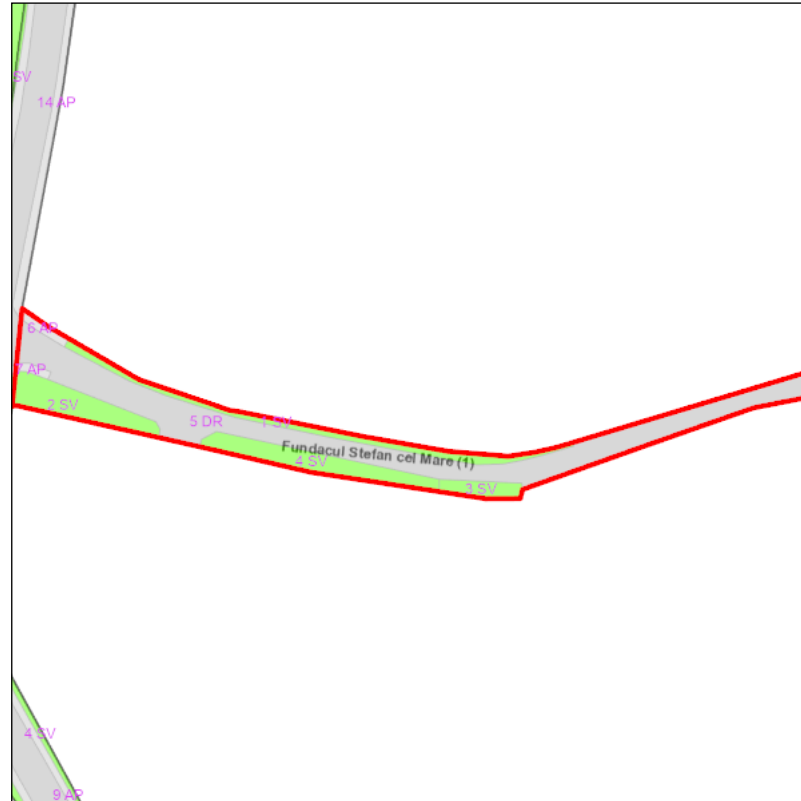
Judetul: Iasi  
 Localitatea: Pascani  
 SIRUTA: 95408  
 Identificator imobil: 53

Nr. cadastral imobil:  
 Nr. carte funciara: 66138  
 Suprafata imobil: 1325 mp

Cod zona valorica:  
 Cod zona protejata:  
 Cod postal:

## FISA SPATIULUI VERDE

### 1. SCHITA AMPLASAMENTULUI TERENULUI SPATIU VERDE:



### 2. DENUMIRE OBIECTIV: Fundacul Stefan cel Mare (1), Mun. Pascani

### 3. DATE DESPRE TERENUL SPATIU VERDE:

Nr. crt.	Proprietar/ Detinator spatiu verde	Tip proprietate	Mod administrare	Categorie de folosinta	Reglementare urbanistica	Suprafata masurata [mp]		Total teren [mp]	Observatii
						Teren exclusiv	Teren indiviz.		
1	Mun. Pascani	L	A	SV		148	0	148	
2	Mun. Pascani	L	A	SV		152	0	152	
3	Mun. Pascani	L	A	SV		50	0	50	
4	Mun. Pascani	L	A	SV		166	0	166	
5	Mun. Pascani	L	A	DR		777	0	777	
6	Mun. Pascani	L	A	AP		20	0	20	
7	Mun. Pascani	L	A	AP		12	0	12	
Total teren								1325	

### 4. CENTRALIZATOR SUPRAFETE:

Nr. crt.	Categorie de folosinta	Descriere	Suprafata [mp]	Procent [%]
1	AP	Acces pietonal	31	2.36
2	DR	Drumuri	777	58.65
3	SV	Spatiu verde	516	38.98
Total teren			1325	100
din care zona verde (SV + AF + ZC + PD)			516	38.98

5. DATE PRIVIND CONSTRUCTIILE EXISTENTE PE TERENUL SPATIU VERDE:

Proprietar/ Detinator constructii	Tip proprietate	Mod de administrare	Nr. corp constructie	Cod grupa destinatie	Suprafata construita la sol [mp]	Observatii
Total suprafata ocupata din terenul spatiu verde					0	

6. ECHIPAREA EDILITARA A TERENULUI: n/a

7. DATE PRIVIND VEGETATIA EXISTENTA PE TERENUL SPATIU VERDE:

- Arbori: 0 / Arbusti: 0
- Lungime gard viu: 0 m
- Suprafata gard viu: 0 mp

8. DOCUMENTE EMISE CU PRIVIRE LA TERENUL SPATIU VERDE SI CONSTRUCTIILE EXISTENTE:

Data realizarii: 19.01.2025

Data actualizarii:



Judetul: Iasi  
 Localitatea: Pascani  
 SIRUTA: 95408  
 Identificator imobil: 54

Nr. cadastral imobil:  
 Nr. carte funciara:  
 Suprafata imobil: 455 mp

Cod zona valorica:  
 Cod zona protejata:  
 Cod postal:

## FISA SPATIULUI VERDE

### 1. SCHITA AMPLASAMENTULUI TERENULUI SPATIU VERDE:



### 2. DENUMIRE OBIECTIV: Fundacul Stefan cel Mare (2), Mun. Pascani

### 3. DATE DESPRE TERENUL SPATIU VERDE:

Nr. crt.	Proprietar/ Detinator spatiu verde	Tip proprietate	Mod administrare	Categorie de folosinta	Reglementare urbanistica	Suprafata masurata [mp]		Total teren [mp]	Observatii
						Teren exclusiv	Teren indiviz.		
1	Mun. Pascani	L	A	SV		108	0	108	
2	Mun. Pascani	L	A	SV		12	0	12	
3	Mun. Pascani	L	A	DR		255	0	255	
4	Mun. Pascani	L	A	TD		52	0	52	
5	Mun. Pascani	L	A	AP		28	0	28	
Total teren								455	

### 4. CENTRALIZATOR SUPRAFETE:

Nr. crt.	Categorie de folosinta	Descriere	Suprafata [mp]	Procent [%]
1	AP	Acces pietonal	28	6.15
2	DR	Drumuri	255	56.07
3	SV	Spatiu verde	120	26.35
4	TD	Terenuri degradate	52	11.43
Total teren			455	100
din care zona verde (SV + AF + ZC + PD)			120	26.35

5. DATE PRIVIND CONSTRUCTIILE EXISTENTE PE TERENUL SPATIU VERDE:

Proprietar/ Detinator constructii	Tip proprietate	Mod de administrare	Nr. corp constructie	Cod grupa destinatie	Suprafata construita la sol [mp]	Observatii
Total suprafata ocupata din terenul spatiu verde					0	

6. ECHIPAREA EDILITARA A TERENULUI: n/a

7. DATE PRIVIND VEGETATIA EXISTENTA PE TERENUL SPATIU VERDE:

- Arbori: 0 / Arbusti: 0
- Lungime gard viu: 0 m
- Suprafata gard viu: 0 mp

8. DOCUMENTE EMISE CU PRIVIRE LA TERENUL SPATIU VERDE SI CONSTRUCTIILE EXISTENTE:

Data realizarii: 19.01.2025

Data actualizarii:





Judetul: Iasi  
Localitatea: Pascani  
SIRUTA: 95408  
Identificator imobil: 55

Nr. cadastral imobil:  
Nr. carte funciara: 69148  
Suprafata imobil: 7129 mp

Cod zona valorica:  
Cod zona protejata:  
Cod postal:

## FISA SPATIULUI VERDE

### 1. SCHITA AMPLASAMENTULUI TERENULUI SPATIU VERDE:



2. DENUMIRE OBIECTIV: Gradinita cu program normal "Ion Creanga" si Gradinita cu program prelungit nr. 2, Str. Dragos Voda, Nr. 52, Mun. Pascani

### 3. DATE DESPRE TERENUL SPATIU VERDE:

Nr. crt.	Proprietar/ Detinator spatiu verde	Tip proprietate	Mod administrare	Categorie de folosinta	Reglementare urbanistica	Suprafata masurata [mp]		Total teren [mp]	Observatii
						Teren exclusiv	Teren indiviz.		
1	Mun. Pascani si Statul Roman	L	A	SV		176	0	176	
2	Mun. Pascani si Statul Roman	L	A	SV		8	0	8	
3	Mun. Pascani si Statul Roman	L	A	SV		4875	0	4875	
4	Mun. Pascani si Statul Roman	L	A	CO		841	0	841	
5	Mun. Pascani si Statul Roman	L	A	CC		255	0	255	
6	Mun. Pascani si Statul Roman	L	A	CC		44	0	44	
7	Mun. Pascani si Statul Roman	L	A	CC		102	0	102	
8	Mun. Pascani si Statul Roman	L	A	AP		828	0	828	
Total teren								7129	

### 4. CENTRALIZATOR SUPRAFETE:

Nr. crt.	Categorie de folosinta	Descriere	Suprafata [mp]	Procent [%]
1	AP	Acces pietonal	828	11.61
2	CC	Curti	401	5.63
3	CO	Constructii	841	11.8
4	SV	Spatiu verde	5059	70.96
Total teren			7129	100
din care zona verde (SV + AF + ZC + PD)			5059	70.96

## 5. DATE PRIVIND CONSTRUCTIILE EXISTENTE PE TERENUL SPATIU VERDE:

Proprietar/ Detinator constructii	Tip proprietate	Mod de administrare	Nr. corp constructie	Cod grupa destinatie	Suprafata construita la sol [mp]	Observatii
Mun. Pascani si Statul Roman	L	A	C1	CAS	841	
Total suprafata ocupata din terenul spatiu verde					841	

## 6. ECHIPAREA EDILITARA A TERENULUI: n/a

## 7. DATE PRIVIND VEGETATIA EXISTENTA PE TERENUL SPATIU VERDE:

Nr. identif.	Specia	Diametru [cm]	Inaltime [m]	Coronament [m]	Varsta	Viabilitate	Ocrotit
1018	Artar (paltin de camp) - (Acer platanoides)	18	8	3	Matur	Foarte buna	Nu
1041	Artar (paltin de camp) - (Acer platanoides)	22	8	3	Matur	Foarte buna	Nu
1046	Artar (paltin de camp) - (Acer platanoides)	16	7	3	Matur	Foarte buna	Nu
1047	Artar (paltin de camp) - (Acer platanoides)	16	7	2	Matur	Foarte buna	Nu
1010	Artar american - (Acer negundo)	24	7	4	Matur	Foarte buna	Nu
1020	Artar american - (Acer negundo)	22	8	4	Matur	Foarte buna	Nu
1021	Artar american - (Acer negundo)	10	6	2	Tanar	Foarte buna	Nu
1024	Artar american - (Acer negundo)	18	7	4	Matur	Foarte buna	Nu
1030	Artar american - (Acer negundo)	10	5	2	Tanar	Foarte buna	Nu
1032	Artar american - (Acer negundo)	12	7	2	Tanar	Foarte buna	Nu
1034	Artar american - (Acer negundo)	8	4	2	Tanar	Foarte buna	Nu
1042	Artar american - (Acer negundo)	12	5	2	Tanar	Foarte buna	Nu
1137	Artar american - (Acer negundo)	18	6	3	Matur	Foarte buna	Nu
978	Cires - (Prunus avium)	18	5	3	Matur	Foarte buna	Nu
981	Cires - (Prunus avium)	16	5	3	Matur	Foarte buna	Nu
982	Cires - (Prunus avium)	12	4	2	Tanar	Foarte buna	Nu
988	Cires - (Prunus avium)	18	7	3	Matur	Foarte buna	Nu
990	Cires - (Prunus avium)	18	7	3	Matur	Foarte buna	Nu
1029	Cires - (Prunus avium)	20	6	3	Matur	Foarte buna	Nu
1072	Cires - (Prunus avium)	22	8	4	Matur	Foarte buna	Nu
993	Corcodus - (Prunus cerasifera)	12	4	1	Matur	Foarte buna	Nu
994	Corcodus - (Prunus cerasifera)	16	6	2	Matur	Foarte buna	Nu
996	Corcodus - (Prunus cerasifera)	35	6	4	Batran	Buna	Nu
1012	Corcodus - (Prunus cerasifera)	16	6	2	Matur	Foarte buna	Nu
1026	Corcodus - (Prunus cerasifera)	18	5	4	Matur	Foarte buna	Nu
1070	Corcodus - (Prunus cerasifera)	4	3	1	Tanar	Buna	Nu
1048	Dud - (Morus alba)	22	9	4	Matur	Foarte buna	Nu
1058	Gutui - (Cydonia oblonga)	5	3	1	Tanar	Foarte buna	Nu
1016	Mesteacan - (Betula pendula)	30	11	4	Matur	Foarte buna	Nu
1056	Mesteacan - (Betula pendula)	16	7	2	Matur	Buna	Nu
984	Molid comun - (Picea Abies)	20	10	3	Matur	Foarte buna	Nu
1051	Molid comun - (Picea Abies)	65	16	4	Batran	Buna	Nu
1053	Molid comun - (Picea Abies)	45	16	3	Batran	Buna	Nu
991	Nuc comun - (Juglans regia)	20	7	4	Matur	Foarte buna	Nu
1013	Nuc comun - (Juglans regia)	18	7	3	Tanar	Foarte buna	Nu
1022	Nuc comun - (Juglans regia)	50	9	4	Batran	Buna	Nu
1038	Nuc comun - (Juglans regia)	20	6	3	Matur	Foarte buna	Nu
1019	Paltin de munte - (Acer pseudoplatanus)	16	8	3	Tanar	Foarte buna	Nu

Nr. identif.	Specia	Diametru [cm]	Inaltime [m]	Coronament [m]	Varsta	Viabilitate	Ocrotit
979	Par - (Pyrus communis, pyrastrer)	45	10	3	Batran	Buna	Nu
1023	Par - (Pyrus communis, pyrastrer)	35	9	3	Batran	Acceptabila	Nu
1037	Par - (Pyrus communis, pyrastrer)	20	8	3	Matur	Buna	Nu
1055	Par - (Pyrus communis, pyrastrer)	35	9	3	Batran	Buna	Nu
1009	Pin negru [2L] - (Pinus Nigra)	18	6	3	Tanar	Foarte buna	Nu
1014	Pin negru [2L] - (Pinus Nigra)	12	4	1	Tanar	Foarte buna	Nu
1025	Stejar, stejar pedunculat - (Quercus robur)	8	5	2	Tanar plantat	Foarte buna	Nu
1060	Tei pucios - (Tilia cordata)	7	4	1	Tanar plantat	Buna	Nu
1061	Tei pucios - (Tilia cordata)	7	4	2	Tanar plantat	Foarte buna	Nu
1062	Tei pucios - (Tilia cordata)	5	3	1	Tanar plantat	Buna	Nu
1064	Tei pucios - (Tilia cordata)	12	4	2	Tanar	Foarte buna	Nu
1067	Tei pucios - (Tilia cordata)	14	4	2	Tanar	Foarte buna	Nu
1068	Tei pucios - (Tilia cordata)	14	4	1	Tanar	Foarte buna	Nu
1141	Tei pucios - (Tilia cordata)	6	2	1	Tanar plantat	Buna	Nu
998	Visin - (Prunus cerasus)	24	6	4	Matur	Buna	Nu
999	Visin - (Prunus cerasus)	6	4	1	Tanar	Foarte buna	Nu
1000	Visin - (Prunus cerasus)	6	4	2	Tanar	Foarte buna	Nu

- Arbori: 55 / Arbusti: 0
- Lungime gard viu: 0 m
- Suprafata gard viu: 0 mp

#### 8. DOCUMENTE EMISE CU PRIVIRE LA TERENUL SPATIU VERDE SI CONSTRUCTIILE EXISTENTE:

Data realizarii: 19.01.2025

Data actualizarii:



Judetul: Iasi  
 Localitatea: Pascani  
 SIRUTA: 95408  
 Identificator imobil: 56

Nr. cadastral imobil:  
 Nr. carte funciara: 65033, 65034, 65035  
 Suprafata imobil: 5782 mp

Cod zona valorica:  
 Cod zona protejata:  
 Cod postal:

## FISA SPATIULUI VERDE

### 1. SCHITA AMPLASAMENTULUI TERENULUI SPATIU VERDE:



2. DENUMIRE OBIECTIV: Gradinita cu program prelungit nr. 2 si Cresa nr. 1- zona reabilitata necesita mas, Str. Sportului, Nr. 11, Mun. Pascani

### 3. DATE DESPRE TERENUL SPATIU VERDE:

Nr. crt.	Proprietar/ Detinator spatiu verde	Tip proprietate	Mod administrare	Categorie de folosinta	Reglementare urbanistica	Suprafata masurata [mp]		Total teren [mp]	Observatii
						Teren exclusiv	Teren indiviz.		
1	Mun. Pascani	L	A	SV		1119	0	1119	
2	Mun. Pascani	L	A	SV		2097	0	2097	
3	Mun. Pascani	L	A	CO		1300	0	1300	
4	Mun. Pascani	L	A	CO		121	0	121	
5	Mun. Pascani	L	A	CO		16	0	16	
6	Mun. Pascani	L	A	CSJ		229	0	229	
7	Mun. Pascani	L	A	CSJ		102	0	102	
8	Mun. Pascani	L	A	AP		797	0	797	
Total teren								5782	

### 4. CENTRALIZATOR SUPRAFETE:

Nr. crt.	Categorie de folosinta	Descriere	Suprafata [mp]	Procent [%]
1	AP	Acces pietonal	797	13.79
2	CO	Constructii	1437	24.86
3	CSJ	Loc de joaca amenajat	331	5.73

Nr. crt.	Categorie de folosinta	Descriere	Suprafata [mp]	Procent [%]
4	SV	Spatiu verde	3216	55.63
Total teren			5782	100
din care zona verde (SV + AF + ZC + PD)			3216	55.63

#### 5. DATE PRIVIND CONSTRUCTIILE EXISTENTE PE TERENUL SPATIU VERDE:

Proprietar/ Detinator constructii	Tip proprietate	Mod de administrare	Nr. corp constructie	Cod grupa destinatie	Suprafata construita la sol [mp]	Observatii
Mun. Pascani	L	A	C1	CAS	1300	
Mun. Pascani	L	A	C2	CA	121	
Mun. Pascani	L	A	C3	CA	16	
Total suprafata ocupata din terenul spatiu verde					1437	

#### 6. ECHIPAREA EDILITARA A TERENULUI: n/a

#### 7. DATE PRIVIND VEGETATIA EXISTENTA PE TERENUL SPATIU VERDE:

Nr. identif.	Specia	Diametru [cm]	Inaltime [m]	Coronament [m]	Varsta	Viabilitate	Ocrotit
5050	Catina rosie - Tamarix sp	12	4	3	---	Foarte buna	Nu
6040	Catina rosie - Tamarix sp	12	4	3	---	Foarte buna	Nu
6029	Cires - (Prunus avium)	30	6	4	Matur	Foarte buna	Nu
6070	Cires - (Prunus avium)	12	4	2	Tanar	Foarte buna	Nu
11809	Cires - (Prunus avium)	5	2	1	Tanar plantat	Buna	Nu
11806	Frasin comun - (Fraxinus excelsior)	15	3	2	Tanar	Buna	Nu
11807	Mar - (Malus Domestica, Sylvestris)	5	1	1	Tanar	Buna	Nu
11808	Mar - (Malus Domestica, Sylvestris)	5	1	1	Tanar	Buna	Nu
11810	Mar - (Malus Domestica, Sylvestris)	5	2	1	Tanar	Buna	Nu
11811	Mar - (Malus Domestica, Sylvestris)	5	2	1	Tanar	Buna	Nu
11813	Mar - (Malus Domestica, Sylvestris)	5	2	1	Tanar	Buna	Nu
11814	Mar - (Malus Domestica, Sylvestris)	5	2	1	Tanar	Buna	Nu
5043	Nuc comun - (Juglans regia)	58	12	6	Batran	Foarte buna	Nu
5048	Nuc comun - (Juglans regia)	60	14	8	Batran	Foarte buna	Nu
5966	Nuc comun - (Juglans regia)	40	12	6	Matur	Foarte buna	Nu
5976	Nuc comun - (Juglans regia)	60	14	6	Batran	Foarte buna	Nu
5981	Nuc comun - (Juglans regia)	45	12	6	Batran	Foarte buna	Nu
6003	Nuc comun - (Juglans regia)	45	14	6	Batran	Foarte buna	Nu
6013	Nuc comun - (Juglans regia)	75	14	10	Batran	Foarte buna	Nu
6020	Otetar rosu - (Rhus typhina)	8	2	2	Tanar	Foarte buna	Nu
6024	Otetar rosu - (Rhus typhina)	8	2	2	Tanar	Foarte buna	Nu
6025	Otetar rosu - (Rhus typhina)	8	2	2	Tanar	Foarte buna	Nu
11812	Otetar rosu - (Rhus typhina)	5	2	1	Tanar	Buna	Nu
6079	Par - (Pyrus communis, pyraster)	8	2	1	Tanar	Foarte buna	Nu
6083	Par - (Pyrus communis, pyraster)	8	2	1	Tanar	Foarte buna	Nu
5056	Prun - (Prunus domestica)	14	5	3	Matur	Foarte buna	Nu
6046	Prun - (Prunus domestica)	14	5	3	Matur	Foarte buna	Nu
6063	Prun - (Prunus domestica)	12	4	3	Matur	Foarte buna	Nu
6080	Prun - (Prunus domestica)	8	2	1	Tanar	Foarte buna	Nu
6007	Salcie pletoasa - (Salix babylonica)	80	18	10	Batran	Foarte buna	Nu
11805	Tei cu frunza mare - (Tilia platyphyllos)	15	3	2	Tanar	Buna	Nu
5939	Tei pucios - (Tilia cordata)	60	16	7	Batran	Foarte buna	Nu
5941	Tei pucios - (Tilia cordata)	65	16	8	Batran	Foarte buna	Nu
5988	Tei pucios - (Tilia cordata)	40	12	6	Matur	Foarte buna	Nu
5993	Tei pucios - (Tilia cordata)	45	12	6	Batran	Foarte buna	Nu
5996	Tei pucios - (Tilia cordata)	45	12	6	Batran	Foarte buna	Nu
6060	Visin - (Prunus cerasus)	12	4	3	Tanar	Foarte buna	Nu

- Arbori: 35 / Arbusti: 2

- Lungime gard viu: 0 m

- Suprafata gard viu: 0 mp

8. DOCUMENTE EMISE CU PRIVIRE LA TERENUL SPATIU VERDE SI CONSTRUCTIILE EXISTENTE:

Data realizarii: 19.01.2025

Data actualizarii:



Judetul: Iasi  
 Localitatea: Pascani  
 SIRUTA: 95408  
 Identificator imobil: 57

Nr. cadastral imobil:  
 Nr. carte funciara: 65265  
 Suprafata imobil: 4113 mp

Cod zona valorica:  
 Cod zona protejata:  
 Cod postal:

## FISA SPATIULUI VERDE

### 1. SCHITA AMPLASAMENTULUI TERENULUI SPATIU VERDE:



2. DENUMIRE OBIECTIV: Gradinita cu program prelungit nr. 3, Al. Izvoarelor, Nr. 14, Mun. Pascani

### 3. DATE DESPRE TERENUL SPATIU VERDE:

Nr. crt.	Proprietar/ Detinator spatiu verde	Tip proprietate	Mod administrare	Categorie de folosinta	Reglementare urbanistica	Suprafata masurata [mp]		Total teren [mp]	Observatii
						Teren exclusiv	Teren indiviz.		
1	Mun. Pascani	L	A	SV		3064	0	3064	
2	Mun. Pascani	L	A	CO		728	0	728	
3	Mun. Pascani	L	A	AP		321	0	321	
Total teren								4113	

### 4. CENTRALIZATOR SUPRAFETE:

Nr. crt.	Categorie de folosinta	Descriere	Suprafata [mp]	Procent [%]
1	AP	Acces pietonal	321	7.8
2	CO	Constructii	728	17.7
3	SV	Spatiu verde	3064	74.49
Total teren			4113	100
din care zona verde (SV + AF + ZC + PD)			3064	74.49

### 5. DATE PRIVIND CONSTRUCTIILE EXISTENTE PE TERENUL SPATIU VERDE:

Proprietar/ Detinator constructii	Tip proprietate	Mod de administrare	Nr. corp constructie	Cod grupa destinatie	Suprafata construita la sol [mp]	Observatii
Mun. Pascani	L	A	C1	CAS	728	
Total suprafata ocupata din terenul spatiu verde					728	

## 6. ECHIPAREA EDILITARA A TERENULUI: n/a

## 7. DATE PRIVIND VEGETATIA EXISTENTA PE TERENUL SPATIU VERDE:

Nr. identif.	Specia	Diametru [cm]	Inaltime [m]	Coronament [m]	Varsta	Viabilitate	Ocrotit
1722	Carpen - (Carpinus Betulus)	3	3	1	Tanar plantat	Foarte buna	Nu
1983	Carpen - (Carpinus Betulus)	5	4	1	Tanar plantat	Foarte buna	Nu
1955	Corcodus - (Prunus cerasifera)	22	5	3	Batran	Foarte buna	Nu
1726	Fag - (Fagus silvatica)	5	4	2	Tanar plantat	Foarte buna	Nu
1887	Firethorn - (Pyracantha coccinea)	2	1	1	---	Foarte buna	Nu
1879	Gutui japonez - (Chaenomeles japonica)	3	1	1	---	Foarte buna	Nu
1891	Gutui japonez - (Chaenomeles japonica)	3	1	1	---	Foarte buna	Nu
1893	Gutui japonez - (Chaenomeles japonica)	3	1	1	---	Foarte buna	Nu
1899	Ienupar comun - (Juniperus communis)	2	1	1	---	Foarte buna	Nu
1995	Ienupar comun - (Juniperus communis)	0	1	2	---	Foarte buna	Nu
1949	Mar - (Malus Domestica, Sylvestris)	3	2	1	Tanar plantat	Foarte buna	Nu
1961	Mar - (Malus Domestica, Sylvestris)	5	3	1	Tanar	Foarte buna	Nu
1956	Mar ornamental - (Malus floribunda)	7	2	1	Tanar	Foarte buna	Nu
1959	Mar ornamental - (Malus floribunda)	5	2	1	Tanar	Foarte buna	Nu
1970	Mar ornamental - (Malus floribunda)	5	4	2	Tanar	Foarte buna	Nu
1985	Mar ornamental - (Malus floribunda)	3	1	1	Tanar plantat	Foarte buna	Nu
1994	Mar ornamental - (Malus floribunda)	2	1	1	Tanar plantat	Foarte buna	Nu
1996	Mar ornamental - (Malus floribunda)	3	1	1	Tanar plantat	Foarte buna	Nu
1711	Mesteacan - (Betula pendula)	3	3	1	Tanar plantat	Foarte buna	Nu
1884	Mesteacan - (Betula pendula)	3	2	1	Tanar plantat	Foarte buna	Nu
1987	Mesteacan - (Betula pendula)	3	2	1	Tanar plantat	Foarte buna	Nu
1977	Mojdrean - (Fraxinus ornus)	20	7	3	Matur	Foarte buna	Nu
1882	Molid argintiu - (Picea Pungens)	3	1	1	Tanar plantat	Foarte buna	Nu
1896	Molid argintiu - (Picea Pungens)	3	1	1	Tanar plantat	Foarte buna	Nu
1501	Nuc comun - (Juglans regia)	12	4	2	Tanar	Foarte buna	Nu
1528	Nuc comun - (Juglans regia)	14	7	3	Tanar	Foarte buna	Nu
1877	Nuc comun - (Juglans regia)	35	10	5	Matur	Foarte buna	Nu
1974	Paltin de munte - (Acer pseudoplatanus)	6	3	1	Tanar plantat	Foarte buna	Nu
1967	Platan - (Platanus acerifolia)	6	6	2	Tanar plantat	Foarte buna	Nu
1991	Platan - (Platanus acerifolia)	5	4	1	Tanar plantat	Foarte buna	Nu
1511	Plop euroamerican (Canadian) - (Populus euroamericana)	26	8	4	Matur	Foarte buna	Nu
1512	Plop euroamerican (Canadian) - (Populus euroamericana)	5	4	1	Tanar plantat	Foarte buna	Nu
1515	Plop euroamerican (Canadian) - (Populus euroamericana)	20	7	2	Matur	Foarte buna	Nu
1518	Plop euroamerican (Canadian) - (Populus euroamericana)	24	7	3	Matur	Foarte buna	Nu
1526	Plop euroamerican (Canadian) - (Populus euroamericana)	6	4	1	Tanar plantat	Foarte buna	Nu
1682	Plop euroamerican (Canadian) - (Populus euroamericana)	18	7	3	Tanar	Buna	Nu
1683	Plop euroamerican (Canadian) - (Populus euroamericana)	7	5	2	Tanar plantat	Buna	Nu
1509	Plop negru - (Populus nigra)	60	14	3	Batran	Buna	Nu
1708	Prun - (Prunus domestica)	16	5	3	Matur	Foarte buna	Nu
1953	Prun - (Prunus domestica)	14	5	2	Matur	Foarte buna	Nu
1894	Salcam - (Robinia pseudoacacia)	14	4	2	Tanar	Buna	Nu
1962	Salcam - (Robinia pseudoacacia)	22	6	3	Matur	Acceptabila	Nu
1963	Salcam - (Robinia pseudoacacia)	4	3	1	Tanar plantat	Foarte buna	Nu
1965	Salcam - (Robinia pseudoacacia)	3	2	1	Tanar plantat	Foarte buna	Nu
1504	Salcie alba - (Salix alba)	5	3	1	Tanar plantat	Foarte buna	Nu
1505	Salcie alba - (Salix alba)	5	3	1	Tanar plantat	Foarte buna	Nu
1951	Salcie pletoasa - (Salix babylonica)	65	10	5	Batran	Buna	Nu
1730	Spiraea - (Spiraea trilobata)	2	1	1	---	Foarte buna	Nu
1999	Spiraea - (Spiraea trilobata)	2	1	1	---	Foarte buna	Nu
2001	Spiraea - (Spiraea trilobata)	2	1	1	---	Foarte buna	Nu



- Lungime gard viu: 32 m
- Suprafata gard viu: 72,96 mp

8. DOCUMENTE EMISE CU PRIVIRE LA TERENUL SPATIU VERDE SI CONSTRUCTIILE EXISTENTE:

Data realizarii: 19.01.2025

Data actualizarii:



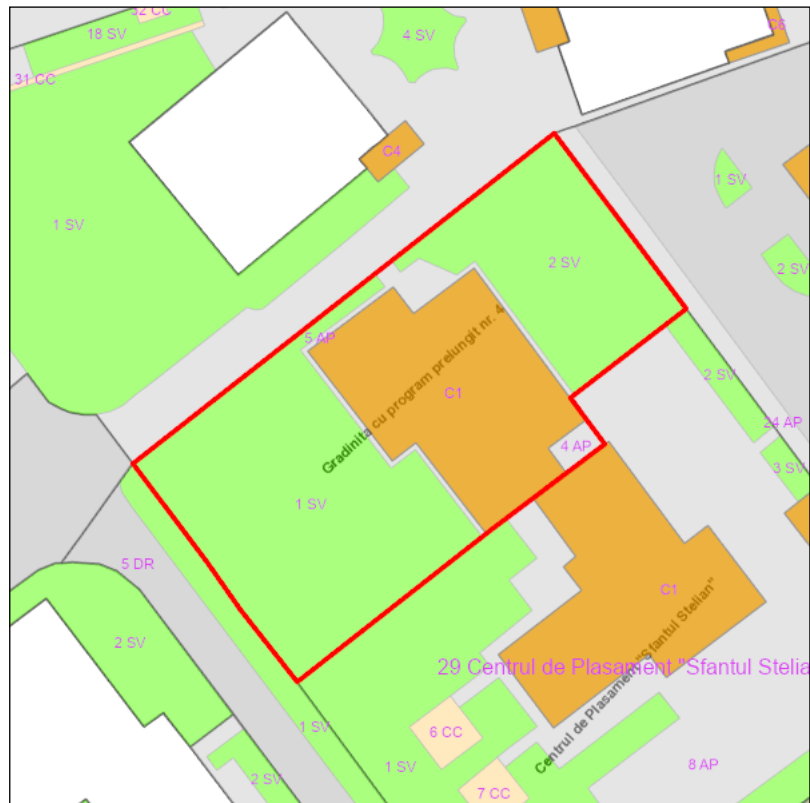
Judetul: Iasi  
Localitatea: Pascani  
SIRUTA: 95408  
Identificator imobil: 58

Nr. cadastral imobil:  
Nr. carte funciara:  
Suprafata imobil: 1361 mp

Cod zona valorica:  
Cod zona protejata:  
Cod postal:

## FISA SPATIULUI VERDE

### 1. SCHITA AMPLASAMENTULUI TERENULUI SPATIU VERDE:



### 2. DENUMIRE OBIECTIV: Gradinita cu program prelungit nr. 4, Str. Mihail Kogalniceanu, Mun. Pascani

### 3. DATE DESPRE TERENUL SPATIU VERDE:

Nr. crt.	Proprietar/ Detinator spatiu verde	Tip proprietate	Mod administrare	Categorie de folosinta	Reglementare urbanistica	Suprafata masurata [mp]		Total teren [mp]	Observatii
						Teren exclusiv	Teren indiviz.		
1	Mun. Pascani	L	A	SV		595	0	595	
2	Mun. Pascani	L	A	SV		324	0	324	
3	Mun. Pascani	L	A	CO		376	0	376	
4	Mun. Pascani	L	A	AP		14	0	14	
5	Mun. Pascani	L	A	AP		51	0	51	
Total teren								1361	

### 4. CENTRALIZATOR SUPRAFETE:

Nr. crt.	Categorie de folosinta	Descriere	Suprafata [mp]	Procent [%]
1	AP	Acces pietonal	66	4.84
2	CO	Constructii	376	27.63
3	SV	Spatiu verde	919	67.53
Total teren			1361	100
din care zona verde (SV + AF + ZC + PD)			919	67.53

### 5. DATE PRIVIND CONSTRUCTIILE EXISTENTE PE TERENUL SPATIU VERDE:

Proprietar/ Detinator constructii	Tip proprietate	Mod de administrare	Nr. corp constructie	Cod grupa destinatie	Suprafata construita la sol [mp]	Observatii
Mun. Pascani	L	A	C1	CAS	376	
Total suprafata ocupata din terenul spatiu verde					376	

6. ECHIPAREA EDILITARA A TERENULUI: n/a

7. DATE PRIVIND VEGETATIA EXISTENTA PE TERENUL SPATIU VERDE:

Nr. identif.	Specia	Diametru [cm]	Inaltime [m]	Coronament [m]	Varsta	Viabilitate	Ocrotit
3350	Artar american - (Acer negundo)	8	5	1	Tanar	Foarte buna	Nu
3352	Artar american - (Acer negundo)	12	5	1	Tanar	Foarte buna	Nu
3367	Visin - (Prunus cerasus)	20	4	4	Matur	Foarte buna	Nu

- Arbori: 3 / Arbusti: 0
- Lungime gard viu: 0 m
- Suprafata gard viu: 0 mp

8. DOCUMENTE EMISE CU PRIVIRE LA TERENUL SPATIU VERDE SI CONSTRUCTIILE EXISTENTE:

Data realizarii: 19.01.2025

Data actualizarii:



Judetul: Iasi  
 Localitatea: Pascani  
 SIRUTA: 95408  
 Identificator imobil: 59

Nr. cadastral imobil:  
 Nr. carte funciara: 64838  
 Suprafata imobil: 1789 mp

Cod zona valorica:  
 Cod zona protejata:  
 Cod postal:

## FISA SPATIULUI VERDE

### 1. SCHITA AMPLASAMENTULUI TERENULUI SPATIU VERDE:



### 2. DENUMIRE OBIECTIV: Inspectoratul de Politie, Str. 1 Decembrie 1918, Nr. 57-63, Mun. Pascani

### 3. DATE DESPRE TERENUL SPATIU VERDE:

Nr. crt.	Proprietar/ Detinator spatiu verde	Tip proprietate	Mod administrare	Categorie de folosinta	Reglementare urbanistica	Suprafata masurata [mp]		Total teren [mp]	Observatii
						Teren exclusiv	Teren indiviz.		
1	Statul Roman	N	A	SV		119	0	119	
2	Statul Roman	N	A	SV		275	0	275	
3	Statul Roman	N	A	SV		42	0	42	
4	Statul Roman	N	A	CO		32	0	32	
5	Statul Roman	N	A	CO		410	0	410	
6	Statul Roman	N	A	CO		29	0	29	
7	Statul Roman	N	A	CO		23	0	23	
8	Statul Roman	N	A	CO		12	0	12	
9	Statul Roman	N	A	CO		90	0	90	
10	Statul Roman	N	A	CO		127	0	127	
11	Statul Roman	N	A	CO		27	0	27	
12	Statul Roman	N	A	CC		551	0	551	
13	Statul Roman	N	A	AP		54	0	54	
Total teren								1789	

### 4. CENTRALIZATOR SUPRAFETE:

Nr. crt.	Categorie de folosinta	Descriere	Suprafata [mp]	Procent [%]
1	AP	Acces pietonal	54	2.99
2	CC	Curti	551	30.77
3	CO	Constructii	749	41.89
4	SV	Spatiu verde	436	24.35
Total teren			1789	100
din care zona verde (SV + AF + ZC + PD)			436	24.35

#### 5. DATE PRIVIND CONSTRUCTIILE EXISTENTE PE TERENUL SPATIU VERDE:

Proprietar/ Detinator constructii	Tip proprietate	Mod de administrare	Nr. corp constructie	Cod grupa destinatie	Suprafata construita la sol [mp]	Observatii
Statul Roman	N	A	C1	CAS	410	
Statul Roman	N	A	C2	CA	127	
Statul Roman	N	A	C3	CA	90	
Statul Roman	N	A	C4	CA	32	
Statul Roman	N	A	C5	CA	29	
Statul Roman	N	A	C6	CA	27	
Statul Roman	N	A	C7	CA	23	
Statul Roman	N	A	C8	CA	12	
Total suprafata ocupata din terenul spatiu verde					749	

#### 6. ECHIPAREA EDILITARA A TERENULUI: n/a

#### 7. DATE PRIVIND VEGETATIA EXISTENTA PE TERENUL SPATIU VERDE:

Nr. identif.	Specia	Diametru [cm]	Inaltime [m]	Coronament [m]	Varsta	Viabilitate	Ocrotit
4942	Nuc comun - (Juglans regia)	35	9	5	Matur	Foarte buna	Nu
5193	Nuc comun - (Juglans regia)	28	8	4	Matur	Foarte buna	Nu
5198	Nuc comun - (Juglans regia)	50	10	5	Batran	Buna	Nu
4941	Tuie - (Thuja occidentalis)	24	8	2	Batran	Foarte buna	Nu
5189	Tuie - (Thuja occidentalis)	28	7	2	Batran	Foarte buna	Nu
5190	Tuie - (Thuja occidentalis)	14	7	1	Matur	Foarte buna	Nu

- Arbori: 6 / Arbusti: 0
- Lungime gard viu: 0 m
- Suprafata gard viu: 0 mp

#### 8. DOCUMENTE EMISE CU PRIVIRE LA TERENUL SPATIU VERDE SI CONSTRUCTIILE EXISTENTE:

Data realizarii: 19.01.2025

Data actualizarii:



Judetul: Iasi  
Localitatea: Pascani  
SIRUTA: 95408  
Identificator imobil: 60

Nr. cadastral imobil:  
Nr. carte funciara: 66396  
Suprafata imobil: 1325 mp

Cod zona valorica:  
Cod zona protejata:  
Cod postal:

## FISA SPATIULUI VERDE

### 1. SCHITA AMPLASAMENTULUI TERENULUI SPATIU VERDE:



### 2. DENUMIRE OBIECTIV: Judecatoria Pascani, Str. Gradinitei, Nr. 8, Mun. Pascani

### 3. DATE DESPRE TERENUL SPATIU VERDE:

Nr. crt.	Proprietar/ Detinator spatiu verde	Tip proprietate	Mod administrare	Categorie de folosinta	Reglementare urbanistica	Suprafata masurata [mp]		Total teren [mp]	Observatii
						Teren exclusiv	Teren indiviz.		
1	Statul Roman	N	A	SV		99	0	99	
2	Statul Roman	N	A	SV		126	0	126	
3	Statul Roman	N	A	SV		83	0	83	
4	Statul Roman	N	A	CO		32	0	32	
5	Statul Roman	N	A	CO		516	0	516	
6	Statul Roman	N	A	CC		458	0	458	
7	Statul Roman	N	A	AP		2	0	2	
8	Statul Roman	N	A	AP		10	0	10	
Total teren								1325	

### 4. CENTRALIZATOR SUPRAFETE:

Nr. crt.	Categorie de folosinta	Descriere	Suprafata [mp]	Procent [%]
1	AP	Acces pietonal	12	0.9
2	CC	Curti	458	34.54
3	CO	Constructii	548	41.36
4	SV	Spatiu verde	307	23.2

Nr. crt.	Categorie de folosinta	Descriere	Suprafata [mp]	Procent [%]
Total teren			1325	100
din care zona verde (SV + AF + ZC + PD)			307	23.2

#### 5. DATE PRIVIND CONSTRUCTIILE EXISTENTE PE TERENUL SPATIU VERDE:

Proprietar/ Detinator constructii	Tip proprietate	Mod de administrare	Nr. corp constructie	Cod grupa destinatie	Suprafata construita la sol [mp]	Observatii
Statul Roman	N	A	C1	CAS	516	
Statul Roman	N	A	C2	CA	32	
Total suprafata ocupata din terenul spatiu verde					548	

#### 6. ECHIPAREA EDILITARA A TERENULUI: n/a

#### 7. DATE PRIVIND VEGETATIA EXISTENTA PE TERENUL SPATIU VERDE:

Nr. identif.	Specia	Diametru [cm]	Inaltime [m]	Coronament [m]	Varsta	Viabilitate	Ocrotit
2448	Artar american - (Acer negundo)	14	6	3	Matur	Foarte buna	Nu
2435	Castan salbatic - (Aesculus hippocastanum)	26	9	3	Matur	Foarte buna	Nu
2437	Castan salbatic - (Aesculus hippocastanum)	20	9	3	Matur	Foarte buna	Nu
2438	Castan salbatic - (Aesculus hippocastanum)	26	9	3	Matur	Foarte buna	Nu
2426	Cires - (Prunus avium)	24	7	3	Matur	Foarte buna	Nu
269	Tuie - (Thuja occidentalis)	28	6	2	Batran	Buna	Nu
270	Tuie - (Thuja occidentalis)	22	6	2	Batran	Buna	Nu
271	Tuie - (Thuja occidentalis)	22	6	2	Batran	Buna	Nu
272	Tuie - (Thuja occidentalis)	26	6	2	Batran	Buna	Nu
273	Tuie - (Thuja occidentalis)	24	6	1	Batran	Buna	Nu
274	Tuie - (Thuja occidentalis)	24	6	2	Batran	Buna	Nu
275	Tuie - (Thuja occidentalis)	24	5	2	Batran	Buna	Nu
2428	Tuie - (Thuja occidentalis)	18	5	1	Matur	Buna	Nu

- Arbori: 13 / Arbusti: 0
- Lungime gard viu: 0 m
- Suprafata gard viu: 0 mp

#### 8. DOCUMENTE EMISE CU PRIVIRE LA TERENUL SPATIU VERDE SI CONSTRUCTIILE EXISTENTE:

Data realizarii: 19.01.2025

Data actualizarii:



Judetul: Iasi  
 Localitatea: Pascani  
 SIRUTA: 95408  
 Identificator imobil: 61

Nr. cadastral imobil:  
 Nr. carte funciara: 65427, 65428  
 Suprafata imobil: 21989 mp

Cod zona valorica:  
 Cod zona protejata:  
 Cod postal:

## FISA SPATIULUI VERDE

### 1. SCHITA AMPLASAMENTULUI TERENULUI SPATIU VERDE:



### 2. DENUMIRE OBIECTIV: Lacul "Pestisorul", Str. Republicii, Nr. 2, Mun. Pascani

### 3. DATE DESPRE TERENUL SPATIU VERDE:

Nr. crt.	Proprietar/ Detinator spatiu verde	Tip proprietate	Mod administrare	Categorie de folosinta	Reglementare urbanistica	Suprafata masurata [mp]		Total teren [mp]	Observatii
						Teren exclusiv	Teren indiviz.		
1	Mun. Pascani	L	A	CC		229	0	229	
2	Mun. Pascani	L	A	CC		71	0	71	
3	Mun. Pascani	L	A	CC		74	0	74	
4	Mun. Pascani	L	A	HB		15405	0	15405	
5	Mun. Pascani	L	A	TD		3480	0	3480	
6	Mun. Pascani	L	A	TD		1100	0	1100	
7	Mun. Pascani	L	A	TD		1521	0	1521	
8	Mun. Pascani	L	A	TD		42	0	42	
9	Mun. Pascani	L	A	AP		18	0	18	
10	Mun. Pascani	L	A	AP		49	0	49	
Total teren								21989	

### 4. CENTRALIZATOR SUPRAFETE:

Nr. crt.	Categorie de folosinta	Descriere	Suprafata [mp]	Procent [%]
1	AP	Acces pietonal	67	0.3
2	CC	Curti	374	1.7



Nr. crt.	Categorie de folosinta	Descriere	Suprafata [mp]	Procent [%]
3	HB	Lacuri	15405	70.06
4	TD	Terenuri degradate	6143	27.94
Total teren			21989	100
din care zona verde (SV + AF + ZC + PD)			0	0

#### 5. DATE PRIVIND CONSTRUCTIILE EXISTENTE PE TERENUL SPATIU VERDE:

Proprietar/ Detinator constructii	Tip proprietate	Mod de administrare	Nr. corp constructie	Cod grupa destinatie	Suprafata construita la sol [mp]	Observatii
Total suprafata ocupata din terenul spatiu verde					0	

#### 6. ECHIPAREA EDILITARA A TERENULUI: n/a

#### 7. DATE PRIVIND VEGETATIA EXISTENTA PE TERENUL SPATIU VERDE:

Nr. identif.	Specia	Diametru [cm]	Inaltime [m]	Coronament [m]	Varsta	Viabilitate	Ocrotit
1451	Artar (paltin de camp) - (Acer platanoides)	26	9	3	Matur	Buna	Nu
1484	Artar (paltin de camp) - (Acer platanoides)	35	9	5	Batran	Foarte buna	Nu
1430	Artar american - (Acer negundo)	16	5	3	Matur	Foarte buna	Nu
1432	Artar american - (Acer negundo)	18	5	3	Matur	Foarte buna	Nu
1491	Artar american - (Acer negundo)	18	8	3	Matur	Buna	Nu
1492	Artar american - (Acer negundo)	22	8	4	Matur	Foarte buna	Nu
1508	Artar american - (Acer negundo)	28	7	4	Matur	Foarte buna	Nu
1428	Cires - (Prunus avium)	20	5	3	Matur	Buna	Nu
1440	Cires - (Prunus avium)	45	9	5	Batran	Buna	Nu
1449	Cires - (Prunus avium)	35	8	4	Batran	Buna	Nu
1396	Molid comun - (Picea Abies)	10	3	1	Tanar	Foarte buna	Nu
1429	Nuc comun - (Juglans regia)	14	4	3	Tanar	Buna	Nu
1436	Paltin de munte - (Acer pseudoplatanus)	18	6	3	Tanar	Foarte buna	Nu
1438	Paltin de munte - (Acer pseudoplatanus)	18	5	2	Tanar	Buna	Nu
1434	Salcam - (Robinia pseudoacacia)	24	9	4	Matur	Foarte buna	Nu
1443	Salcam - (Robinia pseudoacacia)	26	7	4	Matur	Buna	Nu
1445	Salcam - (Robinia pseudoacacia)	24	8	4	Matur	Foarte buna	Nu
1447	Salcam - (Robinia pseudoacacia)	18	8	3	Tanar	Foarte buna	Nu
1485	Salcie alba - (Salix alba)	90	9	6	Batran	Acceptabila	Nu
1503	Salcie alba - (Salix alba)	120	10	6	Batran	Necoresp.	Nu
1507	Salcie alba - (Salix alba)	80	10	6	Batran	Acceptabila	Nu
1677	Salcie alba - (Salix alba)	70	9	6	Batran	Acceptabila	Nu
1393	Salcie pletoasa - (Salix babylonica)	90	9	6	Batran	Buna	Nu
1395	Salcie pletoasa - (Salix babylonica)	75	9	5	Batran	Buna	Nu

- Arbori: 24 / Arbusti: 0
- Lungime gard viu: 0 m
- Suprafata gard viu: 0 mp

#### 8. DOCUMENTE EMISE CU PRIVIRE LA TERENUL SPATIU VERDE SI CONSTRUCTIILE EXISTENTE:

Data realizarii: 19.01.2025

Data actualizarii:



Judetul: Iasi  
 Localitatea: Pascani  
 SIRUTA: 95408  
 Identificator imobil: 62

Nr. cadastral imobil:  
 Nr. carte funciara: 65618, 69370  
 Suprafata imobil: 4346 mp

Cod zona valorica:  
 Cod zona protejata:  
 Cod postal:

## FISA SPATIULUI VERDE

### 1. SCHITA AMPLASAMENTULUI TERENULUI SPATIU VERDE:



2. DENUMIRE OBIECTIV: Liceul Tehnologic "Mihai Busuioac", Al. 22 Decembrie, Nr. 80, Mun. Pascani

### 3. DATE DESPRE TERENUL SPATIU VERDE:

Nr. crt.	Proprietar/ Detinator spatiu verde	Tip proprietate	Mod administrare	Categorie de folosinta	Reglementare urbanistica	Suprafata masurata [mp]		Total teren [mp]	Observatii
						Teren exclusiv	Teren indiviz.		
1	Mun. Pascani	L	A	SV		66	0	66	
2	Mun. Pascani	L	A	SV		233	0	233	
3	Mun. Pascani	L	A	SV		46	0	46	
4	Mun. Pascani	L	A	SV		110	0	110	
5	Mun. Pascani	L	A	CO		800	0	800	
6	Mun. Pascani	L	A	CC		2005	0	2005	
7	Mun. Pascani	L	A	CS		1070	0	1070	
8	Mun. Pascani	L	A	TD		15	0	15	
Total teren								4346	

### 4. CENTRALIZATOR SUPRAFETE:

Nr. crt.	Categorie de folosinta	Descriere	Suprafata [mp]	Procent [%]
1	CC	Curti	2005	46.14
2	CO	Constructii	800	18.4
3	CS	Teren sport	1070	24.62
4	SV	Spatiu verde	456	10.5

Nr. crt.	Categorie de folosinta	Descriere	Suprafata [mp]	Procent [%]
5	TD	Terenuri degradate	15	0.34
Total teren			4346	100
din care zona verde (SV + AF + ZC + PD)			456	10.5

#### 5. DATE PRIVIND CONSTRUCTIILE EXISTENTE PE TERENUL SPATIU VERDE:

Proprietar/ Detinator constructii	Tip proprietate	Mod de administrare	Nr. corp constructie	Cod grupa destinatie	Suprafata construita la sol [mp]	Observatii
Mun. Pascani	L	A	C1	CAS	800	
Total suprafata ocupata din terenul spatiu verde					800	

#### 6. ECHIPAREA EDILITARA A TERENULUI: n/a

#### 7. DATE PRIVIND VEGETATIA EXISTENTA PE TERENUL SPATIU VERDE:

Nr. identif.	Specia	Diametru [cm]	Inaltime [m]	Coronament [m]	Varsta	Viabilitate	Ocrotit
6949	Artar american - (Acer negundo)	30	8	5	Matur	Foarte buna	Nu
6716	Corcodus - (Prunus cerasifera)	18	4	2	Matur	Foarte buna	Nu
6822	Corcodus - (Prunus cerasifera)	6	3	1	Tanar	Foarte buna	Nu
6911	Corcodus - (Prunus cerasifera)	10	3	1	Matur	Foarte buna	Nu
6915	Corcodus - (Prunus cerasifera)	28	5	3	Batran	Foarte buna	Nu
6734	Frasin comun - (Fraxinus excelsior)	8	5	2	Tanar plantat	Foarte buna	Nu
6797	Frasin comun - (Fraxinus excelsior)	10	5	1	Tanar	Foarte buna	Nu
6813	Frasin comun - (Fraxinus excelsior)	7	4	1	Tanar plantat	Foarte buna	Nu
6816	Frasin comun - (Fraxinus excelsior)	3	2	1	Tanar plantat	Buna	Nu
6913	Frasin comun - (Fraxinus excelsior)	8	3	1	Tanar plantat	Buna	Nu
6914	Frasin comun - (Fraxinus excelsior)	9	4	1	Tanar	Foarte buna	Nu
6916	Frasin comun - (Fraxinus excelsior)	8	4	1	Tanar plantat	Foarte buna	Nu
6917	Frasin comun - (Fraxinus excelsior)	8	4	1	Tanar plantat	Foarte buna	Nu
6918	Frasin comun - (Fraxinus excelsior)	8	4	1	Tanar plantat	Foarte buna	Nu
6931	Frasin comun - (Fraxinus excelsior)	12	5	2	Tanar	Foarte buna	Nu
6933	Frasin comun - (Fraxinus excelsior)	12	5	2	Tanar	Foarte buna	Nu
6936	Frasin comun - (Fraxinus excelsior)	8	5	2	Tanar plantat	Foarte buna	Nu
6940	Frasin comun - (Fraxinus excelsior)	8	5	2	Tanar plantat	Foarte buna	Nu
6941	Frasin comun - (Fraxinus excelsior)	8	5	2	Tanar plantat	Foarte buna	Nu
6909	Par - (Pyrus communis, pyraster)	14	5	2	Matur	Buna	Nu
6798	Salcam - (Robinia pseudoacacia)	35	9	4	Matur	Foarte buna	Nu
6912	Salcam - (Robinia pseudoacacia)	24	8	3	Matur	Foarte buna	Nu

- Arbori: 22 / Arbusti: 0
- Lungime gard viu: 0 m
- Suprafata gard viu: 0 mp

#### 8. DOCUMENTE EMISE CU PRIVIRE LA TERENUL SPATIU VERDE SI CONSTRUCTIILE EXISTENTE:

Data realizarii: 19.01.2025

Data actualizarii:



Judetul: Iasi  
 Localitatea: Pascani  
 SIRUTA: 95408  
 Identificator imobil: 63

Nr. cadastral imobil:  
 Nr. carte funciara: 66248, 69230  
 Suprafata imobil: 7234 mp

Cod zona valorica:  
 Cod zona protejata:  
 Cod postal:

## FISA SPATIULUI VERDE

### 1. SCHITA AMPLASAMENTULUI TERENULUI SPATIU VERDE:



2. DENUMIRE OBIECTIV: Liceul Tehnologic Economic "Nicolae Iorga", Str. Eugen Stamate, Nr. 12, Mun. Pascani

### 3. DATE DESPRE TERENUL SPATIU VERDE:

Nr. crt.	Proprietar/ Detinator spatiu verde	Tip proprietate	Mod administrare	Categorie de folosinta	Reglementare urbanistica	Suprafata masurata [mp]		Total teren [mp]	Observatii
						Teren exclusiv	Teren indiviz.		
1	Mun. Pascani	L	A	SV		441	0	441	
2	Mun. Pascani	L	A	SV		112	0	112	
3	Mun. Pascani	L	A	SV		164	0	164	
4	Mun. Pascani	L	A	CO		1082	0	1082	
5	Mun. Pascani	L	A	CC		1526	0	1526	
6	Mun. Pascani	L	A	CC		1211	0	1211	
7	Mun. Pascani	L	A	CS		1299	0	1299	
8	Mun. Pascani	L	A	TD		316	0	316	
9	Mun. Pascani	L	A	TD		729	0	729	
10	Mun. Pascani	L	A	AP		340	0	340	
11	Mun. Pascani	L	A	AP		16	0	16	
Total teren								7234	

### 4. CENTRALIZATOR SUPRAFETE:

Nr. crt.	Categorie de folosinta	Descriere	Suprafata [mp]	Procent [%]
1	AP	Acces pietonal	355	4.91

Nr. crt.	Categorie de folosinta	Descriere	Suprafata [mp]	Procent [%]
2	CC	Curti	2737	37.83
3	CO	Constructii	1082	14.96
4	CS	Teren sport	1299	17.95
5	SV	Spatiu verde	717	9.91
6	TD	Terenuri degradate	1045	14.44
Total teren			7234	100
din care zona verde (SV + AF + ZC + PD)			717	9.91

#### 5. DATE PRIVIND CONSTRUCTIILE EXISTENTE PE TERENUL SPATIU VERDE:

Proprietar/ Detinator constructii	Tip proprietate	Mod de administrare	Nr. corp constructie	Cod grupa destinatie	Suprafata construita la sol [mp]	Observatii
Mun. Pascani	L	A	C1	CAS	1082	
Total suprafata ocupata din terenul spatiu verde					1082	

#### 6. ECHIPAREA EDILITARA A TERENULUI: n/a

#### 7. DATE PRIVIND VEGETATIA EXISTENTA PE TERENUL SPATIU VERDE:

Nr. identif.	Specia	Diametru [cm]	Inaltime [m]	Coronament [m]	Varsta	Viabilitate	Ocrotit
5926	Artar american - (Acer negundo)	24	6	1	Matur	Buna	Nu
5928	Castan salbatic - (Aesculus hippocastanum)	8	6	1	Tanar plantat	Buna	Nu
5931	Castan salbatic - (Aesculus hippocastanum)	14	4	1	Tanar	Foarte buna	Nu
5933	Castan salbatic - (Aesculus hippocastanum)	12	7	1	Tanar	Foarte buna	Nu
5938	Castan salbatic - (Aesculus hippocastanum)	20	9	2	Matur	Foarte buna	Nu
5953	Castan salbatic - (Aesculus hippocastanum)	20	10	2	Matur	Foarte buna	Nu
5959	Castan salbatic - (Aesculus hippocastanum)	24	10	1	Matur	Foarte buna	Nu
5977	Castan salbatic - (Aesculus hippocastanum)	24	9	1	Matur	Buna	Nu
5980	Castan salbatic - (Aesculus hippocastanum)	16	5	1	Tanar	Buna	Nu
5932	Molid comun - (Picea Abies)	10	4	1	Tanar	Buna	Nu
5963	Molid comun - (Picea Abies)	16	11	1	Tanar	Buna	Nu
5964	Molid comun - (Picea Abies)	24	14	1	Matur	Buna	Nu
5967	Molid comun - (Picea Abies)	8	5	1	Tanar plantat	Buna	Nu
5971	Molid comun - (Picea Abies)	12	8	1	Tanar	Buna	Nu
5972	Molid comun - (Picea Abies)	14	8	1	Tanar	Buna	Nu
5974	Molid comun - (Picea Abies)	5	4	1	Tanar plantat	Buna	Nu
5979	Molid comun - (Picea Abies)	24	9	2	Matur	Buna	Nu
5982	Molid comun - (Picea Abies)	16	10	1	Tanar	Buna	Nu
5984	Molid comun - (Picea Abies)	16	10	1	Tanar	Buna	Nu
4069	Nuc comun - (Juglans regia)	20	9	3	Matur	Buna	Nu
5927	Nuc comun - (Juglans regia)	14	7	1	Tanar	Buna	Nu
5920	Prun - (Prunus domestica)	16	7	1	Matur	Foarte buna	Nu
5985	Salcam - (Robinia pseudoacacia)	14	9	1	Tanar	Buna	Nu
5987	Salcam - (Robinia pseudoacacia)	14	8	2	Tanar	Foarte buna	Nu
5918	Salcie japoneza, creata - (Salix matsudana Tortuosa)	60	6	2	Batran	Acceptabila	Nu
3590	Tei pucios - (Tilia cordata)	24	6	2	Matur	Buna	Nu
4056	Tei pucios - (Tilia cordata)	26	7	3	Matur	Acceptabila	Nu
4064	Tei pucios - (Tilia cordata)	26	6	1	Matur	Acceptabila	Nu
4066	Tei pucios - (Tilia cordata)	18	5	2	Tanar	Buna	Nu
4068	Tei pucios - (Tilia cordata)	22	11	2	Matur	Buna	Nu
5929	Tei pucios - (Tilia cordata)	22	8	1	Matur	Buna	Nu
5930	Tei pucios - (Tilia cordata)	16	7	1	Tanar	Buna	Nu
5935	Tei pucios - (Tilia cordata)	26	9	1	Matur	Buna	Nu
5936	Tei pucios - (Tilia cordata)	26	9	2	Matur	Buna	Nu
5949	Tei pucios - (Tilia cordata)	26	10	2	Matur	Buna	Nu
5952	Tei pucios - (Tilia cordata)	24	10	2	Matur	Buna	Nu
5956	Tei pucios - (Tilia cordata)	26	10	2	Matur	Buna	Nu
5962	Tei pucios - (Tilia cordata)	24	9	2	Matur	Buna	Nu
5969	Tei pucios - (Tilia cordata)	24	8	2	Matur	Buna	Nu

Nr. identif.	Specia	Diametru [cm]	Inaltime [m]	Coronament [m]	Varsta	Viabilitate	Ocrotit
5975	Tei pucios - (Tilia cordata)	28	9	1	Matur	Buna	Nu
5989	Tei pucios - (Tilia cordata)	45	8	3	Batran	Buna	Nu
5039	Ulm - (Ulmus minor)	70	10	3	Batran	Buna	Nu
5923	Ulm - (Ulmus minor)	45	15	6	Batran	Buna	Nu

- Arbori: 43 / Arbusti: 0
- Lungime gard viu: 0 m
- Suprafata gard viu: 0 mp

8. DOCUMENTE EMISE CU PRIVIRE LA TERENUL SPATIU VERDE SI CONSTRUCTIILE EXISTENTE:

Data realizarii: 19.01.2025

Data actualizarii:



Judetul: Iasi  
 Localitatea: Pascani  
 SIRUTA: 95408  
 Identificator imobil: 64

Nr. cadastral imobil:  
 Nr. carte funciara: 64890  
 Suprafata imobil: 7283 mp

Cod zona valorica:  
 Cod zona protejata:  
 Cod postal:

## FISA SPATIULUI VERDE

### 1. SCHITA AMPLASAMENTULUI TERENULUI SPATIU VERDE:



### 2. DENUMIRE OBIECTIV: Liceul Teoretic "Miron Costin", Str. Izvoarelor, Nr. 11, Mun. Pascani

### 3. DATE DESPRE TERENUL SPATIU VERDE:

Nr. crt.	Proprietar/ Detinator spatiu verde	Tip proprietate	Mod administrare	Categorie de folosinta	Reglementare urbanistica	Suprafata masurata [mp]		Total teren [mp]	Observatii
						Teren exclusiv	Teren indiviz.		
1	Mun. Pascani	L	A	SV		396	0	396	
2	Mun. Pascani	L	A	SV		35	0	35	
3	Mun. Pascani	L	A	SV		234	0	234	
4	Mun. Pascani	L	A	SV		151	0	151	
5	Mun. Pascani	L	A	SV		239	0	239	
6	Mun. Pascani	L	A	SV		118	0	118	
7	Mun. Pascani	L	A	SV		33	0	33	
8	Mun. Pascani	L	A	SV		79	0	79	
9	Mun. Pascani	L	A	SV		121	0	121	
10	Mun. Pascani	L	A	CO		320	0	320	
11	Mun. Pascani	L	A	CO		1271	0	1271	
12	Mun. Pascani	L	A	CO		16	0	16	
13	Mun. Pascani	L	A	CC		1641	0	1641	
14	Mun. Pascani	L	A	CS		1227	0	1227	
15	Mun. Pascani	L	A	CS		1011	0	1011	
16	Mun. Pascani	L	A	AP		392	0	392	
Total teren								7283	

#### 4. CENTRALIZATOR SUPRAFETE:

Nr. crt.	Categorie de folosinta	Descriere	Suprafata [mp]	Procent [%]
1	AP	Acces pietonal	392	5.38
2	CC	Curti	1641	22.53
3	CO	Constructii	1607	22.07
4	CS	Teren sport	2237	30.72
5	SV	Spatiu verde	1406	19.3
Total teren			7283	100
din care zona verde (SV + AF + ZC + PD)			1406	19.3

#### 5. DATE PRIVIND CONSTRUCTIILE EXISTENTE PE TERENUL SPATIU VERDE:

Proprietar/ Detinator constructii	Tip proprietate	Mod de administrare	Nr. corp constructie	Cod grupa destinatie	Suprafata construita la sol [mp]	Observatii
Mun. Pascani	L	A	C1	CAS	1271	
Mun. Pascani	L	A	C2	CAS	320	
Mun. Pascani	L	A	C3	CAS	16	
Total suprafata ocupata din terenul spatiu verde					1607	

#### 6. ECHIPAREA EDILITARA A TERENULUI: n/a

#### 7. DATE PRIVIND VEGETATIA EXISTENTA PE TERENUL SPATIU VERDE:

Nr. identif.	Specia	Diametru [cm]	Inaltime [m]	Coronament [m]	Varsta	Viabilitate	Ocrotit
1134	Cais - (Prunus armeniaca)	12	3	1	Matur	Foarte buna	Nu
1155	Chiparos de California - (Chamaecyparis Lawsoniana)	2	1	1	Tanar plantat	Foarte buna	Nu
1156	Chiparos de California - (Chamaecyparis Lawsoniana)	2	1	1	Tanar plantat	Foarte buna	Nu
1157	Chiparos de California - (Chamaecyparis Lawsoniana)	2	1	1	Tanar plantat	Foarte buna	Nu
1158	Chiparos de California - (Chamaecyparis Lawsoniana)	2	1	1	Tanar plantat	Foarte buna	Nu
1159	Chiparos de California - (Chamaecyparis Lawsoniana)	2	1	1	Tanar plantat	Foarte buna	Nu
1160	Chiparos de California - (Chamaecyparis Lawsoniana)	2	1	1	Tanar plantat	Foarte buna	Nu
1161	Chiparos de California - (Chamaecyparis Lawsoniana)	2	1	1	Tanar plantat	Foarte buna	Nu
1162	Chiparos de California - (Chamaecyparis Lawsoniana)	2	1	1	Tanar plantat	Foarte buna	Nu
1163	Chiparos de California - (Chamaecyparis Lawsoniana)	2	1	1	Tanar plantat	Foarte buna	Nu
1164	Chiparos de California - (Chamaecyparis Lawsoniana)	2	1	1	Tanar plantat	Foarte buna	Nu
1165	Chiparos de California - (Chamaecyparis Lawsoniana)	2	1	1	Tanar plantat	Foarte buna	Nu
1166	Chiparos de California - (Chamaecyparis Lawsoniana)	2	1	1	Tanar plantat	Foarte buna	Nu
1167	Chiparos de California - (Chamaecyparis Lawsoniana)	2	1	1	Tanar plantat	Foarte buna	Nu
1168	Chiparos de California - (Chamaecyparis Lawsoniana)	2	1	1	Tanar plantat	Foarte buna	Nu
1169	Chiparos de California - (Chamaecyparis Lawsoniana)	2	1	1	Tanar plantat	Foarte buna	Nu
1170	Chiparos de California - (Chamaecyparis Lawsoniana)	2	1	1	Tanar plantat	Foarte buna	Nu
1171	Chiparos de California - (Chamaecyparis Lawsoniana)	2	1	1	Tanar plantat	Foarte buna	Nu
1172	Chiparos de California - (Chamaecyparis Lawsoniana)	2	1	1	Tanar plantat	Foarte buna	Nu
1173	Chiparos de California - (Chamaecyparis Lawsoniana)	2	1	1	Tanar plantat	Foarte buna	Nu
1174	Chiparos de California - (Chamaecyparis Lawsoniana)	2	1	1	Tanar plantat	Foarte buna	Nu
1175	Chiparos de California - (Chamaecyparis Lawsoniana)	2	1	1	Tanar plantat	Foarte buna	Nu
1176	Chiparos de California - (Chamaecyparis Lawsoniana)	2	1	1	Tanar plantat	Foarte buna	Nu
1177	Chiparos de California - (Chamaecyparis Lawsoniana)	2	1	1	Tanar plantat	Foarte buna	Nu
1178	Chiparos de California - (Chamaecyparis Lawsoniana)	2	1	1	Tanar plantat	Foarte buna	Nu
1179	Chiparos de California - (Chamaecyparis Lawsoniana)	2	1	1	Tanar plantat	Foarte buna	Nu
1180	Chiparos de California - (Chamaecyparis Lawsoniana)	2	1	1	Tanar plantat	Foarte buna	Nu
1181	Chiparos de California - (Chamaecyparis Lawsoniana)	2	1	1	Tanar plantat	Foarte buna	Nu
1182	Chiparos de California - (Chamaecyparis Lawsoniana)	2	1	1	Tanar plantat	Foarte buna	Nu
1183	Chiparos de California - (Chamaecyparis Lawsoniana)	2	1	1	Tanar plantat	Foarte buna	Nu
1184	Chiparos de California - (Chamaecyparis Lawsoniana)	2	1	1	Tanar plantat	Foarte buna	Nu
1185	Chiparos de California - (Chamaecyparis Lawsoniana)	2	1	1	Tanar plantat	Foarte buna	Nu
1186	Chiparos de California - (Chamaecyparis Lawsoniana)	2	1	1	Tanar plantat	Foarte buna	Nu
1187	Chiparos de California - (Chamaecyparis Lawsoniana)	2	1	1	Tanar plantat	Foarte buna	Nu
1188	Chiparos de California - (Chamaecyparis Lawsoniana)	2	1	1	Tanar plantat	Foarte buna	Nu







Nr. identif.	Specia	Diametru [cm]	Inaltime [m]	Coronament [m]	Varsta	Viabilitate	Ocrotit
958	Frasin comun - (Fraxinus excelsior)	26	8	3	Matur	Foarte buna	Nu
1128	Frasin comun - (Fraxinus excelsior)	12	8	2	Tanar	Foarte buna	Nu
1131	Frasin comun - (Fraxinus excelsior)	12	7	2	Tanar	Foarte buna	Nu
2142	Frasin comun - (Fraxinus excelsior)	16	7	2	Tanar	Foarte buna	Nu
2145	Frasin comun - (Fraxinus excelsior)	24	7	2	Matur	Foarte buna	Nu
2146	Frasin comun - (Fraxinus excelsior)	10	7	2	Tanar	Foarte buna	Nu
2148	Frasin comun - (Fraxinus excelsior)	12	8	2	Tanar	Foarte buna	Nu
921	Mar - (Malus Domestica, Sylvestris)	22	5	2	Batran	Buna	Nu
1059	Mesteacan - (Betula pendula)	5	4	1	Tanar plantat	Foarte buna	Nu
987	Molid comun - (Picea Abies)	30	10	4	Matur	Foarte buna	Nu
1006	Molid comun - (Picea Abies)	45	14	4	Batran	Foarte buna	Nu
1015	Nuc comun - (Juglans regia)	45	10	4	Batran	Foarte buna	Nu
1017	Nuc comun - (Juglans regia)	45	12	4	Batran	Foarte buna	Nu
1027	Nuc comun - (Juglans regia)	45	12	4	Batran	Foarte buna	Nu
1040	Nuc comun - (Juglans regia)	45	12	4	Batran	Foarte buna	Nu
1045	Nuc comun - (Juglans regia)	40	10	4	Matur	Foarte buna	Nu
1065	Nuc comun - (Juglans regia)	3	3	1	Tanar plantat	Foarte buna	Nu
1139	Nuc comun - (Juglans regia)	35	10	4	Matur	Buna	Nu
1049	Paltin de munte - (Acer pseudoplatanus)	3	3	1	Tanar plantat	Foarte buna	Nu
2187	Paltin de munte - (Acer pseudoplatanus)	3	3	1	Tanar plantat	Foarte buna	Nu
989	Par - (Pyrus communis, pyraster)	1	1	1	Tanar plantat	Foarte buna	Nu
929	Prun - (Prunus domestica)	12	5	2	Matur	Foarte buna	Nu
974	Prun - (Prunus domestica)	2	1	1	Tanar plantat	Foarte buna	Nu
975	Prun - (Prunus domestica)	2	1	1	Tanar plantat	Foarte buna	Nu
944	Salcam - (Robinia pseudoacacia)	3	3	1	Tanar plantat	Foarte buna	Nu
2184	Stejar, stejar pedunculat - (Quercus robur)	3	2	1	Tanar plantat	Foarte buna	Nu
2189	Stejar, stejar pedunculat - (Quercus robur)	3	3	1	Tanar plantat	Foarte buna	Nu
2192	Stejar, stejar pedunculat - (Quercus robur)	2	2	1	Tanar plantat	Foarte buna	Nu
2195	Stejar, stejar pedunculat - (Quercus robur)	5	3	1	Tanar plantat	Foarte buna	Nu
2197	Stejar, stejar pedunculat - (Quercus robur)	3	2	1	Tanar plantat	Foarte buna	Nu
903	Tei cu frunza mare - (Tilia platyphyllos)	35	10	4	Matur	Foarte buna	Nu
934	Tei cu frunza mare - (Tilia platyphyllos)	30	8	3	Matur	Foarte buna	Nu
938	Tei cu frunza mare - (Tilia platyphyllos)	45	9	4	Batran	Buna	Nu
961	Tuie - (Thuja occidentalis)	2	1	1	Tanar plantat	Foarte buna	Nu
963	Tuie - (Thuja occidentalis)	2	1	1	Tanar plantat	Foarte buna	Nu
967	Tuie - (Thuja occidentalis)	3	2	1	Tanar plantat	Foarte buna	Nu
968	Tuie - (Thuja occidentalis)	3	1	1	Tanar plantat	Foarte buna	Nu
969	Tuie - (Thuja occidentalis)	2	1	1	Tanar plantat	Foarte buna	Nu
970	Tuie - (Thuja occidentalis)	2	1	1	Tanar plantat	Foarte buna	Nu
972	Tuie - (Thuja occidentalis)	1	1	1	Tanar plantat	Foarte buna	Nu
973	Tuie - (Thuja occidentalis)	1	1	1	Tanar plantat	Foarte buna	Nu
1002	Tuie - (Thuja occidentalis)	2	1	1	Tanar plantat	Foarte buna	Nu
1003	Tuie - (Thuja occidentalis)	2	2	1	Tanar plantat	Foarte buna	Nu
1005	Tuie - (Thuja occidentalis)	2	1	1	Tanar plantat	Foarte buna	Nu
1011	Tuie - (Thuja occidentalis)	3	2	1	Tanar plantat	Foarte buna	Nu
1133	Tuie - (Thuja occidentalis)	2	1	1	Tanar plantat	Foarte buna	Nu
1069	Zamosita de Siria - (Hibiscus syriacus)	1	1	1	---	Foarte buna	Nu
1071	Zamosita de Siria - (Hibiscus syriacus)	1	1	1	---	Foarte buna	Nu
1073	Zamosita de Siria - (Hibiscus syriacus)	1	1	1	---	Foarte buna	Nu
1074	Zamosita de Siria - (Hibiscus syriacus)	1	1	1	---	Foarte buna	Nu
1077	Zamosita de Siria - (Hibiscus syriacus)	1	1	1	---	Foarte buna	Nu
1078	Zamosita de Siria - (Hibiscus syriacus)	1	1	1	---	Foarte buna	Nu

- Arbori: 207 / Arbusti: 6

- Lungime gard viu: 0 m

- Suprafata gard viu: 0 mp

## 8. DOCUMENTE EMISE CU PRIVIRE LA TERENUL SPATIU VERDE SI CONSTRUCTIILE EXISTENTE:

Data realizarii: 19.01.2025

Data actualizarii:



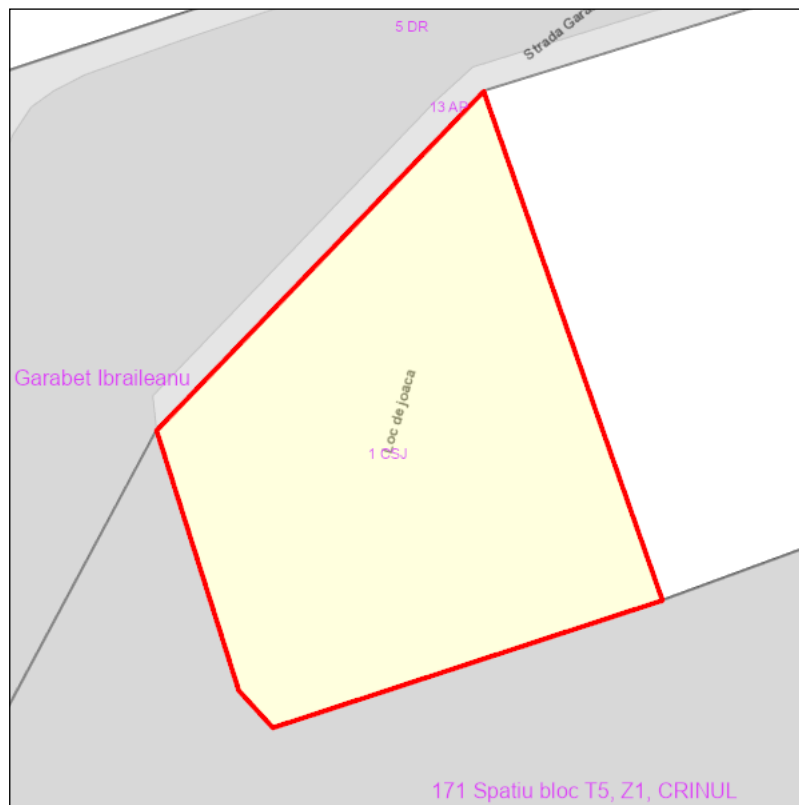
Judetul: Iasi  
Localitatea: Pascani  
SIRUTA: 95408  
Identificator imobil: 65

Nr. cadastral imobil:  
Nr. carte funciara: 64756  
Suprafata imobil: 446 mp

Cod zona valorica:  
Cod zona protejata:  
Cod postal:

## FISA SPATIULUI VERDE

### 1. SCHITA AMPLASAMENTULUI TERENULUI SPATIU VERDE:



### 2. DENUMIRE OBIECTIV: Loc de joaca, Str. Garabet Ibraileanu, Mun. Pascani

### 3. DATE DESPRE TERENUL SPATIU VERDE:

Nr. crt.	Proprietar/ Detinator spatiu verde	Tip proprietate	Mod administrare	Categorie de folosinta	Reglementare urbanistica	Suprafata masurata [mp]		Total teren [mp]	Observatii
						Teren exclusiv	Teren indiviz.		
1	Mun. Pascani	L	A	CSJ		446	0	446	
Total teren								446	

### 4. CENTRALIZATOR SUPRAFETE:

Nr. crt.	Categorie de folosinta	Descriere	Suprafata [mp]	Procent [%]
1	CSJ	Loc de joaca amenajat	446	100
Total teren			446	100
din care zona verde (SV + AF + ZC + PD)			0	0

### 5. DATE PRIVIND CONSTRUCTIILE EXISTENTE PE TERENUL SPATIU VERDE:

Proprietar/ Detinator constructii	Tip proprietate	Mod de administrare	Nr. corp constructie	Cod grupa destinatie	Suprafata construita la sol [mp]	Observatii
Total suprafata ocupata din terenul spatiu verde					0	

6. ECHIPAREA EDILITARA A TERENULUI: n/a

7. DATE PRIVIND VEGETATIA EXISTENTA PE TERENUL SPATIU VERDE:

- Arbori: 0 / Arbusti: 0
- Lungime gard viu: 0 m
- Suprafata gard viu: 0 mp

8. DOCUMENTE EMISE CU PRIVIRE LA TERENUL SPATIU VERDE SI CONSTRUCTIILE EXISTENTE:

Data realizarii: 19.01.2025

Data actualizarii:



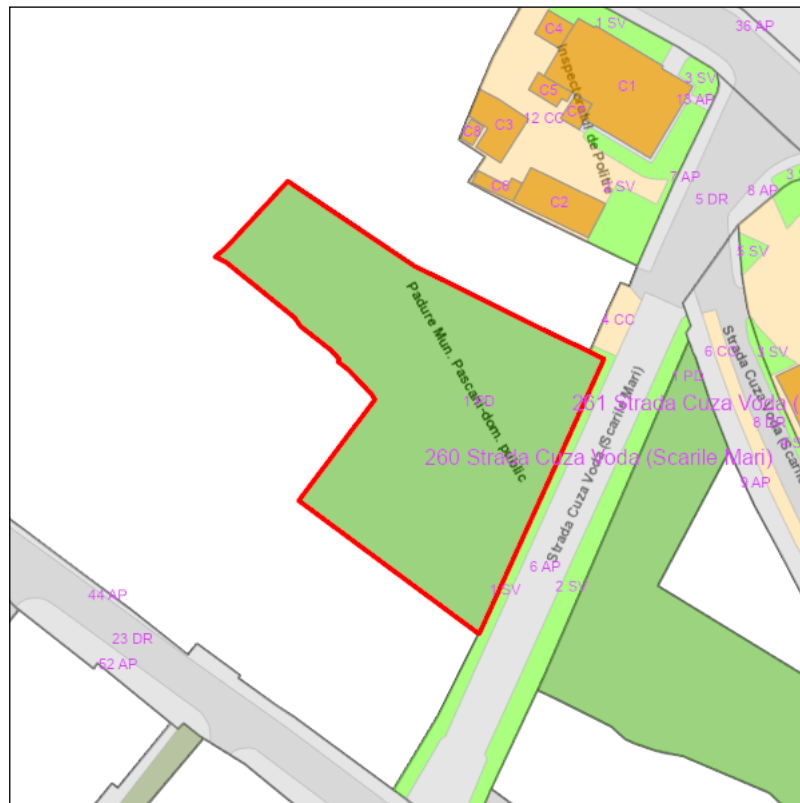
Judetul: Iasi  
Localitatea: Pascani  
SIRUTA: 95408  
Identificator imobil: 66

Nr. cadastral imobil:  
Nr. carte funciara: 67023  
Suprafata imobil: 3058 mp

Cod zona valorica:  
Cod zona protejata:  
Cod postal:

## FISA SPATIULUI VERDE

### 1. SCHITA AMPLASAMENTULUI TERENULUI SPATIU VERDE:



### 2. DENUMIRE OBIECTIV: Pădure Mun. Pascani-dom. public, Mun. Pascani

### 3. DATE DESPRE TERENUL SPATIU VERDE:

Nr. crt.	Proprietar/ Detinator spatiu verde	Tip proprietate	Mod administrare	Categorie de folosinta	Reglementare urbanistica	Suprafata masurata [mp]		Total teren [mp]	Observatii
						Teren exclusiv	Teren indiviz.		
1	Mun. Pascani	L	A	PD		3058	0	3058	
Total teren								3058	

### 4. CENTRALIZATOR SUPRAFETE:

Nr. crt.	Categorie de folosinta	Descriere	Suprafata [mp]	Procent [%]
1	PD	Paduri (masiv vegetal)	3058	100
Total teren			3058	100
din care zona verde (SV + AF + ZC + PD)			3058	100

### 5. DATE PRIVIND CONSTRUCTIILE EXISTENTE PE TERENUL SPATIU VERDE:

Proprietar/ Detinator constructii	Tip proprietate	Mod de administrare	Nr. corp constructie	Cod grupa destinatie	Suprafata construita la sol [mp]	Observatii	
Total suprafata ocupata din terenul spatiu verde						0	

6. ECHIPAREA EDILITARA A TERENULUI: n/a

7. DATE PRIVIND VEGETATIA EXISTENTA PE TERENUL SPATIU VERDE:

- Arbori: 0 / Arbusti: 0
- Lungime gard viu: 0 m
- Suprafata gard viu: 0 mp

8. DOCUMENTE EMISE CU PRIVIRE LA TERENUL SPATIU VERDE SI CONSTRUCTIILE EXISTENTE:

Data realizarii: 19.01.2025

Data actualizarii:





Judetul: Iasi  
 Localitatea: Pascani  
 SIRUTA: 95408  
 Identificator imobil: 67

Nr. cadastral imobil:  
 Nr. carte funciara:  
 Suprafata imobil: 6739 mp

Cod zona valorica:  
 Cod zona protejata:  
 Cod postal:

## FISA SPATIULUI VERDE

### 1. SCHITA AMPLASAMENTULUI TERENULUI SPATIU VERDE:



2. DENUMIRE OBIECTIV: Palatul Pascanu Cantacuzino (Domeniu Privat al Municipiului), Al. Parcului, Nr. 7, Mun. Pascani

### 3. DATE DESPRE TERENUL SPATIU VERDE:

Nr. crt.	Proprietar/ Detinator spatiu verde	Tip proprietate	Mod administrare	Categorie de folosinta	Reglementare urbanistica	Suprafata masurata [mp]		Total teren [mp]	Observatii
						Teren exclusiv	Teren indiviz.		
1	Mun. Pascani	A	A	CO		616	0	616	
2	Mun. Pascani	A	A	CO		122	0	122	
3	Mun. Pascani	A	A	CO		140	0	140	
4	Mun. Pascani	A	A	CC		5755	0	5755	
5	Mun. Pascani	A	A	CC		106	0	106	
Total teren								6739	

### 4. CENTRALIZATOR SUPRAFETE:

Nr. crt.	Categorie de folosinta	Descriere	Suprafata [mp]	Procent [%]
1	CC	Curti	5862	86.98
2	CO	Constructii	877	13.02
Total teren			6739	100
din care zona verde (SV + AF + ZC + PD)			0	0

5. DATE PRIVIND CONSTRUCTIILE EXISTENTE PE TERENUL SPATIU VERDE:

Proprietar/ Detinator constructii	Tip proprietate	Mod de administrare	Nr. corp constructie	Cod grupa destinatie	Suprafata construita la sol [mp]	Observatii
Mun. Pascani	A	A	C1	CAS	616	
Mun. Pascani	A	A	C2	CA	140	
Mun. Pascani	A	A	C3	CAS	122	
Total suprafata ocupata din terenul spatiu verde					877	

6. ECHIPAREA EDILITARA A TERENULUI: n/a

7. DATE PRIVIND VEGETATIA EXISTENTA PE TERENUL SPATIU VERDE:

Nr. identif.	Specia	Diametru [cm]	Inaltime [m]	Coronament [m]	Varsta	Viabilitate	Ocrotit
1729	Artar american - (Acer negundo)	16	7	3	Matur	Buna	Nu
1941	Artar american - (Acer negundo)	24	8	4	Matur	Buna	Nu
1945	Artar american - (Acer negundo)	24	8	3	Matur	Buna	Nu
1958	Artar american - (Acer negundo)	16	7	3	Matur	Foarte buna	Nu
1986	Artar american - (Acer negundo)	26	10	4	Matur	Buna	Nu
2019	Artar american - (Acer negundo)	22	9	3	Matur	Buna	Nu
8119	Artar american - (Acer negundo)	16	8	3	Matur	Buna	Nu
8120	Artar american - (Acer negundo)	14	7	2	Matur	Buna	Nu
1932	Biota - (Thuja orientalis)	26	7	4	Batran	Buna	Nu
1936	Biota - (Thuja orientalis)	28	7	4	Batran	Buna	Nu
1938	Dud - (Morus alba)	35	9	5	Batran	Buna	Nu
1957	Dud - (Morus alba)	14	7	2	Matur	Foarte buna	Nu
1728	Gladita - (Gleditsia triacanthos)	18	8	3	Tanar	Foarte buna	Nu
1984	Molid comun - (Picea Abies)	26	15	3	Matur	Buna	Nu
2009	Molid comun - (Picea Abies)	14	9	1	Tanar	Buna	Nu
1992	Salcam - (Robinia pseudoacacia)	18	7	3	Tanar	Buna	Nu
2025	Salcam - (Robinia pseudoacacia)	26	12	3	Matur	Buna	Nu
2027	Salcam - (Robinia pseudoacacia)	24	8	2	Matur	Buna	Nu
1724	Tei pucios - (Tilia cordata)	40	15	4	Matur	Buna	Nu
1727	Tei pucios - (Tilia cordata)	35	15	5	Matur	Buna	Nu
1964	Tei pucios - (Tilia cordata)	50	15	5	Batran	Buna	Nu
1966	Tei pucios - (Tilia cordata)	55	15	6	Batran	Buna	Nu
1972	Tei pucios - (Tilia cordata)	24	11	2	Matur	Buna	Nu
1975	Tei pucios - (Tilia cordata)	35	12	4	Matur	Buna	Nu
1976	Tei pucios - (Tilia cordata)	45	15	6	Batran	Buna	Nu
1980	Tei pucios - (Tilia cordata)	45	15	5	Batran	Buna	Nu
1981	Tei pucios - (Tilia cordata)	28	14	5	Matur	Buna	Nu
1982	Tei pucios - (Tilia cordata)	35	15	4	Matur	Buna	Nu
1988	Tei pucios - (Tilia cordata)	40	15	5	Matur	Buna	Nu
2011	Tei pucios - (Tilia cordata)	45	15	5	Batran	Buna	Nu
2012	Tei pucios - (Tilia cordata)	35	13	4	Matur	Buna	Nu
2013	Tei pucios - (Tilia cordata)	70	14	6	Batran	Buna	Nu
2014	Tei pucios - (Tilia cordata)	50	15	5	Batran	Buna	Nu
2016	Tei pucios - (Tilia cordata)	30	13	5	Matur	Buna	Nu
2018	Tei pucios - (Tilia cordata)	65	16	6	Batran	Buna	Nu
2021	Tei pucios - (Tilia cordata)	26	12	4	Matur	Buna	Nu
2023	Tei pucios - (Tilia cordata)	24	11	4	Matur	Buna	Nu
1971	Tuie - (Thuja occidentalis)	24	8	2	Batran	Buna	Nu
1723	Ulm - (Ulmus minor)	90	14	5	Batran	Buna	Nu
1943	Ulm - (Ulmus minor)	26	9	4	Matur	Buna	Nu

- Arbori: 40 / Arbusti: 0
- Lungime gard viu: 0 m
- Suprafata gard viu: 0 mp

8. DOCUMENTE EMISE CU PRIVIRE LA TERENUL SPATIU VERDE SI CONSTRUCTIILE EXISTENTE:

Data realizarii: 19.01.2025

Data actualizarii:



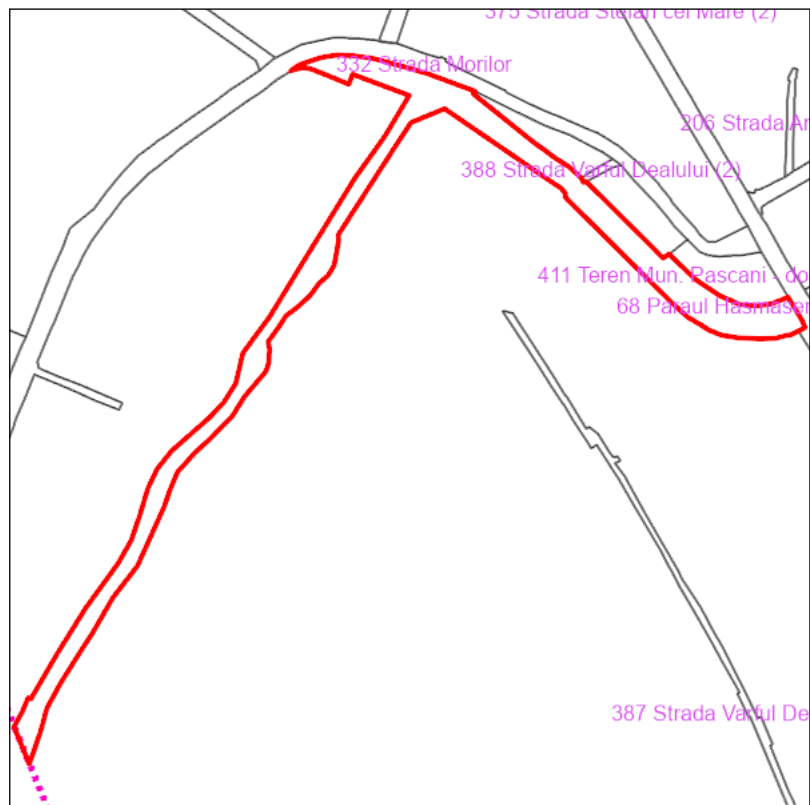
Judetul: Iasi  
 Localitatea: Pascani  
 SIRUTA: 95408  
 Identificator imobil: 68

Nr. cadastral imobil:  
 Nr. carte funciara:  
 Suprafata imobil: 18842 mp

Cod zona valorica:  
 Cod zona protejata:  
 Cod postal:

## FISA SPATIULUI VERDE

### 1. SCHITA AMPLASAMENTULUI TERENULUI SPATIU VERDE:



### 2. DENUMIRE OBIECTIV: Paraul Hasmaseni (1), Str. Morilor, Mun. Pascani

### 3. DATE DESPRE TERENUL SPATIU VERDE:

Nr. crt.	Proprietar/ Detinator spatiu verde	Tip proprietate	Mod administrare	Categorie de folosinta	Reglementare urbanistica	Suprafata masurata [mp]		Total teren [mp]	Observatii
						Teren exclusiv	Teren indiviz.		
1	Mun. Pascani	L	A	SV		7355	0	7355	
2	Mun. Pascani	L	A	SV		4266	0	4266	
3	Mun. Pascani	L	A	SV		1463	0	1463	
4	Mun. Pascani	L	A	SV		1074	0	1074	
5	Mun. Pascani	L	A	CC		69	0	69	
6	Mun. Pascani	L	A	HR		2737	0	2737	
7	Mun. Pascani	L	A	HR		1877	0	1877	
Total teren								18842	

### 4. CENTRALIZATOR SUPRAFETE:

Nr. crt.	Categorie de folosinta	Descriere	Suprafata [mp]	Procent [%]
1	CC	Curti	69	0.37
2	HR	Ape curgatoare	4614	24.49
3	SV	Spatiu verde	14158	75.14
Total teren			18842	100
din care zona verde (SV + AF + ZC + PD)			14158	75.14

## 5. DATE PRIVIND CONSTRUCTIILE EXISTENTE PE TERENUL SPATIU VERDE:

Proprietar/ Detinator constructii	Tip proprietate	Mod de administrare	Nr. corp constructie	Cod grupa destinatie	Suprafata construita la sol [mp]	Observatii
Total suprafata ocupata din terenul spatiu verde					0	

## 6. ECHIPAREA EDILITARA A TERENULUI: n/a

## 7. DATE PRIVIND VEGETATIA EXISTENTA PE TERENUL SPATIU VERDE:

Nr. identif.	Specia	Diametru [cm]	Inaltime [m]	Coronament [m]	Varsta	Viabilitate	Ocrotit
11289	Artar (paltin de camp) - (Acer platanoides)	16	8	4	Matur	Buna	Nu
11320	Artar american - (Acer negundo)	16	8	5	Matur	Buna	Nu
11034	Cires - (Prunus avium)	22	11	4	Matur	Buna	Nu
11035	Cires - (Prunus avium)	20	12	3	Matur	Buna	Nu
11290	Cires - (Prunus avium)	26	11	5	Matur	Buna	Nu
11302	Cires - (Prunus avium)	24	10	5	Matur	Foarte buna	Nu
11303	Cires - (Prunus avium)	24	10	5	Matur	Foarte buna	Nu
11324	Cires - (Prunus avium)	16	5	3	Matur	Foarte buna	Nu
209	Nuc comun - (Juglans regia)	16	6	3	Tanar	Foarte buna	Nu
11036	Nuc comun - (Juglans regia)	10	4	2	Tanar	Buna	Nu
11037	Nuc comun - (Juglans regia)	10	4	2	Tanar	Buna	Nu
11274	Nuc comun - (Juglans regia)	24	9	5	Matur	Buna	Nu
11293	Nuc comun - (Juglans regia)	22	8	5	Matur	Buna	Nu
11296	Nuc comun - (Juglans regia)	5	3	1	Tanar plantat	Buna	Nu
11305	Nuc comun - (Juglans regia)	16	6	4	Tanar	Buna	Nu
11312	Nuc comun - (Juglans regia)	12	5	3	Tanar	Buna	Nu
11313	Nuc comun - (Juglans regia)	12	5	3	Tanar	Buna	Nu
11314	Nuc comun - (Juglans regia)	12	5	3	Tanar	Buna	Nu
11315	Nuc comun - (Juglans regia)	12	5	3	Tanar	Buna	Nu
11316	Nuc comun - (Juglans regia)	12	5	3	Tanar	Buna	Nu
11321	Nuc comun - (Juglans regia)	10	5	2	Tanar	Buna	Nu
11322	Nuc comun - (Juglans regia)	16	8	4	Tanar	Foarte buna	Nu
11327	Nuc comun - (Juglans regia)	12	4	2	Tanar	Foarte buna	Nu
210	Salcam - (Robinia pseudoacacia)	14	7	3	Tanar	Foarte buna	Nu
11027	Salcam - (Robinia pseudoacacia)	16	5	2	Tanar	Buna	Nu
11028	Salcam - (Robinia pseudoacacia)	16	8	2	Tanar	Buna	Nu
11030	Salcam - (Robinia pseudoacacia)	16	8	2	Tanar	Buna	Nu
11031	Salcam - (Robinia pseudoacacia)	16	8	2	Tanar	Buna	Nu
11033	Salcam - (Robinia pseudoacacia)	16	8	2	Tanar	Buna	Nu
11276	Salcam - (Robinia pseudoacacia)	16	8	2	Tanar	Buna	Nu
11277	Salcam - (Robinia pseudoacacia)	16	8	2	Tanar	Buna	Nu
11278	Salcam - (Robinia pseudoacacia)	16	8	2	Tanar	Buna	Nu
11279	Salcam - (Robinia pseudoacacia)	16	8	2	Tanar	Buna	Nu
11280	Salcam - (Robinia pseudoacacia)	16	8	2	Tanar	Buna	Nu
11281	Salcam - (Robinia pseudoacacia)	16	8	2	Tanar	Buna	Nu
11282	Salcam - (Robinia pseudoacacia)	16	8	2	Tanar	Buna	Nu
11284	Salcam - (Robinia pseudoacacia)	16	8	2	Tanar	Buna	Nu
11285	Salcam - (Robinia pseudoacacia)	16	8	2	Tanar	Buna	Nu
11286	Salcam - (Robinia pseudoacacia)	16	8	2	Tanar	Buna	Nu
11287	Salcam - (Robinia pseudoacacia)	16	8	2	Tanar	Buna	Nu
11288	Salcam - (Robinia pseudoacacia)	16	8	2	Tanar	Buna	Nu
11291	Salcam - (Robinia pseudoacacia)	16	8	2	Tanar	Buna	Nu
11304	Salcam - (Robinia pseudoacacia)	14	7	2	Tanar	Buna	Nu
11306	Salcam - (Robinia pseudoacacia)	12	4	2	Tanar	Buna	Nu
11307	Salcam - (Robinia pseudoacacia)	12	4	2	Tanar	Buna	Nu
11308	Salcam - (Robinia pseudoacacia)	12	4	2	Tanar	Buna	Nu
11294	Salcie alba - (Salix alba)	45	12	6	Batran	Buna	Nu
11311	Salcie alba - (Salix alba)	12	6	3	Tanar	Buna	Nu
11325	Soc - (Sambucus Nigra)	6	3	1	---	Foarte buna	Nu

Nr. identif.	Specia	Diametru [cm]	Inaltime [m]	Coronament [m]	Varsta	Viabilitate	Ocrotit
11201	Tei pucios - (Tilia cordata)	35	11	5	Matur	Foarte buna	Nu

- Arbori: 49 / Arbusti: 1
- Lungime gard viu: 0 m
- Suprafata gard viu: 0 mp

8. DOCUMENTE EMISE CU PRIVIRE LA TERENUL SPATIU VERDE SI CONSTRUCTIILE EXISTENTE:

Data realizarii: 19.01.2025

Data actualizarii:



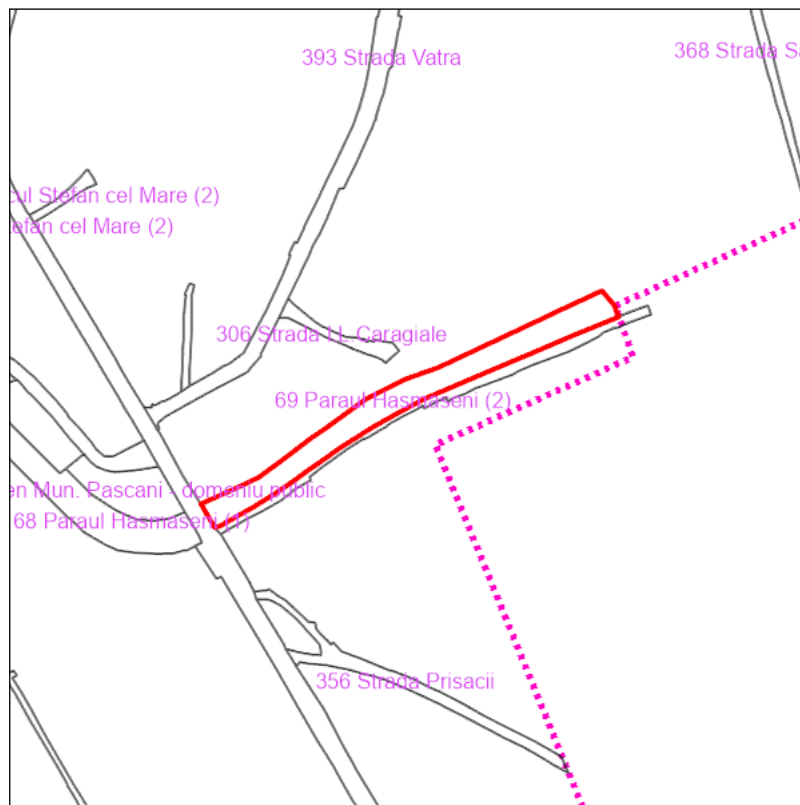
Judetul: Iasi  
Localitatea: Pascani  
SIRUTA: 95408  
Identificator imobil: 69

Nr. cadastral imobil:  
Nr. carte funciara:  
Suprafata imobil: 7430 mp

Cod zona valorica:  
Cod zona protejata:  
Cod postal:

## FISA SPATIULUI VERDE

### 1. SCHITA AMPLASAMENTULUI TERENULUI SPATIU VERDE:



### 2. DENUMIRE OBIECTIV: Paraul Hasmaseni (2), Str. Stefan cel Mare, Mun. Pascani

### 3. DATE DESPRE TERENUL SPATIU VERDE:

Nr. crt.	Proprietar/ Detinator spatiu verde	Tip proprietate	Mod administrare	Categorie de folosinta	Reglementare urbanistica	Suprafata masurata [mp]		Total teren [mp]	Observatii
						Teren exclusiv	Teren indiviz.		
1	Mun. Pascani	L	A	SV		259	0	259	
2	Mun. Pascani	L	A	SV		687	0	687	
3	Mun. Pascani	L	A	SV		2947	0	2947	
4	Mun. Pascani	L	A	HR		3537	0	3537	
Total teren								7430	

### 4. CENTRALIZATOR SUPRAFETE:

Nr. crt.	Categorie de folosinta	Descriere	Suprafata [mp]	Procent [%]
1	HR	Ape curgatoare	3537	47.6
2	SV	Spatiu verde	3894	52.4
Total teren			7430	100
din care zona verde (SV + AF + ZC + PD)			3894	52.4

### 5. DATE PRIVIND CONSTRUCTIILE EXISTENTE PE TERENUL SPATIU VERDE:

Proprietar/ Detinator constructii	Tip proprietate	Mod de administrare	Nr. corp constructie	Cod grupa destinatie	Suprafata construita la sol [mp]	Observatii
Total suprafata ocupata din terenul spatiu verde					0	

6. ECHIPAREA EDILITARA A TERENULUI: n/a

7. DATE PRIVIND VEGETATIA EXISTENTA PE TERENUL SPATIU VERDE:

- Arbori: 0 / Arbusti: 0
- Lungime gard viu: 0 m
- Suprafata gard viu: 0 mp

8. DOCUMENTE EMISE CU PRIVIRE LA TERENUL SPATIU VERDE SI CONSTRUCTIILE EXISTENTE:

Data realizarii: 19.01.2025

Data actualizarii:





Judetul: Iasi  
 Localitatea: Pascani  
 SIRUTA: 95408  
 Identificator imobil: 70

Nr. cadastral imobil:  
 Nr. carte funciara: 61747  
 Suprafata imobil: 1287 mp

Cod zona valorica:  
 Cod zona protejata:  
 Cod postal:

## FISA SPATIULUI VERDE

### 1. SCHITA AMPLASAMENTULUI TERENULUI SPATIU VERDE:



### 2. DENUMIRE OBIECTIV: Parchetul de pe langa Tribunalul Iasi, Str. Stefan cel Mare si Sfant, Nr. 13, Mun. Pascani

### 3. DATE DESPRE TERENUL SPATIU VERDE:

Nr. crt.	Proprietar/ Detinator spatiu verde	Tip proprietate	Mod administrare	Categorie de folosinta	Reglementare urbanistica	Suprafata masurata [mp]		Total teren [mp]	Observatii
						Teren exclusiv	Teren indiviz.		
1	Mun. Pascani	L	A	SV		10	0	10	
2	Mun. Pascani	L	A	SV		209	0	209	
3	Mun. Pascani	L	A	SV		160	0	160	
4	Mun. Pascani	L	A	SV		19	0	19	
5	Mun. Pascani	L	A	SV		4	0	4	
6	Mun. Pascani	L	A	CO		332	0	332	
7	Mun. Pascani	L	A	CC		552	0	552	
Total teren								1287	

### 4. CENTRALIZATOR SUPRAFETE:

Nr. crt.	Categorie de folosinta	Descriere	Suprafata [mp]	Procent [%]
1	CC	Curti	552	42.93
2	CO	Constructii	332	25.81
3	SV	Spatiu verde	402	31.26
Total teren			1287	100
din care zona verde (SV + AF + ZC + PD)			402	31.26

5. DATE PRIVIND CONSTRUCTIILE EXISTENTE PE TERENUL SPATIU VERDE:

Proprietar/ Detinator constructii	Tip proprietate	Mod de administrare	Nr. corp constructie	Cod grupa destinatie	Suprafata construita la sol [mp]	Observatii
Mun. Pascani	L	A	C1	CAS	332	
Total suprafata ocupata din terenul spatiu verde					332	

6. ECHIPAREA EDILITARA A TERENULUI: n/a

7. DATE PRIVIND VEGETATIA EXISTENTA PE TERENUL SPATIU VERDE:

Nr. identif.	Specia	Diametru [cm]	Inaltime [m]	Coronament [m]	Varsta	Viabilitate	Ocrotit
2143	Dud - (Morus alba)	16	6	3	Matur	Foarte buna	Nu
1761	Molid comun - (Picea Abies)	22	8	3	Matur	Foarte buna	Nu
188	Tuie - (Thuja occidentalis)	14	4	1	Matur	Buna	Nu
189	Tuie - (Thuja occidentalis)	14	4	1	Matur	Buna	Nu
190	Tuie - (Thuja occidentalis)	14	4	1	Matur	Buna	Nu
191	Tuie - (Thuja occidentalis)	14	4	1	Matur	Buna	Nu
192	Tuie - (Thuja occidentalis)	14	4	1	Matur	Buna	Nu
193	Tuie - (Thuja occidentalis)	12	3	1	Matur	Foarte buna	Nu
194	Tuie - (Thuja occidentalis)	14	4	1	Matur	Buna	Nu
195	Tuie - (Thuja occidentalis)	14	4	1	Matur	Buna	Nu
196	Tuie - (Thuja occidentalis)	14	4	1	Matur	Buna	Nu
197	Tuie - (Thuja occidentalis)	14	4	1	Matur	Buna	Nu
1760	Tuie - (Thuja occidentalis)	14	3	1	Matur	Foarte buna	Nu
2144	Tuie - (Thuja occidentalis)	12	3	1	Matur	Foarte buna	Nu
2265	Tuie - (Thuja occidentalis)	14	3	1	Matur	Foarte buna	Nu
2266	Tuie - (Thuja occidentalis)	14	3	1	Matur	Foarte buna	Nu
2268	Tuie - (Thuja occidentalis)	14	3	1	Matur	Foarte buna	Nu
2269	Tuie - (Thuja occidentalis)	14	3	1	Matur	Foarte buna	Nu
2271	Tuie - (Thuja occidentalis)	14	3	1	Matur	Foarte buna	Nu
2273	Tuie - (Thuja occidentalis)	14	3	1	Matur	Foarte buna	Nu
2274	Tuie - (Thuja occidentalis)	14	3	1	Matur	Foarte buna	Nu
2276	Tuie - (Thuja occidentalis)	14	5	1	Matur	Foarte buna	Nu
2277	Tuie - (Thuja occidentalis)	14	5	1	Matur	Foarte buna	Nu
2278	Tuie - (Thuja occidentalis)	14	5	1	Matur	Foarte buna	Nu
2279	Tuie - (Thuja occidentalis)	14	5	1	Matur	Foarte buna	Nu

- Arbori: 25 / Arbusti: 0
- Lungime gard viu: 8 m
- Suprafata gard viu: 10,85 mp

8. DOCUMENTE EMISE CU PRIVIRE LA TERENUL SPATIU VERDE SI CONSTRUCTIILE EXISTENTE:

Data realizarii: 19.01.2025

Data actualizarii:



Judetul: Iasi  
 Localitatea: Pascani  
 SIRUTA: 95408  
 Identificator imobil: 71

Nr. cadastral imobil:  
 Nr. carte funciara:  
 Suprafata imobil: 1630 mp

Cod zona valorica:  
 Cod zona protejata:  
 Cod postal:

## FISA SPATIULUI VERDE

### 1. SCHITA AMPLASAMENTULUI TERENULUI SPATIU VERDE:



### 2. DENUMIRE OBIECTIV: Parcul Mihail Sadoveanu, Str. Stefan cel Mare, Mun. Pascani

### 3. DATE DESPRE TERENUL SPATIU VERDE:

Nr. crt.	Proprietar/ Detinator spatiu verde	Tip proprietate	Mod administrare	Categorie de folosinta	Reglementare urbanistica	Suprafata masurata [mp]		Total teren [mp]	Observatii
						Teren exclusiv	Teren indiviz.		
1	Mun. Pascani	L	A	SV		58	0	58	
2	Mun. Pascani	L	A	SV		63	0	63	
3	Mun. Pascani	L	A	SV		67	0	67	
4	Mun. Pascani	L	A	SV		58	0	58	
5	Mun. Pascani	L	A	SV		106	0	106	
6	Mun. Pascani	L	A	SV		108	0	108	
7	Mun. Pascani	L	A	CC		41	0	41	
8	Mun. Pascani	L	A	AP		1127	0	1127	
Total teren								1630	

### 4. CENTRALIZATOR SUPRAFETE:

Nr. crt.	Categorie de folosinta	Descriere	Suprafata [mp]	Procent [%]
1	AP	Acces pietonal	1127	69.19
2	CC	Curti	41	2.54
3	SV	Spatiu verde	461	28.27
Total teren			1630	100

Nr. crt.	Categorie de folosinta	Descriere	Suprafata [mp]	Procent [%]
din care zona verde (SV + AF + ZC + PD)			461	28.27

## 5. DATE PRIVIND CONSTRUCTIILE EXISTENTE PE TERENUL SPATIU VERDE:

Proprietar/ Detinator constructii	Tip proprietate	Mod de administrare	Nr. corp constructie	Cod grupa destinatie	Suprafata construita la sol [mp]	Observatii
Total suprafata ocupata din terenul spatiu verde					0	

## 6. ECHIPAREA EDILITARA A TERENULUI: n/a

## 7. DATE PRIVIND VEGETATIA EXISTENTA PE TERENUL SPATIU VERDE:

Nr. identif.	Specia	Diametru [cm]	Inaltime [m]	Coronament [m]	Varsta	Viabilitate	Ocrotit
6588	Artar (paltin de camp) - (Acer platanoides)	2	2	1	Tanar plantat	Foarte buna	Nu
6572	Artar japonez - (Acer palmatum)	5	2	1	Tanar	Foarte buna	Nu
6694	Artar japonez - (Acer palmatum)	6	2	1	Tanar	Foarte buna	Nu
6699	Artar japonez - (Acer palmatum)	6	2	1	Tanar	Buna	Nu
6554	Biota - (Thuja orientalis)	8	1	1	Tanar	Foarte buna	Nu
6610	Buxus - (Buxus sempervirens)	0	1	1	---	Foarte buna	Nu
6612	Buxus - (Buxus sempervirens)	0	1	1	---	Foarte buna	Nu
6614	Buxus - (Buxus sempervirens)	0	1	1	---	Foarte buna	Nu
6700	Buxus - (Buxus sempervirens)	0	1	1	---	Foarte buna	Nu
6558	Chiparos de California - (Chamaecyparis Lawsoniana)	10	2	1	Matur	Foarte buna	Nu
6568	Chiparos de California - (Chamaecyparis Lawsoniana)	10	3	1	Matur	Foarte buna	Nu
6573	Chiparos de California - (Chamaecyparis Lawsoniana)	14	2	2	Matur	Foarte buna	Nu
6579	Chiparos de California - (Chamaecyparis Lawsoniana)	7	2	1	Tanar	Foarte buna	Nu
6582	Chiparos de California - (Chamaecyparis Lawsoniana)	5	2	1	Tanar	Foarte buna	Nu
6564	Forsitia - (Forsythia europaea)	0	2	1	---	Foarte buna	Nu
6590	Forsitia - (Forsythia europaea)	0	2	1	---	Foarte buna	Nu
6600	Forsitia - (Forsythia europaea)	0	2	1	---	Foarte buna	Nu
6601	Forsitia - (Forsythia europaea)	0	2	1	---	Foarte buna	Nu
6602	Forsitia - (Forsythia europaea)	0	2	1	---	Foarte buna	Nu
6604	Forsitia - (Forsythia europaea)	0	2	1	---	Foarte buna	Nu
6693	Forsitia - (Forsythia europaea)	0	1	1	---	Foarte buna	Nu
6697	Forsitia - (Forsythia europaea)	0	2	1	---	Foarte buna	Nu
6562	Ienupar comun - (Juniperus communis)	2	1	1	---	Foarte buna	Nu
6583	Ienupar comun - (Juniperus communis)	2	2	1	---	Foarte buna	Nu
6596	Ienupar comun - (Juniperus communis)	0	1	2	---	Foarte buna	Nu
6598	Ienupar comun - (Juniperus communis)	2	1	1	---	Foarte buna	Nu
6599	Ienupar comun - (Juniperus communis)	4	1	1	---	Foarte buna	Nu
6692	Ienupar comun - (Juniperus communis)	2	1	1	---	Foarte buna	Nu
6571	Ienupar tarator - (Juniperus sabina)	0	1	2	---	Foarte buna	Nu
6575	Ienupar tarator - (Juniperus sabina)	0	1	2	---	Foarte buna	Nu
6580	Ienupar tarator - (Juniperus sabina)	0	1	2	---	Foarte buna	Nu
6593	Ienupar tarator - (Juniperus sabina)	0	1	1	---	Foarte buna	Nu
6606	Ienupar tarator - (Juniperus sabina)	0	1	2	---	Foarte buna	Nu
6565	Liliac - (Syringa vulgaris)	0	2	1	---	Foarte buna	Nu
6587	Liliac - (Syringa vulgaris)	0	2	1	---	Foarte buna	Nu
6591	Liliac - (Syringa vulgaris)	16	2	1	---	Buna	Nu
6557	Magnolie - (Magnolia sp)	6	2	1	Tanar	Foarte buna	Nu
6561	Magnolie - (Magnolia sp)	3	2	1	Tanar plantat	Foarte buna	Nu
6584	Molid argintiu - (Picea Pungens)	22	5	3	Matur	Foarte buna	Nu
6585	Molid argintiu - (Picea Pungens)	10	1	1	Tanar	Buna	Nu
6592	Molid argintiu - (Picea Pungens)	8	1	1	Tanar	Foarte buna	Nu
6597	Molid argintiu - (Picea Pungens)	5	1	1	Tanar plantat	Foarte buna	Nu
6607	Molid argintiu - (Picea Pungens)	16	3	2	Matur	Foarte buna	Nu
6608	Molid argintiu - (Picea Pungens)	22	5	2	Matur	Foarte buna	Nu
6555	Pin negru [2L] - (Pinus Nigra)	14	2	1	Tanar	Foarte buna	Nu
6594	Salcie capreasca - (Salix caprea)	5	1	1	Tanar	Foarte buna	Nu

Nr. identif.	Specia	Diametru [cm]	Inaltime [m]	Coronament [m]	Varsta	Viabilitate	Ocrotit
6605	Salcie capreasca - (Salix caprea)	3	1	1	Tanar plantat	Foarte buna	Nu
6569	Tuie - (Thuja occidentalis)	14	4	1	Matur	Foarte buna	Nu
6578	Tuie - (Thuja occidentalis)	12	3	1	Matur	Foarte buna	Nu
6589	Tuie - (Thuja occidentalis)	14	3	1	Matur	Foarte buna	Nu
6595	Tuie - (Thuja occidentalis)	10	2	1	Matur	Foarte buna	Nu
6609	Tuie - (Thuja occidentalis)	16	3	1	Matur	Foarte buna	Nu
6691	Tuie - (Thuja occidentalis)	10	2	1	Matur	Foarte buna	Nu

- Arbori: 27 / Arbusti: 26
- Lungime gard viu: 0 m
- Suprafata gard viu: 0 mp

8. DOCUMENTE EMISE CU PRIVIRE LA TERENUL SPATIU VERDE SI CONSTRUCTIILE EXISTENTE:

Data realizarii: 19.01.2025

Data actualizarii:



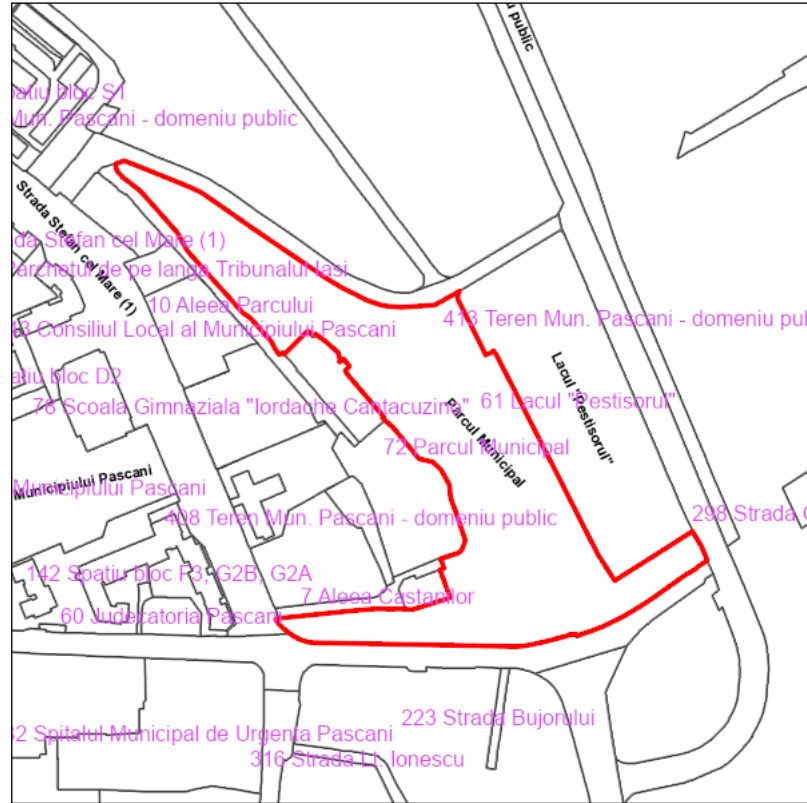
Judetul: Iasi  
Localitatea: Pascani  
SIRUTA: 95408  
Identificator imobil: 72

Nr. cadastral imobil:  
Nr. carte funciara: 69223, 69224, 65429  
Suprafata imobil: 45220 mp

Cod zona valorica:  
Cod zona protejata:  
Cod postal:

## FISA SPATIULUI VERDE

### 1. SCHITA AMPLASAMENTULUI TERENULUI SPATIU VERDE:



### 2. DENUMIRE OBIECTIV: Parcul Municipal, Str. Republicii, Nr. 2, Mun. Pascani

### 3. DATE DESPRE TERENUL SPATIU VERDE:

Nr. crt.	Proprietar/ Detinator spatiu verde	Tip proprietate	Mod administrare	Categorie de folosinta	Reglementare urbanistica	Suprafata masurata [mp]		Total teren [mp]	Observatii
						Teren exclusiv	Teren indiviz.		
1	Mun. Pascani	L	A	SV		16601	0	16601	
2	Mun. Pascani	L	A	SV		272	0	272	
3	Mun. Pascani	L	A	SV		212	0	212	
4	Mun. Pascani	L	A	SV		260	0	260	
5	Mun. Pascani	L	A	SV		1874	0	1874	
6	Mun. Pascani	L	A	SV		3277	0	3277	
7	Mun. Pascani	L	A	SV		270	0	270	
8	Mun. Pascani	L	A	SV		230	0	230	
9	Mun. Pascani	L	A	SV		1065	0	1065	
10	Mun. Pascani	L	A	SV		1632	0	1632	
11	Mun. Pascani	L	A	SV		1941	0	1941	
12	Mun. Pascani	L	A	SV		290	0	290	
13	Mun. Pascani	L	A	SV		279	0	279	
14	Mun. Pascani	L	A	SV		73	0	73	
15	Mun. Pascani	L	A	SV		58	0	58	
16	Mun. Pascani	L	A	SV		1	0	1	
17	Mun. Pascani	L	A	SV		63	0	63	
18	Mun. Pascani	L	A	SV		75	0	75	
19	Mun. Pascani	L	A	SV		9	0	9	

Nr. crt.	Proprietar/ Detinator spatiu verde	Tip proprietate	Mod administrare	Categorie de folosinta	Reglementare urbanistica	Suprafata masurata [mp]		Total teren [mp]	Observatii
						Teren exclusiv	Teren indiviz.		
20	Mun. Pascani	L	A	SV		838	0	838	
21	Mun. Pascani	L	A	SV		8	0	8	
22	Mun. Pascani	L	A	SV		97	0	97	
23	Mun. Pascani	L	A	CC		101	0	101	
24	Mun. Pascani	L	A	CC		56	0	56	
25	Mun. Pascani	L	A	CC		24	0	24	
26	Mun. Pascani	L	A	CC		5	0	5	
27	Mun. Pascani	L	A	CC		10	0	10	
28	Mun. Pascani	L	A	CC		105	0	105	
29	Mun. Pascani	L	A	CC		20	0	20	
30	Mun. Pascani	L	A	CC		15	0	15	
31	Mun. Pascani	L	A	MON		18	0	18	
32	Mun. Pascani	L	A	CS		1235	0	1235	
33	Mun. Pascani	L	A	CSJ		617	0	617	
34	Mun. Pascani	L	A	CSJ		173	0	173	
35	Mun. Pascani	L	A	CSF		118	0	118	
36	Mun. Pascani	L	A	TD		5	0	5	
37	Mun. Pascani	L	A	TD		154	0	154	
38	Mun. Pascani	L	A	TD		84	0	84	
39	Mun. Pascani	L	A	TD		106	0	106	
40	Mun. Pascani	L	A	TD		101	0	101	
41	Mun. Pascani	L	A	TD		338	0	338	
42	Mun. Pascani	L	A	TD		25	0	25	
43	Mun. Pascani	L	A	TD		24	0	24	
44	Mun. Pascani	L	A	TD		24	0	24	
45	Mun. Pascani	L	A	TD		23	0	23	
46	Mun. Pascani	L	A	TD		21	0	21	
47	Mun. Pascani	L	A	TD		25	0	25	
48	Mun. Pascani	L	A	TD		21	0	21	
49	Mun. Pascani	L	A	TD		22	0	22	
50	Mun. Pascani	L	A	TD		23	0	23	
51	Mun. Pascani	L	A	TD		20	0	20	
52	Mun. Pascani	L	A	TD		19	0	19	
53	Mun. Pascani	L	A	TD		19	0	19	
54	Mun. Pascani	L	A	TD		13	0	13	
55	Mun. Pascani	L	A	TD		15	0	15	
56	Mun. Pascani	L	A	TD		20	0	20	
57	Mun. Pascani	L	A	TD		22	0	22	
58	Mun. Pascani	L	A	TD		15	0	15	
59	Mun. Pascani	L	A	TD		190	0	190	
60	Mun. Pascani	L	A	TD		49	0	49	
61	Mun. Pascani	L	A	TD		134	0	134	
62	Mun. Pascani	L	A	TD		42	0	42	
63	Mun. Pascani	L	A	TD		102	0	102	
64	Mun. Pascani	L	A	TD		109	0	109	
65	Mun. Pascani	L	A	TD		158	0	158	
66	Mun. Pascani	L	A	TD		4	0	4	
67	Mun. Pascani	L	A	TD		142	0	142	
68	Mun. Pascani	L	A	TD		99	0	99	
69	Mun. Pascani	L	A	TD		105	0	105	
70	Mun. Pascani	L	A	TD		84	0	84	
71	Mun. Pascani	L	A	TD		7	0	7	
72	Mun. Pascani	L	A	TD		539	0	539	
73	Mun. Pascani	L	A	TD		48	0	48	
74	Mun. Pascani	L	A	TD		39	0	39	
75	Mun. Pascani	L	A	TD		152	0	152	
76	Mun. Pascani	L	A	TD		183	0	183	
77	Mun. Pascani	L	A	TD		439	0	439	
78	Mun. Pascani	L	A	HC		178	0	178	
79	Mun. Pascani	L	A	AP		10	0	10	
80	Mun. Pascani	L	A	AP		1345	0	1345	

Nr. crt.	Proprietar/ Detinator spatiu verde	Tip proprietate	Mod administrare	Categorie de folosinta	Reglementare urbanistica	Suprafata masurata [mp]		Total teren [mp]	Observatii
						Teren exclusiv	Teren indiviz.		
81	Mun. Pascani	L	A	AP		7955	0	7955	
82	Mun. Pascani	L	A	FA		23	0	23	
83	Mun. Pascani	L	A	FA		23	0	23	
Total teren								45220	

#### 4. CENTRALIZATOR SUPRAFETE:

Nr. crt.	Categorie de folosinta	Descriere	Suprafata [mp]	Procent [%]
1	AP	Acces pietonal	9309	20.59
2	CC	Curti	337	0.74
3	CS	Teren sport	1235	2.73
4	CSF	Loc de fitness amenajat	118	0.26
5	CSJ	Loc de joaca amenajat	790	1.75
6	FA	Fantana/Cisnea	46	0.1
7	HC	Santuri, canale	178	0.39
8	MON	Monumente	18	0.04
9	SV	Spatiu verde	29425	65.07
10	TD	Terenuri degradate	3765	8.33
Total teren			45220	100
din care zona verde (SV + AF + ZC + PD)			29425	65.07

#### 5. DATE PRIVIND CONSTRUCTIILE EXISTENTE PE TERENUL SPATIU VERDE:

Proprietar/ Detinator constructii	Tip proprietate	Mod de administrare	Nr. corp constructie	Cod grupa destinatie	Suprafata construita la sol [mp]	Observatii
Total suprafata ocupata din terenul spatiu verde					0	

#### 6. ECHIPAREA EDILITARA A TERENULUI: n/a

#### 7. DATE PRIVIND VEGETATIA EXISTENTA PE TERENUL SPATIU VERDE:

Nr. identif.	Specia	Diametru [cm]	Inaltime [m]	Coronament [m]	Varsta	Viabilitate	Ocrotit
7365	Artar (paltin de camp) - (Acer platanoides)	30	9	4	Matur	Foarte buna	Nu
7446	Artar (paltin de camp) - (Acer platanoides)	14	8	3	Matur	Foarte buna	Nu
7447	Artar (paltin de camp) - (Acer platanoides)	14	8	3	Matur	Foarte buna	Nu
7450	Artar (paltin de camp) - (Acer platanoides)	12	7	3	Tanar	Foarte buna	Nu
7451	Artar (paltin de camp) - (Acer platanoides)	12	7	3	Tanar	Foarte buna	Nu
7453	Artar (paltin de camp) - (Acer platanoides)	14	7	3	Matur	Foarte buna	Nu
7919	Artar (paltin de camp) - (Acer platanoides)	18	9	3	Matur	Buna	Nu
7941	Artar (paltin de camp) - (Acer platanoides)	22	9	4	Matur	Buna	Nu
7943	Artar (paltin de camp) - (Acer platanoides)	16	6	2	Matur	Foarte buna	Nu
7944	Artar (paltin de camp) - (Acer platanoides)	45	11	5	Batran	Buna	Nu
7946	Artar (paltin de camp) - (Acer platanoides)	18	6	3	Matur	Buna	Nu
7963	Artar (paltin de camp) - (Acer platanoides)	16	8	3	Matur	Buna	Nu
7966	Artar (paltin de camp) - (Acer platanoides)	28	10	5	Matur	Buna	Nu
7968	Artar (paltin de camp) - (Acer platanoides)	26	8	4	Matur	Buna	Nu
7974	Artar (paltin de camp) - (Acer platanoides)	16	7	2	Matur	Buna	Nu
7977	Artar (paltin de camp) - (Acer platanoides)	12	7	3	Tanar	Foarte buna	Nu
7983	Artar (paltin de camp) - (Acer platanoides)	28	8	4	Matur	Buna	Nu
7990	Artar (paltin de camp) - (Acer platanoides)	10	4	1	Tanar	Buna	Nu
7996	Artar (paltin de camp) - (Acer platanoides)	14	7	2	Matur	Foarte buna	Nu
8030	Artar (paltin de camp) - (Acer platanoides)	10	8	3	Tanar	Foarte buna	Nu
8045	Artar (paltin de camp) - (Acer platanoides)	18	7	3	Matur	Buna	Nu
8051	Artar (paltin de camp) - (Acer platanoides)	7	4	2	Tanar	Foarte buna	Nu
8086	Artar (paltin de camp) - (Acer platanoides)	24	9	4	Matur	Acceptabila	Nu
8088	Artar (paltin de camp) - (Acer platanoides)	24	11	3	Matur	Buna	Nu



Nr. identif.	Specia	Diametru [cm]	Inaltime [m]	Coronament [m]	Varsta	Viabilitate	Ocrotit
8090	Artar (paltin de camp) - (Acer platanoides)	26	9	4	Matur	Buna	Nu
8091	Artar (paltin de camp) - (Acer platanoides)	24	7	3	Matur	Acceptabila	Nu
8093	Artar (paltin de camp) - (Acer platanoides)	14	9	2	Matur	Buna	Nu
8095	Artar (paltin de camp) - (Acer platanoides)	20	9	3	Matur	Buna	Nu
8122	Artar (paltin de camp) - (Acer platanoides)	45	10	5	Batran	Acceptabila	Nu
8192	Artar (paltin de camp) - (Acer platanoides)	14	9	3	Matur	Foarte buna	Nu
8316	Artar (paltin de camp) - (Acer platanoides)	14	6	2	Matur	Buna	Nu
8317	Artar (paltin de camp) - (Acer platanoides)	28	10	5	Matur	Buna	Nu
8339	Artar (paltin de camp) - (Acer platanoides)	26	13	3	Matur	Buna	Nu
8347	Artar (paltin de camp) - (Acer platanoides)	26	12	3	Matur	Buna	Nu
1271	Artar american - (Acer negundo)	30	9	5	Matur	Buna	Nu
1273	Artar american - (Acer negundo)	28	9	4	Matur	Buna	Nu
1276	Artar american - (Acer negundo)	16	7	2	Matur	Acceptabila	Nu
1277	Artar american - (Acer negundo)	26	9	5	Matur	Foarte buna	Nu
1281	Artar american - (Acer negundo)	26	7	5	Matur	Foarte buna	Nu
1283	Artar american - (Acer negundo)	18	5	2	Matur	Foarte buna	Nu
1284	Artar american - (Acer negundo)	20	7	3	Matur	Foarte buna	Nu
1287	Artar american - (Acer negundo)	12	5	2	Tanar	Foarte buna	Nu
1289	Artar american - (Acer negundo)	16	7	2	Matur	Buna	Nu
1291	Artar american - (Acer negundo)	14	7	2	Matur	Buna	Nu
1292	Artar american - (Acer negundo)	12	7	1	Tanar	Foarte buna	Nu
1293	Artar american - (Acer negundo)	14	7	2	Matur	Foarte buna	Nu
1294	Artar american - (Acer negundo)	16	8	2	Matur	Acceptabila	Nu
1295	Artar american - (Acer negundo)	22	7	3	Matur	Foarte buna	Nu
1297	Artar american - (Acer negundo)	16	7	2	Matur	Acceptabila	Nu
1299	Artar american - (Acer negundo)	16	7	2	Matur	Acceptabila	Nu
1300	Artar american - (Acer negundo)	16	7	2	Matur	Buna	Nu
1304	Artar american - (Acer negundo)	14	5	2	Matur	Foarte buna	Nu
1305	Artar american - (Acer negundo)	18	7	2	Matur	Acceptabila	Nu
1308	Artar american - (Acer negundo)	22	7	4	Matur	Buna	Nu
1310	Artar american - (Acer negundo)	8	6	1	Tanar	Foarte buna	Nu
1312	Artar american - (Acer negundo)	26	8	4	Matur	Buna	Nu
1313	Artar american - (Acer negundo)	16	8	2	Matur	Buna	Nu
1316	Artar american - (Acer negundo)	26	8	3	Matur	Buna	Nu
1318	Artar american - (Acer negundo)	26	8	4	Matur	Buna	Nu
1319	Artar american - (Acer negundo)	16	7	1	Matur	Buna	Nu
1321	Artar american - (Acer negundo)	26	7	4	Matur	Buna	Nu
1462	Artar american - (Acer negundo)	26	7	5	Matur	Foarte buna	Nu
1464	Artar american - (Acer negundo)	28	7	4	Matur	Buna	Nu
1470	Artar american - (Acer negundo)	28	7	5	Matur	Buna	Nu
1473	Artar american - (Acer negundo)	24	6	3	Matur	Buna	Nu
1582	Artar american - (Acer negundo)	20	7	3	Matur	Foarte buna	Nu
1649	Artar american - (Acer negundo)	28	9	4	Matur	Buna	Nu
1651	Artar american - (Acer negundo)	12	7	2	Tanar	Foarte buna	Nu
1653	Artar american - (Acer negundo)	12	6	1	Tanar	Foarte buna	Nu
1654	Artar american - (Acer negundo)	20	6	3	Matur	Foarte buna	Nu
1672	Artar american - (Acer negundo)	24	7	4	Matur	Acceptabila	Nu
1860	Artar american - (Acer negundo)	18	8	2	Matur	Foarte buna	Nu
1861	Artar american - (Acer negundo)	24	8	4	Matur	Foarte buna	Nu
1863	Artar american - (Acer negundo)	26	9	4	Matur	Foarte buna	Nu
1864	Artar american - (Acer negundo)	22	7	3	Matur	Foarte buna	Nu
1866	Artar american - (Acer negundo)	24	8	3	Matur	Foarte buna	Nu
1869	Artar american - (Acer negundo)	24	8	3	Matur	Foarte buna	Nu
1871	Artar american - (Acer negundo)	10	7	1	Tanar	Buna	Nu
2068	Artar american - (Acer negundo)	20	8	3	Matur	Foarte buna	Nu
2075	Artar american - (Acer negundo)	8	6	1	Tanar	Foarte buna	Nu
2158	Artar american - (Acer negundo)	18	7	2	Matur	Foarte buna	Nu
2212	Artar american - (Acer negundo)	22	8	3	Matur	Foarte buna	Nu
7373	Artar american - (Acer negundo)	26	9	4	Matur	Foarte buna	Nu
7437	Artar american - (Acer negundo)	12	4	2	Tanar	Foarte buna	Nu
7438	Artar american - (Acer negundo)	12	4	2	Tanar	Foarte buna	Nu
7439	Artar american - (Acer negundo)	14	5	3	Matur	Foarte buna	Nu
7443	Artar american - (Acer negundo)	12	5	2	Tanar	Foarte buna	Nu

Nr. identif.	Specia	Diametru [cm]	Inaltime [m]	Coronament [m]	Varsta	Viabilitate	Ocrotit
7463	Artar american - (Acer negundo)	14	7	3	Matur	Foarte buna	Nu
7543	Artar american - (Acer negundo)	20	8	3	Matur	Foarte buna	Nu
7546	Artar american - (Acer negundo)	30	10	4	Matur	Foarte buna	Nu
7554	Artar american - (Acer negundo)	20	9	5	Matur	Foarte buna	Nu
7574	Artar american - (Acer negundo)	28	9	4	Matur	Foarte buna	Nu
7578	Artar american - (Acer negundo)	35	9	5	Batran	Foarte buna	Nu
7579	Artar american - (Acer negundo)	45	9	6	Batran	Foarte buna	Nu
7596	Artar american - (Acer negundo)	22	9	3	Matur	Foarte buna	Nu
7598	Artar american - (Acer negundo)	20	8	3	Matur	Foarte buna	Nu
7599	Artar american - (Acer negundo)	20	8	3	Matur	Foarte buna	Nu
7600	Artar american - (Acer negundo)	28	9	4	Matur	Foarte buna	Nu
7625	Artar american - (Acer negundo)	45	12	6	Batran	Foarte buna	Nu
7628	Artar american - (Acer negundo)	16	8	3	Matur	Foarte buna	Nu
7677	Artar american - (Acer negundo)	35	9	5	Batran	Foarte buna	Nu
7684	Artar american - (Acer negundo)	26	9	3	Matur	Foarte buna	Nu
7686	Artar american - (Acer negundo)	24	9	5	Matur	Foarte buna	Nu
7690	Artar american - (Acer negundo)	18	9	4	Matur	Foarte buna	Nu
7710	Artar american - (Acer negundo)	60	12	6	Batran	Foarte buna	Nu
7711	Artar american - (Acer negundo)	45	10	5	Batran	Foarte buna	Nu
7918	Artar american - (Acer negundo)	20	9	3	Matur	Foarte buna	Nu
7920	Artar american - (Acer negundo)	35	9	4	Batran	Foarte buna	Nu
7921	Artar american - (Acer negundo)	30	9	3	Matur	Foarte buna	Nu
7923	Artar american - (Acer negundo)	35	9	4	Batran	Foarte buna	Nu
7927	Artar american - (Acer negundo)	35	9	4	Batran	Foarte buna	Nu
7930	Artar american - (Acer negundo)	45	12	5	Batran	Foarte buna	Nu
7932	Artar american - (Acer negundo)	22	7	3	Matur	Buna	Nu
7934	Artar american - (Acer negundo)	16	8	3	Matur	Foarte buna	Nu
7935	Artar american - (Acer negundo)	18	7	4	Matur	Buna	Nu
7939	Artar american - (Acer negundo)	35	11	5	Batran	Buna	Nu
7959	Artar american - (Acer negundo)	35	9	5	Batran	Foarte buna	Nu
7970	Artar american - (Acer negundo)	18	7	3	Matur	Buna	Nu
7973	Artar american - (Acer negundo)	14	7	3	Matur	Foarte buna	Nu
7981	Artar american - (Acer negundo)	14	7	3	Matur	Foarte buna	Nu
7982	Artar american - (Acer negundo)	24	7	4	Matur	Foarte buna	Nu
8019	Artar american - (Acer negundo)	10	6	3	Tanar	Foarte buna	Nu
8042	Artar american - (Acer negundo)	8	4	2	Tanar	Foarte buna	Nu
8084	Artar american - (Acer negundo)	14	8	2	Matur	Buna	Nu
8085	Artar american - (Acer negundo)	24	7	3	Matur	Buna	Nu
8096	Artar american - (Acer negundo)	26	5	2	Matur	Acceptabila	Nu
8097	Artar american - (Acer negundo)	24	8	4	Matur	Buna	Nu
8101	Artar american - (Acer negundo)	28	9	4	Matur	Acceptabila	Nu
8103	Artar american - (Acer negundo)	55	10	5	Batran	Buna	Nu
8115	Artar american - (Acer negundo)	45	11	5	Batran	Acceptabila	Nu
8116	Artar american - (Acer negundo)	16	7	3	Matur	Buna	Nu
8130	Artar american - (Acer negundo)	85	13	5	Batran	Buna	Nu
8135	Artar american - (Acer negundo)	26	7	4	Matur	Buna	Nu
8139	Artar american - (Acer negundo)	26	10	4	Matur	Buna	Nu
8140	Artar american - (Acer negundo)	20	7	3	Matur	Buna	Nu
8141	Artar american - (Acer negundo)	24	9	4	Matur	Buna	Nu
8145	Artar american - (Acer negundo)	50	12	7	Batran	Foarte buna	Nu
8149	Artar american - (Acer negundo)	10	5	2	Tanar	Foarte buna	Nu
8151	Artar american - (Acer negundo)	60	7	5	Batran	Acceptabila	Nu
8153	Artar american - (Acer negundo)	24	8	4	Matur	Buna	Nu
8155	Artar american - (Acer negundo)	70	12	6	Batran	Buna	Nu
8158	Artar american - (Acer negundo)	16	7	2	Matur	Buna	Nu
8173	Artar american - (Acer negundo)	45	9	5	Batran	Acceptabila	Nu
8178	Artar american - (Acer negundo)	24	9	4	Matur	Foarte buna	Nu
8194	Artar american - (Acer negundo)	8	6	2	Tanar	Foarte buna	Nu
8197	Artar american - (Acer negundo)	10	7	2	Tanar	Foarte buna	Nu
8221	Artar american - (Acer negundo)	30	9	4	Matur	Buna	Nu
8291	Artar american - (Acer negundo)	45	12	5	Batran	Buna	Nu
8293	Artar american - (Acer negundo)	20	8	3	Matur	Buna	Nu
8295	Artar american - (Acer negundo)	16	7	3	Matur	Buna	Nu

Nr. identif.	Specia	Diametru [cm]	Inaltime [m]	Coronament [m]	Varsta	Viabilitate	Ocrotit
8300	Artar american - (Acer negundo)	28	9	5	Matur	Buna	Nu
8301	Artar american - (Acer negundo)	30	8	4	Matur	Buna	Nu
8326	Artar american - (Acer negundo)	14	6	3	Matur	Foarte buna	Nu
8329	Artar american - (Acer negundo)	16	8	3	Matur	Buna	Nu
8332	Artar american - (Acer negundo)	16	8	3	Matur	Buna	Nu
8333	Artar american - (Acer negundo)	18	6	3	Matur	Buna	Nu
8345	Artar american - (Acer negundo)	28	9	4	Matur	Buna	Nu
8349	Artar american - (Acer negundo)	35	8	5	Batran	Buna	Nu
8351	Artar american - (Acer negundo)	22	8	4	Matur	Buna	Nu
8352	Artar american - (Acer negundo)	24	8	4	Matur	Buna	Nu
8355	Artar american - (Acer negundo)	16	8	3	Matur	Buna	Nu
8360	Artar american - (Acer negundo)	16	8	3	Matur	Buna	Nu
8361	Artar american - (Acer negundo)	22	9	4	Matur	Buna	Nu
8362	Artar american - (Acer negundo)	22	9	5	Matur	Buna	Nu
11846	Artar american - (Acer negundo)	26	9	4	-	Foarte buna	Nu
11848	Artar american - (Acer negundo)	22	9	5	-	Foarte buna	Nu
1459	Biota - (Thuja orientalis)	5	2	1	Tanar	Foarte buna	Nu
1520	Biota - (Thuja orientalis)	3	2	1	Tanar plantat	Foarte buna	Nu
1524	Biota - (Thuja orientalis)	2	1	1	Tanar plantat	Foarte buna	Nu
1543	Biota - (Thuja orientalis)	6	2	1	Tanar	Foarte buna	Nu
1565	Biota - (Thuja orientalis)	3	2	1	Tanar plantat	Foarte buna	Nu
1568	Biota - (Thuja orientalis)	5	2	1	Tanar	Foarte buna	Nu
1570	Biota - (Thuja orientalis)	5	2	1	Tanar	Foarte buna	Nu
1578	Biota - (Thuja orientalis)	3	2	1	Tanar plantat	Foarte buna	Nu
1597	Biota - (Thuja orientalis)	5	2	1	Tanar	Foarte buna	Nu
1598	Biota - (Thuja orientalis)	6	3	2	Tanar	Foarte buna	Nu
1600	Biota - (Thuja orientalis)	12	3	1	Matur	Foarte buna	Nu
1676	Biota - (Thuja orientalis)	5	2	1	Tanar	Foarte buna	Nu
1693	Biota - (Thuja orientalis)	5	2	1	Tanar	Foarte buna	Nu
1694	Biota - (Thuja orientalis)	6	3	1	Tanar	Foarte buna	Nu
1746	Biota - (Thuja orientalis)	26	7	3	Batran	Buna	Nu
1748	Biota - (Thuja orientalis)	14	4	1	Matur	Acceptabila	Nu
1752	Biota - (Thuja orientalis)	10	3	1	Matur	Buna	Nu
1846	Biota - (Thuja orientalis)	3	2	1	Tanar plantat	Foarte buna	Nu
1847	Biota - (Thuja orientalis)	8	2	2	Tanar	Foarte buna	Nu
2069	Biota - (Thuja orientalis)	22	9	2	Batran	Buna	Nu
2073	Biota - (Thuja orientalis)	18	7	1	Matur	Buna	Nu
2083	Biota - (Thuja orientalis)	16	6	1	Matur	Buna	Nu
2090	Biota - (Thuja orientalis)	12	5	1	Matur	Buna	Nu
2094	Biota - (Thuja orientalis)	16	7	2	Matur	Buna	Nu
2099	Biota - (Thuja orientalis)	16	5	1	Matur	Buna	Nu
2114	Biota - (Thuja orientalis)	20	7	2	Matur	Buna	Nu
2118	Biota - (Thuja orientalis)	8	3	1	Tanar	Buna	Nu
2121	Biota - (Thuja orientalis)	12	3	1	Matur	Buna	Nu
2137	Biota - (Thuja orientalis)	14	3	1	Matur	Acceptabila	Nu
2140	Biota - (Thuja orientalis)	22	5	2	Batran	Buna	Nu
2159	Biota - (Thuja orientalis)	16	4	1	Matur	Buna	Nu
2169	Biota - (Thuja orientalis)	16	7	1	Matur	Buna	Nu
2180	Biota - (Thuja orientalis)	16	4	1	Matur	Acceptabila	Nu
2182	Biota - (Thuja orientalis)	10	3	1	Matur	Acceptabila	Nu
7975	Biota - (Thuja orientalis)	6	3	1	Tanar	Buna	Nu
7976	Biota - (Thuja orientalis)	5	4	1	Tanar	Buna	Nu
7978	Biota - (Thuja orientalis)	3	3	1	Tanar plantat	Buna	Nu
7979	Biota - (Thuja orientalis)	3	2	1	Tanar plantat	Buna	Nu
7980	Biota - (Thuja orientalis)	3	2	1	Tanar plantat	Buna	Nu
7992	Biota - (Thuja orientalis)	2	2	1	Tanar plantat	Buna	Nu
8302	Biota - (Thuja orientalis)	8	2	1	Tanar	Foarte buna	Nu
8303	Biota - (Thuja orientalis)	10	3	2	Matur	Foarte buna	Nu
8305	Biota - (Thuja orientalis)	8	2	1	Tanar	Buna	Nu
8306	Biota - (Thuja orientalis)	8	2	1	Tanar	Foarte buna	Nu
8313	Biota - (Thuja orientalis)	3	2	1	Tanar plantat	Buna	Nu
7361	Carpen - (Carpinus Betulus)	26	8	4	Matur	Foarte buna	Nu
7362	Carpen - (Carpinus Betulus)	24	8	4	Matur	Foarte buna	Nu

Nr. identif.	Specia	Diametru [cm]	Inaltime [m]	Coronament [m]	Varsta	Viabilitate	Ocrotit
7389	Carpen - (Carpinus Betulus)	24	9	4	Matur	Foarte buna	Nu
7394	Carpen - (Carpinus Betulus)	8	4	2	Tanar	Buna	Nu
7401	Carpen - (Carpinus Betulus)	20	9	4	Matur	Foarte buna	Nu
7409	Carpen - (Carpinus Betulus)	26	10	4	Matur	Foarte buna	Nu
7415	Carpen - (Carpinus Betulus)	8	4	2	Tanar	Foarte buna	Nu
7471	Carpen - (Carpinus Betulus)	26	10	5	Matur	Foarte buna	Nu
7496	Carpen - (Carpinus Betulus)	24	9	4	Matur	Foarte buna	Nu
7573	Carpen - (Carpinus Betulus)	35	12	5	Batran	Foarte buna	Nu
7575	Carpen - (Carpinus Betulus)	22	10	4	Matur	Foarte buna	Nu
7580	Carpen - (Carpinus Betulus)	20	9	4	Matur	Foarte buna	Nu
7616	Carpen - (Carpinus Betulus)	26	9	4	Matur	Foarte buna	Nu
7783	Carpen - (Carpinus Betulus)	24	10	5	Matur	Foarte buna	Nu
8006	Carpen - (Carpinus Betulus)	14	6	1	Matur	Buna	Nu
8023	Carpen - (Carpinus Betulus)	14	8	3	Matur	Foarte buna	Nu
1496	Castan salbatic - (Aesculus hippocastanum)	35	9	4	Matur	Buna	Nu
1609	Castan salbatic - (Aesculus hippocastanum)	40	10	4	Matur	Buna	Nu
1612	Castan salbatic - (Aesculus hippocastanum)	35	9	4	Matur	Buna	Nu
1615	Castan salbatic - (Aesculus hippocastanum)	40	8	3	Matur	Acceptabila	Nu
1617	Castan salbatic - (Aesculus hippocastanum)	45	8	5	Batran	Buna	Nu
1619	Castan salbatic - (Aesculus hippocastanum)	55	9	5	Batran	Buna	Nu
1620	Castan salbatic - (Aesculus hippocastanum)	40	9	4	Matur	Buna	Nu
1621	Castan salbatic - (Aesculus hippocastanum)	26	9	3	Matur	Buna	Nu
1622	Castan salbatic - (Aesculus hippocastanum)	30	9	4	Matur	Buna	Nu
1634	Castan salbatic - (Aesculus hippocastanum)	20	7	2	Matur	Foarte buna	Nu
1637	Castan salbatic - (Aesculus hippocastanum)	28	9	3	Matur	Foarte buna	Nu
1638	Castan salbatic - (Aesculus hippocastanum)	45	10	4	Batran	Buna	Nu
1640	Castan salbatic - (Aesculus hippocastanum)	30	8	3	Matur	Buna	Nu
1642	Castan salbatic - (Aesculus hippocastanum)	40	10	5	Matur	Foarte buna	Nu
1644	Castan salbatic - (Aesculus hippocastanum)	26	9	3	Matur	Foarte buna	Nu
1646	Castan salbatic - (Aesculus hippocastanum)	26	9	3	Matur	Foarte buna	Nu
1696	Castan salbatic - (Aesculus hippocastanum)	35	9	4	Matur	Buna	Nu
1698	Castan salbatic - (Aesculus hippocastanum)	26	9	3	Matur	Buna	Nu
1701	Castan salbatic - (Aesculus hippocastanum)	35	8	4	Matur	Buna	Nu
1849	Castan salbatic - (Aesculus hippocastanum)	30	9	4	Matur	Foarte buna	Nu
1851	Castan salbatic - (Aesculus hippocastanum)	26	7	3	Matur	Foarte buna	Nu
7369	Castan salbatic - (Aesculus hippocastanum)	50	3	1	Batran	Acceptabila	Nu
7370	Castan salbatic - (Aesculus hippocastanum)	18	8	3	Tanar	Foarte buna	Nu
7375	Castan salbatic - (Aesculus hippocastanum)	26	9	5	Matur	Foarte buna	Nu
7376	Castan salbatic - (Aesculus hippocastanum)	55	10	5	Batran	Foarte buna	Nu
7377	Castan salbatic - (Aesculus hippocastanum)	30	9	4	Matur	Foarte buna	Nu
7384	Castan salbatic - (Aesculus hippocastanum)	35	9	5	Matur	Foarte buna	Nu
7390	Castan salbatic - (Aesculus hippocastanum)	45	12	5	Batran	Foarte buna	Nu
7392	Castan salbatic - (Aesculus hippocastanum)	50	10	5	Batran	Buna	Nu
7398	Castan salbatic - (Aesculus hippocastanum)	22	9	3	Matur	Foarte buna	Nu
7400	Castan salbatic - (Aesculus hippocastanum)	30	9	3	Matur	Foarte buna	Nu
7402	Castan salbatic - (Aesculus hippocastanum)	35	10	5	Matur	Foarte buna	Nu
7405	Castan salbatic - (Aesculus hippocastanum)	35	10	5	Matur	Foarte buna	Nu
7410	Castan salbatic - (Aesculus hippocastanum)	22	9	4	Matur	Foarte buna	Nu
7413	Castan salbatic - (Aesculus hippocastanum)	20	8	3	Matur	Foarte buna	Nu
7417	Castan salbatic - (Aesculus hippocastanum)	30	10	4	Matur	Foarte buna	Nu
7419	Castan salbatic - (Aesculus hippocastanum)	26	9	4	Matur	Foarte buna	Nu
7431	Castan salbatic - (Aesculus hippocastanum)	35	9	4	Matur	Foarte buna	Nu
7433	Castan salbatic - (Aesculus hippocastanum)	30	10	5	Matur	Foarte buna	Nu
7449	Castan salbatic - (Aesculus hippocastanum)	35	9	5	Matur	Foarte buna	Nu
7486	Castan salbatic - (Aesculus hippocastanum)	24	10	4	Matur	Foarte buna	Nu
7569	Castan salbatic - (Aesculus hippocastanum)	35	12	6	Matur	Foarte buna	Nu
7581	Castan salbatic - (Aesculus hippocastanum)	28	10	4	Matur	Foarte buna	Nu
7751	Castan salbatic - (Aesculus hippocastanum)	40	9	3	Matur	Foarte buna	Nu
8161	Castan salbatic - (Aesculus hippocastanum)	24	11	2	Matur	Acceptabila	Nu
8167	Castan salbatic - (Aesculus hippocastanum)	26	11	2	Matur	Buna	Nu
8181	Castan salbatic - (Aesculus hippocastanum)	65	12	5	Batran	Buna	Nu
8182	Castan salbatic - (Aesculus hippocastanum)	55	12	5	Batran	Buna	Nu
8186	Castan salbatic - (Aesculus hippocastanum)	35	9	3	Matur	Buna	Nu

Nr. identif.	Specia	Diametru [cm]	Inaltime [m]	Coronament [m]	Varsta	Viabilitate	Ocrotit
8210	Castan salbatic - (Aesculus hippocastanum)	55	8	2	Batran	Necoresp.	Nu
8213	Castan salbatic - (Aesculus hippocastanum)	65	10	5	Batran	Buna	Nu
8214	Castan salbatic - (Aesculus hippocastanum)	70	11	5	Batran	Buna	Nu
8224	Castan salbatic - (Aesculus hippocastanum)	50	11	5	Batran	Buna	Nu
8245	Castan salbatic - (Aesculus hippocastanum)	40	14	6	Matur	Foarte buna	Nu
8246	Castan salbatic - (Aesculus hippocastanum)	55	14	7	Batran	Foarte buna	Nu
8248	Castan salbatic - (Aesculus hippocastanum)	65	14	7	Batran	Foarte buna	Nu
8309	Castan salbatic - (Aesculus hippocastanum)	40	12	6	Matur	Foarte buna	Nu
7385	Cires - (Prunus avium)	40	10	5	Batran	Foarte buna	Nu
7397	Cires - (Prunus avium)	40	10	4	Batran	Foarte buna	Nu
7434	Cires - (Prunus avium)	12	5	2	Tanar	Foarte buna	Nu
7436	Cires - (Prunus avium)	22	10	4	Matur	Foarte buna	Nu
7440	Cires - (Prunus avium)	18	7	3	Matur	Foarte buna	Nu
7445	Cires - (Prunus avium)	16	7	3	Matur	Foarte buna	Nu
7448	Cires - (Prunus avium)	16	8	4	Matur	Foarte buna	Nu
7493	Cires - (Prunus avium)	45	10	5	Batran	Foarte buna	Nu
7778	Cires - (Prunus avium)	16	8	3	Matur	Foarte buna	Nu
8109	Cires - (Prunus avium)	14	7	3	Matur	Foarte buna	Nu
8193	Cires - (Prunus avium)	8	6	2	Tanar	Foarte buna	Nu
8285	Cires - (Prunus avium)	18	7	3	Matur	Foarte buna	Nu
1262	Corcodus - (Prunus cerasifera)	16	4	3	Matur	Foarte buna	Nu
7698	Corcodus - (Prunus cerasifera)	12	7	3	Matur	Foarte buna	Nu
7708	Corcodus - (Prunus cerasifera)	12	6	2	Matur	Foarte buna	Nu
7709	Corcodus - (Prunus cerasifera)	14	6	2	Matur	Foarte buna	Nu
8363	Corcodus - (Prunus cerasifera)	20	7	4	Matur	Buna	Nu
2059	Corcodus rosu - (Prunus cerasifera Pissardii)	2	2	1	Tanar plantat	Foarte buna	Nu
2061	Corcodus rosu - (Prunus cerasifera Pissardii)	2	2	1	Tanar plantat	Foarte buna	Nu
2063	Corcodus rosu - (Prunus cerasifera Pissardii)	2	2	1	Tanar plantat	Foarte buna	Nu
2064	Corcodus rosu - (Prunus cerasifera Pissardii)	2	2	1	Tanar plantat	Foarte buna	Nu
2131	Corcodus rosu - (Prunus cerasifera Pissardii)	2	2	1	Tanar plantat	Foarte buna	Nu
2133	Corcodus rosu - (Prunus cerasifera Pissardii)	2	2	1	Tanar plantat	Foarte buna	Nu
2134	Corcodus rosu - (Prunus cerasifera Pissardii)	2	2	1	Tanar plantat	Foarte buna	Nu
2135	Corcodus rosu - (Prunus cerasifera Pissardii)	2	2	1	Tanar plantat	Foarte buna	Nu
9913	Corcodus rosu - (Prunus cerasifera Pissardii)	2	2	1	Tanar plantat	Foarte buna	Nu
9914	Corcodus rosu - (Prunus cerasifera Pissardii)	2	2	1	Tanar plantat	Foarte buna	Nu
9915	Corcodus rosu - (Prunus cerasifera Pissardii)	2	2	1	Tanar plantat	Foarte buna	Nu
9916	Corcodus rosu - (Prunus cerasifera Pissardii)	2	2	1	Tanar plantat	Foarte buna	Nu
1468	Dud - (Morus alba)	16	3	1	Matur	Buna	Nu
1529	Dud - (Morus alba)	30	6	5	Matur	Foarte buna	Nu
2120	Dud - (Morus alba)	7	4	1	Tanar	Buna	Nu
7454	Dud - (Morus alba)	35	9	5	Batran	Foarte buna	Nu
7680	Dud - (Morus alba)	18	9	3	Tanar	Foarte buna	Nu
7683	Dud - (Morus alba)	26	9	3	Matur	Foarte buna	Nu
7697	Dud - (Morus alba)	16	9	4	Tanar	Foarte buna	Nu
7782	Dud - (Morus alba)	22	9	4	Matur	Foarte buna	Nu
8108	Dud - (Morus alba)	60	14	7	Batran	Buna	Nu
8118	Dud - (Morus alba)	55	12	6	Batran	Foarte buna	Nu
8154	Dud - (Morus alba)	55	14	7	Batran	Foarte buna	Nu
8156	Dud - (Morus alba)	20	8	3	Tanar	Foarte buna	Nu
8179	Dud - (Morus alba)	20	12	4	Matur	Foarte buna	Nu
8180	Dud - (Morus alba)	14	9	3	Tanar	Foarte buna	Nu
8184	Dud - (Morus alba)	12	9	3	Tanar	Foarte buna	Nu
8251	Dud - (Morus alba)	35	11	5	Batran	Buna	Nu
8252	Dud - (Morus alba)	30	11	4	Matur	Buna	Nu
8253	Dud - (Morus alba)	30	11	4	Matur	Buna	Nu
8254	Dud - (Morus alba)	26	11	4	Matur	Buna	Nu
8256	Dud - (Morus alba)	28	8	4	Matur	Buna	Nu
8258	Dud - (Morus alba)	24	8	4	Matur	Buna	Nu
8260	Dud - (Morus alba)	30	10	5	Matur	Buna	Nu
8261	Dud - (Morus alba)	45	10	5	Batran	Buna	Nu
8279	Dud - (Morus alba)	45	10	6	Batran	Buna	Nu
8287	Dud - (Morus alba)	18	7	4	Matur	Foarte buna	Nu
8288	Dud - (Morus alba)	22	8	4	Matur	Foarte buna	Nu

Nr. identif.	Specia	Diametru [cm]	Inaltime [m]	Coronament [m]	Varsta	Viabilitate	Ocrotit
8322	Dud - (Morus alba)	55	12	6	Batran	Foarte buna	Nu
8328	Dud - (Morus alba)	12	9	3	Tanar	Foarte buna	Nu
11844	Dud - (Morus alba)	24	9	4	Matur	Foarte buna	Nu
11850	Dud - (Morus alba)	12	5	2	-	Foarte buna	Nu
1743	Frasin comun - (Fraxinus excelsior)	28	12	4	Matur	Buna	Nu
2081	Frasin comun - (Fraxinus excelsior)	45	10	4	Batran	Buna	Nu
2084	Frasin comun - (Fraxinus excelsior)	45	14	5	Batran	Buna	Nu
2086	Frasin comun - (Fraxinus excelsior)	40	14	6	Matur	Buna	Nu
2088	Frasin comun - (Fraxinus excelsior)	26	9	4	Matur	Buna	Nu
2091	Frasin comun - (Fraxinus excelsior)	30	14	4	Matur	Buna	Nu
2098	Frasin comun - (Fraxinus excelsior)	70	12	6	Batran	Buna	Nu
2105	Frasin comun - (Fraxinus excelsior)	30	14	4	Matur	Buna	Nu
2108	Frasin comun - (Fraxinus excelsior)	35	10	4	Matur	Buna	Nu
2139	Frasin comun - (Fraxinus excelsior)	50	12	5	Batran	Buna	Nu
7456	Frasin comun - (Fraxinus excelsior)	10	7	2	Tanar	Foarte buna	Nu
7502	Frasin comun - (Fraxinus excelsior)	30	10	4	Matur	Foarte buna	Nu
7658	Frasin comun - (Fraxinus excelsior)	40	12	6	Matur	Foarte buna	Nu
7755	Frasin comun - (Fraxinus excelsior)	18	7	3	Tanar	Foarte buna	Nu
7987	Frasin comun - (Fraxinus excelsior)	12	8	2	Tanar	Foarte buna	Nu
8046	Frasin comun - (Fraxinus excelsior)	28	13	4	Matur	Buna	Nu
8077	Frasin comun - (Fraxinus excelsior)	35	15	5	Matur	Buna	Nu
8099	Frasin comun - (Fraxinus excelsior)	85	15	7	Batran	Buna	Nu
8127	Frasin comun - (Fraxinus excelsior)	65	17	7	Batran	Buna	Nu
8128	Frasin comun - (Fraxinus excelsior)	40	14	5	Matur	Buna	Nu
8146	Frasin comun - (Fraxinus excelsior)	18	10	3	Tanar	Foarte buna	Nu
8150	Frasin comun - (Fraxinus excelsior)	110	16	9	Batran	Buna	Nu
8162	Frasin comun - (Fraxinus excelsior)	30	3	4	Matur	Buna	Nu
8163	Frasin comun - (Fraxinus excelsior)	24	14	3	Matur	Buna	Nu
8183	Frasin comun - (Fraxinus excelsior)	60	12	6	Batran	Buna	Nu
8187	Frasin comun - (Fraxinus excelsior)	26	12	4	Matur	Buna	Nu
8212	Frasin comun - (Fraxinus excelsior)	45	14	5	Batran	Buna	Nu
8292	Frasin comun - (Fraxinus excelsior)	75	16	5	Batran	Buna	Nu
8364	Frasin comun - (Fraxinus excelsior)	26	10	4	Matur	Buna	Nu
8089	Gladita - (Gleditsia triacanthos)	75	14	6	Batran	Buna	Nu
2100	Ienupar de Virginia - (Juniperus virginiana)	18	6	3	Matur	Buna	Nu
2103	Ienupar de Virginia - (Juniperus virginiana)	18	7	2	Matur	Buna	Nu
2116	Ienupar de Virginia - (Juniperus virginiana)	24	7	3	Matur	Buna	Nu
2123	Ienupar de Virginia - (Juniperus virginiana)	35	9	4	Batran	Buna	Nu
2163	Ienupar de Virginia - (Juniperus virginiana)	26	8	4	Matur	Buna	Nu
2170	Ienupar de Virginia - (Juniperus virginiana)	30	7	4	Matur	Buna	Nu
2183	Ienupar de Virginia - (Juniperus virginiana)	35	5	4	Batran	Buna	Nu
7519	Jugastru - (Acer campestre)	12	8	3	Tanar	Foarte buna	Nu
7640	Jugastru - (Acer campestre)	10	7	2	Tanar	Foarte buna	Nu
8052	Jugastru - (Acer campestre)	14	6	3	Matur	Foarte buna	Nu
8164	Jugastru - (Acer campestre)	10	6	2	Tanar	Foarte buna	Nu
2181	Liliac - (Syringa vulgaris)	4	3	1	---	Foarte buna	Nu
2209	Mesteacan - (Betula pendula)	26	8	3	Matur	Buna	Nu
7364	Molid comun - (Picea Abies)	7	4	2	Tanar plantat	Foarte buna	Nu
7380	Molid comun - (Picea Abies)	22	12	3	Matur	Foarte buna	Nu
7383	Molid comun - (Picea Abies)	16	8	3	Tanar	Foarte buna	Nu
7391	Molid comun - (Picea Abies)	14	6	2	Tanar	Acceptabila	Nu
7399	Molid comun - (Picea Abies)	22	9	3	Matur	Foarte buna	Nu
7469	Molid comun - (Picea Abies)	28	10	4	Matur	Foarte buna	Nu
7470	Molid comun - (Picea Abies)	20	9	3	Matur	Foarte buna	Nu
7484	Molid comun - (Picea Abies)	22	10	4	Matur	Foarte buna	Nu
7488	Molid comun - (Picea Abies)	18	9	3	Tanar	Foarte buna	Nu
7490	Molid comun - (Picea Abies)	22	10	4	Matur	Foarte buna	Nu
7621	Molid comun - (Picea Abies)	16	10	3	Tanar	Foarte buna	Nu
7622	Molid comun - (Picea Abies)	18	10	3	Tanar	Foarte buna	Nu
7644	Molid comun - (Picea Abies)	14	9	3	Tanar	Foarte buna	Nu
7660	Molid comun - (Picea Abies)	16	9	3	Tanar	Foarte buna	Nu
7663	Molid comun - (Picea Abies)	14	9	3	Tanar	Foarte buna	Nu
7664	Molid comun - (Picea Abies)	16	9	3	Tanar	Foarte buna	Nu

Nr. identif.	Specia	Diametru [cm]	Inaltime [m]	Coronament [m]	Varsta	Viabilitate	Ocrotit
7665	Molid comun - (Picea Abies)	18	9	3	Tanar	Foarte buna	Nu
7666	Molid comun - (Picea Abies)	18	9	3	Tanar	Foarte buna	Nu
7667	Molid comun - (Picea Abies)	16	9	3	Tanar	Foarte buna	Nu
7668	Molid comun - (Picea Abies)	18	9	3	Tanar	Foarte buna	Nu
7669	Molid comun - (Picea Abies)	20	9	3	Matur	Foarte buna	Nu
7670	Molid comun - (Picea Abies)	12	8	2	Tanar	Buna	Nu
7671	Molid comun - (Picea Abies)	20	9	3	Matur	Buna	Nu
7672	Molid comun - (Picea Abies)	14	9	3	Tanar	Foarte buna	Nu
7673	Molid comun - (Picea Abies)	20	9	3	Matur	Foarte buna	Nu
7674	Molid comun - (Picea Abies)	20	9	3	Matur	Foarte buna	Nu
7675	Molid comun - (Picea Abies)	18	9	3	Tanar	Foarte buna	Nu
7679	Molid comun - (Picea Abies)	18	10	3	Tanar	Foarte buna	Nu
7687	Molid comun - (Picea Abies)	20	9	3	Matur	Foarte buna	Nu
7691	Molid comun - (Picea Abies)	20	10	4	Matur	Foarte buna	Nu
7692	Molid comun - (Picea Abies)	12	9	3	Tanar	Foarte buna	Nu
7693	Molid comun - (Picea Abies)	18	10	3	Tanar	Foarte buna	Nu
7694	Molid comun - (Picea Abies)	18	10	3	Tanar	Foarte buna	Nu
7695	Molid comun - (Picea Abies)	16	9	3	Tanar	Foarte buna	Nu
7696	Molid comun - (Picea Abies)	14	9	3	Tanar	Foarte buna	Nu
7699	Molid comun - (Picea Abies)	16	9	3	Tanar	Foarte buna	Nu
7700	Molid comun - (Picea Abies)	16	9	3	Tanar	Foarte buna	Nu
7701	Molid comun - (Picea Abies)	18	9	3	Tanar	Foarte buna	Nu
7702	Molid comun - (Picea Abies)	16	9	3	Tanar	Foarte buna	Nu
7703	Molid comun - (Picea Abies)	18	9	3	Tanar	Foarte buna	Nu
7705	Molid comun - (Picea Abies)	18	9	3	Tanar	Foarte buna	Nu
7706	Molid comun - (Picea Abies)	18	9	3	Tanar	Foarte buna	Nu
7707	Molid comun - (Picea Abies)	16	9	3	Tanar	Foarte buna	Nu
7712	Molid comun - (Picea Abies)	18	9	3	Tanar	Foarte buna	Nu
7713	Molid comun - (Picea Abies)	18	9	3	Tanar	Foarte buna	Nu
7714	Molid comun - (Picea Abies)	20	9	3	Matur	Foarte buna	Nu
7715	Molid comun - (Picea Abies)	16	9	3	Tanar	Foarte buna	Nu
7716	Molid comun - (Picea Abies)	16	9	3	Tanar	Foarte buna	Nu
7757	Molid comun - (Picea Abies)	20	10	4	Matur	Foarte buna	Nu
7781	Molid comun - (Picea Abies)	16	10	3	Tanar	Foarte buna	Nu
7784	Molid comun - (Picea Abies)	16	9	3	Tanar	Foarte buna	Nu
7945	Molid comun - (Picea Abies)	22	10	3	Matur	Foarte buna	Nu
7947	Molid comun - (Picea Abies)	22	10	3	Matur	Foarte buna	Nu
7948	Molid comun - (Picea Abies)	18	9	3	Tanar	Foarte buna	Nu
8343	Molid comun - (Picea Abies)	22	14	3	Matur	Buna	Nu
8344	Molid comun - (Picea Abies)	24	14	2	Matur	Buna	Nu
8353	Molid comun - (Picea Abies)	20	12	2	Matur	Buna	Nu
11842	Molid comun - (Picea Abies)	28	15	2	Matur	Buna	Nu
1280	Nuc comun - (Juglans regia)	45	9	6	Batran	Buna	Nu
7689	Nuc comun - (Juglans regia)	20	9	5	Matur	Foarte buna	Nu
8049	Nuc comun - (Juglans regia)	10	5	2	Tanar	Foarte buna	Nu
8111	Nuc comun - (Juglans regia)	12	7	4	Tanar	Foarte buna	Nu
7363	Paltin de munte - (Acer pseudoplatanus)	40	10	5	Matur	Foarte buna	Nu
7366	Paltin de munte - (Acer pseudoplatanus)	22	7	3	Matur	Foarte buna	Nu
7367	Paltin de munte - (Acer pseudoplatanus)	28	8	4	Matur	Foarte buna	Nu
7371	Paltin de munte - (Acer pseudoplatanus)	18	8	3	Tanar	Foarte buna	Nu
7372	Paltin de munte - (Acer pseudoplatanus)	20	7	3	Matur	Foarte buna	Nu
7378	Paltin de munte - (Acer pseudoplatanus)	30	9	4	Matur	Foarte buna	Nu
7381	Paltin de munte - (Acer pseudoplatanus)	24	8	3	Matur	Buna	Nu
7382	Paltin de munte - (Acer pseudoplatanus)	35	9	4	Matur	Foarte buna	Nu
7386	Paltin de munte - (Acer pseudoplatanus)	35	10	4	Matur	Foarte buna	Nu
7387	Paltin de munte - (Acer pseudoplatanus)	20	9	4	Matur	Foarte buna	Nu
7388	Paltin de munte - (Acer pseudoplatanus)	26	9	4	Matur	Foarte buna	Nu
7393	Paltin de munte - (Acer pseudoplatanus)	45	10	5	Batran	Buna	Nu
7395	Paltin de munte - (Acer pseudoplatanus)	45	9	5	Batran	Foarte buna	Nu
7396	Paltin de munte - (Acer pseudoplatanus)	18	8	3	Tanar	Foarte buna	Nu
7404	Paltin de munte - (Acer pseudoplatanus)	30	9	4	Matur	Foarte buna	Nu
7406	Paltin de munte - (Acer pseudoplatanus)	35	10	5	Matur	Foarte buna	Nu
7408	Paltin de munte - (Acer pseudoplatanus)	22	8	3	Matur	Foarte buna	Nu

Nr. identif.	Specia	Diametru [cm]	Inaltime [m]	Coronament [m]	Varsta	Viabilitate	Ocrotit
7412	Paltin de munte - (Acer pseudoplatanus)	20	8	3	Matur	Foarte buna	Nu
7414	Paltin de munte - (Acer pseudoplatanus)	18	8	3	Tanar	Foarte buna	Nu
7429	Paltin de munte - (Acer pseudoplatanus)	12	7	3	Tanar	Foarte buna	Nu
7430	Paltin de munte - (Acer pseudoplatanus)	12	7	3	Tanar	Foarte buna	Nu
7473	Paltin de munte - (Acer pseudoplatanus)	35	12	6	Matur	Foarte buna	Nu
7483	Paltin de munte - (Acer pseudoplatanus)	22	9	4	Matur	Foarte buna	Nu
7491	Paltin de munte - (Acer pseudoplatanus)	24	10	4	Matur	Foarte buna	Nu
7495	Paltin de munte - (Acer pseudoplatanus)	22	9	3	Matur	Foarte buna	Nu
7497	Paltin de munte - (Acer pseudoplatanus)	26	10	4	Matur	Foarte buna	Nu
7498	Paltin de munte - (Acer pseudoplatanus)	26	9	4	Matur	Foarte buna	Nu
7514	Paltin de munte - (Acer pseudoplatanus)	18	8	3	Tanar	Foarte buna	Nu
7538	Paltin de munte - (Acer pseudoplatanus)	20	10	3	Matur	Buna	Nu
7557	Paltin de munte - (Acer pseudoplatanus)	14	8	3	Tanar	Foarte buna	Nu
7676	Paltin de munte - (Acer pseudoplatanus)	45	12	6	Batran	Foarte buna	Nu
7681	Paltin de munte - (Acer pseudoplatanus)	18	9	3	Matur	Foarte buna	Nu
7682	Paltin de munte - (Acer pseudoplatanus)	18	9	3	Matur	Foarte buna	Nu
7685	Paltin de munte - (Acer pseudoplatanus)	18	9	4	Matur	Foarte buna	Nu
7910	Paltin de munte - (Acer pseudoplatanus)	26	10	4	Matur	Buna	Nu
7912	Paltin de munte - (Acer pseudoplatanus)	16	8	2	Tanar	Buna	Nu
7913	Paltin de munte - (Acer pseudoplatanus)	16	8	2	Tanar	Buna	Nu
7915	Paltin de munte - (Acer pseudoplatanus)	16	9	3	Tanar	Foarte buna	Nu
7916	Paltin de munte - (Acer pseudoplatanus)	18	9	3	Tanar	Foarte buna	Nu
7922	Paltin de munte - (Acer pseudoplatanus)	20	8	3	Matur	Foarte buna	Nu
7928	Paltin de munte - (Acer pseudoplatanus)	10	6	1	Tanar	Foarte buna	Nu
7933	Paltin de munte - (Acer pseudoplatanus)	16	8	3	Tanar	Foarte buna	Nu
7940	Paltin de munte - (Acer pseudoplatanus)	16	8	3	Tanar	Buna	Nu
7951	Paltin de munte - (Acer pseudoplatanus)	22	12	3	Matur	Buna	Nu
7954	Paltin de munte - (Acer pseudoplatanus)	40	14	5	Matur	Buna	Nu
7955	Paltin de munte - (Acer pseudoplatanus)	35	14	4	Matur	Acceptabila	Nu
7957	Paltin de munte - (Acer pseudoplatanus)	16	7	2	Tanar	Buna	Nu
7958	Paltin de munte - (Acer pseudoplatanus)	16	7	2	Tanar	Buna	Nu
7960	Paltin de munte - (Acer pseudoplatanus)	20	11	3	Matur	Foarte buna	Nu
7961	Paltin de munte - (Acer pseudoplatanus)	26	10	3	Matur	Buna	Nu
7962	Paltin de munte - (Acer pseudoplatanus)	18	11	3	Tanar	Buna	Nu
7964	Paltin de munte - (Acer pseudoplatanus)	50	12	6	Batran	Foarte buna	Nu
7965	Paltin de munte - (Acer pseudoplatanus)	35	8	4	Matur	Buna	Nu
7986	Paltin de munte - (Acer pseudoplatanus)	10	4	2	Tanar	Foarte buna	Nu
7988	Paltin de munte - (Acer pseudoplatanus)	26	7	4	Matur	Buna	Nu
7997	Paltin de munte - (Acer pseudoplatanus)	40	12	6	Matur	Foarte buna	Nu
7998	Paltin de munte - (Acer pseudoplatanus)	24	9	4	Matur	Foarte buna	Nu
7999	Paltin de munte - (Acer pseudoplatanus)	30	10	5	Matur	Foarte buna	Nu
8000	Paltin de munte - (Acer pseudoplatanus)	45	12	6	Batran	Foarte buna	Nu
8001	Paltin de munte - (Acer pseudoplatanus)	18	9	3	Tanar	Foarte buna	Nu
8004	Paltin de munte - (Acer pseudoplatanus)	24	9	3	Matur	Foarte buna	Nu
8005	Paltin de munte - (Acer pseudoplatanus)	40	12	5	Matur	Foarte buna	Nu
8010	Paltin de munte - (Acer pseudoplatanus)	22	10	4	Matur	Foarte buna	Nu
8014	Paltin de munte - (Acer pseudoplatanus)	40	12	5	Matur	Foarte buna	Nu
8015	Paltin de munte - (Acer pseudoplatanus)	30	10	4	Matur	Foarte buna	Nu
8016	Paltin de munte - (Acer pseudoplatanus)	35	10	4	Matur	Foarte buna	Nu
8033	Paltin de munte - (Acer pseudoplatanus)	20	9	3	Matur	Buna	Nu
8034	Paltin de munte - (Acer pseudoplatanus)	16	6	2	Tanar	Acceptabila	Nu
8036	Paltin de munte - (Acer pseudoplatanus)	24	9	4	Matur	Foarte buna	Nu
8037	Paltin de munte - (Acer pseudoplatanus)	30	14	5	Matur	Foarte buna	Nu
8038	Paltin de munte - (Acer pseudoplatanus)	24	10	4	Matur	Foarte buna	Nu
8044	Paltin de munte - (Acer pseudoplatanus)	22	9	3	Matur	Buna	Nu
8114	Paltin de munte - (Acer pseudoplatanus)	30	12	4	Matur	Buna	Nu
8315	Paltin de munte - (Acer pseudoplatanus)	16	8	2	Tanar	Foarte buna	Nu
8320	Paltin de munte - (Acer pseudoplatanus)	20	9	4	Matur	Foarte buna	Nu
8334	Paltin de munte - (Acer pseudoplatanus)	30	11	5	Matur	Buna	Nu
8365	Paltin de munte - (Acer pseudoplatanus)	28	8	3	Matur	Buna	Nu
11847	Paltin de munte - (Acer pseudoplatanus)	18	9	4	-	Foarte buna	Nu
11849	Paltin de munte - (Acer pseudoplatanus)	16	8	3	-	Foarte buna	Nu
7576	Pin negru [2L] - (Pinus Nigra)	18	10	3	Tanar	Foarte buna	Nu



Nr. identif.	Specia	Diametru [cm]	Inaltime [m]	Coronament [m]	Varsta	Viabilitate	Ocrotit
7468	Pin silvestru [2S] - (Pinus sylvestris)	24	12	3	Matur	Foarte buna	Nu
7618	Pin silvestru [2S] - (Pinus sylvestris)	18	9	3	Tanar	Foarte buna	Nu
7662	Pin silvestru [2S] - (Pinus sylvestris)	22	10	3	Matur	Foarte buna	Nu
7678	Pin silvestru [2S] - (Pinus sylvestris)	20	9	3	Matur	Foarte buna	Nu
8203	Plop alb - (Populus alba)	150	16	9	Batran	Acceptabila	Nu
8204	Plop alb - (Populus alba)	120	16	8	Batran	Buna	Nu
8304	Plop alb - (Populus alba)	95	17	6	Batran	Buna	Nu
8307	Plop alb - (Populus alba)	90	17	9	Batran	Buna	Nu
8310	Plop alb - (Populus alba)	12	7	1	Tanar	Foarte buna	Nu
2126	Salcam - (Robinia pseudoacacia)	12	7	1	Tanar	Foarte buna	Nu
2202	Salcam - (Robinia pseudoacacia)	26	8	4	Matur	Buna	Nu
7441	Salcam - (Robinia pseudoacacia)	12	6	3	Tanar	Foarte buna	Nu
7442	Salcam - (Robinia pseudoacacia)	12	6	3	Tanar	Foarte buna	Nu
7444	Salcam - (Robinia pseudoacacia)	12	6	3	Tanar	Foarte buna	Nu
7452	Salcam - (Robinia pseudoacacia)	10	6	2	Tanar	Foarte buna	Nu
7455	Salcam - (Robinia pseudoacacia)	14	8	3	Tanar	Foarte buna	Nu
7458	Salcam - (Robinia pseudoacacia)	35	10	5	Matur	Buna	Nu
7459	Salcam - (Robinia pseudoacacia)	40	10	5	Matur	Buna	Nu
7460	Salcam - (Robinia pseudoacacia)	16	7	2	Tanar	Foarte buna	Nu
7520	Salcam - (Robinia pseudoacacia)	10	7	2	Tanar	Foarte buna	Nu
7555	Salcam - (Robinia pseudoacacia)	14	8	3	Tanar	Foarte buna	Nu
7570	Salcam - (Robinia pseudoacacia)	14	8	3	Tanar	Foarte buna	Nu
7582	Salcam - (Robinia pseudoacacia)	12	8	3	Tanar	Foarte buna	Nu
7586	Salcam - (Robinia pseudoacacia)	16	9	3	Tanar	Foarte buna	Nu
7588	Salcam - (Robinia pseudoacacia)	16	9	3	Tanar	Foarte buna	Nu
7591	Salcam - (Robinia pseudoacacia)	10	8	3	Tanar	Foarte buna	Nu
7636	Salcam - (Robinia pseudoacacia)	16	9	3	Tanar	Foarte buna	Nu
7637	Salcam - (Robinia pseudoacacia)	10	7	2	Tanar	Foarte buna	Nu
7638	Salcam - (Robinia pseudoacacia)	10	7	2	Tanar	Foarte buna	Nu
7639	Salcam - (Robinia pseudoacacia)	10	7	2	Tanar	Foarte buna	Nu
7785	Salcam - (Robinia pseudoacacia)	16	8	3	Tanar	Foarte buna	Nu
7985	Salcam - (Robinia pseudoacacia)	8	5	1	Tanar plantat	Foarte buna	Nu
8098	Salcam - (Robinia pseudoacacia)	10	8	3	Tanar	Foarte buna	Nu
8100	Salcam - (Robinia pseudoacacia)	12	9	3	Tanar	Foarte buna	Nu
8102	Salcam - (Robinia pseudoacacia)	14	10	4	Tanar	Foarte buna	Nu
8104	Salcam - (Robinia pseudoacacia)	12	9	3	Tanar	Foarte buna	Nu
8105	Salcam - (Robinia pseudoacacia)	14	9	3	Tanar	Foarte buna	Nu
8112	Salcam - (Robinia pseudoacacia)	12	7	2	Tanar	Foarte buna	Nu
8113	Salcam - (Robinia pseudoacacia)	10	7	1	Tanar	Foarte buna	Nu
8124	Salcam - (Robinia pseudoacacia)	40	11	4	Matur	Acceptabila	Nu
8131	Salcam - (Robinia pseudoacacia)	16	6	2	Tanar	Foarte buna	Nu
8132	Salcam - (Robinia pseudoacacia)	14	6	2	Tanar	Foarte buna	Nu
8133	Salcam - (Robinia pseudoacacia)	12	5	1	Tanar	Buna	Nu
8138	Salcam - (Robinia pseudoacacia)	20	10	3	Matur	Buna	Nu
8159	Salcam - (Robinia pseudoacacia)	14	7	2	Tanar	Buna	Nu
8185	Salcam - (Robinia pseudoacacia)	10	5	2	Tanar	Foarte buna	Nu
8206	Salcam - (Robinia pseudoacacia)	10	4	2	Tanar	Foarte buna	Nu
8208	Salcam - (Robinia pseudoacacia)	10	4	2	Tanar	Foarte buna	Nu
8211	Salcam - (Robinia pseudoacacia)	12	4	2	Tanar	Foarte buna	Nu
8218	Salcam - (Robinia pseudoacacia)	18	9	4	Tanar	Foarte buna	Nu
8219	Salcam - (Robinia pseudoacacia)	20	9	4	Matur	Foarte buna	Nu
8220	Salcam - (Robinia pseudoacacia)	20	9	3	Matur	Buna	Nu
8222	Salcam - (Robinia pseudoacacia)	16	8	2	Tanar	Buna	Nu
8223	Salcam - (Robinia pseudoacacia)	10	7	1	Tanar	Buna	Nu
8226	Salcam - (Robinia pseudoacacia)	30	11	4	Matur	Buna	Nu
8227	Salcam - (Robinia pseudoacacia)	35	11	4	Matur	Buna	Nu
8228	Salcam - (Robinia pseudoacacia)	16	8	4	Tanar	Foarte buna	Nu
8230	Salcam - (Robinia pseudoacacia)	14	8	4	Tanar	Foarte buna	Nu
8232	Salcam - (Robinia pseudoacacia)	18	9	4	Tanar	Foarte buna	Nu
8233	Salcam - (Robinia pseudoacacia)	35	11	4	Matur	Acceptabila	Nu
8234	Salcam - (Robinia pseudoacacia)	24	12	3	Matur	Buna	Nu
8236	Salcam - (Robinia pseudoacacia)	35	12	3	Matur	Acceptabila	Nu
8238	Salcam - (Robinia pseudoacacia)	24	10	2	Matur	Buna	Nu

Nr. identif.	Specia	Diametru [cm]	Inaltime [m]	Coronament [m]	Varsta	Viabilitate	Ocrotit
8239	Salcam - (Robinia pseudoacacia)	26	12	3	Matur	Acceptabila	Nu
8240	Salcam - (Robinia pseudoacacia)	28	12	4	Matur	Acceptabila	Nu
8241	Salcam - (Robinia pseudoacacia)	35	12	5	Matur	Buna	Nu
8242	Salcam - (Robinia pseudoacacia)	12	8	4	Tanar	Foarte buna	Nu
8243	Salcam - (Robinia pseudoacacia)	12	9	4	Tanar	Foarte buna	Nu
8244	Salcam - (Robinia pseudoacacia)	18	9	4	Tanar	Foarte buna	Nu
8250	Salcam - (Robinia pseudoacacia)	8	4	2	Tanar plantat	Foarte buna	Nu
8255	Salcam - (Robinia pseudoacacia)	10	7	2	Tanar	Foarte buna	Nu
8257	Salcam - (Robinia pseudoacacia)	10	7	2	Tanar	Foarte buna	Nu
8259	Salcam - (Robinia pseudoacacia)	8	6	2	Tanar plantat	Foarte buna	Nu
8262	Salcam - (Robinia pseudoacacia)	8	6	2	Tanar plantat	Foarte buna	Nu
8263	Salcam - (Robinia pseudoacacia)	8	6	2	Tanar plantat	Foarte buna	Nu
8265	Salcam - (Robinia pseudoacacia)	10	6	2	Tanar	Foarte buna	Nu
8266	Salcam - (Robinia pseudoacacia)	18	9	3	Tanar	Foarte buna	Nu
8267	Salcam - (Robinia pseudoacacia)	8	6	2	Tanar plantat	Foarte buna	Nu
8270	Salcam - (Robinia pseudoacacia)	20	9	4	Matur	Foarte buna	Nu
8271	Salcam - (Robinia pseudoacacia)	8	6	2	Tanar plantat	Foarte buna	Nu
8272	Salcam - (Robinia pseudoacacia)	8	6	2	Tanar plantat	Foarte buna	Nu
8273	Salcam - (Robinia pseudoacacia)	8	6	2	Tanar plantat	Foarte buna	Nu
8276	Salcam - (Robinia pseudoacacia)	50	14	4	Batran	Acceptabila	Nu
8277	Salcam - (Robinia pseudoacacia)	28	13	2	Matur	Acceptabila	Nu
8278	Salcam - (Robinia pseudoacacia)	45	14	5	Batran	Buna	Nu
8280	Salcam - (Robinia pseudoacacia)	55	15	4	Batran	Buna	Nu
8282	Salcam - (Robinia pseudoacacia)	22	10	3	Matur	Buna	Nu
8283	Salcam - (Robinia pseudoacacia)	24	12	3	Matur	Buna	Nu
8284	Salcam - (Robinia pseudoacacia)	26	12	4	Matur	Acceptabila	Nu
8286	Salcam - (Robinia pseudoacacia)	18	7	3	Tanar	Foarte buna	Nu
8289	Salcam - (Robinia pseudoacacia)	16	9	3	Tanar	Buna	Nu
8290	Salcam - (Robinia pseudoacacia)	14	7	2	Tanar	Foarte buna	Nu
8296	Salcam - (Robinia pseudoacacia)	26	9	4	Matur	Buna	Nu
8297	Salcam - (Robinia pseudoacacia)	22	11	4	Matur	Foarte buna	Nu
11843	Salcam - (Robinia pseudoacacia)	18	11	2	Tanar	Buna	Nu
11845	Salcam - (Robinia pseudoacacia)	14	9	3	Tanar	Foarte buna	Nu
8148	Salcam japonez - (Sophora japonica)	50	12	5	Batran	Buna	Nu
8169	Salcam japonez - (Sophora japonica)	26	10	3	Matur	Buna	Nu
8176	Salcam japonez - (Sophora japonica)	45	10	4	Batran	Acceptabila	Nu
8327	Salcam japonez - (Sophora japonica)	55	12	4	Batran	Acceptabila	Nu
1516	Salcie alba - (Salix alba)	3	2	1	Tanar plantat	Foarte buna	Nu
1517	Salcie alba - (Salix alba)	3	2	1	Tanar plantat	Foarte buna	Nu
1519	Salcie alba - (Salix alba)	3	2	1	Tanar plantat	Foarte buna	Nu
1522	Salcie alba - (Salix alba)	3	2	1	Tanar plantat	Foarte buna	Nu
1523	Salcie alba - (Salix alba)	5	3	2	Tanar plantat	Foarte buna	Nu
1537	Salcie alba - (Salix alba)	5	3	2	Tanar plantat	Foarte buna	Nu
1525	Salcie pletoasa - (Salix babylonica)	85	11	6	Batran	Acceptabila	Nu
1530	Salcie pletoasa - (Salix babylonica)	40	9	5	Batran	Buna	Nu
1531	Salcie pletoasa - (Salix babylonica)	50	9	5	Batran	Buna	Nu
1532	Salcie pletoasa - (Salix babylonica)	45	10	6	Batran	Buna	Nu
1548	Salcie pletoasa - (Salix babylonica)	85	9	6	Batran	Buna	Nu
1551	Salcie pletoasa - (Salix babylonica)	130	7	5	Batran	Buna	Nu
1555	Salcie pletoasa - (Salix babylonica)	40	7	5	Batran	Buna	Nu
1689	Salcie pletoasa - (Salix babylonica)	90	9	6	Batran	Buna	Nu
8356	Salcie pletoasa - (Salix babylonica)	24	7	4	Matur	Buna	Nu
1322	Soc - (Sambucus Nigra)	20	4	2	---	Buna	Nu
1323	Soc - (Sambucus Nigra)	24	4	2	---	Buna	Nu
7421	Soc - (Sambucus Nigra)	14	5	3	---	Foarte buna	Nu
7984	Soc - (Sambucus Nigra)	8	3	2	---	Foarte buna	Nu
7993	Soc - (Sambucus Nigra)	6	3	1	---	Foarte buna	Nu
7994	Soc - (Sambucus Nigra)	5	2	1	---	Foarte buna	Nu
8070	Soc - (Sambucus Nigra)	8	4	2	---	Foarte buna	Nu
8137	Soc - (Sambucus Nigra)	14	5	1	---	Buna	Nu
8073	Tei cu frunza mare - (Tilia platyphyllos)	120	14	7	Batran	Acceptabila	Nu
1576	Tei pucios - (Tilia cordata)	24	3	1	Matur	Acceptabila	Nu
1580	Tei pucios - (Tilia cordata)	24	8	3	Matur	Foarte buna	Nu

Nr. identif.	Specia	Diametru [cm]	Inaltime [m]	Coronament [m]	Varsta	Viabilitate	Ocrotit
7368	Tei pucios - ( <i>Tilia cordata</i> )	20	8	4	Matur	Foarte buna	Nu
7379	Tei pucios - ( <i>Tilia cordata</i> )	20	9	3	Matur	Foarte buna	Nu
7403	Tei pucios - ( <i>Tilia cordata</i> )	30	9	4	Matur	Foarte buna	Nu
7407	Tei pucios - ( <i>Tilia cordata</i> )	40	10	5	Matur	Foarte buna	Nu
7411	Tei pucios - ( <i>Tilia cordata</i> )	24	9	4	Matur	Foarte buna	Nu
7416	Tei pucios - ( <i>Tilia cordata</i> )	28	10	4	Matur	Foarte buna	Nu
7457	Tei pucios - ( <i>Tilia cordata</i> )	12	7	3	Tanar	Foarte buna	Nu
7467	Tei pucios - ( <i>Tilia cordata</i> )	22	7	3	Matur	Foarte buna	Nu
7472	Tei pucios - ( <i>Tilia cordata</i> )	45	10	5	Batran	Foarte buna	Nu
7485	Tei pucios - ( <i>Tilia cordata</i> )	24	10	4	Matur	Foarte buna	Nu
7487	Tei pucios - ( <i>Tilia cordata</i> )	20	9	4	Matur	Foarte buna	Nu
7492	Tei pucios - ( <i>Tilia cordata</i> )	24	10	4	Matur	Foarte buna	Nu
7494	Tei pucios - ( <i>Tilia cordata</i> )	22	9	3	Matur	Foarte buna	Nu
7499	Tei pucios - ( <i>Tilia cordata</i> )	28	9	4	Matur	Foarte buna	Nu
7503	Tei pucios - ( <i>Tilia cordata</i> )	30	10	4	Matur	Foarte buna	Nu
7505	Tei pucios - ( <i>Tilia cordata</i> )	12	8	2	Tanar	Foarte buna	Nu
7506	Tei pucios - ( <i>Tilia cordata</i> )	18	9	3	Tanar	Foarte buna	Nu
7507	Tei pucios - ( <i>Tilia cordata</i> )	20	9	3	Matur	Foarte buna	Nu
7510	Tei pucios - ( <i>Tilia cordata</i> )	18	9	3	Tanar	Foarte buna	Nu
7511	Tei pucios - ( <i>Tilia cordata</i> )	16	8	3	Tanar	Foarte buna	Nu
7548	Tei pucios - ( <i>Tilia cordata</i> )	30	9	4	Matur	Foarte buna	Nu
7552	Tei pucios - ( <i>Tilia cordata</i> )	14	9	3	Tanar	Foarte buna	Nu
7577	Tei pucios - ( <i>Tilia cordata</i> )	35	10	5	Matur	Foarte buna	Nu
7617	Tei pucios - ( <i>Tilia cordata</i> )	20	9	4	Matur	Foarte buna	Nu
7619	Tei pucios - ( <i>Tilia cordata</i> )	40	10	5	Matur	Foarte buna	Nu
7641	Tei pucios - ( <i>Tilia cordata</i> )	45	12	5	Batran	Foarte buna	Nu
7643	Tei pucios - ( <i>Tilia cordata</i> )	14	8	3	Tanar	Foarte buna	Nu
7659	Tei pucios - ( <i>Tilia cordata</i> )	28	12	5	Matur	Foarte buna	Nu
7661	Tei pucios - ( <i>Tilia cordata</i> )	40	12	5	Matur	Foarte buna	Nu
7704	Tei pucios - ( <i>Tilia cordata</i> )	28	9	4	Matur	Foarte buna	Nu
7761	Tei pucios - ( <i>Tilia cordata</i> )	26	9	4	Matur	Foarte buna	Nu
7911	Tei pucios - ( <i>Tilia cordata</i> )	22	10	3	Matur	Buna	Nu
7914	Tei pucios - ( <i>Tilia cordata</i> )	40	10	5	Matur	Foarte buna	Nu
7989	Tei pucios - ( <i>Tilia cordata</i> )	28	9	4	Matur	Foarte buna	Nu
7995	Tei pucios - ( <i>Tilia cordata</i> )	12	5	2	Tanar	Foarte buna	Nu
8026	Tei pucios - ( <i>Tilia cordata</i> )	10	4	2	Tanar	Foarte buna	Nu
8032	Tei pucios - ( <i>Tilia cordata</i> )	16	5	3	Tanar	Foarte buna	Nu
8060	Tei pucios - ( <i>Tilia cordata</i> )	10	7	3	Tanar	Foarte buna	Nu
8071	Tei pucios - ( <i>Tilia cordata</i> )	10	4	2	Tanar	Foarte buna	Nu
8072	Tei pucios - ( <i>Tilia cordata</i> )	50	10	4	Batran	Acceptabila	Nu
8076	Tei pucios - ( <i>Tilia cordata</i> )	20	9	3	Matur	Foarte buna	Nu
8092	Tei pucios - ( <i>Tilia cordata</i> )	24	11	3	Matur	Buna	Nu
8106	Tei pucios - ( <i>Tilia cordata</i> )	50	14	5	Batran	Buna	Nu
8107	Tei pucios - ( <i>Tilia cordata</i> )	30	15	3	Matur	Buna	Nu
8110	Tei pucios - ( <i>Tilia cordata</i> )	18	7	2	Tanar	Buna	Nu
8117	Tei pucios - ( <i>Tilia cordata</i> )	16	9	3	Tanar	Foarte buna	Nu
8121	Tei pucios - ( <i>Tilia cordata</i> )	65	15	6	Batran	Buna	Nu
8125	Tei pucios - ( <i>Tilia cordata</i> )	50	15	5	Batran	Buna	Nu
8126	Tei pucios - ( <i>Tilia cordata</i> )	45	15	7	Batran	Buna	Nu
8142	Tei pucios - ( <i>Tilia cordata</i> )	35	10	4	Matur	Buna	Nu
8147	Tei pucios - ( <i>Tilia cordata</i> )	45	12	4	Batran	Buna	Nu
8152	Tei pucios - ( <i>Tilia cordata</i> )	22	11	4	Matur	Buna	Nu
8157	Tei pucios - ( <i>Tilia cordata</i> )	90	15	7	Batran	Buna	Nu
8172	Tei pucios - ( <i>Tilia cordata</i> )	45	15	4	Batran	Buna	Nu
8209	Tei pucios - ( <i>Tilia cordata</i> )	30	13	4	Matur	Buna	Nu
8281	Tei pucios - ( <i>Tilia cordata</i> )	22	9	3	Matur	Buna	Nu
8314	Tei pucios - ( <i>Tilia cordata</i> )	22	8	3	Matur	Foarte buna	Nu
8323	Tei pucios - ( <i>Tilia cordata</i> )	28	13	3	Matur	Buna	Nu
8359	Tei pucios - ( <i>Tilia cordata</i> )	22	10	3	Matur	Buna	Nu
198	Tuie - ( <i>Thuja occidentalis</i> )	8	4	1	Tanar	Buna	Nu
1479	Tuie - ( <i>Thuja occidentalis</i> )	14	5	1	Matur	Foarte buna	Nu
1481	Tuie - ( <i>Thuja occidentalis</i> )	7	3	1	Tanar	Foarte buna	Nu
1488	Tuie - ( <i>Thuja occidentalis</i> )	12	3	1	Matur	Foarte buna	Nu

Nr. identif.	Specia	Diametru [cm]	Inaltime [m]	Coronament [m]	Varsta	Viabilitate	Ocrotit
1490	Tuie - (Thuja occidentalis)	5	2	1	Tanar	Foarte buna	Nu
1513	Tuie - (Thuja occidentalis)	8	4	1	Tanar	Foarte buna	Nu
1514	Tuie - (Thuja occidentalis)	14	5	1	Matur	Foarte buna	Nu
1538	Tuie - (Thuja occidentalis)	12	4	1	Matur	Foarte buna	Nu
1539	Tuie - (Thuja occidentalis)	8	4	1	Tanar	Foarte buna	Nu
1564	Tuie - (Thuja occidentalis)	14	5	1	Matur	Foarte buna	Nu
1572	Tuie - (Thuja occidentalis)	14	5	1	Matur	Foarte buna	Nu
1575	Tuie - (Thuja occidentalis)	10	5	1	Matur	Foarte buna	Nu
1594	Tuie - (Thuja occidentalis)	10	5	1	Matur	Foarte buna	Nu
1596	Tuie - (Thuja occidentalis)	10	5	1	Matur	Foarte buna	Nu
1603	Tuie - (Thuja occidentalis)	8	2	1	Tanar	Buna	Nu
1605	Tuie - (Thuja occidentalis)	7	3	1	Tanar	Foarte buna	Nu
1607	Tuie - (Thuja occidentalis)	8	3	1	Tanar	Foarte buna	Nu
1679	Tuie - (Thuja occidentalis)	14	5	1	Matur	Foarte buna	Nu
1687	Tuie - (Thuja occidentalis)	16	5	1	Matur	Foarte buna	Nu
1688	Tuie - (Thuja occidentalis)	16	5	1	Matur	Foarte buna	Nu
1691	Tuie - (Thuja occidentalis)	10	5	1	Matur	Foarte buna	Nu
1848	Tuie - (Thuja occidentalis)	9	4	1	Matur	Foarte buna	Nu
2128	Tuie - (Thuja occidentalis)	16	7	1	Matur	Acceptabila	Nu
2141	Tuie - (Thuja occidentalis)	35	8	2	Batran	Buna	Nu
2162	Tuie - (Thuja occidentalis)	45	8	2	Batran	Buna	Nu
8123	Tuie - (Thuja occidentalis)	14	4	2	Matur	Foarte buna	Nu
1285	Ulm - (Ulmus minor)	10	4	2	Tanar	Foarte buna	Nu
1296	Ulm - (Ulmus minor)	24	9	4	Matur	Foarte buna	Nu
1302	Ulm - (Ulmus minor)	22	8	3	Matur	Foarte buna	Nu
1652	Ulm - (Ulmus minor)	26	8	5	Matur	Buna	Nu
1870	Ulm - (Ulmus minor)	22	9	3	Matur	Foarte buna	Nu
2156	Ulm - (Ulmus minor)	30	9	5	Matur	Foarte buna	Nu
7374	Ulm - (Ulmus minor)	16	8	3	Tanar	Foarte buna	Nu
7539	Ulm - (Ulmus minor)	35	10	5	Matur	Foarte buna	Nu
7541	Ulm - (Ulmus minor)	10	6	2	Tanar	Foarte buna	Nu
7601	Ulm - (Ulmus minor)	35	9	4	Matur	Foarte buna	Nu
7688	Ulm - (Ulmus minor)	22	10	5	Matur	Foarte buna	Nu
7917	Ulm - (Ulmus minor)	85	17	7	Batran	Buna	Nu
7924	Ulm - (Ulmus minor)	35	17	5	Matur	Buna	Nu
7925	Ulm - (Ulmus minor)	30	17	4	Matur	Buna	Nu
7926	Ulm - (Ulmus minor)	40	17	5	Matur	Buna	Nu
7929	Ulm - (Ulmus minor)	55	15	6	Batran	Necoresp.	Nu
7931	Ulm - (Ulmus minor)	35	16	4	Matur	Necoresp.	Nu
7936	Ulm - (Ulmus minor)	20	14	3	Matur	Foarte buna	Nu
7937	Ulm - (Ulmus minor)	20	14	3	Matur	Foarte buna	Nu
7938	Ulm - (Ulmus minor)	20	14	3	Matur	Foarte buna	Nu
7942	Ulm - (Ulmus minor)	60	14	6	Batran	Foarte buna	Nu
7949	Ulm - (Ulmus minor)	40	17	5	Matur	Buna	Nu
7950	Ulm - (Ulmus minor)	70	17	6	Batran	Buna	Nu
7952	Ulm - (Ulmus minor)	28	17	4	Matur	Buna	Nu
7953	Ulm - (Ulmus minor)	45	14	6	Batran	Buna	Nu
7956	Ulm - (Ulmus minor)	35	16	5	Matur	Buna	Nu
7967	Ulm - (Ulmus minor)	50	16	6	Batran	Buna	Nu
7969	Ulm - (Ulmus minor)	55	15	5	Batran	Buna	Nu
7971	Ulm - (Ulmus minor)	45	16	5	Batran	Buna	Nu
7972	Ulm - (Ulmus minor)	24	15	4	Matur	Buna	Nu
7991	Ulm - (Ulmus minor)	20	8	2	Matur	Buna	Nu
8002	Ulm - (Ulmus minor)	50	14	6	Batran	Foarte buna	Nu
8003	Ulm - (Ulmus minor)	45	12	5	Batran	Foarte buna	Nu
8007	Ulm - (Ulmus minor)	45	8	5	Batran	Buna	Nu
8008	Ulm - (Ulmus minor)	35	9	4	Matur	Buna	Nu
8009	Ulm - (Ulmus minor)	40	8	3	Matur	Buna	Nu
8011	Ulm - (Ulmus minor)	22	8	3	Matur	Buna	Nu
8012	Ulm - (Ulmus minor)	30	9	4	Matur	Buna	Nu
8013	Ulm - (Ulmus minor)	40	9	5	Matur	Buna	Nu
8017	Ulm - (Ulmus minor)	24	3	1	Matur	Total necor.	Nu
8018	Ulm - (Ulmus minor)	26	9	2	Matur	Necoresp.	Nu

Nr. identif.	Specia	Diametru [cm]	Inaltime [m]	Coronament [m]	Varsta	Viabilitate	Ocrotit
8020	Ulm - (Ulmus minor)	26	8	3	Matur	Necoresp.	Nu
8021	Ulm - (Ulmus minor)	26	7	2	Matur	Acceptabila	Nu
8022	Ulm - (Ulmus minor)	24	9	3	Matur	Acceptabila	Nu
8024	Ulm - (Ulmus minor)	24	6	2	Matur	Buna	Nu
8025	Ulm - (Ulmus minor)	24	11	3	Matur	Buna	Nu
8027	Ulm - (Ulmus minor)	26	11	3	Matur	Buna	Nu
8028	Ulm - (Ulmus minor)	60	11	4	Batran	Acceptabila	Nu
8029	Ulm - (Ulmus minor)	16	7	2	Tanar	Buna	Nu
8031	Ulm - (Ulmus minor)	20	9	3	Matur	Buna	Nu
8035	Ulm - (Ulmus minor)	14	6	2	Tanar	Foarte buna	Nu
8039	Ulm - (Ulmus minor)	22	10	4	Matur	Foarte buna	Nu
8040	Ulm - (Ulmus minor)	55	12	6	Batran	Foarte buna	Nu
8041	Ulm - (Ulmus minor)	50	15	6	Batran	Buna	Nu
8043	Ulm - (Ulmus minor)	28	11	4	Matur	Buna	Nu
8047	Ulm - (Ulmus minor)	18	9	2	Tanar	Buna	Nu
8048	Ulm - (Ulmus minor)	24	11	4	Matur	Foarte buna	Nu
8050	Ulm - (Ulmus minor)	45	11	6	Batran	Buna	Nu
8053	Ulm - (Ulmus minor)	35	15	4	Matur	Buna	Nu
8054	Ulm - (Ulmus minor)	35	15	4	Matur	Buna	Nu
8055	Ulm - (Ulmus minor)	35	15	4	Matur	Buna	Nu
8056	Ulm - (Ulmus minor)	35	15	4	Matur	Buna	Nu
8057	Ulm - (Ulmus minor)	35	15	4	Matur	Buna	Nu
8058	Ulm - (Ulmus minor)	35	15	4	Matur	Buna	Nu
8059	Ulm - (Ulmus minor)	35	15	4	Matur	Buna	Nu
8061	Ulm - (Ulmus minor)	35	15	4	Matur	Buna	Nu
8062	Ulm - (Ulmus minor)	35	15	4	Matur	Buna	Nu
8063	Ulm - (Ulmus minor)	35	15	4	Matur	Buna	Nu
8064	Ulm - (Ulmus minor)	35	15	4	Matur	Buna	Nu
8065	Ulm - (Ulmus minor)	35	15	4	Matur	Buna	Nu
8066	Ulm - (Ulmus minor)	35	15	4	Matur	Buna	Nu
8067	Ulm - (Ulmus minor)	35	15	4	Matur	Buna	Nu
8068	Ulm - (Ulmus minor)	35	15	4	Matur	Buna	Nu
8069	Ulm - (Ulmus minor)	35	15	4	Matur	Buna	Nu
8074	Ulm - (Ulmus minor)	30	13	4	Matur	Buna	Nu
8075	Ulm - (Ulmus minor)	40	15	5	Matur	Buna	Nu
8078	Ulm - (Ulmus minor)	55	15	4	Batran	Buna	Nu
8079	Ulm - (Ulmus minor)	26	15	4	Matur	Buna	Nu
8080	Ulm - (Ulmus minor)	24	14	3	Matur	Buna	Nu
8081	Ulm - (Ulmus minor)	26	14	3	Matur	Buna	Nu
8082	Ulm - (Ulmus minor)	26	15	4	Matur	Buna	Nu
8083	Ulm - (Ulmus minor)	26	9	4	Matur	Buna	Nu
8087	Ulm - (Ulmus minor)	50	12	5	Batran	Buna	Nu
8094	Ulm - (Ulmus minor)	26	12	4	Matur	Buna	Nu
8129	Ulm - (Ulmus minor)	50	16	6	Batran	Foarte buna	Nu
8134	Ulm - (Ulmus minor)	50	14	6	Batran	Foarte buna	Nu
8136	Ulm - (Ulmus minor)	20	9	3	Matur	Foarte buna	Nu
8143	Ulm - (Ulmus minor)	24	9	3	Matur	Foarte buna	Nu
8144	Ulm - (Ulmus minor)	28	14	5	Matur	Foarte buna	Nu
8160	Ulm - (Ulmus minor)	24	9	3	Matur	Foarte buna	Nu
8165	Ulm - (Ulmus minor)	14	6	3	Matur	Foarte buna	Nu
8166	Ulm - (Ulmus minor)	16	8	3	Matur	Foarte buna	Nu
8168	Ulm - (Ulmus minor)	12	8	3	Tanar	Foarte buna	Nu
8170	Ulm - (Ulmus minor)	16	9	3	Matur	Foarte buna	Nu
8171	Ulm - (Ulmus minor)	30	12	5	Matur	Foarte buna	Nu
8174	Ulm - (Ulmus minor)	30	12	5	Matur	Foarte buna	Nu
8175	Ulm - (Ulmus minor)	14	8	3	Matur	Foarte buna	Nu
8188	Ulm - (Ulmus minor)	26	12	4	Matur	Buna	Nu
8189	Ulm - (Ulmus minor)	26	12	3	Matur	Acceptabila	Nu
8190	Ulm - (Ulmus minor)	12	9	3	Tanar	Foarte buna	Nu
8191	Ulm - (Ulmus minor)	12	8	3	Tanar	Foarte buna	Nu
8195	Ulm - (Ulmus minor)	12	8	3	Tanar	Foarte buna	Nu
8196	Ulm - (Ulmus minor)	10	7	2	Tanar	Foarte buna	Nu
8198	Ulm - (Ulmus minor)	12	8	3	Tanar	Foarte buna	Nu

Nr. identif.	Specia	Diametru [cm]	Inaltime [m]	Coronament [m]	Varsta	Viabilitate	Ocrotit
8199	Ulm - (Ulmus minor)	14	9	3	Tanar	Foarte buna	Nu
8200	Ulm - (Ulmus minor)	16	8	3	Tanar	Foarte buna	Nu
8201	Ulm - (Ulmus minor)	12	8	3	Tanar	Foarte buna	Nu
8202	Ulm - (Ulmus minor)	14	8	3	Tanar	Foarte buna	Nu
8205	Ulm - (Ulmus minor)	28	12	3	Matur	Buna	Nu
8207	Ulm - (Ulmus minor)	40	12	3	Matur	Acceptabila	Nu
8215	Ulm - (Ulmus minor)	20	9	4	Matur	Foarte buna	Nu
8216	Ulm - (Ulmus minor)	14	8	3	Tanar	Foarte buna	Nu
8217	Ulm - (Ulmus minor)	20	9	4	Matur	Foarte buna	Nu
8225	Ulm - (Ulmus minor)	20	9	4	Matur	Foarte buna	Nu
8235	Ulm - (Ulmus minor)	12	8	4	Tanar	Foarte buna	Nu
8237	Ulm - (Ulmus minor)	26	11	4	Matur	Buna	Nu
8264	Ulm - (Ulmus minor)	16	8	2	Tanar	Foarte buna	Nu
8268	Ulm - (Ulmus minor)	45	15	5	Batran	Buna	Nu
8269	Ulm - (Ulmus minor)	40	15	5	Matur	Buna	Nu
8274	Ulm - (Ulmus minor)	45	15	5	Batran	Buna	Nu
8275	Ulm - (Ulmus minor)	45	16	6	Batran	Buna	Nu
8294	Ulm - (Ulmus minor)	20	8	3	Matur	Buna	Nu
8298	Ulm - (Ulmus minor)	30	15	4	Matur	Buna	Nu
8299	Ulm - (Ulmus minor)	35	15	4	Matur	Buna	Nu
8308	Ulm - (Ulmus minor)	26	14	4	Matur	Buna	Nu
8311	Ulm - (Ulmus minor)	40	17	6	Matur	Buna	Nu
8312	Ulm - (Ulmus minor)	30	16	4	Matur	Buna	Nu
8318	Ulm - (Ulmus minor)	24	11	4	Matur	Buna	Nu
8319	Ulm - (Ulmus minor)	35	15	4	Matur	Buna	Nu
8321	Ulm - (Ulmus minor)	24	14	3	Matur	Buna	Nu
8324	Ulm - (Ulmus minor)	24	9	3	Matur	Buna	Nu
8325	Ulm - (Ulmus minor)	45	12	5	Batran	Foarte buna	Nu
8330	Ulm - (Ulmus minor)	26	14	4	Matur	Buna	Nu
8335	Ulm - (Ulmus minor)	26	12	4	Matur	Buna	Nu
8340	Ulm - (Ulmus minor)	24	12	3	Matur	Buna	Nu
8341	Ulm - (Ulmus minor)	22	10	3	Matur	Buna	Nu
11845	Ulm - (Ulmus minor)	28	10	5	-	Foarte buna	Nu
8229	USCAT -	22	12	3	-	Total necor.	Nu
8231	USCAT -	18	11	1	-	Total necor.	Nu
7418	Visin - (Prunus cerasus)	10	4	2	Tanar	Foarte buna	Nu
7420	Visin - (Prunus cerasus)	12	5	2	Tanar	Foarte buna	Nu
7435	Visin - (Prunus cerasus)	12	5	2	Tanar	Foarte buna	Nu
7466	Visin - (Prunus cerasus)	10	7	3	Tanar	Foarte buna	Nu
7540	Visin - (Prunus cerasus)	14	9	3	Matur	Foarte buna	Nu
7756	Visin - (Prunus cerasus)	10	6	3	Tanar	Foarte buna	Nu

- Arbori: 873 / Arbusti: 9
- Lungime gard viu: 0 m
- Suprafata gard viu: 0 mp

#### 8. DOCUMENTE EMISE CU PRIVIRE LA TERENUL SPATIU VERDE SI CONSTRUCTIILE EXISTENTE:

Data realizarii: 19.01.2025

Data actualizarii:



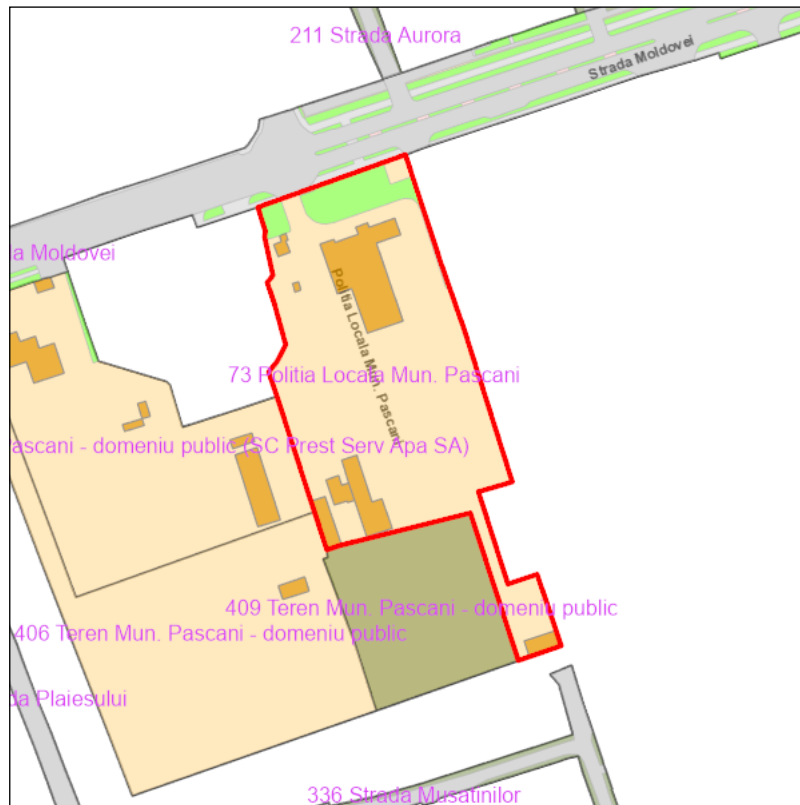
Judetul: Iasi  
 Localitatea: Pascani  
 SIRUTA: 95408  
 Identificator imobil: 73

Nr. cadastral imobil:  
 Nr. carte funciara: 69227, 69226  
 Suprafata imobil: 10885 mp

Cod zona valorica:  
 Cod zona protejata:  
 Cod postal:

## FISA SPATIULUI VERDE

### 1. SCHITA AMPLASAMENTULUI TERENULUI SPATIU VERDE:



### 2. DENUMIRE OBIECTIV: Politia Locala Mun. Pascani, Str. Moldovei, Nr. 21, Mun. Pascani

### 3. DATE DESPRE TERENUL SPATIU VERDE:

Nr. crt.	Proprietar/ Detinator spatiu verde	Tip proprietate	Mod administrare	Categorie de folosinta	Reglementare urbanistica	Suprafata masurata [mp]		Total teren [mp]	Observatii
						Teren exclusiv	Teren indiviz.		
1	Mun. Pascani	L	A	SV		647	0	647	
2	Mun. Pascani	L	A	SV		133	0	133	
3	Mun. Pascani	L	A	SV		24	0	24	
4	Mun. Pascani	L	A	CO		791	0	791	
5	Mun. Pascani	L	A	CO		33	0	33	
6	Mun. Pascani	L	A	CO		9	0	9	
7	Mun. Pascani	L	A	CO		257	0	257	
8	Mun. Pascani	L	A	CO		78	0	78	
9	Mun. Pascani	L	A	CO		123	0	123	
10	Mun. Pascani	L	A	CO		87	0	87	
11	Mun. Pascani	L	A	CC		8618	0	8618	
12	Mun. Pascani	L	A	CC		84	0	84	
Total teren								10885	

### 4. CENTRALIZATOR SUPRAFETE:

Nr. crt.	Categorie de folosinta	Descriere	Suprafata [mp]	Procent [%]
1	CC	Curti	8701	79.94
2	CO	Constructii	1379	12.67
3	SV	Spatiu verde	805	7.39
Total teren			10885	100
din care zona verde (SV + AF + ZC + PD)			805	7.39

#### 5. DATE PRIVIND CONSTRUCTIILE EXISTENTE PE TERENUL SPATIU VERDE:

Proprietar/ Detinator constructii	Tip proprietate	Mod de administrare	Nr. corp constructie	Cod grupa destinatie	Suprafata construita la sol [mp]	Observatii
Mun. Pascani	L	A	C1	CAS	791	
Mun. Pascani	L	A	C2	CAS	257	
Mun. Pascani	L	A	C3	CA	123	
Mun. Pascani	L	A	C4	CA	87	
Mun. Pascani	L	A	C5	CA	78	
Mun. Pascani	L	A	C6	CA	33	
Mun. Pascani	L	A	C7	CA	9	
Total suprafata ocupata din terenul spatiu verde					1379	

#### 6. ECHIPAREA EDILITARA A TERENULUI: n/a

#### 7. DATE PRIVIND VEGETATIA EXISTENTA PE TERENUL SPATIU VERDE:

Nr. identif.	Specia	Diametru [cm]	Inaltime [m]	Coronament [m]	Varsta	Viabilitate	Ocotrit
7745	Artar american - (Acer negundo)	22	7	4	Matur	Buna	Nu
7812	Artar american - (Acer negundo)	14	8	3	Matur	Foarte buna	Nu
7867	Artar american - (Acer negundo)	12	7	3	Tanar	Foarte buna	Nu
7868	Artar american - (Acer negundo)	12	7	3	Tanar	Foarte buna	Nu
7873	Artar american - (Acer negundo)	18	7	3	Matur	Buna	Nu
7874	Artar american - (Acer negundo)	14	6	2	Matur	Buna	Nu
7875	Artar american - (Acer negundo)	22	9	4	Matur	Buna	Nu
7876	Artar american - (Acer negundo)	18	9	4	Matur	Buna	Nu
7878	Artar american - (Acer negundo)	16	7	3	Matur	Buna	Nu
7724	Biota - (Thuja orientalis)	9	4	2	Matur	Buna	Nu
7725	Biota - (Thuja orientalis)	22	5	3	Batran	Buna	Nu
7726	Biota - (Thuja orientalis)	18	8	3	Matur	Foarte buna	Nu
7730	Biota - (Thuja orientalis)	18	4	3	Matur	Buna	Nu
7738	Biota - (Thuja orientalis)	24	7	3	Batran	Foarte buna	Nu
7736	Cais - (Prunus armeniaca)	4	3	1	Tanar	Foarte buna	Nu
7737	Cais - (Prunus armeniaca)	6	3	1	Tanar	Foarte buna	Nu
7869	Carpen - (Carpinus Betulus)	10	9	3	Tanar	Foarte buna	Nu
7717	Castan salbatic - (Aesculus hippocastanum)	40	12	6	Matur	Foarte buna	Nu
7720	Castan salbatic - (Aesculus hippocastanum)	40	10	5	Matur	Foarte buna	Nu
7880	Castan salbatic - (Aesculus hippocastanum)	70	12	4	Batran	Buna	Nu
7881	Castan salbatic - (Aesculus hippocastanum)	35	9	4	Matur	Buna	Nu
7882	Castan salbatic - (Aesculus hippocastanum)	30	9	4	Matur	Buna	Nu
7883	Castan salbatic - (Aesculus hippocastanum)	35	12	5	Matur	Foarte buna	Nu
7890	Castan salbatic - (Aesculus hippocastanum)	28	9	4	Matur	Foarte buna	Nu
7892	Castan salbatic - (Aesculus hippocastanum)	30	9	4	Matur	Foarte buna	Nu
7896	Castan salbatic - (Aesculus hippocastanum)	35	9	4	Matur	Foarte buna	Nu
7903	Castan salbatic - (Aesculus hippocastanum)	26	9	4	Matur	Foarte buna	Nu
7906	Castan salbatic - (Aesculus hippocastanum)	26	9	4	Matur	Foarte buna	Nu
7908	Castan salbatic - (Aesculus hippocastanum)	35	9	4	Matur	Foarte buna	Nu
7718	Cires - (Prunus avium)	70	9	4	Batran	Acceptabila	Nu
7739	Cires - (Prunus avium)	16	5	2	Matur	Buna	Nu
7741	Cires - (Prunus avium)	24	7	4	Matur	Buna	Nu
7742	Cires - (Prunus avium)	18	8	3	Matur	Foarte buna	Nu
7743	Cires - (Prunus avium)	18	8	3	Matur	Foarte buna	Nu
7787	Cires - (Prunus avium)	40	10	5	Batran	Buna	Nu



Nr. identif.	Specia	Diametru [cm]	Inaltime [m]	Coronament [m]	Varsta	Viabilitate	Ocrotit
7825	Cires - (Prunus avium)	8	4	2	Tanar	Foarte buna	Nu
7744	Corcodus - (Prunus cerasifera)	22	6	4	Batran	Foarte buna	Nu
7861	Frasin comun - (Fraxinus excelsior)	55	12	6	Batran	Foarte buna	Nu
7815	Mar - (Malus Domestica, Sylvestris)	40	7	4	Batran	Foarte buna	Nu
7721	Molid comun - (Picea Abies)	24	14	3	Matur	Buna	Nu
7722	Molid comun - (Picea Abies)	18	12	2	Tanar	Buna	Nu
7731	Molid comun - (Picea Abies)	20	12	3	Matur	Buna	Nu
7732	Molid comun - (Picea Abies)	20	15	3	Matur	Buna	Nu
7733	Molid comun - (Picea Abies)	24	15	3	Matur	Buna	Nu
7734	Molid comun - (Picea Abies)	24	13	3	Matur	Acceptabila	Nu
7740	Molid comun - (Picea Abies)	20	12	3	Matur	Foarte buna	Nu
7786	Molid comun - (Picea Abies)	20	13	3	Matur	Buna	Nu
7719	Nuc comun - (Juglans regia)	4	2	1	Tanar plantat	Buna	Nu
7727	Nuc comun - (Juglans regia)	5	3	2	Tanar plantat	Foarte buna	Nu
7835	Nuc comun - (Juglans regia)	26	8	5	Matur	Foarte buna	Nu
7853	Nuc comun - (Juglans regia)	10	5	3	Tanar	Foarte buna	Nu
7729	Prun - (Prunus domestica)	10	4	2	Matur	Foarte buna	Nu
7735	Prun - (Prunus domestica)	4	2	1	Tanar	Foarte buna	Nu
7877	Salcam - (Robinia pseudoacacia)	12	8	3	Tanar	Foarte buna	Nu
7879	Salcam - (Robinia pseudoacacia)	10	8	3	Tanar	Foarte buna	Nu
7796	Stejar rosu - (Quercus rubra)	60	14	6	Batran	Foarte buna	Nu
7843	Stejar rosu - (Quercus rubra)	60	14	6	Batran	Foarte buna	Nu
7848	Stejar rosu - (Quercus rubra)	80	16	8	Batran	Foarte buna	Nu
7723	Tei pucios - (Tilia cordata)	50	9	6	Batran	Foarte buna	Nu
7884	Tei pucios - (Tilia cordata)	30	10	5	Matur	Foarte buna	Nu
7886	Tei pucios - (Tilia cordata)	22	9	4	Matur	Foarte buna	Nu
7728	Visin - (Prunus cerasus)	9	3	2	Tanar	Foarte buna	Nu
7809	Visin - (Prunus cerasus)	12	7	3	Tanar	Foarte buna	Nu
7814	Visin - (Prunus cerasus)	40	10	5	Batran	Foarte buna	Nu
7817	Visin - (Prunus cerasus)	16	6	3	Matur	Foarte buna	Nu
7819	Visin - (Prunus cerasus)	28	9	4	Matur	Foarte buna	Nu
7831	Visin - (Prunus cerasus)	30	9	4	Matur	Foarte buna	Nu
7837	Visin - (Prunus cerasus)	22	9	5	Matur	Foarte buna	Nu

- Arbori: 68 / Arbusti: 0
- Lungime gard viu: 0 m
- Suprafata gard viu: 0 mp

#### 8. DOCUMENTE EMISE CU PRIVIRE LA TERENUL SPATIU VERDE SI CONSTRUCTIILE EXISTENTE:

Data realizarii: 19.01.2025

Data actualizarii:



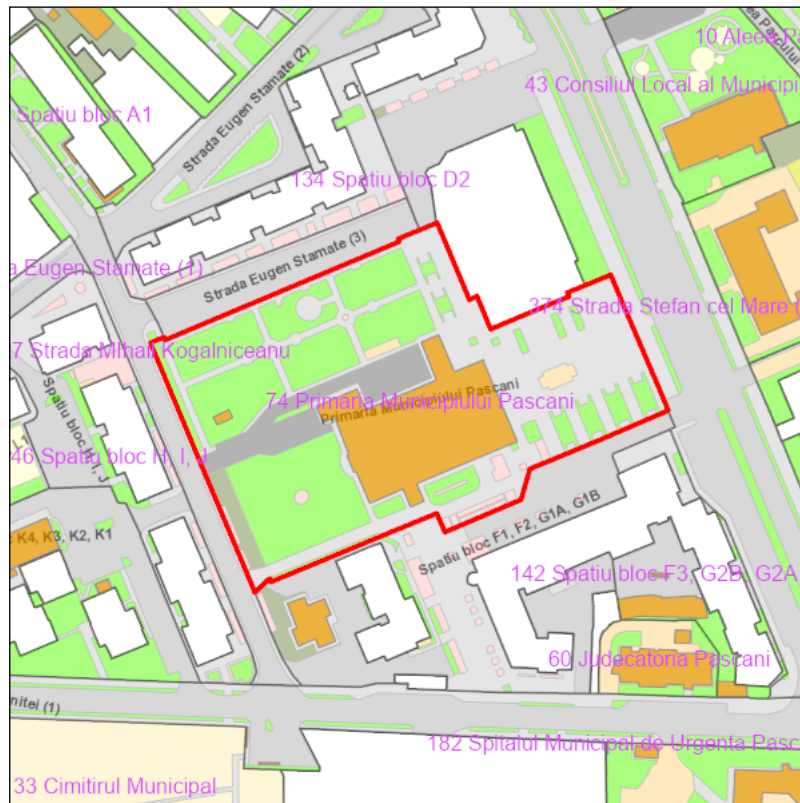
Judetul: Iasi  
 Localitatea: Pascani  
 SIRUTA: 95408  
 Identificator imobil: 74

Nr. cadastral imobil:  
 Nr. carte funciara: 63575, 63578  
 Suprafata imobil: 16497 mp

Cod zona valorica:  
 Cod zona protejata:  
 Cod postal:

## FISA SPATIULUI VERDE

### 1. SCHITA AMPLASAMENTULUI TERENULUI SPATIU VERDE:



2. DENUMIRE OBIECTIV: Primaria Municipiului Pascani, Str. Stefan cel Mare si Sfant, Nr. 16, Mun. Pascani

### 3. DATE DESPRE TERENUL SPATIU VERDE:

Nr. crt.	Proprietar/ Detinator spatiu verde	Tip proprietate	Mod administrare	Categorie de folosinta	Reglementare urbanistica	Suprafata masurata [mp]		Total teren [mp]	Observatii
						Teren exclusiv	Teren indiviz.		
1	Mun. Pascani	L	A	SV		9	0	9	
2	Mun. Pascani	L	A	SV		8	0	8	
3	Mun. Pascani	L	A	SV		29	0	29	
4	Mun. Pascani	L	A	SV		29	0	29	
5	Mun. Pascani	L	A	SV		30	0	30	
6	Mun. Pascani	L	A	SV		83	0	83	
7	Mun. Pascani	L	A	SV		1790	0	1790	
8	Mun. Pascani	L	A	SV		68	0	68	
9	Mun. Pascani	L	A	SV		183	0	183	
10	Mun. Pascani	L	A	SV		7	0	7	
11	Mun. Pascani	L	A	SV		48	0	48	
12	Mun. Pascani	L	A	SV		89	0	89	
13	Mun. Pascani	L	A	SV		98	0	98	
14	Mun. Pascani	L	A	SV		98	0	98	
15	Mun. Pascani	L	A	SV		98	0	98	
16	Mun. Pascani	L	A	SV		151	0	151	
17	Mun. Pascani	L	A	SV		760	0	760	
18	Mun. Pascani	L	A	SV		559	0	559	
19	Mun. Pascani	L	A	SV		340	0	340	

Nr. crt.	Proprietar/ Detinator spatiu verde	Tip proprietate	Mod administrare	Categorie de folosinta	Reglementare urbanistica	Suprafata masurata [mp]		Total teren [mp]	Observatii
						Teren exclusiv	Teren indiviz.		
20	Mun. Pascani	L	A	SV		455	0	455	
21	Mun. Pascani	L	A	SV		38	0	38	
22	Mun. Pascani	L	A	SV		47	0	47	
23	Mun. Pascani	L	A	SV		462	0	462	
24	Mun. Pascani	L	A	SV		500	0	500	
25	Mun. Pascani	L	A	SV		32	0	32	
26	Mun. Pascani	L	A	AF		54	0	54	
27	Mun. Pascani	L	A	AF		7	0	7	
28	Mun. Pascani	L	A	AF		16	0	16	
29	Mun. Pascani	L	A	AF		13	0	13	
30	Mun. Pascani	L	A	AF		42	0	42	
31	Mun. Pascani	L	A	AF		42	0	42	
32	Mun. Pascani	L	A	AF		18	0	18	
33	Mun. Pascani	L	A	AF		17	0	17	
34	Mun. Pascani	L	A	AF		30	0	30	
35	Mun. Pascani	L	A	AF		20	0	20	
36	Mun. Pascani	L	A	AF		40	0	40	
37	Mun. Pascani	L	A	AF		25	0	25	
38	Mun. Pascani	L	A	AF		5	0	5	
39	Mun. Pascani	L	A	AF		5	0	5	
40	Mun. Pascani	L	A	CO		2528	0	2528	
41	Mun. Pascani	L	A	CO		24	0	24	
42	Mun. Pascani	L	A	CC		100	0	100	
43	Mun. Pascani	L	A	CC		17	0	17	
44	Mun. Pascani	L	A	CC		57	0	57	
45	Mun. Pascani	L	A	CPC		1159	0	1159	
46	Mun. Pascani	L	A	TD		262	0	262	
47	Mun. Pascani	L	A	AP		6005	0	6005	
Total teren								16497	

#### 4. CENTRALIZATOR SUPRAFETE:

Nr. crt.	Categorie de folosinta	Descriere	Suprafata [mp]	Procent [%]
1	AF	Amenajare floricola	333	2.02
2	AP	Acces pietonal	6005	36.4
3	CC	Curti	174	1.06
4	CO	Constructii	2552	15.47
5	CPC	Parcare amenajata	1159	7.02
6	SV	Spatiu verde	6012	36.44
7	TD	Terenuri degradate	262	1.59
Total teren			16497	100
din care zona verde (SV + AF + ZC + PD)			6345	38.46

#### 5. DATE PRIVIND CONSTRUCTIILE EXISTENTE PE TERENUL SPATIU VERDE:

Proprietar/ Detinator constructii	Tip proprietate	Mod de administrare	Nr. corp constructie	Cod grupa destinatie	Suprafata construita la sol [mp]	Observatii
Mun. Pascani	L	A	C1	CAS	2528	
Mun. Pascani	L	A	C2	CIE	24	
Total suprafata ocupata din terenul spatiu verde					2552	

#### 6. ECHIPAREA EDILITARA A TERENULUI: n/a

#### 7. DATE PRIVIND VEGETATIA EXISTENTA PE TERENUL SPATIU VERDE:

Nr. identif.	Specia	Diametru [cm]	Inaltime [m]	Coronament [m]	Varsta	Viabilitate	Ocrotit
2675	Artar (paltin de camp) - (Acer platanoides)	2	2	1	Tanar plantat	Foarte buna	Nu
2676	Artar (paltin de camp) - (Acer platanoides)	2	2	1	Tanar plantat	Foarte buna	Nu
2678	Artar (paltin de camp) - (Acer platanoides)	2	2	1	Tanar plantat	Foarte buna	Nu
2749	Cais - (Prunus armeniaca)	6	3	2	Tanar	Foarte buna	Nu
2679	Catalpa - (Catalpa bignonioides)	10	4	2	Tanar	Foarte buna	Nu
2680	Catalpa - (Catalpa bignonioides)	8	4	1	Tanar	Foarte buna	Nu
2683	Catalpa - (Catalpa bignonioides)	8	4	2	Tanar	Foarte buna	Nu
2684	Catalpa - (Catalpa bignonioides)	6	3	1	Tanar	Foarte buna	Nu
2832	Cires - (Prunus avium)	2	2	1	Tanar plantat	Foarte buna	Nu
2833	Cires - (Prunus avium)	2	2	1	Tanar plantat	Foarte buna	Nu
2479	Corcodus rosu - (Prunus cerasifera Pissardii)	5	3	1	Tanar	Foarte buna	Nu
2481	Corcodus rosu - (Prunus cerasifera Pissardii)	5	3	1	Tanar	Foarte buna	Nu
2482	Corcodus rosu - (Prunus cerasifera Pissardii)	5	3	1	Tanar	Foarte buna	Nu
2476	Dracila - (Berberis julianae)	0	1	1	---	Foarte buna	Nu
2477	Dracila - (Berberis julianae)	0	1	1	---	Foarte buna	Nu
2836	Dud - (Morus alba)	12	4	2	Tanar	Foarte buna	Nu
2839	Dud - (Morus alba)	2	2	1	Tanar plantat	Foarte buna	Nu
2846	Dud - (Morus alba)	6	2	2	Tanar	Foarte buna	Nu
1796	Ienupar comun - (Juniperus communis)	2	2	1	---	Buna	Nu
2599	Ienupar comun - (Juniperus communis)	2	2	1	---	Buna	Nu
6649	Ienupar comun - (Juniperus communis)	5	2	1	---	Foarte buna	Nu
1808	Ienupar tarator - (Juniperus sabina)	0	1	1	---	Foarte buna	Nu
2664	Ienupar tarator - (Juniperus sabina)	0	1	1	---	Foarte buna	Nu
2666	Ienupar tarator - (Juniperus sabina)	0	1	1	---	Foarte buna	Nu
2669	Ienupar tarator - (Juniperus sabina)	0	1	1	---	Foarte buna	Nu
2670	Ienupar tarator - (Juniperus sabina)	0	1	1	---	Foarte buna	Nu
186	Malin - (Prunus padus)	16	4	2	---	Buna	Nu
187	Malin - (Prunus padus)	6	3	1	---	Buna	Nu
2621	Malin - (Prunus padus)	12	4	2	---	Foarte buna	Nu
2624	Malin - (Prunus padus)	14	4	2	---	Buna	Nu
2625	Malin - (Prunus padus)	16	5	2	---	Foarte buna	Nu
1800	Mesteacan - (Betula pendula)	3	3	1	Tanar plantat	Foarte buna	Nu
1801	Mesteacan - (Betula pendula)	2	3	1	Tanar plantat	Foarte buna	Nu
1805	Mesteacan - (Betula pendula)	2	2	1	Tanar plantat	Foarte buna	Nu
1806	Mesteacan - (Betula pendula)	2	2	1	Tanar plantat	Foarte buna	Nu
2575	Mesteacan - (Betula pendula)	3	4	1	Tanar plantat	Buna	Nu
2576	Mesteacan - (Betula pendula)	3	4	1	Tanar plantat	Buna	Nu
2577	Mesteacan - (Betula pendula)	3	4	1	Tanar plantat	Buna	Nu
2578	Mesteacan - (Betula pendula)	2	4	1	Tanar plantat	Foarte buna	Nu
2579	Mesteacan - (Betula pendula)	2	2	1	Tanar plantat	Foarte buna	Nu
2580	Mesteacan - (Betula pendula)	2	2	1	Tanar plantat	Foarte buna	Nu
2581	Mesteacan - (Betula pendula)	2	2	1	Tanar plantat	Foarte buna	Nu
2582	Mesteacan - (Betula pendula)	2	2	1	Tanar plantat	Foarte buna	Nu
2583	Mesteacan - (Betula pendula)	2	2	1	Tanar plantat	Foarte buna	Nu
2584	Mesteacan - (Betula pendula)	2	2	1	Tanar plantat	Foarte buna	Nu
2585	Mesteacan - (Betula pendula)	2	2	1	Tanar plantat	Foarte buna	Nu
2586	Mesteacan - (Betula pendula)	2	2	1	Tanar plantat	Foarte buna	Nu
2588	Mesteacan - (Betula pendula)	2	2	1	Tanar plantat	Foarte buna	Nu
2589	Mesteacan - (Betula pendula)	2	4	1	Tanar plantat	Foarte buna	Nu
2590	Mesteacan - (Betula pendula)	2	2	1	Tanar plantat	Foarte buna	Nu
2591	Mesteacan - (Betula pendula)	2	2	1	Tanar plantat	Foarte buna	Nu
2592	Mesteacan - (Betula pendula)	2	2	1	Tanar plantat	Foarte buna	Nu
2593	Mesteacan - (Betula pendula)	2	2	1	Tanar plantat	Foarte buna	Nu
2594	Mesteacan - (Betula pendula)	2	2	1	Tanar plantat	Foarte buna	Nu
2595	Mesteacan - (Betula pendula)	2	2	1	Tanar plantat	Total necor.	Nu
2596	Mesteacan - (Betula pendula)	2	2	1	Tanar plantat	Foarte buna	Nu
2608	Mesteacan - (Betula pendula)	3	3	1	Tanar plantat	Foarte buna	Nu
2609	Mesteacan - (Betula pendula)	3	3	1	Tanar plantat	Foarte buna	Nu
2612	Mesteacan - (Betula pendula)	3	3	1	Tanar plantat	Total necor.	Nu
2614	Mesteacan - (Betula pendula)	2	3	1	Tanar plantat	Total necor.	Nu
2616	Mesteacan - (Betula pendula)	2	3	1	Tanar plantat	Total necor.	Nu
2618	Mesteacan - (Betula pendula)	2	3	1	Tanar plantat	Foarte buna	Nu
2632	Mesteacan - (Betula pendula)	2	2	1	Tanar plantat	Foarte buna	Nu

Nr. identif.	Specia	Diametru [cm]	Inaltime [m]	Coronament [m]	Varsta	Viabilitate	Ocrotit
2633	Mesteacan - (Betula pendula)	2	2	1	Tanar plantat	Foarte buna	Nu
2634	Mesteacan - (Betula pendula)	2	2	1	Tanar plantat	Acceptabila	Nu
2637	Mesteacan - (Betula pendula)	2	2	1	Tanar plantat	Foarte buna	Nu
2638	Mesteacan - (Betula pendula)	2	2	1	Tanar plantat	Foarte buna	Nu
2639	Mesteacan - (Betula pendula)	2	2	1	Tanar plantat	Foarte buna	Nu
2640	Mesteacan - (Betula pendula)	2	2	1	Tanar plantat	Foarte buna	Nu
2641	Mesteacan - (Betula pendula)	2	2	1	Tanar plantat	Foarte buna	Nu
2643	Mesteacan - (Betula pendula)	2	2	1	Tanar plantat	Foarte buna	Nu
2644	Mesteacan - (Betula pendula)	2	2	1	Tanar plantat	Foarte buna	Nu
2646	Mesteacan - (Betula pendula)	2	2	1	Tanar plantat	Foarte buna	Nu
2648	Mesteacan - (Betula pendula)	2	2	1	Tanar plantat	Foarte buna	Nu
2652	Mesteacan - (Betula pendula)	2	2	1	Tanar plantat	Foarte buna	Nu
2653	Mesteacan - (Betula pendula)	3	3	1	Tanar plantat	Foarte buna	Nu
2655	Mesteacan - (Betula pendula)	3	3	1	Tanar plantat	Foarte buna	Nu
2657	Mesteacan - (Betula pendula)	2	2	1	Tanar plantat	Foarte buna	Nu
2658	Mesteacan - (Betula pendula)	2	2	1	Tanar plantat	Foarte buna	Nu
2659	Mesteacan - (Betula pendula)	2	2	1	Tanar plantat	Foarte buna	Nu
2660	Mesteacan - (Betula pendula)	2	2	1	Tanar plantat	Foarte buna	Nu
179	Molid argintiu - (Picea Pungens)	16	4	2	Matur	Foarte buna	Nu
180	Molid argintiu - (Picea Pungens)	16	4	2	Matur	Foarte buna	Nu
181	Molid argintiu - (Picea Pungens)	16	4	2	Matur	Foarte buna	Nu
182	Molid argintiu - (Picea Pungens)	16	4	2	Matur	Foarte buna	Nu
183	Molid argintiu - (Picea Pungens)	16	4	2	Matur	Foarte buna	Nu
184	Molid argintiu - (Picea Pungens)	16	4	2	Matur	Foarte buna	Nu
185	Molid argintiu - (Picea Pungens)	16	4	2	Matur	Foarte buna	Nu
1844	Molid argintiu - (Picea Pungens)	6	2	1	Tanar	Foarte buna	Nu
1845	Molid argintiu - (Picea Pungens)	6	2	1	Tanar	Foarte buna	Nu
2667	Molid argintiu - (Picea Pungens)	5	2	1	Tanar plantat	Foarte buna	Nu
2668	Molid argintiu - (Picea Pungens)	5	2	1	Tanar plantat	Foarte buna	Nu
2848	Molid argintiu - (Picea Pungens)	20	5	3	Matur	Foarte buna	Nu
2888	Molid argintiu - (Picea Pungens)	18	5	3	Matur	Foarte buna	Nu
2890	Molid argintiu - (Picea Pungens)	18	5	3	Matur	Foarte buna	Nu
2904	Molid argintiu - (Picea Pungens)	6	2	1	Tanar	Foarte buna	Nu
2906	Molid argintiu - (Picea Pungens)	6	2	1	Tanar	Foarte buna	Nu
2907	Molid argintiu - (Picea Pungens)	6	2	1	Tanar	Foarte buna	Nu
2750	Nuc comun - (Juglans regia)	3	1	1	Tanar plantat	Foarte buna	Nu
2894	Nuc comun - (Juglans regia)	3	2	1	Tanar plantat	Foarte buna	Nu
2898	Nuc comun - (Juglans regia)	2	2	1	Tanar plantat	Foarte buna	Nu
2902	Nuc comun - (Juglans regia)	2	1	1	Tanar plantat	Foarte buna	Nu
2662	Paltin de munte - (Acer pseudoplatanus)	16	5	2	Tanar	Foarte buna	Nu
1790	Tuie - (Thuja occidentalis)	16	4	1	Matur	Buna	Nu
1791	Tuie - (Thuja occidentalis)	16	5	1	Matur	Buna	Nu
1811	Tuie - (Thuja occidentalis)	12	4	1	Matur	Foarte buna	Nu
1812	Tuie - (Thuja occidentalis)	12	4	1	Matur	Foarte buna	Nu
1813	Tuie - (Thuja occidentalis)	12	4	1	Matur	Foarte buna	Nu
1815	Tuie - (Thuja occidentalis)	12	4	1	Matur	Foarte buna	Nu
1816	Tuie - (Thuja occidentalis)	12	4	1	Matur	Foarte buna	Nu
1817	Tuie - (Thuja occidentalis)	16	4	1	Matur	Foarte buna	Nu
1818	Tuie - (Thuja occidentalis)	16	4	1	Matur	Foarte buna	Nu
1819	Tuie - (Thuja occidentalis)	16	4	1	Matur	Foarte buna	Nu
1820	Tuie - (Thuja occidentalis)	16	4	1	Matur	Foarte buna	Nu
1834	Tuie - (Thuja occidentalis)	9	4	1	Matur	Foarte buna	Nu
1835	Tuie - (Thuja occidentalis)	8	4	1	Tanar	Foarte buna	Nu
1837	Tuie - (Thuja occidentalis)	10	5	1	Matur	Foarte buna	Nu
1838	Tuie - (Thuja occidentalis)	10	5	1	Matur	Foarte buna	Nu
1840	Tuie - (Thuja occidentalis)	8	3	1	Tanar	Buna	Nu
2565	Tuie - (Thuja occidentalis)	20	4	1	Matur	Buna	Nu
2567	Tuie - (Thuja occidentalis)	16	4	1	Matur	Buna	Nu
2568	Tuie - (Thuja occidentalis)	16	4	1	Matur	Buna	Nu
2569	Tuie - (Thuja occidentalis)	20	4	1	Matur	Buna	Nu
2570	Tuie - (Thuja occidentalis)	24	5	1	Batran	Buna	Nu
2571	Tuie - (Thuja occidentalis)	16	4	1	Matur	Buna	Nu
2572	Tuie - (Thuja occidentalis)	20	5	1	Matur	Buna	Nu

Nr. identif.	Specia	Diametru [cm]	Inaltime [m]	Coronament [m]	Varsta	Viabilitate	Ocrotit
2573	Tuie - (Thuja occidentalis)	20	4	1	Matur	Buna	Nu
2574	Tuie - (Thuja occidentalis)	16	4	1	Matur	Buna	Nu
2689	Tuie - (Thuja occidentalis)	12	4	1	Matur	Foarte buna	Nu
2694	Tuie - (Thuja occidentalis)	12	4	1	Matur	Foarte buna	Nu
2695	Tuie - (Thuja occidentalis)	12	4	1	Matur	Foarte buna	Nu
2696	Tuie - (Thuja occidentalis)	12	4	1	Matur	Foarte buna	Nu
2697	Tuie - (Thuja occidentalis)	12	4	1	Matur	Foarte buna	Nu
2699	Tuie - (Thuja occidentalis)	12	4	1	Matur	Foarte buna	Nu
2700	Tuie - (Thuja occidentalis)	12	4	1	Matur	Foarte buna	Nu
2701	Tuie - (Thuja occidentalis)	12	4	1	Matur	Foarte buna	Nu
2702	Tuie - (Thuja occidentalis)	12	4	1	Matur	Foarte buna	Nu
2703	Tuie - (Thuja occidentalis)	12	4	1	Matur	Foarte buna	Nu
2704	Tuie - (Thuja occidentalis)	12	4	1	Matur	Foarte buna	Nu
2707	Tuie - (Thuja occidentalis)	12	4	1	Matur	Foarte buna	Nu
2709	Tuie - (Thuja occidentalis)	12	4	1	Matur	Foarte buna	Nu
2710	Tuie - (Thuja occidentalis)	12	4	1	Matur	Foarte buna	Nu
2711	Tuie - (Thuja occidentalis)	12	4	1	Matur	Foarte buna	Nu
2712	Tuie - (Thuja occidentalis)	12	4	1	Matur	Foarte buna	Nu
2714	Tuie - (Thuja occidentalis)	12	4	1	Matur	Foarte buna	Nu
2715	Tuie - (Thuja occidentalis)	12	4	1	Matur	Foarte buna	Nu
2716	Tuie - (Thuja occidentalis)	12	4	1	Matur	Foarte buna	Nu
2717	Tuie - (Thuja occidentalis)	12	4	1	Matur	Foarte buna	Nu
2718	Tuie - (Thuja occidentalis)	12	4	1	Matur	Foarte buna	Nu
2719	Tuie - (Thuja occidentalis)	12	4	1	Matur	Foarte buna	Nu
2721	Tuie - (Thuja occidentalis)	12	4	1	Matur	Foarte buna	Nu
2722	Tuie - (Thuja occidentalis)	12	4	1	Matur	Foarte buna	Nu
2723	Tuie - (Thuja occidentalis)	12	4	1	Matur	Foarte buna	Nu
2725	Tuie - (Thuja occidentalis)	12	4	1	Matur	Foarte buna	Nu
2726	Tuie - (Thuja occidentalis)	12	4	1	Matur	Foarte buna	Nu
2727	Tuie - (Thuja occidentalis)	12	4	1	Matur	Foarte buna	Nu
2729	Tuie - (Thuja occidentalis)	12	4	1	Matur	Foarte buna	Nu
2730	Tuie - (Thuja occidentalis)	12	4	1	Matur	Foarte buna	Nu
2731	Tuie - (Thuja occidentalis)	12	4	1	Matur	Foarte buna	Nu
2732	Tuie - (Thuja occidentalis)	12	4	1	Matur	Foarte buna	Nu
2733	Tuie - (Thuja occidentalis)	6	2	1	Tanar	Foarte buna	Nu
2734	Tuie - (Thuja occidentalis)	12	4	1	Matur	Foarte buna	Nu
2736	Tuie - (Thuja occidentalis)	16	4	1	Matur	Foarte buna	Nu
2737	Tuie - (Thuja occidentalis)	16	4	1	Matur	Foarte buna	Nu
2738	Tuie - (Thuja occidentalis)	16	4	1	Matur	Foarte buna	Nu
2739	Tuie - (Thuja occidentalis)	16	4	1	Matur	Foarte buna	Nu
2740	Tuie - (Thuja occidentalis)	16	4	1	Matur	Foarte buna	Nu
2741	Tuie - (Thuja occidentalis)	16	4	1	Matur	Foarte buna	Nu
2742	Tuie - (Thuja occidentalis)	16	4	1	Matur	Foarte buna	Nu
2743	Tuie - (Thuja occidentalis)	16	4	1	Matur	Foarte buna	Nu
2748	Tuie - (Thuja occidentalis)	14	4	1	Matur	Foarte buna	Nu
2814	Tuie - (Thuja occidentalis)	8	4	1	Tanar	Foarte buna	Nu
2817	Tuie - (Thuja occidentalis)	12	6	1	Matur	Foarte buna	Nu
2822	Tuie - (Thuja occidentalis)	8	5	1	Tanar	Foarte buna	Nu
2824	Tuie - (Thuja occidentalis)	8	5	1	Tanar	Foarte buna	Nu
2828	Tuie - (Thuja occidentalis)	5	2	1	Tanar	Foarte buna	Nu
2829	Tuie - (Thuja occidentalis)	12	4	1	Matur	Foarte buna	Nu
2834	Tuie - (Thuja occidentalis)	14	4	1	Matur	Foarte buna	Nu
2835	Tuie - (Thuja occidentalis)	16	5	1	Matur	Foarte buna	Nu
2841	Tuie - (Thuja occidentalis)	9	3	1	Matur	Buna	Nu
2844	Tuie - (Thuja occidentalis)	8	4	1	Tanar	Foarte buna	Nu
2845	Tuie - (Thuja occidentalis)	10	4	1	Matur	Foarte buna	Nu
2850	Tuie - (Thuja occidentalis)	12	4	1	Matur	Buna	Nu
2851	Tuie - (Thuja occidentalis)	10	4	1	Matur	Foarte buna	Nu
2853	Tuie - (Thuja occidentalis)	8	4	1	Tanar	Foarte buna	Nu
2854	Tuie - (Thuja occidentalis)	8	4	1	Tanar	Foarte buna	Nu
2857	Tuie - (Thuja occidentalis)	8	3	1	Tanar	Buna	Nu
2887	Tuie - (Thuja occidentalis)	14	4	1	Matur	Foarte buna	Nu
2891	Tuie - (Thuja occidentalis)	16	4	1	Matur	Foarte buna	Nu

Nr. identif.	Specia	Diametru [cm]	Inaltime [m]	Coronament [m]	Varsta	Viabilitate	Ocrotit
2892	Tuie - (Thuja occidentalis)	16	4	1	Matur	Foarte buna	Nu
2895	Tuie - (Thuja occidentalis)	16	4	1	Matur	Foarte buna	Nu
2899	Tuie - (Thuja occidentalis)	10	3	1	Matur	Foarte buna	Nu
2901	Tuie - (Thuja occidentalis)	16	3	1	Matur	Foarte buna	Nu
2619	Visin - (Prunus cerasus)	14	4	2	Matur	Buna	Nu

- Arbori: 179 / Arbusti: 15
- Lungime gard viu: 0 m
- Suprafata gard viu: 0 mp

8. DOCUMENTE EMISE CU PRIVIRE LA TERENUL SPATIU VERDE SI CONSTRUCTIILE EXISTENTE:

Data realizarii: 19.01.2025

Data actualizarii:



Judetul: Iasi  
 Localitatea: Pascani  
 SIRUTA: 95408  
 Identificator imobil: 75

Nr. cadastral imobil:  
 Nr. carte funciara: 66736  
 Suprafata imobil: 4801 mp

Cod zona valorica:  
 Cod zona protejata:  
 Cod postal:

## FISA SPATIULUI VERDE

### 1. SCHITA AMPLASAMENTULUI TERENULUI SPATIU VERDE:



### 2. DENUMIRE OBIECTIV: Sala Sport, Str. Sportului, Nr. 5A, Mun. Pascani

### 3. DATE DESPRE TERENUL SPATIU VERDE:

Nr. crt.	Proprietar/ Detinator spatiu verde	Tip proprietate	Mod administrare	Categorie de folosinta	Reglementare urbanistica	Suprafata masurata [mp]		Total teren [mp]	Observatii
						Teren exclusiv	Teren indiviz.		
1	Mun. Pascani	L	A	SV		3455	0	3455	
2	Mun. Pascani	L	A	CO		1109	0	1109	
3	Mun. Pascani	L	A	AP		237	0	237	
Total teren								4801	

### 4. CENTRALIZATOR SUPRAFETE:

Nr. crt.	Categorie de folosinta	Descriere	Suprafata [mp]	Procent [%]
1	AP	Acces pietonal	237	4.94
2	CO	Constructii	1109	23.1
3	SV	Spatiu verde	3455	71.97
Total teren			4801	100
din care zona verde (SV + AF + ZC + PD)			3455	71.97

### 5. DATE PRIVIND CONSTRUCTIILE EXISTENTE PE TERENUL SPATIU VERDE:



Proprietar/ Detinator constructii	Tip proprietate	Mod de administrare	Nr. corp constructie	Cod grupa destinatie	Suprafata construita la sol [mp]	Observatii
Mun. Pascani	L	A	C1	CAS	1109	
Total suprafata ocupata din terenul spatiu verde					1109	

## 6. ECHIPAREA EDILITARA A TERENULUI: n/a

## 7. DATE PRIVIND VEGETATIA EXISTENTA PE TERENUL SPATIU VERDE:

Nr. identif.	Specia	Diametru [cm]	Inaltime [m]	Coronament [m]	Varsta	Viabilitate	Ocrotit
4017	Artar american - (Acer negundo)	10	3	1	Tanar	Foarte buna	Nu
156	Catalpa - (Catalpa bignonioides)	12	4	2	Tanar	Foarte buna	Nu
157	Catalpa - (Catalpa bignonioides)	6	3	2	Tanar	Foarte buna	Nu
3597	Catalpa - (Catalpa bignonioides)	6	2	1	Tanar	Buna	Nu
3598	Catalpa - (Catalpa bignonioides)	8	2	1	Tanar	Buna	Nu
3599	Catalpa - (Catalpa bignonioides)	6	3	1	Tanar	Foarte buna	Nu
4020	Catalpa - (Catalpa bignonioides)	8	4	2	Tanar	Foarte buna	Nu
4103	Catalpa - (Catalpa bignonioides)	10	4	2	Tanar	Foarte buna	Nu
154	Cires - (Prunus avium)	26	7	3	Matur	Foarte buna	Nu
3580	Cires - (Prunus avium)	8	3	2	Tanar	Foarte buna	Nu
3587	Cires - (Prunus avium)	28	8	4	Matur	Foarte buna	Nu
4018	Cires - (Prunus avium)	18	5	2	Matur	Foarte buna	Nu
4052	Cires - (Prunus avium)	14	5	2	Matur	Foarte buna	Nu
155	Frasin comun - (Fraxinus excelsior)	16	6	3	Tanar	Foarte buna	Nu
3595	Frasin comun - (Fraxinus excelsior)	9	6	1	Tanar	Foarte buna	Nu
4082	Frasin comun - (Fraxinus excelsior)	5	3	1	Tanar plantat	Foarte buna	Nu
4085	Frasin comun - (Fraxinus excelsior)	5	3	1	Tanar plantat	Foarte buna	Nu
4087	Frasin comun - (Fraxinus excelsior)	6	4	1	Tanar plantat	Foarte buna	Nu
4089	Frasin comun - (Fraxinus excelsior)	8	5	2	Tanar plantat	Foarte buna	Nu
4090	Frasin comun - (Fraxinus excelsior)	16	6	3	Tanar	Foarte buna	Nu
4092	Frasin comun - (Fraxinus excelsior)	14	5	2	Tanar	Foarte buna	Nu
4095	Frasin comun - (Fraxinus excelsior)	14	5	2	Tanar	Foarte buna	Nu
4096	Frasin comun - (Fraxinus excelsior)	3	3	1	Tanar plantat	Foarte buna	Nu
4106	Frasin comun - (Fraxinus excelsior)	18	6	3	Tanar	Foarte buna	Nu
4110	Frasin comun - (Fraxinus excelsior)	14	6	2	Tanar	Foarte buna	Nu
4112	Frasin comun - (Fraxinus excelsior)	14	5	2	Tanar	Foarte buna	Nu
4113	Frasin comun - (Fraxinus excelsior)	12	5	2	Tanar	Foarte buna	Nu
4115	Frasin comun - (Fraxinus excelsior)	12	5	3	Tanar	Foarte buna	Nu
153	Nuc comun - (Juglans regia)	40	11	6	Matur	Foarte buna	Nu
3586	Tei pucios - (Tilia cordata)	6	2	1	Tanar plantat	Foarte buna	Nu
4100	Tei pucios - (Tilia cordata)	10	4	2	Tanar	Foarte buna	Nu
4105	Tei pucios - (Tilia cordata)	8	3	2	Tanar plantat	Foarte buna	Nu
4116	Tei pucios - (Tilia cordata)	5	2	1	Tanar plantat	Foarte buna	Nu
3577	Tuie - (Thuja occidentalis)	8	3	1	Tanar	Foarte buna	Nu
3578	Tuie - (Thuja occidentalis)	10	4	1	Matur	Foarte buna	Nu
3582	Tuie - (Thuja occidentalis)	7	3	1	Tanar	Foarte buna	Nu
3583	Tuie - (Thuja occidentalis)	10	3	1	Matur	Foarte buna	Nu
3600	Tuie - (Thuja occidentalis)	8	3	1	Tanar	Foarte buna	Nu
3602	Tuie - (Thuja occidentalis)	8	3	1	Tanar	Foarte buna	Nu
3604	Tuie - (Thuja occidentalis)	8	3	1	Tanar	Foarte buna	Nu
3606	Tuie - (Thuja occidentalis)	12	3	1	Matur	Foarte buna	Nu
3607	Tuie - (Thuja occidentalis)	12	3	1	Matur	Foarte buna	Nu
4012	Tuie - (Thuja occidentalis)	10	5	1	Matur	Foarte buna	Nu
4014	Tuie - (Thuja occidentalis)	10	4	1	Matur	Foarte buna	Nu
4015	Tuie - (Thuja occidentalis)	10	4	1	Matur	Foarte buna	Nu
4025	Tuie - (Thuja occidentalis)	10	3	1	Matur	Foarte buna	Nu
4028	Tuie - (Thuja occidentalis)	12	3	3	Matur	Foarte buna	Nu
4030	Tuie - (Thuja occidentalis)	8	3	1	Tanar	Foarte buna	Nu
4036	Tuie - (Thuja occidentalis)	6	2	1	Tanar	Foarte buna	Nu
4038	Tuie - (Thuja occidentalis)	6	2	1	Tanar	Foarte buna	Nu
4039	Tuie - (Thuja occidentalis)	6	2	1	Tanar	Foarte buna	Nu
4042	Tuie - (Thuja occidentalis)	6	2	1	Tanar	Foarte buna	Nu

Nr. identif.	Specia	Diametru [cm]	Inaltime [m]	Coronament [m]	Varsta	Viabilitate	Ocrotit
4047	Tuie - (Thuja occidentalis)	2	1	1	Tanar plantat	Foarte buna	Nu
4099	Tuie - (Thuja occidentalis)	8	3	1	Tanar	Foarte buna	Nu
4108	Tuie - (Thuja occidentalis)	8	4	1	Tanar	Foarte buna	Nu
4117	Tuie - (Thuja occidentalis)	14	4	1	Matur	Foarte buna	Nu
4118	Tuie - (Thuja occidentalis)	12	3	1	Matur	Foarte buna	Nu
4120	Tuie - (Thuja occidentalis)	12	3	1	Matur	Foarte buna	Nu
4122	Tuie - (Thuja occidentalis)	10	3	1	Matur	Foarte buna	Nu
4125	Tuie - (Thuja occidentalis)	8	3	1	Tanar	Foarte buna	Nu
4126	Tuie - (Thuja occidentalis)	12	3	1	Matur	Foarte buna	Nu
4127	Tuie - (Thuja occidentalis)	12	3	1	Matur	Foarte buna	Nu

- Arbori: 62 / Arbusti: 0
- Lungime gard viu: 0 m
- Suprafata gard viu: 0 mp

8. DOCUMENTE EMISE CU PRIVIRE LA TERENUL SPATIU VERDE SI CONSTRUCTIILE EXISTENTE:

Data realizarii: 19.01.2025

Data actualizarii:



Judetul: Iasi  
 Localitatea: Pascani  
 SIRUTA: 95408  
 Identificator imobil: 76

Nr. cadastral imobil:  
 Nr. carte funciara: 69153  
 Suprafata imobil: 9311 mp

Cod zona valorica:  
 Cod zona protejata:  
 Cod postal:

### FISA SPATIULUI VERDE

#### 1. SCHITA AMPLASAMENTULUI TERENULUI SPATIU VERDE:



2. DENUMIRE OBIECTIV: Scola Generala si Gradinita Sodomeni, Str. 13 Decembrie, Nr. 22, Sat Bosteni-Sodomeni

#### 3. DATE DESPRE TERENUL SPATIU VERDE:

Nr. crt.	Proprietar/ Detinator spatiu verde	Tip proprietate	Mod administrare	Categorie de folosinta	Reglementare urbanistica	Suprafata masurata [mp]		Total teren [mp]	Observatii
						Teren exclusiv	Teren indiviz.		
1	Mun. Pascani	L	A	SV		2375	0	2375	
2	Mun. Pascani	L	A	SV		760	0	760	
3	Mun. Pascani	L	A	SV		1097	0	1097	
4	Mun. Pascani	L	A	SV		78	0	78	
5	Mun. Pascani	L	A	SV		35	0	35	
6	Mun. Pascani	L	A	SV		328	0	328	
7	Mun. Pascani	L	A	SV		33	0	33	
8	Mun. Pascani	L	A	CO		844	0	844	
9	Mun. Pascani	L	A	CO		183	0	183	
10	Mun. Pascani	L	A	CO		141	0	141	
11	Mun. Pascani	L	A	CO		65	0	65	
12	Mun. Pascani	L	A	CO		16	0	16	
13	Mun. Pascani	L	A	CC		561	0	561	
14	Mun. Pascani	L	A	CS		2250	0	2250	
15	Mun. Pascani	L	A	AP		545	0	545	
Total teren								9311	

#### 4. CENTRALIZATOR SUPRAFETE:

Nr. crt.	Categorie de folosinta	Descriere	Suprafata [mp]	Procent [%]
1	AP	Acces pietonal	545	5.85
2	CC	Curti	561	6.03
3	CO	Constructii	1248	13.41
4	CS	Teren sport	2250	24.17
5	SV	Spatiu verde	4706	50.54
Total teren			9311	100
din care zona verde (SV + AF + ZC + PD)			4706	50.54

#### 5. DATE PRIVIND CONSTRUCTIILE EXISTENTE PE TERENUL SPATIU VERDE:

Proprietar/ Detinator constructii	Tip proprietate	Mod de administrare	Nr. corp constructie	Cod grupa destinatie	Suprafata construita la sol [mp]	Observatii
Mun. Pascani	L	A	C1	CAS	844	
Mun. Pascani	L	A	C2	CAS	183	
Mun. Pascani	L	A	C3	CIE	141	
Mun. Pascani	L	A	C4	CA	65	
Mun. Pascani	L	A	C5	CA	16	
Total suprafata ocupata din terenul spatiu verde					1248	

#### 6. ECHIPAREA EDILITARA A TERENULUI: n/a

#### 7. DATE PRIVIND VEGETATIA EXISTENTA PE TERENUL SPATIU VERDE:

Nr. identif.	Specia	Diametru [cm]	Inaltime [m]	Coronament [m]	Varsta	Viabilitate	Ocrotit
8798	Catalpa - (Catalpa bignonioides)	2	2	1	Tanar plantat	Foarte buna	Nu
8817	Cires - (Prunus avium)	6	4	1	Tanar	Buna	Nu
8983	Cires - (Prunus avium)	6	5	1	Tanar	Foarte buna	Nu
8780	Corcodus - (Prunus cerasifera)	10	5	1	Matur	Buna	Nu
8781	Corcodus - (Prunus cerasifera)	8	5	1	Tanar	Buna	Nu
8819	Corcodus - (Prunus cerasifera)	16	7	3	Matur	Foarte buna	Nu
8814	Dud - (Morus alba)	6	3	2	Tanar	Foarte buna	Nu
8786	Magnolie - (Magnolia sp)	2	2	1	Tanar plantat	Foarte buna	Nu
8782	Mar - (Malus Domestica, Sylvestris)	8	4	1	Tanar	Foarte buna	Nu
8783	Mar - (Malus Domestica, Sylvestris)	14	5	3	Matur	Buna	Nu
8801	Mar - (Malus Domestica, Sylvestris)	5	3	1	Tanar	Foarte buna	Nu
8804	Mar - (Malus Domestica, Sylvestris)	5	2	1	Tanar	Foarte buna	Nu
8979	Mar - (Malus Domestica, Sylvestris)	8	5	2	Tanar	Foarte buna	Nu
8784	Mesteacan - (Betula pendula)	3	3	1	Tanar plantat	Foarte buna	Nu
8785	Mesteacan - (Betula pendula)	2	2	1	Tanar plantat	Foarte buna	Nu
8815	Mesteacan - (Betula pendula)	3	3	1	Tanar plantat	Foarte buna	Nu
8816	Mesteacan - (Betula pendula)	2	2	1	Tanar plantat	Foarte buna	Nu
8787	Molid comun - (Picea Abies)	14	8	1	Tanar	Buna	Nu
8788	Molid comun - (Picea Abies)	16	7	3	Tanar	Buna	Nu
8789	Molid comun - (Picea Abies)	18	9	2	Tanar	Buna	Nu
8790	Molid comun - (Picea Abies)	14	8	1	Tanar	Acceptabila	Nu
8791	Molid comun - (Picea Abies)	26	12	3	Matur	Foarte buna	Nu
8792	Molid comun - (Picea Abies)	14	7	1	Tanar	Buna	Nu
8793	Molid comun - (Picea Abies)	16	10	3	Tanar	Foarte buna	Nu
8796	Molid comun - (Picea Abies)	26	12	3	Matur	Foarte buna	Nu
8797	Molid comun - (Picea Abies)	26	12	3	Matur	Foarte buna	Nu
8800	Molid comun - (Picea Abies)	20	12	3	Matur	Foarte buna	Nu
8802	Molid comun - (Picea Abies)	30	15	3	Matur	Buna	Nu
8803	Molid comun - (Picea Abies)	22	12	3	Matur	Foarte buna	Nu
8805	Molid comun - (Picea Abies)	28	14	5	Matur	Buna	Nu
8806	Molid comun - (Picea Abies)	14	10	3	Tanar	Foarte buna	Nu
8807	Molid comun - (Picea Abies)	22	10	3	Matur	Foarte buna	Nu
8809	Molid comun - (Picea Abies)	16	10	3	Tanar	Foarte buna	Nu

Nr. identif.	Specia	Diametru [cm]	Inaltime [m]	Coronament [m]	Varsta	Viabilitate	Ocrotit
8820	Molid comun - (Picea Abies)	24	14	3	Matur	Buna	Nu
8821	Molid comun - (Picea Abies)	24	14	3	Matur	Buna	Nu
8822	Molid comun - (Picea Abies)	14	9	3	Tanar	Foarte buna	Nu
8823	Molid comun - (Picea Abies)	20	10	2	Matur	Buna	Nu
8824	Molid comun - (Picea Abies)	22	13	3	Matur	Buna	Nu
8825	Molid comun - (Picea Abies)	26	14	3	Matur	Buna	Nu
8826	Molid comun - (Picea Abies)	22	9	3	Matur	Foarte buna	Nu
8827	Molid comun - (Picea Abies)	24	13	3	Matur	Buna	Nu
8828	Molid comun - (Picea Abies)	22	9	3	Matur	Foarte buna	Nu
8829	Molid comun - (Picea Abies)	26	14	3	Matur	Buna	Nu
8830	Molid comun - (Picea Abies)	26	15	3	Matur	Buna	Nu
8831	Molid comun - (Picea Abies)	24	15	3	Matur	Buna	Nu
8832	Molid comun - (Picea Abies)	18	11	2	Tanar	Buna	Nu
8833	Molid comun - (Picea Abies)	20	12	2	Matur	Buna	Nu
8980	Molid comun - (Picea Abies)	24	12	4	Matur	Foarte buna	Nu
8981	Molid comun - (Picea Abies)	28	15	3	Matur	Buna	Nu
8799	Nuc comun - (Juglans regia)	12	4	3	Tanar	Foarte buna	Nu
8813	Nuc comun - (Juglans regia)	35	10	7	Matur	Buna	Nu
8818	Nuc comun - (Juglans regia)	8	4	2	Tanar plantat	Foarte buna	Nu
8840	Nuc comun - (Juglans regia)	26	9	5	Matur	Foarte buna	Nu
8984	Nuc comun - (Juglans regia)	8	5	3	Tanar plantat	Foarte buna	Nu
8771	Salcam - (Robinia pseudoacacia)	12	8	2	Tanar	Foarte buna	Nu
8772	Salcam - (Robinia pseudoacacia)	6	4	1	Tanar plantat	Buna	Nu
8773	Salcam - (Robinia pseudoacacia)	14	7	2	Tanar	Buna	Nu
8774	Salcam - (Robinia pseudoacacia)	10	6	1	Tanar	Foarte buna	Nu
8775	Salcam - (Robinia pseudoacacia)	10	7	1	Tanar	Foarte buna	Nu
8777	Salcam - (Robinia pseudoacacia)	10	7	1	Tanar	Foarte buna	Nu
8778	Salcam - (Robinia pseudoacacia)	14	7	1	Tanar	Buna	Nu
8779	Salcam - (Robinia pseudoacacia)	3	3	1	Tanar plantat	Foarte buna	Nu
8834	Salcam - (Robinia pseudoacacia)	8	5	1	Tanar plantat	Foarte buna	Nu
8835	Salcam - (Robinia pseudoacacia)	8	5	1	Tanar plantat	Foarte buna	Nu
8836	Salcam - (Robinia pseudoacacia)	8	5	1	Tanar plantat	Foarte buna	Nu
8837	Salcam - (Robinia pseudoacacia)	8	5	1	Tanar plantat	Foarte buna	Nu
8838	Salcam - (Robinia pseudoacacia)	8	5	1	Tanar plantat	Foarte buna	Nu
8839	Salcam - (Robinia pseudoacacia)	12	7	2	Tanar	Foarte buna	Nu
8794	Tuie - (Thuja occidentalis)	16	5	1	Matur	Foarte buna	Nu
8795	Tuie - (Thuja occidentalis)	16	5	1	Matur	Foarte buna	Nu
8808	Tuie - (Thuja occidentalis)	10	4	1	Matur	Foarte buna	Nu
8810	Tuie - (Thuja occidentalis)	10	4	1	Matur	Foarte buna	Nu
8811	Tuie - (Thuja occidentalis)	5	3	1	Tanar	Foarte buna	Nu
8812	Tuie - (Thuja occidentalis)	5	3	1	Tanar	Foarte buna	Nu
8982	Tuie - (Thuja occidentalis)	16	5	1	Matur	Foarte buna	Nu
8841	Ulm - (Ulmus minor)	16	3	2	Tanar	Buna	Nu

- Arbori: 76 / Arbusti: 0
- Lungime gard viu: 0 m
- Suprafata gard viu: 0 mp

#### 8. DOCUMENTE EMISE CU PRIVIRE LA TERENUL SPATIU VERDE SI CONSTRUCTIILE EXISTENTE:

Data realizarii: 19.01.2025

Data actualizarii:



Judetul: Iasi  
 Localitatea: Pascani  
 SIRUTA: 95408  
 Identificator imobil: 77

Nr. cadastral imobil:  
 Nr. carte funciara: 64988  
 Suprafata imobil: 798 mp

Cod zona valorica:  
 Cod zona protejata:  
 Cod postal:

## FISA SPATIULUI VERDE

### 1. SCHITA AMPLASAMENTULUI TERENULUI SPATIU VERDE:



2. DENUMIRE OBIECTIV: Scoala Gimnaziala "Ion Creanga" si Gradinita cu program normal Gastesti, Str. Gastesti, Nr. 7, Sat Gastesti

### 3. DATE DESPRE TERENUL SPATIU VERDE:

Nr. crt.	Proprietar/ Detinator spatiu verde	Tip proprietate	Mod administrare	Categorie de folosinta	Reglementare urbanistica	Suprafata masurata [mp]		Total teren [mp]	Observatii
						Teren exclusiv	Teren indiviz.		
1	Mun. Pascani	L	A	SV		232	0	232	
2	Mun. Pascani	L	A	CO		275	0	275	
3	Mun. Pascani	L	A	CO		22	0	22	
4	Mun. Pascani	L	A	CO		19	0	19	
5	Mun. Pascani	L	A	CC		75	0	75	
6	Mun. Pascani	L	A	CSJ		99	0	99	
7	Mun. Pascani	L	A	AP		75	0	75	
Total teren								798	

### 4. CENTRALIZATOR SUPRAFETE:

Nr. crt.	Categorie de folosinta	Descriere	Suprafata [mp]	Procent [%]
1	AP	Acces pietonal	75	9.45
2	CC	Curti	75	9.43
3	CO	Constructii	316	39.6
4	CSJ	Loc de joaca amenajat	99	12.41

Nr. crt.	Categorie de folosinta	Descriere	Suprafata [mp]	Procent [%]
5	SV	Spatiu verde	232	29.11
Total teren			798	100
din care zona verde (SV + AF + ZC + PD)			232	29.11

#### 5. DATE PRIVIND CONSTRUCTIILE EXISTENTE PE TERENUL SPATIU VERDE:

Proprietar/ Detinator constructii	Tip proprietate	Mod de administrare	Nr. corp constructie	Cod grupa destinatie	Suprafata construita la sol [mp]	Observatii
Mun. Pascani	L	A	C1	CAS	275	
Mun. Pascani	L	A	C2	CA	22	
Mun. Pascani	L	A	C3	CA	19	
Total suprafata ocupata din terenul spatiu verde					316	

#### 6. ECHIPAREA EDILITARA A TERENULUI: n/a

#### 7. DATE PRIVIND VEGETATIA EXISTENTA PE TERENUL SPATIU VERDE:

Nr. identif.	Specia	Diametru [cm]	Inaltime [m]	Coronament [m]	Varsta	Viabilitate	Ocrotit
9138	Nuc comun - (Juglans regia)	2	2	1	Tanar plantat	Foarte buna	Nu
9140	Nuc comun - (Juglans regia)	2	1	1	Tanar plantat	Foarte buna	Nu
9139	Nuc negru (american) - (Juglans nigra)	2	1	1	Tanar plantat	Foarte buna	Nu
9148	Prun - (Prunus domestica)	6	4	1	Tanar	Foarte buna	Nu
9141	Tuie - (Thuja occidentalis)	2	1	1	Tanar plantat	Foarte buna	Nu
9142	Tuie - (Thuja occidentalis)	2	1	1	Tanar plantat	Buna	Nu

- Arbori: 6 / Arbusti: 0
- Lungime gard viu: 0 m
- Suprafata gard viu: 0 mp

#### 8. DOCUMENTE EMISE CU PRIVIRE LA TERENUL SPATIU VERDE SI CONSTRUCTIILE EXISTENTE:

Data realizarii: 19.01.2025

Data actualizarii:



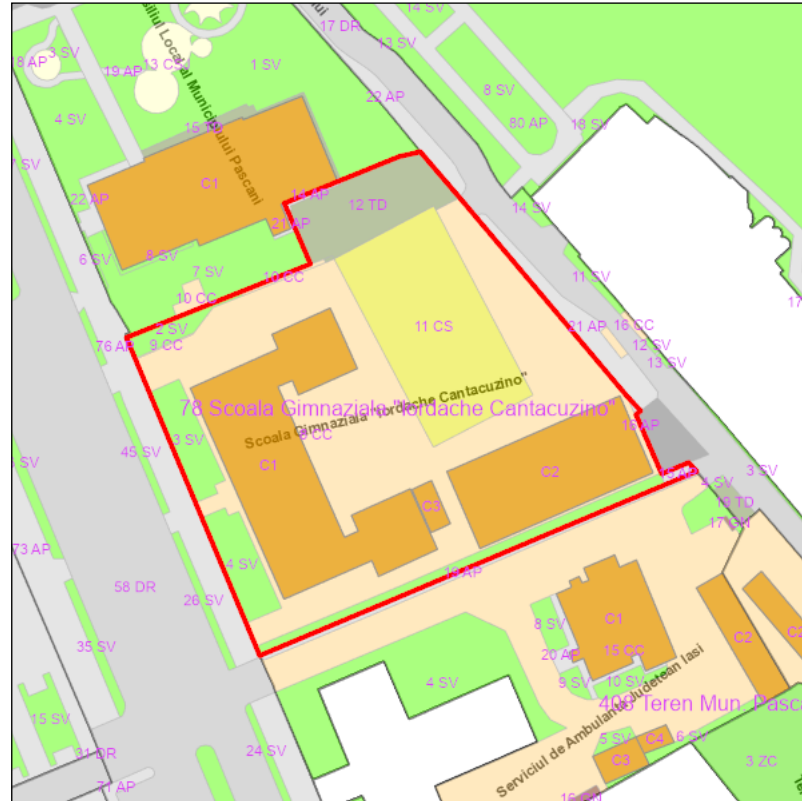
Judetul: Iasi  
 Localitatea: Pascani  
 SIRUTA: 95408  
 Identificator imobil: 78

Nr. cadastral imobil:  
 Nr. carte funciara: 64878  
 Suprafata imobil: 5946 mp

Cod zona valorica:  
 Cod zona protejata:  
 Cod postal:

## FISA SPATIULUI VERDE

### 1. SCHITA AMPLASAMENTULUI TERENULUI SPATIU VERDE:



2. DENUMIRE OBIECTIV: Scoala Gimnaziala "Iordache Cantacuzino", Str. Stefan cel Mare, Nr. 19, Mun. Pascani

### 3. DATE DESPRE TERENUL SPATIU VERDE:

Nr. crt.	Proprietar/ Detinator spatiu verde	Tip proprietate	Mod administrare	Categorie de folosinta	Reglementare urbanistica	Suprafata masurata [mp]		Total teren [mp]	Observatii
						Teren exclusiv	Teren indiviz.		
1	Mun. Pascani	L	A	SV		186	0	186	
2	Mun. Pascani	L	A	SV		73	0	73	
3	Mun. Pascani	L	A	SV		159	0	159	
4	Mun. Pascani	L	A	SV		166	0	166	
5	Mun. Pascani	L	A	CO		1109	0	1109	
6	Mun. Pascani	L	A	CO		39	0	39	
7	Mun. Pascani	L	A	CO		620	0	620	
8	Mun. Pascani	L	A	CC		2224	0	2224	
9	Mun. Pascani	L	A	CC		2	0	2	
10	Mun. Pascani	L	A	CC		15	0	15	
11	Mun. Pascani	L	A	CS		942	0	942	
12	Mun. Pascani	L	A	TD		379	0	379	
13	Mun. Pascani	L	A	TD		1	0	1	
14	Mun. Pascani	L	A	AP		11	0	11	
15	Mun. Pascani	L	A	AP		14	0	14	
16	Mun. Pascani	L	A	AP		5	0	5	
Total teren								5946	



#### 4. CENTRALIZATOR SUPRAFETE:

Nr. crt.	Categorie de folosinta	Descriere	Suprafata [mp]	Procent [%]
1	AP	Acces pietonal	30	0.51
2	CC	Curti	2241	37.69
3	CO	Constructii	1769	29.75
4	CS	Teren sport	942	15.84
5	SV	Spatiu verde	584	9.82
6	TD	Terenuri degradate	380	6.39
Total teren			5946	100
din care zona verde (SV + AF + ZC + PD)			584	9.82

#### 5. DATE PRIVIND CONSTRUCTIILE EXISTENTE PE TERENUL SPATIU VERDE:

Proprietar/ Detinator constructii	Tip proprietate	Mod de administrare	Nr. corp constructie	Cod grupa destinatie	Suprafata construita la sol [mp]	Observatii
Mun. Pascani	L	A	C1	CAS	1109	
Mun. Pascani	L	A	C2	CAS	620	
Mun. Pascani	L	A	C3	CIE	39	
Total suprafata ocupata din terenul spatiu verde					1769	

#### 6. ECHIPAREA EDILITARA A TERENULUI: n/a

#### 7. DATE PRIVIND VEGETATIA EXISTENTA PE TERENUL SPATIU VERDE:

Nr. identif.	Specia	Diametru [cm]	Inaltime [m]	Coronament [m]	Varsta	Viabilitate	Ocrotit
2038	Cais - (Prunus armeniaca)	10	5	2	Matur	Foarte buna	Nu
1770	Frasin comun - (Fraxinus excelsior)	9	5	1	Tanar	Foarte buna	Nu
2341	Frasin comun - (Fraxinus excelsior)	50	9	5	Batran	Buna	Nu
9917	Frasin comun - (Fraxinus excelsior)	2	2	1	Tanar plantat	Foarte buna	Nu
9918	Frasin comun - (Fraxinus excelsior)	2	2	1	Tanar plantat	Foarte buna	Nu
9919	Frasin comun - (Fraxinus excelsior)	2	2	1	Tanar plantat	Foarte buna	Nu
2322	Nuc comun - (Juglans regia)	45	9	6	Batran	Buna	Nu
2339	Nuc comun - (Juglans regia)	60	10	6	Batran	Buna	Nu
2343	Nuc comun - (Juglans regia)	28	8	4	Matur	Buna	Nu
2344	Otetar rosu - (Rhus typhina)	12	3	2	Matur	Foarte buna	Nu
2345	Otetar rosu - (Rhus typhina)	10	3	2	Matur	Foarte buna	Nu
2349	Paulovnia - (Paulownia spp)	4	3	1	Tanar plantat	Foarte buna	Nu
9920	Platan - (Platanus acerifolia)	5	4	1	Tanar plantat	Foarte buna	Nu
2379	Prun - (Prunus domestica)	6	3	1	Tanar	Foarte buna	Nu
2319	Tei pucios - (Tilia cordata)	40	8	4	Matur	Buna	Nu
2329	Tei pucios - (Tilia cordata)	10	5	1	Tanar	Foarte buna	Nu
2331	Tei pucios - (Tilia cordata)	8	4	1	Tanar plantat	Foarte buna	Nu
1735	Tuie - (Thuja occidentalis)	14	4	1	Matur	Foarte buna	Nu
2047	Tuie - (Thuja occidentalis)	14	3	1	Matur	Buna	Nu
2048	Tuie - (Thuja occidentalis)	14	3	1	Matur	Buna	Nu
2049	Tuie - (Thuja occidentalis)	16	4	1	Matur	Foarte buna	Nu
2346	Tuie - (Thuja occidentalis)	16	4	1	Matur	Foarte buna	Nu
2347	Tuie - (Thuja occidentalis)	16	4	1	Matur	Foarte buna	Nu
2348	Tuie - (Thuja occidentalis)	16	4	1	Matur	Foarte buna	Nu
2350	Tuie - (Thuja occidentalis)	16	4	1	Matur	Buna	Nu
2351	Tuie - (Thuja occidentalis)	16	4	1	Matur	Buna	Nu
2352	Tuie - (Thuja occidentalis)	16	4	1	Matur	Buna	Nu
2044	Ulm - (Ulmus minor)	40	11	5	Matur	Foarte buna	Nu

- Arbori: 28 / Arbusti: 0
- Lungime gard viu: 0 m
- Suprafata gard viu: 0 mp

8. DOCUMENTE EMISE CU PRIVIRE LA TERENUL SPATIU VERDE SI CONSTRUCTIILE EXISTENTE:

Data realizarii: 19.01.2025

Data actualizarii:



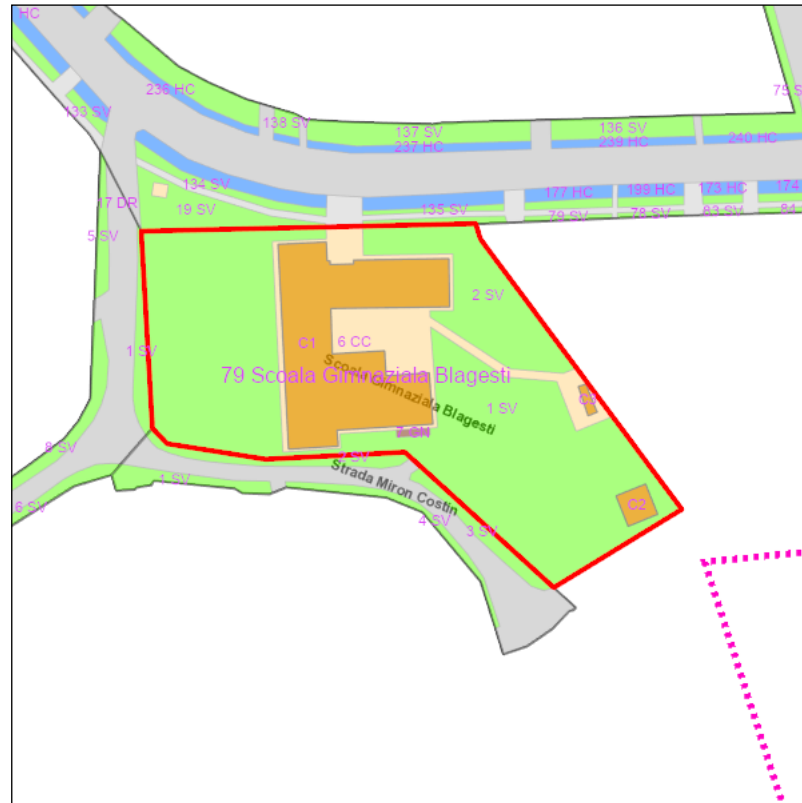
Judetul: Iasi  
 Localitatea: Pascani  
 SIRUTA: 95408  
 Identificator imobil: 79

Nr. cadastral imobil:  
 Nr. carte funciara:  
 Suprafata imobil: 4445 mp

Cod zona valorica:  
 Cod zona protejata:  
 Cod postal:

## FISA SPATIULUI VERDE

### 1. SCHITA AMPLASAMENTULUI TERENULUI SPATIU VERDE:



### 2. DENUMIRE OBIECTIV: Scoala Gimnaziala Blagesti, Str. Avram Iancu, Nr. 36, Sat Blagesti

### 3. DATE DESPRE TERENUL SPATIU VERDE:

Nr. crt.	Proprietar/ Detinator spatiu verde	Tip proprietate	Mod administrare	Categorie de folosinta	Reglementare urbanistica	Suprafata masurata [mp]		Total teren [mp]	Observatii
						Teren exclusiv	Teren indiviz.		
1	Mun. Pascani	L	A	SV		2557	0	2557	
2	Mun. Pascani	L	A	SV		484	0	484	
3	Mun. Pascani	L	A	CO		862	0	862	
4	Mun. Pascani	L	A	CO		41	0	41	
5	Mun. Pascani	L	A	CO		11	0	11	
6	Mun. Pascani	L	A	CC		481	0	481	
7	Mun. Pascani	L	A	GN		9	0	9	
Total teren								4445	

### 4. CENTRALIZATOR SUPRAFETE:

Nr. crt.	Categorie de folosinta	Descriere	Suprafata [mp]	Procent [%]
1	CC	Curti	481	10.82
2	CO	Constructii	913	20.55
3	GN	Platforme depozitare gunoi menajer	9	0.21
4	SV	Spatiu verde	3041	68.42
Total teren			4445	100

Nr. crt.	Categorie de folosinta	Descriere	Suprafata [mp]	Procent [%]
din care zona verde (SV + AF + ZC + PD)			3041	68.42

#### 5. DATE PRIVIND CONSTRUCTIILE EXISTENTE PE TERENUL SPATIU VERDE:

Proprietar/ Detinator constructii	Tip proprietate	Mod de administrare	Nr. corp constructie	Cod grupa destinatie	Suprafata construita la sol [mp]	Observatii
Mun. Pascani	L	A	C1	CAS	862	
Mun. Pascani	L	A	C2	CIE	41	
Mun. Pascani	L	A	C3	CA	11	
Total suprafata ocupata din terenul spatiu verde					913	

#### 6. ECHIPAREA EDILITARA A TERENULUI: n/a

#### 7. DATE PRIVIND VEGETATIA EXISTENTA PE TERENUL SPATIU VERDE:

Nr. identif.	Specia	Diametru [cm]	Inaltime [m]	Coronament [m]	Varsta	Viabilitate	Ocrotit
10047	Biota - (Thuja orientalis)	14	4	2	Matur	Buna	Nu
10048	Biota - (Thuja orientalis)	12	4	2	Matur	Buna	Nu
9934	Dud - (Morus alba)	26	10	6	Matur	Buna	Nu
9933	Prun - (Prunus domestica)	20	7	4	Matur	Foarte buna	Nu
9935	Prun - (Prunus domestica)	22	9	4	Batran	Buna	Nu
10039	Prun - (Prunus domestica)	20	7	4	Matur	Foarte buna	Nu
10041	Prun - (Prunus domestica)	18	7	3	Matur	Buna	Nu
10044	Prun - (Prunus domestica)	18	7	3	Matur	Buna	Nu
10045	Prun - (Prunus domestica)	20	7	3	Matur	Buna	Nu
10046	Prun - (Prunus domestica)	18	7	3	Matur	Buna	Nu
252	Visin - (Prunus cerasus)	26	8	5	Matur	Buna	Nu
10038	Visin - (Prunus cerasus)	22	7	4	Matur	Foarte buna	Nu
10042	Visin - (Prunus cerasus)	26	7	5	Matur	Buna	Nu

- Arbori: 13 / Arbusti: 0
- Lungime gard viu: 0 m
- Suprafata gard viu: 0 mp

#### 8. DOCUMENTE EMISE CU PRIVIRE LA TERENUL SPATIU VERDE SI CONSTRUCTIILE EXISTENTE:

Data realizarii: 19.01.2025

Data actualizarii:



Judetul: Iasi  
 Localitatea: Pascani  
 SIRUTA: 95408  
 Identificator imobil: 80

Nr. cadastral imobil:  
 Nr. carte funciara: 68677  
 Suprafata imobil: 2654 mp

Cod zona valorica:  
 Cod zona protejata:  
 Cod postal:

## FISA SPATIULUI VERDE

### 1. SCHITA AMPLASAMENTULUI TERENULUI SPATIU VERDE:



### 2. DENUMIRE OBIECTIV: Scoala Gimnaziala Brosteni, Str. Ion Creanga, Nr. 45, Sat Bosteni-Sodomeni

### 3. DATE DESPRE TERENUL SPATIU VERDE:

Nr. crt.	Proprietar/ Detinator spatiu verde	Tip proprietate	Mod administrare	Categorie de folosinta	Reglementare urbanistica	Suprafata masurata [mp]		Total teren [mp]	Observatii
						Teren exclusiv	Teren indiviz.		
1	Mun. Pascani	L	A	SV		1061	0	1061	
2	Mun. Pascani	L	A	SV		359	0	359	
3	Mun. Pascani	L	A	SV		63	0	63	
4	Mun. Pascani	L	A	CO		497	0	497	
5	Mun. Pascani	L	A	CO		18	0	18	
6	Mun. Pascani	L	A	CS		459	0	459	
7	Mun. Pascani	L	A	AP		198	0	198	
Total teren								2654	

### 4. CENTRALIZATOR SUPRAFETE:

Nr. crt.	Categorie de folosinta	Descriere	Suprafata [mp]	Procent [%]
1	AP	Acces pietonal	198	7.46
2	CO	Constructii	514	19.38
3	CS	Teren sport	459	17.28
4	SV	Spatiu verde	1483	55.87
Total teren			2654	100

Nr. crt.	Categorie de folosinta	Descriere	Suprafata [mp]	Procent [%]
din care zona verde (SV + AF + ZC + PD)			1483	55.87

#### 5. DATE PRIVIND CONSTRUCTIILE EXISTENTE PE TERENUL SPATIU VERDE:

Proprietar/ Detinator constructii	Tip proprietate	Mod de administrare	Nr. corp constructie	Cod grupa destinatie	Suprafata construita la sol [mp]	Observatii
Mun. Pascani	L	A	C1	CAS	497	
Mun. Pascani	L	A	C2	CA	18	
Total suprafata ocupata din terenul spatiu verde					514	

#### 6. ECHIPAREA EDILITARA A TERENULUI: n/a

#### 7. DATE PRIVIND VEGETATIA EXISTENTA PE TERENUL SPATIU VERDE:

Nr. identif.	Specia	Diametru [cm]	Inaltime [m]	Coronament [m]	Varsta	Viabilitate	Ocrotit
8537	Molid comun - (Picea Abies)	28	15	4	Matur	Buna	Nu
277	Nuc comun - (Juglans regia)	30	11	6	Matur	Buna	Nu
8538	Nuc comun - (Juglans regia)	45	10	8	Batran	Buna	Nu
8539	Nuc comun - (Juglans regia)	50	11	7	Batran	Buna	Nu
8543	Nuc comun - (Juglans regia)	6	3	1	Tanar plantat	Buna	Nu
8934	Nuc comun - (Juglans regia)	45	10	8	Batran	Buna	Nu
8935	Nuc comun - (Juglans regia)	55	10	8	Batran	Buna	Nu

- Arbori: 7 / Arbusti: 0
- Lungime gard viu: 0 m
- Suprafata gard viu: 0 mp

#### 8. DOCUMENTE EMISE CU PRIVIRE LA TERENUL SPATIU VERDE SI CONSTRUCTIILE EXISTENTE:

Data realizarii: 19.01.2025

Data actualizarii:



Judetul: Iasi  
 Localitatea: Pascani  
 SIRUTA: 95408  
 Identificator imobil: 81

Nr. cadastral imobil:  
 Nr. carte funciara: 63483  
 Suprafata imobil: 17148 mp

Cod zona valorica:  
 Cod zona protejata:  
 Cod postal:

## FISA SPATIULUI VERDE

### 1. SCHITA AMPLASAMENTULUI TERENULUI SPATIU VERDE:



### 2. DENUMIRE OBIECTIV: Scola Gimnaziala Gastesti, Str. Gastesti, Nr. 21, Sat Gastesti

### 3. DATE DESPRE TERENUL SPATIU VERDE:

Nr. crt.	Proprietar/ Detinator spatiu verde	Tip proprietate	Mod administrare	Categorie de folosinta	Reglementare urbanistica	Suprafata masurata [mp]		Total teren [mp]	Observatii
						Teren exclusiv	Teren indiviz.		
1	Mun. Pascani	L	A	SV		3902	0	3902	
2	Mun. Pascani	L	A	SV		1716	0	1716	
3	Mun. Pascani	L	A	SV		649	0	649	
4	Mun. Pascani	L	A	SV		2172	0	2172	
5	Mun. Pascani	L	A	CO		303	0	303	
6	Mun. Pascani	L	A	CO		1019	0	1019	
7	Mun. Pascani	L	A	CC		1444	0	1444	
8	Mun. Pascani	L	A	CS		5149	0	5149	
9	Mun. Pascani	L	A	AP		47	0	47	
10	Mun. Pascani	L	A	AP		746	0	746	
Total teren								17148	

### 4. CENTRALIZATOR SUPRAFETE:

Nr. crt.	Categorie de folosinta	Descriere	Suprafata [mp]	Procent [%]
1	AP	Acces pietonal	793	4.62
2	CC	Curti	1444	8.42

Nr. crt.	Categorie de folosinta	Descriere	Suprafata [mp]	Procent [%]
3	CO	Constructii	1322	7.71
4	CS	Teren sport	5149	30.03
5	SV	Spatiu verde	8440	49.22
Total teren			17148	100
din care zona verde (SV + AF + ZC + PD)			8440	49.22

#### 5. DATE PRIVIND CONSTRUCTIILE EXISTENTE PE TERENUL SPATIU VERDE:

Proprietar/ Detinator constructii	Tip proprietate	Mod de administrare	Nr. corp constructie	Cod grupa destinatie	Suprafata construita la sol [mp]	Observatii
Mun. Pascani	L	A	C1	CAS	1019	
Mun. Pascani	L	A	C2	CA	303	
Total suprafata ocupata din terenul spatiu verde					1322	

#### 6. ECHIPAREA EDILITARA A TERENULUI: n/a

#### 7. DATE PRIVIND VEGETATIA EXISTENTA PE TERENUL SPATIU VERDE:

Nr. identif.	Specia	Diametru [cm]	Inaltime [m]	Coronament [m]	Varsta	Viabilitate	Ocotit
8882	Corcodus - (Prunus cerasifera)	18	7	2	Matur	Buna	Nu
9060	Corcodus - (Prunus cerasifera)	26	6	4	Batran	Buna	Nu
8874	Magnolie - (Magnolia sp)	2	1	1	Tanar plantat	Foarte buna	Nu
8907	Mar - (Malus Domestica, Sylvestris)	18	5	2	Matur	Acceptabila	Nu
8908	Mar - (Malus Domestica, Sylvestris)	18	4	2	Matur	Buna	Nu
8884	Mesteacan - (Betula pendula)	3	3	1	Tanar plantat	Foarte buna	Nu
8883	Molid comun - (Picea Abies)	6	3	1	Tanar plantat	Buna	Nu
8899	Molid comun - (Picea Abies)	9	5	1	Tanar	Buna	Nu
8994	Molid comun - (Picea Abies)	14	6	2	Tanar	Buna	Nu
8869	Nuc comun - (Juglans regia)	26	6	5	Matur	Buna	Nu
8870	Nuc comun - (Juglans regia)	30	8	6	Matur	Buna	Nu
8875	Nuc comun - (Juglans regia)	26	7	3	Matur	Buna	Nu
8876	Nuc comun - (Juglans regia)	30	9	5	Matur	Buna	Nu
8877	Nuc comun - (Juglans regia)	35	7	2	Matur	Buna	Nu
8879	Nuc comun - (Juglans regia)	22	7	3	Matur	Buna	Nu
8880	Nuc comun - (Juglans regia)	30	9	4	Matur	Buna	Nu
8881	Nuc comun - (Juglans regia)	35	9	6	Matur	Buna	Nu
8885	Nuc comun - (Juglans regia)	35	7	5	Matur	Buna	Nu
8886	Nuc comun - (Juglans regia)	35	7	5	Matur	Buna	Nu
8887	Nuc comun - (Juglans regia)	35	7	5	Matur	Buna	Nu
8889	Nuc comun - (Juglans regia)	22	7	3	Matur	Buna	Nu
8890	Nuc comun - (Juglans regia)	26	8	4	Matur	Buna	Nu
8892	Nuc comun - (Juglans regia)	30	8	5	Matur	Buna	Nu
8893	Nuc comun - (Juglans regia)	26	8	4	Matur	Buna	Nu
8894	Nuc comun - (Juglans regia)	30	8	5	Matur	Buna	Nu
8895	Nuc comun - (Juglans regia)	22	6	3	Matur	Buna	Nu
8896	Nuc comun - (Juglans regia)	35	9	5	Matur	Buna	Nu
8900	Nuc comun - (Juglans regia)	28	9	5	Matur	Buna	Nu
8902	Nuc comun - (Juglans regia)	30	9	5	Matur	Buna	Nu
8988	Nuc comun - (Juglans regia)	26	7	5	Matur	Buna	Nu
8990	Nuc comun - (Juglans regia)	35	9	4	Matur	Buna	Nu
8991	Nuc comun - (Juglans regia)	40	7	5	Matur	Buna	Nu
8993	Nuc comun - (Juglans regia)	28	8	3	Matur	Buna	Nu
8878	Prun - (Prunus domestica)	20	6	1	Matur	Buna	Nu
8910	Prun - (Prunus domestica)	22	6	2	Batran	Buna	Nu
8905	Salcam - (Robinia pseudoacacia)	45	12	4	Batran	Buna	Nu
8906	Salcam - (Robinia pseudoacacia)	50	12	5	Batran	Buna	Nu
8921	Salcam - (Robinia pseudoacacia)	10	7	1	Tanar	Buna	Nu
8922	Salcam - (Robinia pseudoacacia)	24	9	2	Matur	Acceptabila	Nu
8923	Salcam - (Robinia pseudoacacia)	10	7	1	Tanar	Buna	Nu



Nr. identif.	Specia	Diametru [cm]	Inaltime [m]	Coronament [m]	Varsta	Viabilitate	Ocrotit
8924	Salcam - (Robinia pseudoacacia)	8	6	1	Tanar plantat	Buna	Nu
8925	Salcam - (Robinia pseudoacacia)	16	8	1	Tanar	Buna	Nu
8926	Salcam - (Robinia pseudoacacia)	18	8	2	Tanar	Buna	Nu
8929	Salcam - (Robinia pseudoacacia)	26	9	3	Matur	Buna	Nu
8930	Salcam - (Robinia pseudoacacia)	16	9	2	Tanar	Buna	Nu
8931	Salcam - (Robinia pseudoacacia)	18	8	3	Tanar	Buna	Nu
8932	Salcam - (Robinia pseudoacacia)	16	8	2	Tanar	Buna	Nu
9000	Salcam - (Robinia pseudoacacia)	20	8	3	Matur	Buna	Nu
9002	Salcam - (Robinia pseudoacacia)	30	4	1	Matur	Acceptabila	Nu
9003	Salcam - (Robinia pseudoacacia)	20	3	1	Matur	Acceptabila	Nu
9004	Salcam - (Robinia pseudoacacia)	55	4	1	Batran	Acceptabila	Nu
9005	Salcam - (Robinia pseudoacacia)	35	4	1	Matur	Acceptabila	Nu
9067	Salcam - (Robinia pseudoacacia)	10	5	1	Tanar	Buna	Nu
9069	Salcam - (Robinia pseudoacacia)	45	3	1	Batran	Acceptabila	Nu
9071	Salcam - (Robinia pseudoacacia)	16	3	1	Tanar	Acceptabila	Nu
9072	Salcam - (Robinia pseudoacacia)	14	3	1	Tanar	Acceptabila	Nu
9073	Salcam - (Robinia pseudoacacia)	35	3	1	Matur	Acceptabila	Nu
9075	Salcam - (Robinia pseudoacacia)	20	4	1	Matur	Acceptabila	Nu
9077	Salcam - (Robinia pseudoacacia)	35	4	1	Matur	Acceptabila	Nu
8864	Tei pucios - (Tilia cordata)	30	10	4	Matur	Buna	Nu
8865	Tei pucios - (Tilia cordata)	28	10	4	Matur	Buna	Nu
8866	Tei pucios - (Tilia cordata)	30	6	2	Matur	Acceptabila	Nu
8867	Tei pucios - (Tilia cordata)	35	10	4	Matur	Buna	Nu
8868	Tei pucios - (Tilia cordata)	50	11	6	Batran	Buna	Nu
8989	Tei pucios - (Tilia cordata)	28	9	4	Matur	Buna	Nu
8998	Tei pucios - (Tilia cordata)	26	8	4	Matur	Buna	Nu
8904	USCAT -	14	5	1	-	Total necor.	Nu
8909	USCAT -	35	7	4	-	Total necor.	Nu
8872	Visin - (Prunus cerasus)	22	7	4	Matur	Buna	Nu

- Arbori: 67 / Arbusti: 0
- Lungime gard viu: 0 m
- Suprafata gard viu: 0 mp

#### 8. DOCUMENTE EMISE CU PRIVIRE LA TERENUL SPATIU VERDE SI CONSTRUCTIILE EXISTENTE:

Data realizarii: 19.01.2025

Data actualizarii:



Judetul: Iasi  
 Localitatea: Pascani  
 SIRUTA: 95408  
 Identificator imobil: 82

Nr. cadastral imobil:  
 Nr. carte funciara: 65249  
 Suprafata imobil: 5896 mp

Cod zona valorica:  
 Cod zona protejata:  
 Cod postal:

## FISA SPATIULUI VERDE

### 1. SCHITA AMPLASAMENTULUI TERENULUI SPATIU VERDE:



### 2. DENUMIRE OBIECTIV: Scoala Gimnaziala Lunca, Str. Mihai Viteazul, Nr. 172, Sat Lunca

### 3. DATE DESPRE TERENUL SPATIU VERDE:

Nr. crt.	Proprietar/ Detinator spatiu verde	Tip proprietate	Mod administrare	Categorie de folosinta	Reglementare urbanistica	Suprafata masurata [mp]		Total teren [mp]	Observatii
						Teren exclusiv	Teren indiviz.		
1	Mun. Pascani	L	A	SV		2370	0	2370	
2	Mun. Pascani	L	A	SV		561	0	561	
3	Mun. Pascani	L	A	SV		57	0	57	
4	Mun. Pascani	L	A	CO		1108	0	1108	
5	Mun. Pascani	L	A	CO		19	0	19	
6	Mun. Pascani	L	A	CO		45	0	45	
7	Mun. Pascani	L	A	CC		1147	0	1147	
8	Mun. Pascani	L	A	CSJ		576	0	576	
9	Mun. Pascani	L	A	AP		11	0	11	
Total teren								5896	

### 4. CENTRALIZATOR SUPRAFETE:

Nr. crt.	Categorie de folosinta	Descriere	Suprafata [mp]	Procent [%]
1	AP	Acces pietonal	11	0.19
2	CC	Curti	1147	19.46
3	CO	Constructii	1172	19.88

Nr. crt.	Categorie de folosinta	Descriere	Suprafata [mp]	Procent [%]
4	CSJ	Loc de joaca amenajat	576	9.78
5	SV	Spatiu verde	2989	50.7
Total teren			5896	100
din care zona verde (SV + AF + ZC + PD)			2989	50.7

#### 5. DATE PRIVIND CONSTRUCTIILE EXISTENTE PE TERENUL SPATIU VERDE:

Proprietar/ Detinator constructii	Tip proprietate	Mod de administrare	Nr. corp constructie	Cod grupa destinatie	Suprafata construita la sol [mp]	Observatii
Mun. Pascani	L	A	C1	CAS	1108	
Mun. Pascani	L	A	C2	CA	45	
Mun. Pascani	L	A	C3	CA	19	
Total suprafata ocupata din terenul spatiu verde					1172	

#### 6. ECHIPAREA EDILITARA A TERENULUI: n/a

#### 7. DATE PRIVIND VEGETATIA EXISTENTA PE TERENUL SPATIU VERDE:

Nr. identif.	Specia	Diametru [cm]	Inaltime [m]	Coronament [m]	Varsta	Viabilitate	Ocrotit
10453	Tuie - (Thuja occidentalis)	2	1	1	Tanar plantat	Buna	Nu
10454	Tuie - (Thuja occidentalis)	2	1	1	Tanar plantat	Buna	Nu
10455	Tuie - (Thuja occidentalis)	2	1	1	Tanar plantat	Buna	Nu
10456	Tuie - (Thuja occidentalis)	2	1	1	Tanar plantat	Buna	Nu
10457	Tuie - (Thuja occidentalis)	2	1	1	Tanar plantat	Buna	Nu
10458	Tuie - (Thuja occidentalis)	2	1	1	Tanar plantat	Buna	Nu
10459	Tuie - (Thuja occidentalis)	2	1	1	Tanar plantat	Buna	Nu

- Arbori: 7 / Arbusti: 0
- Lungime gard viu: 0 m
- Suprafata gard viu: 0 mp

#### 8. DOCUMENTE EMISE CU PRIVIRE LA TERENUL SPATIU VERDE SI CONSTRUCTIILE EXISTENTE:

Data realizarii: 19.01.2025

Data actualizarii:



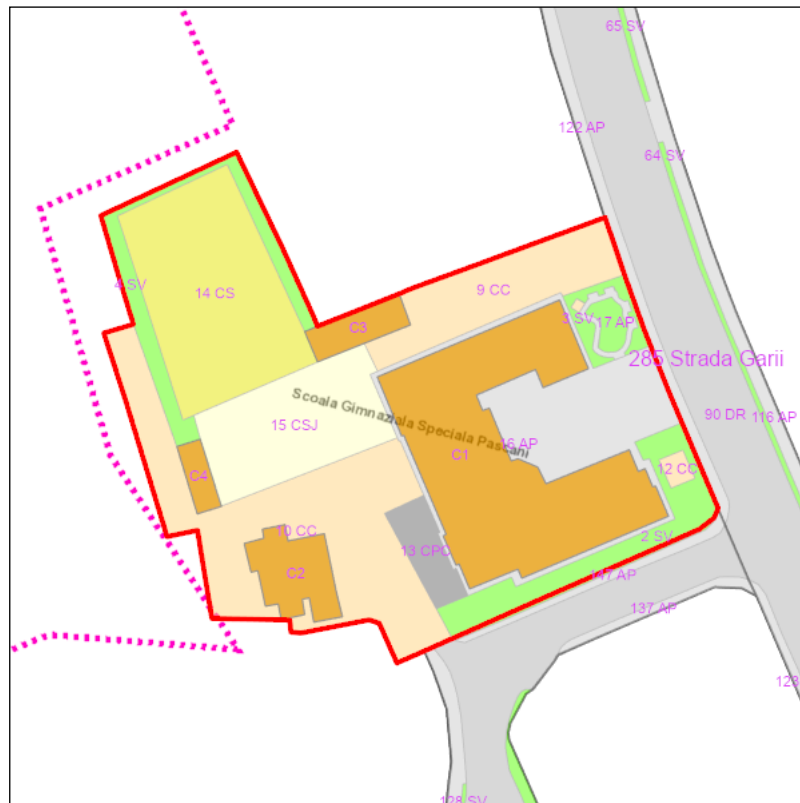
Judetul: Iasi  
 Localitatea: Pascani  
 SIRUTA: 95408  
 Identificator imobil: 83

Nr. cadastral imobil:  
 Nr. carte funciara: 64229  
 Suprafata imobil: 7574 mp

Cod zona valorica:  
 Cod zona protejata:  
 Cod postal:

## FISA SPATIULUI VERDE

### 1. SCHITA AMPLASAMENTULUI TERENULUI SPATIU VERDE:



### 2. DENUMIRE OBIECTIV: Scoala Gimnaziala Speciala Pascani, Str. Garii, Nr. 157, Mun. Pascani

### 3. DATE DESPRE TERENUL SPATIU VERDE:

Nr. crt.	Proprietar/ Detinator spatiu verde	Tip proprietate	Mod administrare	Categorie de folosinta	Reglementare urbanistica	Suprafata masurata [mp]		Total teren [mp]	Observatii
						Teren exclusiv	Teren indiviz.		
1	Jud. Iasi	L	A	SV		57	0	57	
2	Jud. Iasi	L	A	SV		394	0	394	
3	Jud. Iasi	L	A	SV		87	0	87	
4	Jud. Iasi	L	A	SV		314	0	314	
5	Jud. Iasi	L	A	CO		1482	0	1482	
6	Jud. Iasi	L	A	CO		132	0	132	
7	Jud. Iasi	L	A	CO		241	0	241	
8	Jud. Iasi	L	A	CO		69	0	69	
9	Jud. Iasi	L	A	CC		568	0	568	
10	Jud. Iasi	L	A	CC		1349	0	1349	
11	Jud. Iasi	L	A	CC		4	0	4	
12	Jud. Iasi	L	A	CC		31	0	31	
13	Jud. Iasi	L	A	CPC		162	0	162	
14	Jud. Iasi	L	A	CS		1134	0	1134	
15	Jud. Iasi	L	A	CSJ		713	0	713	
16	Jud. Iasi	L	A	AP		794	0	794	
17	Jud. Iasi	L	A	AP		44	0	44	
Total teren								7574	

#### 4. CENTRALIZATOR SUPRAFETE:

Nr. crt.	Categorie de folosinta	Descriere	Suprafata [mp]	Procent [%]
1	AP	Acces pietonal	838	11.06
2	CC	Curti	1952	25.77
3	CO	Constructii	1924	25.4
4	CPC	Parcare amenajata	162	2.13
5	CS	Teren sport	1134	14.97
6	CSJ	Loc de joaca amenajat	713	9.41
7	SV	Spatiu verde	853	11.26
Total teren			7574	100
din care zona verde (SV + AF + ZC + PD)			853	11.26

#### 5. DATE PRIVIND CONSTRUCTIILE EXISTENTE PE TERENUL SPATIU VERDE:

Proprietar/ Detinator constructii	Tip proprietate	Mod de administrare	Nr. corp constructie	Cod grupa destinatie	Suprafata construita la sol [mp]	Observatii
Jud. Iasi	L	A	C1	CAS	1482	
Jud. Iasi	L	A	C2	CA	241	
Jud. Iasi	L	A	C3	CA	132	
Jud. Iasi	L	A	C4	CA	69	
Total suprafata ocupata din terenul spatiu verde					1924	

#### 6. ECHIPAREA EDILITARA A TERENULUI: n/a

#### 7. DATE PRIVIND VEGETATIA EXISTENTA PE TERENUL SPATIU VERDE:

Nr. identif.	Specia	Diametru [cm]	Inaltime [m]	Coronament [m]	Varsta	Viabilitate	Ocrotit
6378	Artar american - (Acer negundo)	28	8	3	Matur	Foarte buna	Nu
6381	Artar american - (Acer negundo)	35	8	3	Batran	Foarte buna	Nu
6383	Artar american - (Acer negundo)	30	8	3	Matur	Foarte buna	Nu
6385	Artar american - (Acer negundo)	30	8	4	Matur	Foarte buna	Nu
6389	Artar american - (Acer negundo)	28	8	4	Matur	Buna	Nu
6392	Artar american - (Acer negundo)	30	8	3	Matur	Foarte buna	Nu
6311	Catalpa - (Catalpa bignonioides)	24	5	2	Matur	Foarte buna	Nu
6325	Catalpa - (Catalpa bignonioides)	28	5	3	Matur	Foarte buna	Nu
6345	Catalpa - (Catalpa bignonioides)	28	5	3	Matur	Foarte buna	Nu
6365	Catalpa - (Catalpa bignonioides)	24	5	3	Matur	Foarte buna	Nu
6372	Catalpa - (Catalpa bignonioides)	16	7	2	Matur	Foarte buna	Nu
6376	Cires - (Prunus avium)	24	7	3	Matur	Foarte buna	Nu
6346	Ienupar comun - (Juniperus communis)	3	1	2	---	Foarte buna	Nu
11815	Magnolie - (Magnolia sp)	5	2	1	Tanar	Foarte buna	Nu
6360	Mesteacan - (Betula pendula)	20	8	3	Matur	Foarte buna	Nu
6367	Mesteacan - (Betula pendula)	22	8	3	Matur	Foarte buna	Nu
6357	Molid argintiu - (Picea Pungens)	3	1	1	Tanar plantat	Foarte buna	Nu
6361	Molid comun - (Picea Abies)	8	3	1	Tanar plantat	Foarte buna	Nu
6396	Nuc comun - (Juglans regia)	28	8	4	Matur	Foarte buna	Nu
7759	Nuc comun - (Juglans regia)	8	3	2	Tanar plantat	Foarte buna	Nu
6399	Paltin de munte - (Acer pseudoplatanus)	14	6	2	Tanar	Foarte buna	Nu
6654	Photinia Red-robin - (Photinia-fraseri)	3	1	1	---	Foarte buna	Nu
7474	Prun - (Prunus domestica)	12	5	2	Matur	Foarte buna	Nu
7475	Prun - (Prunus domestica)	12	5	2	Matur	Foarte buna	Nu
7476	Prun - (Prunus domestica)	12	5	2	Matur	Foarte buna	Nu
7477	Prun - (Prunus domestica)	12	5	2	Matur	Foarte buna	Nu
7478	Prun - (Prunus domestica)	12	5	2	Matur	Foarte buna	Nu
7479	Prun - (Prunus domestica)	12	5	2	Matur	Foarte buna	Nu
7480	Prun - (Prunus domestica)	12	5	2	Matur	Foarte buna	Nu
6343	Tei pucios - (Tilia cordata)	3	2	1	Tanar plantat	Foarte buna	Nu
6655	Tei pucios - (Tilia cordata)	3	2	1	Tanar plantat	Foarte buna	Nu
6319	Tuie - (Thuja occidentalis)	3	2	1	Tanar plantat	Foarte buna	Nu

Nr. identif.	Specia	Diametru [cm]	Inaltime [m]	Coronament [m]	Varsta	Viabilitate	Ocrotit
6321	Tuie - (Thuja occidentalis)	3	1	1	Tanar plantat	Foarte buna	Nu
6323	Tuie - (Thuja occidentalis)	3	2	1	Tanar plantat	Foarte buna	Nu
6327	Tuie - (Thuja occidentalis)	3	2	1	Tanar plantat	Foarte buna	Nu
6329	Tuie - (Thuja occidentalis)	3	2	1	Tanar plantat	Foarte buna	Nu
6334	Tuie - (Thuja occidentalis)	3	1	1	Tanar plantat	Foarte buna	Nu
6347	Tuie - (Thuja occidentalis)	7	3	1	Tanar	Foarte buna	Nu
6348	Tuie - (Thuja occidentalis)	7	3	1	Tanar	Foarte buna	Nu
6351	Tuie - (Thuja occidentalis)	7	3	1	Tanar	Foarte buna	Nu
6352	Tuie - (Thuja occidentalis)	7	3	1	Tanar	Foarte buna	Nu
6355	Tuie - (Thuja occidentalis)	7	3	1	Tanar	Foarte buna	Nu
6658	Tuie - (Thuja occidentalis)	7	3	1	Tanar	Foarte buna	Nu
7481	Visin - (Prunus cerasus)	7	4	1	Tanar	Foarte buna	Nu
7482	Visin - (Prunus cerasus)	16	5	3	Matur	Foarte buna	Nu
7758	Visin - (Prunus cerasus)	10	4	2	Tanar	Foarte buna	Nu

- Arbori: 44 / Arbusti: 2
- Lungime gard viu: 0 m
- Suprafata gard viu: 0 mp

8. DOCUMENTE EMISE CU PRIVIRE LA TERENUL SPATIU VERDE SI CONSTRUCTIILE EXISTENTE:

Data realizarii: 19.01.2025

Data actualizarii:



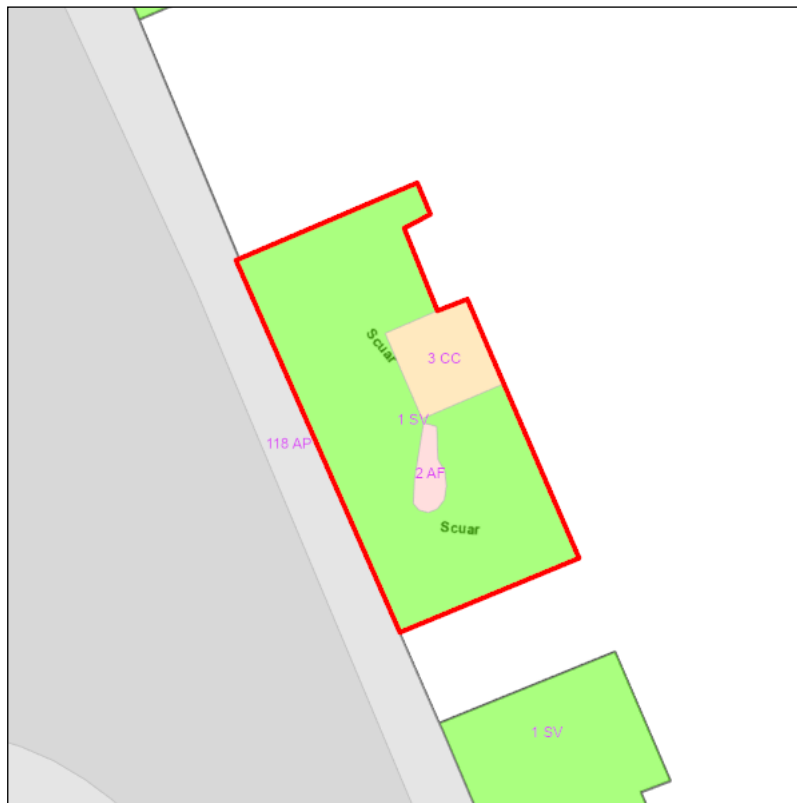
Judetul: Iasi  
 Localitatea: Pascani  
 SIRUTA: 95408  
 Identificator imobil: 84

Nr. cadastral imobil:  
 Nr. carte funciara:  
 Suprafata imobil: 189 mp

Cod zona valorica:  
 Cod zona protejata:  
 Cod postal:

## FISA SPATIULUI VERDE

### 1. SCHITA AMPLASAMENTULUI TERENULUI SPATIU VERDE:



### 2. DENUMIRE OBIECTIV: Scur, Str. Garii, Mun. Pascani

### 3. DATE DESPRE TERENUL SPATIU VERDE:

Nr. crt.	Proprietar/ Detinator spatiu verde	Tip proprietate	Mod administrare	Categorie de folosinta	Reglementare urbanistica	Suprafata masurata [mp]		Total teren [mp]	Observatii
						Teren exclusiv	Teren indiviz.		
1	Mun. Pascani	L	A	SV		164	0	164	
2	Mun. Pascani	L	A	AF		5	0	5	
3	Mun. Pascani	L	A	CC		20	0	20	
Total teren								189	

### 4. CENTRALIZATOR SUPRAFETE:

Nr. crt.	Categorie de folosinta	Descriere	Suprafata [mp]	Procent [%]
1	AF	Amenajare floricola	5	2.63
2	CC	Curti	20	10.72
3	SV	Spatiu verde	164	86.65
Total teren			189	100
din care zona verde (SV + AF + ZC + PD)			168	89.28

### 5. DATE PRIVIND CONSTRUCTIILE EXISTENTE PE TERENUL SPATIU VERDE:

Proprietar/ Detinator constructii	Tip proprietate	Mod de administrare	Nr. corp constructie	Cod grupa destinatie	Suprafata construita la sol [mp]	Observatii
Total suprafata ocupata din terenul spatiu verde					0	

6. ECHIPAREA EDILITARA A TERENULUI: n/a

7. DATE PRIVIND VEGETATIA EXISTENTA PE TERENUL SPATIU VERDE:

Nr. identif.	Specia	Diametru [cm]	Inaltime [m]	Coronament [m]	Varsta	Viabilitate	Ocrotit
6498	Photinia Red-robin - (Photinia-fraseri)	2	1	1	---	Foarte buna	Nu
6682	Pin silvestru [2S] - (Pinus sylvestris)	28	6	4	Matur	Foarte buna	Nu

- Arbori: 1 / Arbusti: 1
- Lungime gard viu: 0 m
- Suprafata gard viu: 0 mp

8. DOCUMENTE EMISE CU PRIVIRE LA TERENUL SPATIU VERDE SI CONSTRUCTIILE EXISTENTE:

Data realizarii: 19.01.2025

Data actualizarii:





Judetul: Iasi  
Localitatea: Pascani  
SIRUTA: 95408  
Identificator imobil: 85

Nr. cadastral imobil:  
Nr. carte funciara:  
Suprafata imobil: 189 mp

Cod zona valorica:  
Cod zona protejata:  
Cod postal:

## FISA SPATIULUI VERDE

### 1. SCHITA AMPLASAMENTULUI TERENULUI SPATIU VERDE:



### 2. DENUMIRE OBIECTIV: Scur, Str. Garii, Mun. Pascani

### 3. DATE DESPRE TERENUL SPATIU VERDE:

Nr. crt.	Proprietar/ Detinator spatiu verde	Tip proprietate	Mod administrare	Categorie de folosinta	Reglementare urbanistica	Suprafata masurata [mp]		Total teren [mp]	Observatii
						Teren exclusiv	Teren indiviz.		
1	Mun. Pascani	L	A	SV		181	0	181	
2	Mun. Pascani	L	A	AF		7	0	7	
Total teren								189	

### 4. CENTRALIZATOR SUPRAFETE:

Nr. crt.	Categorie de folosinta	Descriere	Suprafata [mp]	Procent [%]
1	AF	Amenajare floricola	7	3.93
2	SV	Spatiu verde	181	96.07
Total teren			189	100
din care zona verde (SV + AF + ZC + PD)			189	100

### 5. DATE PRIVIND CONSTRUCTIILE EXISTENTE PE TERENUL SPATIU VERDE:

Proprietar/ Detinator constructii	Tip proprietate	Mod de administrare	Nr. corp constructie	Cod grupa destinatie	Suprafata construita la sol [mp]	Observatii
Total suprafata ocupata din terenul spatiu verde					0	

6. ECHIPAREA EDILITARA A TERENULUI: n/a

7. DATE PRIVIND VEGETATIA EXISTENTA PE TERENUL SPATIU VERDE:

Nr. identif.	Specia	Diametru [cm]	Inaltime [m]	Coronament [m]	Varsta	Viabilitate	Ocrotit
6509	Photinia Red-robin - (Photinia-fraseri)	3	1	1	---	Foarte buna	Nu
6684	Photinia Red-robin - (Photinia-fraseri)	3	1	1	---	Foarte buna	Nu
6502	Pin silvestru [2S] - (Pinus sylvestris)	30	7	5	Matur	Foarte buna	Nu
6513	Pin silvestru [2S] - (Pinus sylvestris)	40	8	4	Matur	Foarte buna	Nu

- Arbori: 2 / Arbusti: 2
- Lungime gard viu: 0 m
- Suprafata gard viu: 0 mp

8. DOCUMENTE EMISE CU PRIVIRE LA TERENUL SPATIU VERDE SI CONSTRUCTIILE EXISTENTE:

Data realizarii: 19.01.2025

Data actualizarii:



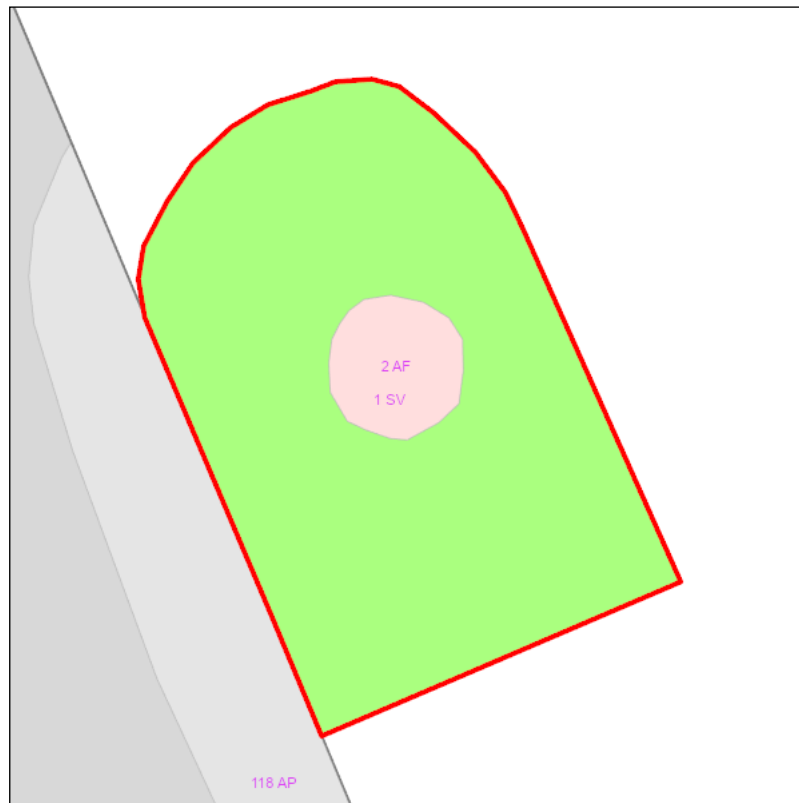
Judetul: Iasi  
Localitatea: Pascani  
SIRUTA: 95408  
Identificator imobil: 86

Nr. cadastral imobil:  
Nr. carte funciara:  
Suprafata imobil: 133 mp

Cod zona valorica:  
Cod zona protejata:  
Cod postal:

## FISA SPATIULUI VERDE

### 1. SCHITA AMPLASAMENTULUI TERENULUI SPATIU VERDE:



### 2. DENUMIRE OBIECTIV: Scuar, Str. Garii, Mun. Pascani

### 3. DATE DESPRE TERENUL SPATIU VERDE:

Nr. crt.	Proprietar/ Detinator spatiu verde	Tip proprietate	Mod administrare	Categorie de folosinta	Reglementare urbanistica	Suprafata masurata [mp]		Total teren [mp]	Observatii
						Teren exclusiv	Teren indiviz.		
1	Mun. Pascani	L	A	SV		124	0	124	
2	Mun. Pascani	L	A	AF		10	0	10	
Total teren								133	

### 4. CENTRALIZATOR SUPRAFETE:

Nr. crt.	Categorie de folosinta	Descriere	Suprafata [mp]	Procent [%]
1	AF	Amenajare floricola	10	7.13
2	SV	Spatiu verde	124	92.87
Total teren			133	100
din care zona verde (SV + AF + ZC + PD)			133	100

### 5. DATE PRIVIND CONSTRUCTIILE EXISTENTE PE TERENUL SPATIU VERDE:

Proprietar/ Detinator constructii	Tip proprietate	Mod de administrare	Nr. corp constructie	Cod grupa destinatie	Suprafata construita la sol [mp]	Observatii
Total suprafata ocupata din terenul spatiu verde					0	

6. ECHIPAREA EDILITARA A TERENULUI: n/a

7. DATE PRIVIND VEGETATIA EXISTENTA PE TERENUL SPATIU VERDE:

Nr. identif.	Specia	Diametru [cm]	Inaltime [m]	Coronament [m]	Varsta	Viabilitate	Ocrotit
6488	Dud - (Morus alba)	5	2	1	Tanar plantat	Foarte buna	Nu
6490	Dud - (Morus alba)	5	2	1	Tanar plantat	Foarte buna	Nu
6491	Dud - (Morus alba)	5	2	1	Tanar plantat	Foarte buna	Nu
6679	Dud - (Morus alba)	5	2	1	Tanar plantat	Foarte buna	Nu
6474	Salcam - (Robinia pseudoacacia)	8	3	1	Tanar plantat	Foarte buna	Nu
6478	Salcam - (Robinia pseudoacacia)	8	3	1	Tanar plantat	Foarte buna	Nu
6480	Salcam - (Robinia pseudoacacia)	8	3	1	Tanar plantat	Foarte buna	Nu
6485	Tuie - (Thuja occidentalis)	3	2	1	Tanar plantat	Foarte buna	Nu
6677	Tuie - (Thuja occidentalis)	3	2	1	Tanar plantat	Foarte buna	Nu

- Arbori: 9 / Arbusti: 0
- Lungime gard viu: 0 m
- Suprafata gard viu: 0 mp

8. DOCUMENTE EMISE CU PRIVIRE LA TERENUL SPATIU VERDE SI CONSTRUCTIILE EXISTENTE:

Data realizarii: 19.01.2025

Data actualizarii:



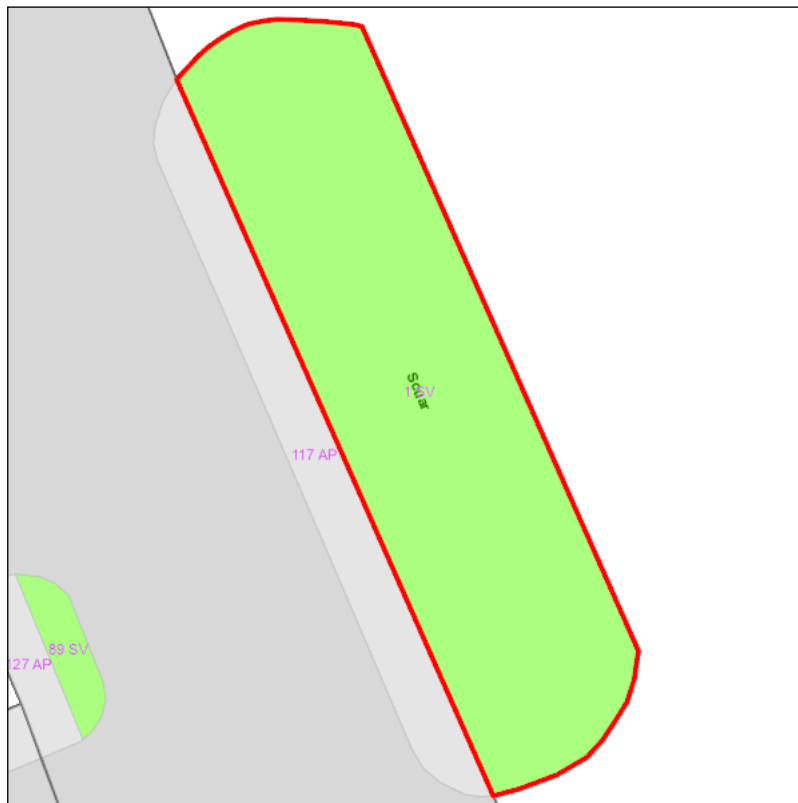
Judetul: Iasi  
Localitatea: Pascani  
SIRUTA: 95408  
Identificator imobil: 87

Nr. cadastral imobil:  
Nr. carte funciara:  
Suprafata imobil: 366 mp

Cod zona valorica:  
Cod zona protejata:  
Cod postal:

## FISA SPATIULUI VERDE

### 1. SCHITA AMPLASAMENTULUI TERENULUI SPATIU VERDE:



### 2. DENUMIRE OBIECTIV: Scur, Str. Garii, Mun. Pascani

### 3. DATE DESPRE TERENUL SPATIU VERDE:

Nr. crt.	Proprietar/ Detinator spatiu verde	Tip proprietate	Mod administrare	Categorie de folosinta	Reglementare urbanistica	Suprafata masurata [mp]		Total teren [mp]	Observatii
						Teren exclusiv	Teren indiviz.		
1	Mun. Pascani	L	A	SV		366	0	366	
Total teren								366	

### 4. CENTRALIZATOR SUPRAFETE:

Nr. crt.	Categorie de folosinta	Descriere	Suprafata [mp]	Procent [%]
1	SV	Spatiu verde	366	100
Total teren			366	100
din care zona verde (SV + AF + ZC + PD)			366	100

### 5. DATE PRIVIND CONSTRUCTIILE EXISTENTE PE TERENUL SPATIU VERDE:

Proprietar/ Detinator constructii	Tip proprietate	Mod de administrare	Nr. corp constructie	Cod grupa destinatie	Suprafata construita la sol [mp]	Observatii
Total suprafata ocupata din terenul spatiu verde					0	

6. ECHIPAREA EDILITARA A TERENULUI: n/a

7. DATE PRIVIND VEGETATIA EXISTENTA PE TERENUL SPATIU VERDE:

Nr. identif.	Specia	Diametru [cm]	Inaltime [m]	Coronament [m]	Varsta	Viabilitate	Ocrotit
6446	Tei pucios - (Tilia cordata)	30	8	4	Matur	Foarte buna	Nu
6448	Tei pucios - (Tilia cordata)	45	8	4	Batran	Foarte buna	Nu
6450	Tei pucios - (Tilia cordata)	45	8	4	Batran	Foarte buna	Nu
6452	Tei pucios - (Tilia cordata)	30	8	4	Matur	Foarte buna	Nu
6454	Tei pucios - (Tilia cordata)	30	8	4	Matur	Foarte buna	Nu
6456	Tei pucios - (Tilia cordata)	30	8	4	Matur	Foarte buna	Nu
6459	Tei pucios - (Tilia cordata)	28	8	4	Matur	Foarte buna	Nu
6461	Tei pucios - (Tilia cordata)	28	8	4	Matur	Foarte buna	Nu
6465	Tei pucios - (Tilia cordata)	28	8	4	Matur	Acceptabila	Nu
6468	Tei pucios - (Tilia cordata)	28	8	4	Matur	Acceptabila	Nu
6441	Tuie - (Thuja occidentalis)	4	2	1	Tanar	Foarte buna	Nu
6671	Tuie - (Thuja occidentalis)	4	2	1	Tanar	Foarte buna	Nu

- Arbori: 12 / Arbusti: 0
- Lungime gard viu: 0 m
- Suprafata gard viu: 0 mp

8. DOCUMENTE EMISE CU PRIVIRE LA TERENUL SPATIU VERDE SI CONSTRUCTIILE EXISTENTE:

Data realizarii: 19.01.2025

Data actualizarii:



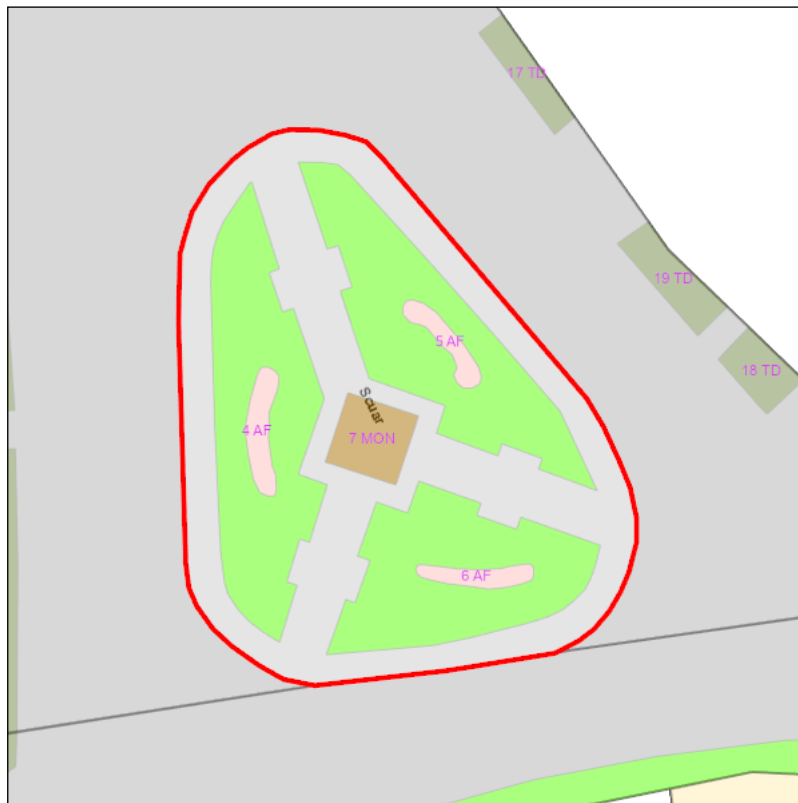
Judetul: Iasi  
 Localitatea: Pascani  
 SIRUTA: 95408  
 Identificator imobil: 88

Nr. cadastral imobil:  
 Nr. carte funciara: 65351  
 Suprafata imobil: 463 mp

Cod zona valorica:  
 Cod zona protejata:  
 Cod postal:

## FISA SPATIULUI VERDE

### 1. SCHITA AMPLASAMENTULUI TERENULUI SPATIU VERDE:



### 2. DENUMIRE OBIECTIV: Scur, Str. Emil Racovita, Sat Lunca

### 3. DATE DESPRE TERENUL SPATIU VERDE:

Nr. crt.	Proprietar/ Detinator spatiu verde	Tip proprietate	Mod administrare	Categorie de folosinta	Reglementare urbanistica	Suprafata masurata [mp]		Total teren [mp]	Observatii
						Teren exclusiv	Teren indiviz.		
1	Mun. Pascani	L	A	SV		65	0	65	
2	Mun. Pascani	L	A	SV		74	0	74	
3	Mun. Pascani	L	A	SV		77	0	77	
4	Mun. Pascani	L	A	AF		7	0	7	
5	Mun. Pascani	L	A	AF		5	0	5	
6	Mun. Pascani	L	A	AF		5	0	5	
7	Mun. Pascani	L	A	MON		13	0	13	
8	Mun. Pascani	L	A	AP		216	0	216	
Total teren								463	

### 4. CENTRALIZATOR SUPRAFETE:

Nr. crt.	Categorie de folosinta	Descriere	Suprafata [mp]	Procent [%]
1	AF	Amenajare floricola	17	3.62
2	AP	Acces pietonal	216	46.76
3	MON	Monumente	13	2.86
4	SV	Spatiu verde	216	46.75

Nr. crt.	Categorie de folosinta	Descriere	Suprafata [mp]	Procent [%]
Total teren			463	100
din care zona verde (SV + AF + ZC + PD)			233	50.38

#### 5. DATE PRIVIND CONSTRUCTIILE EXISTENTE PE TERENUL SPATIU VERDE:

Proprietar/ Detinator constructii	Tip proprietate	Mod de administrare	Nr. corp constructie	Cod grupa destinatie	Suprafata construita la sol [mp]	Observatii
Total suprafata ocupata din terenul spatiu verde					0	

#### 6. ECHIPAREA EDILITARA A TERENULUI: n/a

#### 7. DATE PRIVIND VEGETATIA EXISTENTA PE TERENUL SPATIU VERDE:

Nr. identif.	Specia	Diametru [cm]	Inaltime [m]	Coronament [m]	Varsta	Viabilitate	Ocrotit
7333	lenupar comun - (Juniperus communis)	2	2	1	---	Foarte buna	Nu
7334	lenupar comun - (Juniperus communis)	2	1	1	---	Foarte buna	Nu
7335	lenupar comun - (Juniperus communis)	2	1	1	---	Foarte buna	Nu
7336	lenupar comun - (Juniperus communis)	2	1	1	---	Foarte buna	Nu
7337	lenupar comun - (Juniperus communis)	2	2	1	---	Foarte buna	Nu
7338	lenupar comun - (Juniperus communis)	2	1	1	---	Foarte buna	Nu
7339	lenupar comun - (Juniperus communis)	2	1	1	---	Foarte buna	Nu
7340	lenupar comun - (Juniperus communis)	2	2	1	---	Foarte buna	Nu
10414	lenupar comun - (Juniperus communis)	2	1	1	---	Foarte buna	Nu
10015	Salcam - (Robinia pseudoacacia)	3	2	1	Tanar plantat	Foarte buna	Nu
10016	Salcam - (Robinia pseudoacacia)	3	2	1	Tanar plantat	Foarte buna	Nu
10017	Salcam - (Robinia pseudoacacia)	3	2	1	Tanar plantat	Foarte buna	Nu
10018	Salcam - (Robinia pseudoacacia)	3	2	1	Tanar plantat	Foarte buna	Nu
10020	Salcam - (Robinia pseudoacacia)	3	2	1	Tanar plantat	Foarte buna	Nu
10419	Salcam - (Robinia pseudoacacia)	3	2	1	Tanar plantat	Foarte buna	Nu
10422	Salcam - (Robinia pseudoacacia)	3	2	1	Tanar plantat	Foarte buna	Nu
10423	Salcam - (Robinia pseudoacacia)	3	2	1	Tanar plantat	Foarte buna	Nu
10426	Salcam - (Robinia pseudoacacia)	3	2	1	Tanar plantat	Foarte buna	Nu
10427	Salcam - (Robinia pseudoacacia)	3	2	1	Tanar plantat	Foarte buna	Nu
10429	Salcam - (Robinia pseudoacacia)	3	2	1	Tanar plantat	Foarte buna	Nu
10430	Salcam - (Robinia pseudoacacia)	3	2	1	Tanar plantat	Foarte buna	Nu

- Arbori: 12 / Arbusti: 9
- Lungime gard viu: 0 m
- Suprafata gard viu: 0 mp

#### 8. DOCUMENTE EMISE CU PRIVIRE LA TERENUL SPATIU VERDE SI CONSTRUCTIILE EXISTENTE:

Data realizarii: 19.01.2025

Data actualizarii:





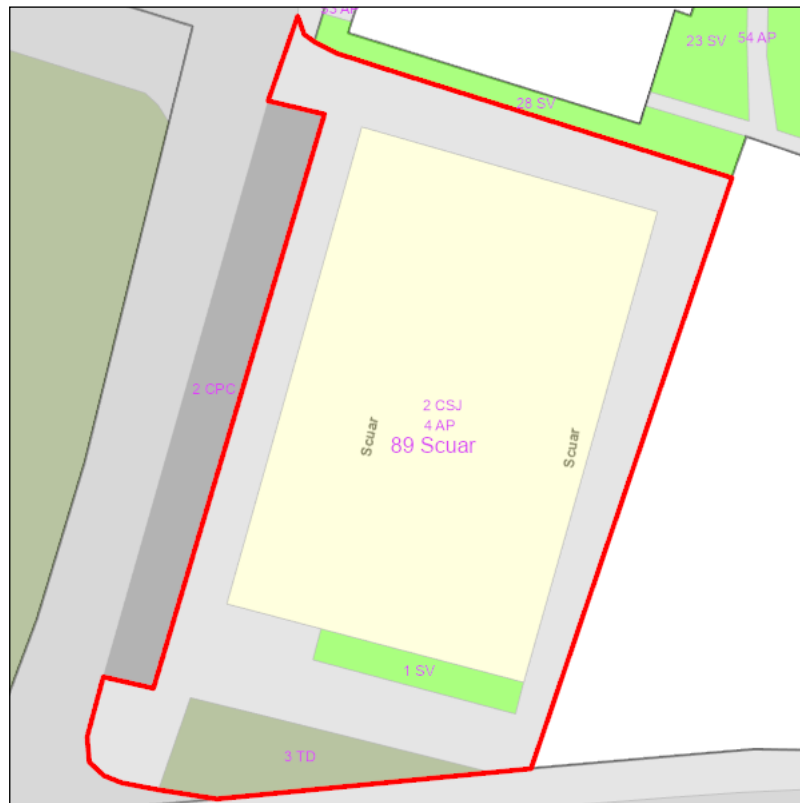
Judetul: Iasi  
Localitatea: Pascani  
SIRUTA: 95408  
Identificator imobil: 89

Nr. cadastral imobil:  
Nr. carte funciara:  
Suprafata imobil: 702 mp

Cod zona valorica:  
Cod zona protejata:  
Cod postal:

## FISA SPATIULUI VERDE

### 1. SCHITA AMPLASAMENTULUI TERENULUI SPATIU VERDE:



### 2. DENUMIRE OBIECTIV: Scur, Al. 1 Decembrie 1918, Mun. Pascani

### 3. DATE DESPRE TERENUL SPATIU VERDE:

Nr. crt.	Proprietar/ Detinator spatiu verde	Tip proprietate	Mod administrare	Categorie de folosinta	Reglementare urbanistica	Suprafata masurata [mp]		Total teren [mp]	Observatii
						Teren exclusiv	Teren indiviz.		
1	Mun. Pascani	L	A	SV		17	0	17	
2	Mun. Pascani	L	A	CSJ		371	0	371	
3	Mun. Pascani	L	A	TD		42	0	42	
4	Mun. Pascani	L	A	AP		272	0	272	
Total teren								702	

### 4. CENTRALIZATOR SUPRAFETE:

Nr. crt.	Categorie de folosinta	Descriere	Suprafata [mp]	Procent [%]
1	AP	Acces pietonal	272	38.72
2	CSJ	Loc de joaca amenajat	371	52.9
3	SV	Spatiu verde	17	2.39
4	TD	Terenuri degradate	42	5.99
Total teren			702	100
din care zona verde (SV + AF + ZC + PD)			17	2.39

### 5. DATE PRIVIND CONSTRUCTIILE EXISTENTE PE TERENUL SPATIU VERDE:

Proprietar/ Detinator constructii	Tip proprietate	Mod de administrare	Nr. corp constructie	Cod grupa destinatie	Suprafata construita la sol [mp]	Observatii
Total suprafata ocupata din terenul spatiu verde					0	

6. ECHIPAREA EDILITARA A TERENULUI: n/a

7. DATE PRIVIND VEGETATIA EXISTENTA PE TERENUL SPATIU VERDE:

Nr. identif.	Specia	Diametru [cm]	Inaltime [m]	Coronament [m]	Varsta	Viabilitate	Ocrotit
3633	Dud - (Morus alba)	30	7	3	Matur	Foarte buna	Nu
3631	Mojdrean - (Fraxinus ornus)	10	6	2	Tanar	Buna	Nu
4207	Mojdrean - (Fraxinus ornus)	12	6	2	Tanar	Foarte buna	Nu
3630	Salcam - (Robinia pseudoacacia)	8	4	1	Tanar plantat	Foarte buna	Nu
3632	Salcam - (Robinia pseudoacacia)	12	5	2	Tanar	Foarte buna	Nu
4204	Salcam - (Robinia pseudoacacia)	14	6	2	Tanar	Foarte buna	Nu

- Arbori: 6 / Arbusti: 0
- Lungime gard viu: 0 m
- Suprafata gard viu: 0 mp

8. DOCUMENTE EMISE CU PRIVIRE LA TERENUL SPATIU VERDE SI CONSTRUCTIILE EXISTENTE:

Data realizarii: 19.01.2025

Data actualizarii:



Judetul: Iasi  
 Localitatea: Pascani  
 SIRUTA: 95408  
 Identificator imobil: 90

Nr. cadastral imobil:  
 Nr. carte funciara:  
 Suprafata imobil: 624 mp

Cod zona valorica:  
 Cod zona protejata:  
 Cod postal:

## FISA SPATIULUI VERDE

### 1. SCHITA AMPLASAMENTULUI TERENULUI SPATIU VERDE:



### 2. DENUMIRE OBIECTIV: Scuar Str. Casa de Apa- Traian Vuia, Str. Casa de Apa, Mun. Pascani

### 3. DATE DESPRE TERENUL SPATIU VERDE:

Nr. crt.	Proprietar/ Detinator spatiu verde	Tip proprietate	Mod administrare	Categorie de folosinta	Reglementare urbanistica	Suprafata masurata [mp]		Total teren [mp]	Observatii
						Teren exclusiv	Teren indiviz.		
1	Mun. Pascani	L	A	SV		275	0	275	
2	Mun. Pascani	L	A	SV		90	0	90	
3	Mun. Pascani	L	A	SV		65	0	65	
4	Mun. Pascani	L	A	SV		63	0	63	
5	Mun. Pascani	L	A	CC		18	0	18	
6	Mun. Pascani	L	A	CC		20	0	20	
7	Mun. Pascani	L	A	MON		5	0	5	
8	Mun. Pascani	L	A	AP		78	0	78	
9	Mun. Pascani	L	A	AP		10	0	10	
Total teren								624	

### 4. CENTRALIZATOR SUPRAFETE:

Nr. crt.	Categorie de folosinta	Descriere	Suprafata [mp]	Procent [%]
1	AP	Acces pietonal	88	14.04
2	CC	Curti	38	6.06
3	MON	Monumente	5	0.81

Nr. crt.	Categorie de folosinta	Descriere	Suprafata [mp]	Procent [%]
4	SV	Spatiu verde	494	79.08
Total teren			624	100
din care zona verde (SV + AF + ZC + PD)			494	79.08

#### 5. DATE PRIVIND CONSTRUCTIILE EXISTENTE PE TERENUL SPATIU VERDE:

Proprietar/ Detinator constructii	Tip proprietate	Mod de administrare	Nr. corp constructie	Cod grupa destinatie	Suprafata construita la sol [mp]	Observatii
Total suprafata ocupata din terenul spatiu verde					0	

#### 6. ECHIPAREA EDILITARA A TERENULUI: n/a

#### 7. DATE PRIVIND VEGETATIA EXISTENTA PE TERENUL SPATIU VERDE:

Nr. identif.	Specia	Diametru [cm]	Inaltime [m]	Coronament [m]	Varsta	Viabilitate	Ocrotit
4496	Catalpa - (Catalpa bignonioides)	5	2	1	Tanar plantat	Foarte buna	Nu
4497	Catalpa - (Catalpa bignonioides)	5	2	1	Tanar plantat	Foarte buna	Nu
4499	Catalpa - (Catalpa bignonioides)	5	2	1	Tanar plantat	Foarte buna	Nu
4501	Catalpa - (Catalpa bignonioides)	5	2	1	Tanar plantat	Foarte buna	Nu
4502	Catalpa - (Catalpa bignonioides)	5	2	1	Tanar plantat	Foarte buna	Nu
4503	Catalpa - (Catalpa bignonioides)	5	2	1	Tanar plantat	Foarte buna	Nu
4504	Catalpa - (Catalpa bignonioides)	5	2	1	Tanar plantat	Foarte buna	Nu
4887	Catalpa - (Catalpa bignonioides)	5	2	1	Tanar plantat	Foarte buna	Nu
4494	Chiparos de Arizona - (Cupressus Arizonica)	5	2	1	---	Foarte buna	Nu
4495	Chiparos de Arizona - (Cupressus Arizonica)	5	2	1	---	Foarte buna	Nu
4498	Ienupar comun - (Juniperus communis)	3	1	1	---	Foarte buna	Nu
4505	Ienupar comun - (Juniperus communis)	3	1	1	---	Foarte buna	Nu
4506	Ienupar comun - (Juniperus communis)	3	1	1	---	Foarte buna	Nu
4507	Ienupar comun - (Juniperus communis)	3	1	1	---	Foarte buna	Nu
4886	Ienupar comun - (Juniperus communis)	3	1	1	---	Foarte buna	Nu
4500	Molid argintiu - (Picea Pungens)	5	2	1	Tanar plantat	Foarte buna	Nu
4888	Molid argintiu - (Picea Pungens)	5	2	1	Tanar plantat	Foarte buna	Nu

- Arbori: 10 / Arbusti: 7
- Lungime gard viu: 0 m
- Suprafata gard viu: 0 mp

#### 8. DOCUMENTE EMISE CU PRIVIRE LA TERENUL SPATIU VERDE SI CONSTRUCTIILE EXISTENTE:

Data realizarii: 19.01.2025

Data actualizarii:



Judetul: Iasi  
 Localitatea: Pascani  
 SIRUTA: 95408  
 Identificator imobil: 91

Nr. cadastral imobil:  
 Nr. carte funciara:  
 Suprafata imobil: 615 mp

Cod zona valorica:  
 Cod zona protejata:  
 Cod postal:

## FISA SPATIULUI VERDE

### 1. SCHITA AMPLASAMENTULUI TERENULUI SPATIU VERDE:



### 2. DENUMIRE OBIECTIV: Scur Str. Vasile Alcsandri, Str. Vasile Alecsandri, Mun. Pascani

### 3. DATE DESPRE TERENUL SPATIU VERDE:

Nr. crt.	Proprietar/ Detinator spatiu verde	Tip proprietate	Mod administrare	Categorie de folosinta	Reglementare urbanistica	Suprafata masurata [mp]		Total teren [mp]	Observatii
						Teren exclusiv	Teren indiviz.		
1	Mun. Pascani	L	A	SV		203	0	203	
2	Mun. Pascani	L	A	SV		153	0	153	
3	Mun. Pascani	L	A	SV		27	0	27	
4	Mun. Pascani	L	A	SV		28	0	28	
5	Mun. Pascani	L	A	AP		205	0	205	
Total teren								615	

### 4. CENTRALIZATOR SUPRAFETE:

Nr. crt.	Categorie de folosinta	Descriere	Suprafata [mp]	Procent [%]
1	AP	Acces pietonal	205	33.26
2	SV	Spatiu verde	411	66.74
Total teren			615	100
din care zona verde (SV + AF + ZC + PD)			411	66.74

### 5. DATE PRIVIND CONSTRUCTIILE EXISTENTE PE TERENUL SPATIU VERDE:

Proprietar/ Detinator constructii	Tip proprietate	Mod de administrare	Nr. corp constructie	Cod grupa destinatie	Suprafata construita la sol [mp]	Observatii
Total suprafata ocupata din terenul spatiu verde					0	

6. ECHIPAREA EDILITARA A TERENULUI: n/a

7. DATE PRIVIND VEGETATIA EXISTENTA PE TERENUL SPATIU VERDE:

Nr. identif.	Specia	Diametru [cm]	Inaltime [m]	Coronament [m]	Varsta	Viabilitate	Ocrotit
6953	Artar american - (Acer negundo)	28	8	5	Matur	Foarte buna	Nu
6955	Cires - (Prunus avium)	20	6	2	Matur	Foarte buna	Nu
6964	Cires - (Prunus avium)	12	4	2	Tanar	Buna	Nu
6966	Cires - (Prunus avium)	10	5	2	Tanar	Foarte buna	Nu
6957	Dud - (Morus alba)	40	9	5	Batran	Foarte buna	Nu
6956	Mojdrean - (Fraxinus ornus)	30	9	5	Matur	Foarte buna	Nu
6968	Mojdrean - (Fraxinus ornus)	28	9	5	Matur	Foarte buna	Nu
6972	Mojdrean - (Fraxinus ornus)	20	7	2	Matur	Foarte buna	Nu
6978	Mojdrean - (Fraxinus ornus)	26	8	3	Matur	Foarte buna	Nu
6975	Nuc comun - (Juglans regia)	5	2	1	Tanar plantat	Foarte buna	Nu
6977	Nuc comun - (Juglans regia)	5	2	1	Tanar plantat	Foarte buna	Nu
6961	Salcam - (Robinia pseudoacacia)	5	4	1	Tanar plantat	Foarte buna	Nu
6963	Salcam - (Robinia pseudoacacia)	6	4	1	Tanar plantat	Foarte buna	Nu
6959	Tei pucios - (Tilia cordata)	14	5	2	Tanar	Foarte buna	Nu

- Arbori: 14 / Arbusti: 0
- Lungime gard viu: 0 m
- Suprafata gard viu: 0 mp

8. DOCUMENTE EMISE CU PRIVIRE LA TERENUL SPATIU VERDE SI CONSTRUCTIILE EXISTENTE:

Data realizarii: 19.01.2025

Data actualizarii:



Judetul: Iasi  
 Localitatea: Pascani  
 SIRUTA: 95408  
 Identificator imobil: 92

Nr. cadastral imobil:  
 Nr. carte funciara:  
 Suprafata imobil: 355 mp

Cod zona valorica:  
 Cod zona protejata:  
 Cod postal:

## FISA SPATIULUI VERDE

### 1. SCHITA AMPLASAMENTULUI TERENULUI SPATIU VERDE:



### 2. DENUMIRE OBIECTIV: Scuar Str. Zimbrului - Ceferistilor, Str. Zimbrului, Mun. Pascani

### 3. DATE DESPRE TERENUL SPATIU VERDE:

Nr. crt.	Proprietar/ Detinator spatiu verde	Tip proprietate	Mod administrare	Categorie de folosinta	Reglementare urbanistica	Suprafata masurata [mp]		Total teren [mp]	Observatii
						Teren exclusiv	Teren indiviz.		
1	Mun. Pascani	L	A	SV		188	0	188	
2	Mun. Pascani	L	A	SV		55	0	55	
3	Mun. Pascani	L	A	SV		66	0	66	
4	Mun. Pascani	L	A	CO		17	0	17	
5	Mun. Pascani	L	A	AP		29	0	29	
Total teren								355	

### 4. CENTRALIZATOR SUPRAFETE:

Nr. crt.	Categorie de folosinta	Descriere	Suprafata [mp]	Procent [%]
1	AP	Acces pietonal	29	8.2
2	CO	Constructii	17	4.84
3	SV	Spatiu verde	308	86.96
Total teren			355	100
din care zona verde (SV + AF + ZC + PD)			308	86.96

### 5. DATE PRIVIND CONSTRUCTIILE EXISTENTE PE TERENUL SPATIU VERDE:

Proprietar/ Detinator constructii	Tip proprietate	Mod de administrare	Nr. corp constructie	Cod grupa destinatie	Suprafata construita la sol [mp]	Observatii
Mun. Pascani	L	A	C1	CAS	17	
Total suprafata ocupata din terenul spatiu verde					17	

6. ECHIPAREA EDILITARA A TERENULUI: n/a

7. DATE PRIVIND VEGETATIA EXISTENTA PE TERENUL SPATIU VERDE:

Nr. identif.	Specia	Diametru [cm]	Inaltime [m]	Coronament [m]	Varsta	Viabilitate	Ocrotit
1127	Nuc comun - (Juglans regia)	18	5	3	Tanar	Foarte buna	Nu

- Arbori: 1 / Arbusti: 0
- Lungime gard viu: 0 m
- Suprafata gard viu: 0 mp

8. DOCUMENTE EMISE CU PRIVIRE LA TERENUL SPATIU VERDE SI CONSTRUCTIILE EXISTENTE:

Data realizarii: 19.01.2025

Data actualizarii:





Judetul: Iasi  
 Localitatea: Pascani  
 SIRUTA: 95408  
 Identificator imobil: 93

Nr. cadastral imobil:  
 Nr. carte funciara: 64885  
 Suprafata imobil: 22955 mp

Cod zona valorica:  
 Cod zona protejata:  
 Cod postal:

## FISA SPATIULUI VERDE

### 1. SCHITA AMPLASAMENTULUI TERENULUI SPATIU VERDE:



### 2. DENUMIRE OBIECTIV: Sere Primaria Pascani, Str. Crinilor, Nr. 92, Mun. Pascani

### 3. DATE DESPRE TERENUL SPATIU VERDE:

Nr. crt.	Proprietar/ Detinator spatiu verde	Tip proprietate	Mod administrare	Categorie de folosinta	Reglementare urbanistica	Suprafata masurata [mp]		Total teren [mp]	Observatii
						Teren exclusiv	Teren indiviz.		
1	Mun. Pascani	L	A	SV		3021	0	3021	
2	Mun. Pascani	L	A	SV		2500	0	2500	
3	Mun. Pascani	L	A	SV		418	0	418	
4	Mun. Pascani	L	A	SV		535	0	535	
5	Mun. Pascani	L	A	SV		2165	0	2165	
6	Mun. Pascani	L	A	SV		2521	0	2521	
7	Mun. Pascani	L	A	CO		175	0	175	
8	Mun. Pascani	L	A	CC		107	0	107	
9	Mun. Pascani	L	A	DR		724	0	724	
10	Mun. Pascani	L	A	TD		9733	0	9733	
11	Mun. Pascani	L	A	TD		1057	0	1057	
Total teren								22955	

### 4. CENTRALIZATOR SUPRAFETE:

Nr. crt.	Categorie de folosinta	Descriere	Suprafata [mp]	Procent [%]
1	CC	Curti	107	0.47

Nr. crt.	Categorie de folosinta	Descriere	Suprafata [mp]	Procent [%]
2	CO	Constructii	175	0.76
3	DR	Drumuri	724	3.15
4	SV	Spatiu verde	11159	48.61
5	TD	Terenuri degradate	10790	47
Total teren			22955	100
din care zona verde (SV + AF + ZC + PD)			11159	48.61

#### 5. DATE PRIVIND CONSTRUCTIILE EXISTENTE PE TERENUL SPATIU VERDE:

Proprietar/ Detinator constructii	Tip proprietate	Mod de administrare	Nr. corp constructie	Cod grupa destinatie	Suprafata construita la sol [mp]	Observatii
Mun. Pascani	L	A	C1	CAS	175	
Total suprafata ocupata din terenul spatiu verde					175	

#### 6. ECHIPAREA EDILITARA A TERENULUI: n/a

#### 7. DATE PRIVIND VEGETATIA EXISTENTA PE TERENUL SPATIU VERDE:

Nr. identif.	Specia	Diametru [cm]	Inaltime [m]	Coronament [m]	Varsta	Viabilitate	Ocrotit
1787	Castan salbatic - (Aesculus hippocastanum)	50	12	4	Batran	Foarte buna	Nu
2462	Castan salbatic - (Aesculus hippocastanum)	35	9	4	Matur	Foarte buna	Nu
2478	Castan salbatic - (Aesculus hippocastanum)	60	10	4	Batran	Foarte buna	Nu
2495	Castan salbatic - (Aesculus hippocastanum)	50	10	4	Batran	Foarte buna	Nu
2498	Castan salbatic - (Aesculus hippocastanum)	40	10	4	Matur	Foarte buna	Nu
2534	Cires - (Prunus avium)	22	7	4	Matur	Foarte buna	Nu
2536	Cires - (Prunus avium)	30	7	4	Matur	Foarte buna	Nu
2554	Mar - (Malus Domestica, Sylvestris)	30	6	4	Batran	Foarte buna	Nu
2560	Mar - (Malus Domestica, Sylvestris)	30	6	4	Batran	Foarte buna	Nu
2532	Molid comun - (Picea Abies)	14	8	2	Tanar	Foarte buna	Nu
1778	Nuc comun - (Juglans regia)	35	10	5	Matur	Foarte buna	Nu
1780	Nuc comun - (Juglans regia)	40	9	5	Matur	Foarte buna	Nu
1797	Nuc comun - (Juglans regia)	16	6	3	Tanar	Foarte buna	Nu
1798	Nuc comun - (Juglans regia)	16	6	3	Tanar	Foarte buna	Nu
2447	Nuc comun - (Juglans regia)	65	10	6	Batran	Foarte buna	Nu
2449	Nuc comun - (Juglans regia)	35	9	5	Matur	Foarte buna	Nu
2500	Nuc comun - (Juglans regia)	30	9	5	Matur	Foarte buna	Nu
2597	Nuc comun - (Juglans regia)	18	6	3	Tanar	Foarte buna	Nu
1784	Pin silvestru [2S] - (Pinus sylvestris)	50	10	4	Batran	Foarte buna	Nu
2513	Prun - (Prunus domestica)	35	8	5	Batran	Foarte buna	Nu
2460	Tei pucios - (Tilia cordata)	30	9	4	Matur	Foarte buna	Nu
2521	Tei pucios - (Tilia cordata)	18	8	3	Tanar	Foarte buna	Nu

- Arbori: 22 / Arbusti: 0
- Lungime gard viu: 73 m
- Suprafata gard viu: 257,07 mp

#### 8. DOCUMENTE EMISE CU PRIVIRE LA TERENUL SPATIU VERDE SI CONSTRUCTIILE EXISTENTE:

Data realizarii: 19.01.2025

Data actualizarii:



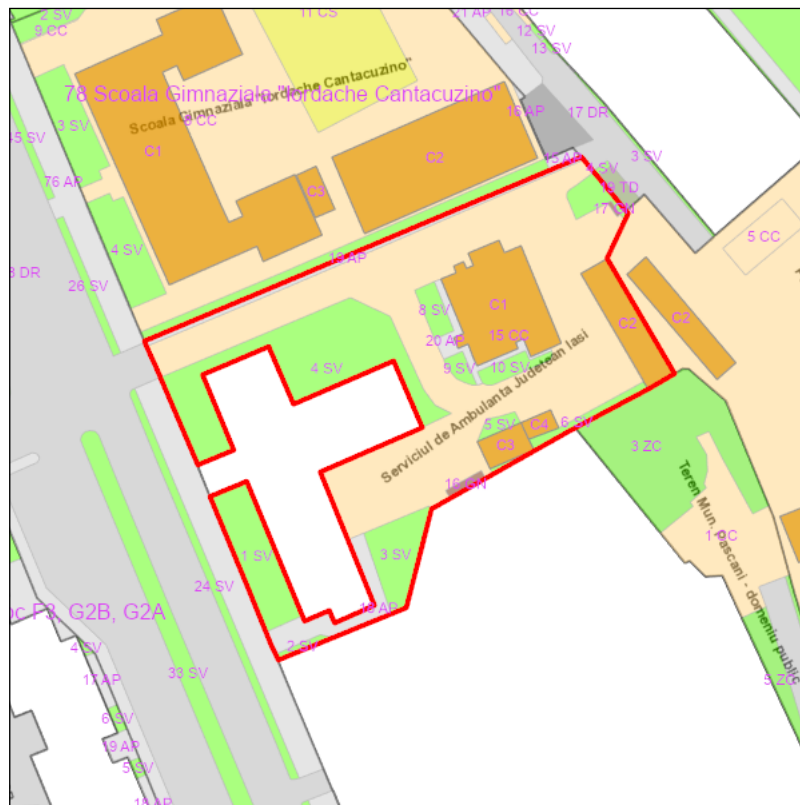
Judetul: Iasi  
 Localitatea: Pascani  
 SIRUTA: 95408  
 Identificator imobil: 94

Nr. cadastral imobil:  
 Nr. carte funciara: 63641, 63640, 63183,  
 63184  
 Suprafata imobil: 4183 mp

Cod zona valorica:  
 Cod zona protejata:  
 Cod postal:

## FISA SPATIULUI VERDE

### 1. SCHITA AMPLASAMENTULUI TERENULUI SPATIU VERDE:



2. DENUMIRE OBIECTIV: Serviciul de Ambulanta Judetean Iasi, Str. Stefan cel Mare si Sfânt, Nr. 21, 21A, Mun. Pascani

### 3. DATE DESPRE TERENUL SPATIU VERDE:

Nr. crt.	Proprietar/ Detinator spatiu verde	Tip proprietate	Mod administrare	Categorie de folosinta	Reglementare urbanistica	Suprafata masurata [mp]		Total teren [mp]	Observatii
						Teren exclusiv	Teren indiviz.		
1	Mun. Pascani	L	A	SV		228	0	228	
2	Mun. Pascani	L	A	SV		15	0	15	
3	Mun. Pascani	L	A	SV		152	0	152	
4	Mun. Pascani	L	A	SV		592	0	592	
5	Mun. Pascani	L	A	SV		23	0	23	
6	Mun. Pascani	L	A	SV		51	0	51	
7	Mun. Pascani	L	A	SV		54	0	54	
8	Mun. Pascani	L	A	SV		45	0	45	
9	Mun. Pascani	L	A	SV		23	0	23	
10	Mun. Pascani	L	A	SV		45	0	45	
11	Mun. Pascani	L	A	CO		360	0	360	
12	Mun. Pascani	L	A	CO		57	0	57	
13	Mun. Pascani	L	A	CO		24	0	24	
14	Mun. Pascani	L	A	CO		159	0	159	
15	Mun. Pascani	L	A	CC		2050	0	2050	
16	Mun. Pascani	L	A	GN		15	0	15	
17	Mun. Pascani	L	A	GN		3	0	3	

Nr. crt.	Proprietar/ Detinator spatiu verde	Tip proprietate	Mod administrare	Categorie de folosinta	Reglementare urbanistica	Suprafata masurata [mp]		Total teren [mp]	Observatii
						Teren exclusiv	Teren indiviz.		
18	Mun. Pascani	L	A	AP		134	0	134	
19	Mun. Pascani	L	A	AP		93	0	93	
20	Mun. Pascani	L	A	AP		61	0	61	
Total teren								4183	

#### 4. CENTRALIZATOR SUPRAFETE:

Nr. crt.	Categorie de folosinta	Descriere	Suprafata [mp]	Procent [%]
1	AP	Acces pietonal	287	6.87
2	CC	Curti	2050	49.01
3	CO	Constructii	600	14.34
4	GN	Platforme depozitare gunoi menajer	17	0.41
5	SV	Spatiu verde	1229	29.37
Total teren			4183	100
din care zona verde (SV + AF + ZC + PD)			1229	29.37

#### 5. DATE PRIVIND CONSTRUCTIILE EXISTENTE PE TERENUL SPATIU VERDE:

Proprietar/ Detinator constructii	Tip proprietate	Mod de administrare	Nr. corp constructie	Cod grupa destinatie	Suprafata construita la sol [mp]	Observatii
Mun. Pascani	L	A	C1	CAS	360	
Mun. Pascani	L	A	C2	CA	159	
Mun. Pascani	L	A	C3	CA	57	
Mun. Pascani	L	A	C4	CA	24	
Total suprafata ocupata din terenul spatiu verde					600	

#### 6. ECHIPAREA EDILITARA A TERENULUI: n/a

#### 7. DATE PRIVIND VEGETATIA EXISTENTA PE TERENUL SPATIU VERDE:

Nr. identif.	Specia	Diametru [cm]	Inaltime [m]	Coronament [m]	Varsta	Viabilitate	Ocrotit
2383	Artar american - (Acer negundo)	26	8	3	Matur	Buna	Nu
2365	Brad - (Abies alba)	5	3	1	Tanar plantat	Foarte buna	Nu
2370	Brad - (Abies alba)	5	4	1	Tanar plantat	Foarte buna	Nu
1733	Cais - (Prunus armeniaca)	12	6	3	Matur	Foarte buna	Nu
2035	Cais - (Prunus armeniaca)	10	4	2	Matur	Foarte buna	Nu
2037	Cais - (Prunus armeniaca)	10	4	2	Matur	Foarte buna	Nu
2362	Catalpa - (Catalpa bignonioides)	16	5	3	Matur	Foarte buna	Nu
2371	Cires - (Prunus avium)	14	6	2	Matur	Foarte buna	Nu
2376	Cires - (Prunus avium)	5	3	1	Tanar plantat	Foarte buna	Nu
2375	Corcodus - (Prunus cerasifera)	20	5	3	Matur	Buna	Nu
2384	Frasin comun - (Fraxinus excelsior)	40	12	5	Matur	Buna	Nu
2385	Frasin comun - (Fraxinus excelsior)	35	12	5	Matur	Buna	Nu
2387	Frasin comun - (Fraxinus excelsior)	30	12	4	Matur	Buna	Nu
2388	Frasin comun - (Fraxinus excelsior)	26	12	4	Matur	Buna	Nu
2392	Frasin comun - (Fraxinus excelsior)	35	8	4	Matur	Buna	Nu
2368	Magnolie - (Magnolia sp)	6	3	1	Tanar	Foarte buna	Nu
2373	Molid comun - (Picea Abies)	30	14	3	Matur	Foarte buna	Nu
2386	Molid comun - (Picea Abies)	24	13	3	Matur	Buna	Nu
2394	Molid comun - (Picea Abies)	30	13	4	Matur	Foarte buna	Nu
2357	Nuc comun - (Juglans regia)	24	9	4	Matur	Foarte buna	Nu
2358	Nuc comun - (Juglans regia)	26	9	6	Matur	Foarte buna	Nu
2359	Nuc comun - (Juglans regia)	24	9	4	Matur	Foarte buna	Nu
2363	Nuc comun - (Juglans regia)	24	8	5	Matur	Foarte buna	Nu
2366	Otetar rosu - (Rhus typhina)	5	2	1	Tanar	Foarte buna	Nu
2360	Pin negru [2L] - (Pinus Nigra)	26	9	3	Matur	Foarte buna	Nu

Nr. identif.	Specia	Diametru [cm]	Inaltime [m]	Coronament [m]	Varsta	Viabilitate	Ocrotit
2395	Pin negru [2L] - (Pinus Nigra)	22	8	3	Matur	Buna	Nu
2353	Plop negru - (Populus nigra)	35	12	2	Matur	Buna	Nu
2354	Plop negru - (Populus nigra)	20	10	1	Matur	Foarte buna	Nu
2355	Plop negru - (Populus nigra)	24	10	2	Matur	Buna	Nu
2356	Plop negru - (Populus nigra)	26	12	2	Matur	Buna	Nu
2033	Prun - (Prunus domestica)	8	4	2	Tanar	Foarte buna	Nu
2361	Prun - (Prunus domestica)	5	3	1	Tanar	Foarte buna	Nu
2372	Salcam - (Robinia pseudoacacia)	26	11	3	Matur	Foarte buna	Nu
2389	Tei pucios - (Tilia cordata)	28	10	4	Matur	Buna	Nu

- Arbori: 34 / Arbusti: 0
- Lungime gard viu: 0 m
- Suprafata gard viu: 0 mp

8. DOCUMENTE EMISE CU PRIVIRE LA TERENUL SPATIU VERDE SI CONSTRUCTIILE EXISTENTE:

Data realizarii: 19.01.2025

Data actualizarii:



Judetul: Iasi  
 Localitatea: Pascani  
 SIRUTA: 95408  
 Identificator imobil: 95

Nr. cadastral imobil:  
 Nr. carte funciara: 64888  
 Suprafata imobil: 3608 mp

Cod zona valorica:  
 Cod zona protejata:  
 Cod postal:

## FISA SPATIULUI VERDE

### 1. SCHITA AMPLASAMENTULUI TERENULUI SPATIU VERDE:



2. DENUMIRE OBIECTIV: Serviciul Public de Evidenta a Persoanelor, Str. Stefan cel Mare, Nr. 7, Mun. Pascani

### 3. DATE DESPRE TERENUL SPATIU VERDE:

Nr. crt.	Proprietar/ Detinator spatiu verde	Tip proprietate	Mod administrare	Categorie de folosinta	Reglementare urbanistica	Suprafata masurata [mp]		Total teren [mp]	Observatii
						Teren exclusiv	Teren indiviz.		
1	Mun. Pascani	L	A	SV		37	0	37	
2	Mun. Pascani	L	A	SV		430	0	430	
3	Mun. Pascani	L	A	SV		431	0	431	
4	Mun. Pascani	L	A	SV		25	0	25	
5	Mun. Pascani	L	A	SV		431	0	431	
6	Mun. Pascani	L	A	SV		16	0	16	
7	Mun. Pascani	L	A	CO		283	0	283	
8	Mun. Pascani	L	A	CO		652	0	652	
9	Mun. Pascani	L	A	CO		102	0	102	
10	Mun. Pascani	L	A	CC		794	0	794	
11	Mun. Pascani	L	A	AP		274	0	274	
12	Mun. Pascani	L	A	AP		47	0	47	
13	Mun. Pascani	L	A	AP		87	0	87	
14	Mun. Pascani	L	A	AP		1	0	1	
Total teren								3608	

### 4. CENTRALIZATOR SUPRAFETE:

Nr. crt.	Categorie de folosinta	Descriere	Suprafata [mp]	Procent [%]
1	AP	Acces pietonal	409	11.34
2	CC	Curti	794	21.99
3	CO	Constructii	1036	28.71
4	SV	Spatiu verde	1370	37.96
Total teren			3608	100
din care zona verde (SV + AF + ZC + PD)			1370	37.96

#### 5. DATE PRIVIND CONSTRUCTIILE EXISTENTE PE TERENUL SPATIU VERDE:

Proprietar/ Detinator constructii	Tip proprietate	Mod de administrare	Nr. corp constructie	Cod grupa destinatie	Suprafata construita la sol [mp]	Observatii
Mun. Pascani	L	A	C1	CAS	652	
Mun. Pascani	L	A	C2	CIE	283	
Mun. Pascani	L	A	C3	CA	102	
Total suprafata ocupata din terenul spatiu verde					1036	

#### 6. ECHIPAREA EDILITARA A TERENULUI: n/a

#### 7. DATE PRIVIND VEGETATIA EXISTENTA PE TERENUL SPATIU VERDE:

Nr. identif.	Specia	Diametru [cm]	Inaltime [m]	Coronament [m]	Varsta	Viabilitate	Ocrotit
4824	Biota - (Thuja orientalis)	26	6	3	Batran	Buna	Nu
4816	Cires japonez - (Prunus serulata)	3	3	1	Tanar plantat	Foarte buna	Nu
4819	Cires japonez - (Prunus serulata)	3	3	1	Tanar plantat	Foarte buna	Nu
4821	Cires japonez - (Prunus serulata)	3	3	1	Tanar plantat	Foarte buna	Nu
4803	Ienupar comun - (Juniperus communis)	3	2	1	---	Foarte buna	Nu
4805	Ienupar comun - (Juniperus communis)	3	2	1	---	Foarte buna	Nu
4807	Ienupar comun - (Juniperus communis)	3	2	1	---	Foarte buna	Nu
4808	Ienupar comun - (Juniperus communis)	3	2	1	---	Foarte buna	Nu
4827	Liliac - (Syringa vulgaris)	6	3	1	---	Foarte buna	Nu
165	Molid argintiu - (Picea Pungens)	22	10	3	Matur	Foarte buna	Nu
170	Molid comun - (Picea Abies)	40	17	4	Matur	Buna	Nu
4522	Molid comun - (Picea Abies)	35	16	4	Matur	Buna	Nu
4526	Molid comun - (Picea Abies)	45	16	4	Batran	Buna	Nu
4528	Molid comun - (Picea Abies)	26	15	3	Matur	Buna	Nu
4552	Molid comun - (Picea Abies)	30	17	3	Matur	Buna	Nu
4555	Molid comun - (Picea Abies)	40	18	5	Matur	Foarte buna	Nu
4556	Molid comun - (Picea Abies)	30	17	4	Matur	Buna	Nu
4523	Pin silvestru [2S] - (Pinus sylvestris)	35	15	5	Matur	Buna	Nu
4531	Pin silvestru [2S] - (Pinus sylvestris)	35	15	4	Matur	Buna	Nu
4535	Pin silvestru [2S] - (Pinus sylvestris)	35	15	4	Matur	Buna	Nu
4538	Pin silvestru [2S] - (Pinus sylvestris)	30	14	4	Matur	Buna	Nu
4554	Pin silvestru [2S] - (Pinus sylvestris)	28	12	4	Matur	Foarte buna	Nu
4893	Pin silvestru [2S] - (Pinus sylvestris)	16	6	2	Tanar	Buna	Nu
169	Pin strob [5] - (Pinus strobus)	40	11	5	Matur	Buna	Nu
4833	Salcam japonez - (Sophora japonica)	16	9	3	Tanar	Foarte buna	Nu
166	Tuie - (Thuja occidentalis)	45	9	2	Batran	Buna	Nu
167	Tuie - (Thuja occidentalis)	28	8	2	Batran	Buna	Nu
168	Tuie - (Thuja occidentalis)	14	6	1	Matur	Buna	Nu
4839	Tuie - (Thuja occidentalis)	18	8	1	Matur	Buna	Nu
4840	Tuie - (Thuja occidentalis)	18	8	1	Matur	Buna	Nu

- Arbori: 25 / Arbusti: 5
- Lungime gard viu: 0 m
- Suprafata gard viu: 0 mp

#### 8. DOCUMENTE EMISE CU PRIVIRE LA TERENUL SPATIU VERDE SI CONSTRUCTIILE EXISTENTE:



Data realizarii: 19.01.2025

Data actualizarii:



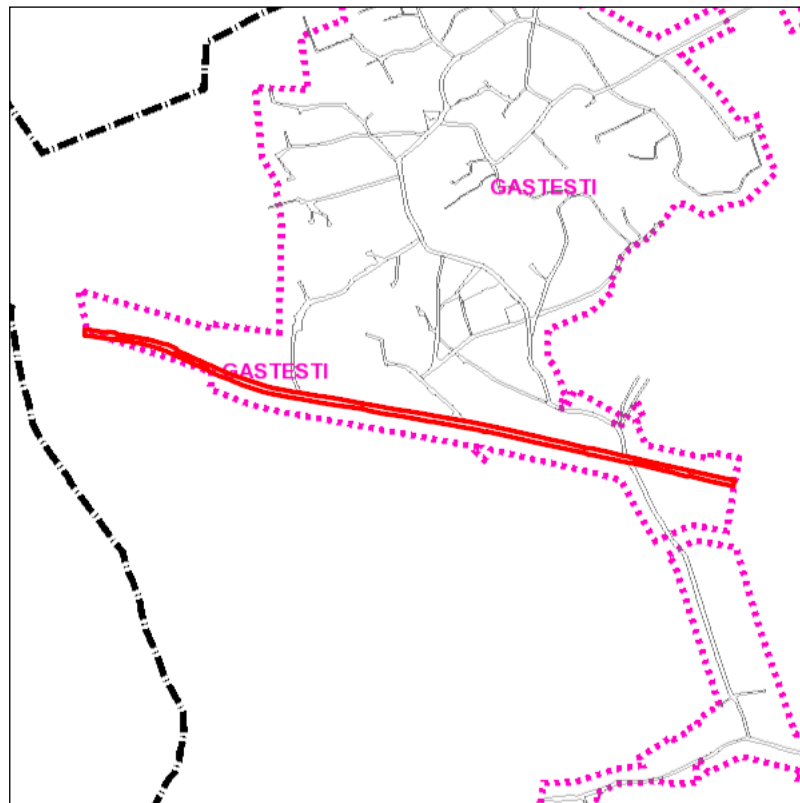
Judetul: Iasi  
Localitatea: Pascani  
SIRUTA: 95408  
Identificator imobil: 96

Nr. cadastral imobil:  
Nr. carte funciara: 65422  
Suprafata imobil: 40012 mp

Cod zona valorica:  
Cod zona protejata:  
Cod postal:

## FISA SPATIULUI VERDE

### 1. SCHITA AMPLASAMENTULUI TERENULUI SPATIU VERDE:



### 2. DENUMIRE OBIECTIV: Soseaua Neamtului, Sat Gastesti

### 3. DATE DESPRE TERENUL SPATIU VERDE:

Nr. crt.	Proprietar/ Detinator spatiu verde	Tip proprietate	Mod administrare	Categorie de folosinta	Reglementare urbanistica	Suprafata masurata [mp]		Total teren [mp]	Observatii
						Teren exclusiv	Teren indiviz.		
1	Mun. Pascani	L	A	SV		264	0	264	
2	Mun. Pascani	L	A	SV		22	0	22	
3	Mun. Pascani	L	A	SV		57	0	57	
4	Mun. Pascani	L	A	SV		11	0	11	
5	Mun. Pascani	L	A	SV		51	0	51	
6	Mun. Pascani	L	A	SV		162	0	162	
7	Mun. Pascani	L	A	SV		144	0	144	
8	Mun. Pascani	L	A	SV		491	0	491	
9	Mun. Pascani	L	A	SV		65	0	65	
10	Mun. Pascani	L	A	SV		128	0	128	
11	Mun. Pascani	L	A	SV		27	0	27	
12	Mun. Pascani	L	A	SV		18	0	18	
13	Mun. Pascani	L	A	SV		35	0	35	
14	Mun. Pascani	L	A	SV		112	0	112	
15	Mun. Pascani	L	A	SV		38	0	38	
16	Mun. Pascani	L	A	SV		110	0	110	
17	Mun. Pascani	L	A	SV		37	0	37	
18	Mun. Pascani	L	A	SV		280	0	280	
19	Mun. Pascani	L	A	SV		175	0	175	

Nr. crt.	Proprietar/ Detinator spatiu verde	Tip proprietate	Mod administrare	Categorie de folosinta	Reglementare urbanistica	Suprafata masurata [mp]		Total teren [mp]	Observatii
						Teren exclusiv	Teren indiviz.		
20	Mun. Pascani	L	A	SV		45	0	45	
21	Mun. Pascani	L	A	SV		140	0	140	
22	Mun. Pascani	L	A	SV		31	0	31	
23	Mun. Pascani	L	A	SV		31	0	31	
24	Mun. Pascani	L	A	SV		37	0	37	
25	Mun. Pascani	L	A	SV		25	0	25	
26	Mun. Pascani	L	A	SV		23	0	23	
27	Mun. Pascani	L	A	SV		42	0	42	
28	Mun. Pascani	L	A	SV		714	0	714	
29	Mun. Pascani	L	A	SV		307	0	307	
30	Mun. Pascani	L	A	SV		36	0	36	
31	Mun. Pascani	L	A	SV		63	0	63	
32	Mun. Pascani	L	A	SV		159	0	159	
33	Mun. Pascani	L	A	SV		4	0	4	
34	Mun. Pascani	L	A	SV		18	0	18	
35	Mun. Pascani	L	A	SV		38	0	38	
36	Mun. Pascani	L	A	SV		35	0	35	
37	Mun. Pascani	L	A	SV		55	0	55	
38	Mun. Pascani	L	A	SV		151	0	151	
39	Mun. Pascani	L	A	SV		81	0	81	
40	Mun. Pascani	L	A	SV		160	0	160	
41	Mun. Pascani	L	A	SV		28	0	28	
42	Mun. Pascani	L	A	SV		133	0	133	
43	Mun. Pascani	L	A	SV		41	0	41	
44	Mun. Pascani	L	A	SV		82	0	82	
45	Mun. Pascani	L	A	SV		84	0	84	
46	Mun. Pascani	L	A	SV		83	0	83	
47	Mun. Pascani	L	A	SV		503	0	503	
48	Mun. Pascani	L	A	SV		239	0	239	
49	Mun. Pascani	L	A	SV		52	0	52	
50	Mun. Pascani	L	A	SV		79	0	79	
51	Mun. Pascani	L	A	SV		150	0	150	
52	Mun. Pascani	L	A	SV		134	0	134	
53	Mun. Pascani	L	A	SV		229	0	229	
54	Mun. Pascani	L	A	SV		62	0	62	
55	Mun. Pascani	L	A	SV		169	0	169	
56	Mun. Pascani	L	A	SV		106	0	106	
57	Mun. Pascani	L	A	SV		52	0	52	
58	Mun. Pascani	L	A	SV		65	0	65	
59	Mun. Pascani	L	A	SV		67	0	67	
60	Mun. Pascani	L	A	SV		308	0	308	
61	Mun. Pascani	L	A	SV		25	0	25	
62	Mun. Pascani	L	A	SV		148	0	148	
63	Mun. Pascani	L	A	SV		65	0	65	
64	Mun. Pascani	L	A	SV		736	0	736	
65	Mun. Pascani	L	A	SV		134	0	134	
66	Mun. Pascani	L	A	SV		71	0	71	
67	Mun. Pascani	L	A	SV		320	0	320	
68	Mun. Pascani	L	A	SV		7	0	7	
69	Mun. Pascani	L	A	SV		27	0	27	
70	Mun. Pascani	L	A	SV		12	0	12	
71	Mun. Pascani	L	A	SV		61	0	61	
72	Mun. Pascani	L	A	SV		27	0	27	
73	Mun. Pascani	L	A	SV		70	0	70	
74	Mun. Pascani	L	A	SV		18	0	18	
75	Mun. Pascani	L	A	SV		40	0	40	
76	Mun. Pascani	L	A	SV		25	0	25	
77	Mun. Pascani	L	A	SV		44	0	44	
78	Mun. Pascani	L	A	SV		220	0	220	
79	Mun. Pascani	L	A	SV		318	0	318	
80	Mun. Pascani	L	A	SV		22	0	22	

Nr. crt.	Proprietar/ Detinator spatiu verde	Tip proprietate	Mod administrare	Categorie de folosinta	Reglementare urbanistica	Suprafata masurata [mp]		Total teren [mp]	Observatii
						Teren exclusiv	Teren indiviz.		
81	Mun. Pascani	L	A	SV		118	0	118	
82	Mun. Pascani	L	A	SV		153	0	153	
83	Mun. Pascani	L	A	SV		82	0	82	
84	Mun. Pascani	L	A	SV		191	0	191	
85	Mun. Pascani	L	A	CC		16	0	16	
86	Mun. Pascani	L	A	CC		8	0	8	
87	Mun. Pascani	L	A	CC		8	0	8	
88	Mun. Pascani	L	A	DR		21618	0	21618	
89	Mun. Pascani	L	A	TD		106	0	106	
90	Mun. Pascani	L	A	TD		680	0	680	
91	Mun. Pascani	L	A	TD		22	0	22	
92	Mun. Pascani	L	A	TD		58	0	58	
93	Mun. Pascani	L	A	TD		23	0	23	
94	Mun. Pascani	L	A	TD		30	0	30	
95	Mun. Pascani	L	A	TD		39	0	39	
96	Mun. Pascani	L	A	TD		80	0	80	
97	Mun. Pascani	L	A	TD		102	0	102	
98	Mun. Pascani	L	A	TD		46	0	46	
99	Mun. Pascani	L	A	TD		60	0	60	
100	Mun. Pascani	L	A	TD		10	0	10	
101	Mun. Pascani	L	A	TD		278	0	278	
102	Mun. Pascani	L	A	TD		277	0	277	
103	Mun. Pascani	L	A	TD		103	0	103	
104	Mun. Pascani	L	A	HC		105	0	105	
105	Mun. Pascani	L	A	HC		35	0	35	
106	Mun. Pascani	L	A	HC		78	0	78	
107	Mun. Pascani	L	A	HC		27	0	27	
108	Mun. Pascani	L	A	HC		27	0	27	
109	Mun. Pascani	L	A	HC		29	0	29	
110	Mun. Pascani	L	A	HC		245	0	245	
111	Mun. Pascani	L	A	HC		13	0	13	
112	Mun. Pascani	L	A	HC		16	0	16	
113	Mun. Pascani	L	A	HC		21	0	21	
114	Mun. Pascani	L	A	HC		18	0	18	
115	Mun. Pascani	L	A	HC		49	0	49	
116	Mun. Pascani	L	A	HC		13	0	13	
117	Mun. Pascani	L	A	HC		20	0	20	
118	Mun. Pascani	L	A	HC		324	0	324	
119	Mun. Pascani	L	A	HC		119	0	119	
120	Mun. Pascani	L	A	HC		28	0	28	
121	Mun. Pascani	L	A	HC		36	0	36	
122	Mun. Pascani	L	A	HC		95	0	95	
123	Mun. Pascani	L	A	HC		15	0	15	
124	Mun. Pascani	L	A	HC		29	0	29	
125	Mun. Pascani	L	A	HC		28	0	28	
126	Mun. Pascani	L	A	HC		46	0	46	
127	Mun. Pascani	L	A	HC		113	0	113	
128	Mun. Pascani	L	A	HC		54	0	54	
129	Mun. Pascani	L	A	HC		92	0	92	
130	Mun. Pascani	L	A	HC		17	0	17	
131	Mun. Pascani	L	A	HC		77	0	77	
132	Mun. Pascani	L	A	HC		59	0	59	
133	Mun. Pascani	L	A	HC		22	0	22	
134	Mun. Pascani	L	A	HC		56	0	56	
135	Mun. Pascani	L	A	HC		48	0	48	
136	Mun. Pascani	L	A	HC		50	0	50	
137	Mun. Pascani	L	A	HC		101	0	101	
138	Mun. Pascani	L	A	HC		15	0	15	
139	Mun. Pascani	L	A	HC		31	0	31	
140	Mun. Pascani	L	A	HC		22	0	22	
141	Mun. Pascani	L	A	HC		263	0	263	

Nr. crt.	Proprietar/ Detinator spatiu verde	Tip proprietate	Mod administrare	Categorie de folosinta	Reglementare urbanistica	Suprafata masurata [mp]		Total teren [mp]	Observatii
						Teren exclusiv	Teren indiviz.		
142	Mun. Pascani	L	A	HC		101	0	101	
143	Mun. Pascani	L	A	HC		45	0	45	
144	Mun. Pascani	L	A	HC		126	0	126	
145	Mun. Pascani	L	A	HC		28	0	28	
146	Mun. Pascani	L	A	HC		79	0	79	
147	Mun. Pascani	L	A	HC		46	0	46	
148	Mun. Pascani	L	A	HC		23	0	23	
149	Mun. Pascani	L	A	HC		30	0	30	
150	Mun. Pascani	L	A	HC		30	0	30	
151	Mun. Pascani	L	A	HC		131	0	131	
152	Mun. Pascani	L	A	HC		10	0	10	
153	Mun. Pascani	L	A	HC		59	0	59	
154	Mun. Pascani	L	A	HC		27	0	27	
155	Mun. Pascani	L	A	HC		259	0	259	
156	Mun. Pascani	L	A	HC		60	0	60	
157	Mun. Pascani	L	A	HC		47	0	47	
158	Mun. Pascani	L	A	HC		142	0	142	
159	Mun. Pascani	L	A	HC		28	0	28	
160	Mun. Pascani	L	A	HC		76	0	76	
161	Mun. Pascani	L	A	HC		24	0	24	
162	Mun. Pascani	L	A	HC		23	0	23	
163	Mun. Pascani	L	A	HC		83	0	83	
164	Mun. Pascani	L	A	HC		19	0	19	
165	Mun. Pascani	L	A	HC		12	0	12	
166	Mun. Pascani	L	A	HC		27	0	27	
167	Mun. Pascani	L	A	HC		37	0	37	
168	Mun. Pascani	L	A	HC		78	0	78	
169	Mun. Pascani	L	A	HC		160	0	160	
170	Mun. Pascani	L	A	HC		167	0	167	
171	Mun. Pascani	L	A	HC		3	0	3	
172	Mun. Pascani	L	A	HC		14	0	14	
173	Mun. Pascani	L	A	HC		7	0	7	
174	Mun. Pascani	L	A	HC		35	0	35	
175	Mun. Pascani	L	A	HC		13	0	13	
176	Mun. Pascani	L	A	HC		32	0	32	
177	Mun. Pascani	L	A	HC		8	0	8	
178	Mun. Pascani	L	A	HC		7	0	7	
179	Mun. Pascani	L	A	HC		11	0	11	
180	Mun. Pascani	L	A	HC		4	0	4	
181	Mun. Pascani	L	A	HC		14	0	14	
182	Mun. Pascani	L	A	HC		50	0	50	
183	Mun. Pascani	L	A	HC		96	0	96	
184	Mun. Pascani	L	A	HC		8	0	8	
185	Mun. Pascani	L	A	HC		57	0	57	
186	Mun. Pascani	L	A	HC		61	0	61	
187	Mun. Pascani	L	A	HC		23	0	23	
188	Mun. Pascani	L	A	HC		630	0	630	
189	Mun. Pascani	L	A	HC		216	0	216	
190	Mun. Pascani	L	A	HC		86	0	86	
191	Mun. Pascani	L	A	HC		22	0	22	
192	Mun. Pascani	L	A	HC		26	0	26	
193	Mun. Pascani	L	A	HC		155	0	155	
194	Mun. Pascani	L	A	HC		112	0	112	
195	Mun. Pascani	L	A	HC		7	0	7	
196	Mun. Pascani	L	A	HC		42	0	42	
197	Mun. Pascani	L	A	HC		20	0	20	
198	Mun. Pascani	L	A	HC		46	0	46	
199	Mun. Pascani	L	A	HC		95	0	95	
200	Mun. Pascani	L	A	AP		92	0	92	
201	Mun. Pascani	L	A	AP		19	0	19	
Total teren								40012	

#### 4. CENTRALIZATOR SUPRAFETE:

Nr. crt.	Categorie de folosinta	Descriere	Suprafata [mp]	Procent [%]
1	AP	Acces pietonal	111	0.28
2	CC	Curti	32	0.08
3	DR	Drumuri	21618	54.03
4	HC	Santuri, canale	6315	15.78
5	SV	Spatiu verde	10022	25.05
6	TD	Terenuri degradate	1914	4.78
Total teren			40012	100
din care zona verde (SV + AF + ZC + PD)			10022	25.05

#### 5. DATE PRIVIND CONSTRUCTIILE EXISTENTE PE TERENUL SPATIU VERDE:

Proprietar/ Detinator constructii	Tip proprietate	Mod de administrare	Nr. corp constructie	Cod grupa destinatie	Suprafata construita la sol [mp]	Observatii
Total suprafata ocupata din terenul spatiu verde					0	

#### 6. ECHIPAREA EDILITARA A TERENULUI: n/a

#### 7. DATE PRIVIND VEGETATIA EXISTENTA PE TERENUL SPATIU VERDE:

Nr. identif.	Specia	Diametru [cm]	Inaltime [m]	Coronament [m]	Varsta	Viabilitate	Ocrotit
7229	Castan salbatic - (Aesculus hippocastanum)	45	12	5	Batran	Foarte buna	Nu
7232	Castan salbatic - (Aesculus hippocastanum)	22	9	2	Matur	Acceptabila	Nu
7233	Cires - (Prunus avium)	30	8	4	Matur	Foarte buna	Nu
8862	Dud - (Morus alba)	40	9	4	Batran	Foarte buna	Nu
8863	Dud - (Morus alba)	35	9	4	Batran	Foarte buna	Nu
8861	Nuc comun - (Juglans regia)	28	9	5	Matur	Foarte buna	Nu
9444	Nuc comun - (Juglans regia)	65	12	6	Batran	Acceptabila	Nu
9455	Prun - (Prunus domestica)	12	3	2	Matur	Acceptabila	Nu
9456	Prun - (Prunus domestica)	12	3	2	Matur	Acceptabila	Nu
9458	Prun - (Prunus domestica)	12	3	2	Matur	Acceptabila	Nu
9459	Prun - (Prunus domestica)	12	3	2	Matur	Acceptabila	Nu
9478	Prun - (Prunus domestica)	18	7	3	Matur	Foarte buna	Nu
7225	Tei pucios - (Tilia cordata)	22	8	3	Matur	Buna	Nu
7226	Tei pucios - (Tilia cordata)	20	8	3	Matur	Buna	Nu
7227	Tei pucios - (Tilia cordata)	45	10	3	Batran	Acceptabila	Nu
7228	Tei pucios - (Tilia cordata)	50	12	5	Batran	Foarte buna	Nu
7230	Tei pucios - (Tilia cordata)	45	12	5	Batran	Foarte buna	Nu
7231	Tei pucios - (Tilia cordata)	18	8	3	Tanar	Foarte buna	Nu
9443	Tei pucios - (Tilia cordata)	60	12	6	Batran	Foarte buna	Nu
9446	Tei pucios - (Tilia cordata)	55	12	6	Batran	Foarte buna	Nu
9467	Ulm - (Ulmus minor)	28	8	2	Matur	Acceptabila	Nu

- Arbori: 21 / Arbusti: 0
- Lungime gard viu: 0 m
- Suprafata gard viu: 0 mp

#### 8. DOCUMENTE EMISE CU PRIVIRE LA TERENUL SPATIU VERDE SI CONSTRUCTIILE EXISTENTE:

Data realizarii: 19.01.2025

Data actualizarii:



Judetul: Iasi  
 Localitatea: Pascani  
 SIRUTA: 95408  
 Identificator imobil: 97

Nr. cadastral imobil:  
 Nr. carte funciara: 66777  
 Suprafata imobil: 1083 mp

Cod zona valorica:  
 Cod zona protejata:  
 Cod postal:

## FISA SPATIULUI VERDE

### 1. SCHITA AMPLASAMENTULUI TERENULUI SPATIU VERDE:



### 2. DENUMIRE OBIECTIV: Spatiu bloc A1, Str. Mihail Kogalniceanu, Nr. 29, Mun. Pascani

### 3. DATE DESPRE TERENUL SPATIU VERDE:

Nr. crt.	Proprietar/ Detinator spatiu verde	Tip proprietate	Mod administrare	Categorie de folosinta	Reglementare urbanistica	Suprafata masurata [mp]		Total teren [mp]	Observatii
						Teren exclusiv	Teren indiviz.		
1	Mun. Pascani	L	A	SV		393	0	393	
2	Mun. Pascani	L	A	SV		11	0	11	
3	Mun. Pascani	L	A	SV		196	0	196	
4	Mun. Pascani	L	A	SV		14	0	14	
5	Mun. Pascani	L	A	SV		107	0	107	
6	Mun. Pascani	L	A	SV		122	0	122	
7	Mun. Pascani	L	A	SV		30	0	30	
8	Mun. Pascani	L	A	CO		15	0	15	
9	Mun. Pascani	L	A	CO		30	0	30	
10	Mun. Pascani	L	A	TD		25	0	25	
11	Mun. Pascani	L	A	AP		70	0	70	
12	Mun. Pascani	L	A	AP		32	0	32	
13	Mun. Pascani	L	A	AP		32	0	32	
14	Mun. Pascani	L	A	AP		5	0	5	
Total teren								1083	

### 4. CENTRALIZATOR SUPRAFETE:



Nr. crt.	Categorie de folosinta	Descriere	Suprafata [mp]	Procent [%]
1	AP	Acces pietonal	140	12.9
2	CO	Constructii	44	4.11
3	SV	Spatiu verde	874	80.66
4	TD	Terenuri degradate	25	2.34
Total teren			1083	100
din care zona verde (SV + AF + ZC + PD)			874	80.66

#### 5. DATE PRIVIND CONSTRUCTIILE EXISTENTE PE TERENUL SPATIU VERDE:

Proprietar/ Detinator constructii	Tip proprietate	Mod de administrare	Nr. corp constructie	Cod grupa destinatie	Suprafata construita la sol [mp]	Observatii
Mun. Pascani	L	A	C3	CAS	30	
Mun. Pascani	L	A	C5	CAS	15	
Total suprafata ocupata din terenul spatiu verde					44	

#### 6. ECHIPAREA EDILITARA A TERENULUI: n/a

#### 7. DATE PRIVIND VEGETATIA EXISTENTA PE TERENUL SPATIU VERDE:

Nr. identif.	Specia	Diametru [cm]	Inaltime [m]	Coronament [m]	Varsta	Viabilitate	Ocrotit
6031	Castan salbatic - (Aesculus hippocastanum)	20	12	1	Matur	Buna	Nu
6012	Liliac - (Syringa vulgaris)	10	3	1	---	Foarte buna	Nu
6015	Liliac - (Syringa vulgaris)	8	4	1	---	Foarte buna	Nu
6028	Pin silvestru [2S] - (Pinus sylvestris)	40	17	5	Matur	Foarte buna	Nu
5051	Pin strob [5] - (Pinus strobus)	35	16	3	Matur	Buna	Nu
5054	Pin strob [5] - (Pinus strobus)	24	16	3	Matur	Foarte buna	Nu
6036	Pin strob [5] - (Pinus strobus)	28	16	3	Matur	Buna	Nu
6038	Pin strob [5] - (Pinus strobus)	30	17	3	Matur	Buna	Nu
6050	Pin strob [5] - (Pinus strobus)	45	17	4	Batran	Buna	Nu
6051	Pin strob [5] - (Pinus strobus)	28	16	3	Matur	Buna	Nu
6054	Pin strob [5] - (Pinus strobus)	40	17	3	Matur	Buna	Nu
6056	Pin strob [5] - (Pinus strobus)	30	15	3	Matur	Buna	Nu
5902	Tei pucios - (Tilia cordata)	24	9	3	Matur	Foarte buna	Nu
5905	Tei pucios - (Tilia cordata)	30	13	4	Matur	Buna	Nu
5907	Tei pucios - (Tilia cordata)	35	11	4	Matur	Buna	Nu
6016	Tei pucios - (Tilia cordata)	28	9	3	Matur	Buna	Nu
6044	Tei pucios - (Tilia cordata)	24	14	3	Matur	Acceptabila	Nu

- Arbori: 15 / Arbusti: 2
- Lungime gard viu: 26 m
- Suprafata gard viu: 65,32 mp

#### 8. DOCUMENTE EMISE CU PRIVIRE LA TERENUL SPATIU VERDE SI CONSTRUCTIILE EXISTENTE:

Data realizarii: 19.01.2025

Data actualizarii:



Judetul: Iasi  
 Localitatea: Pascani  
 SIRUTA: 95408  
 Identificator imobil: 98

Nr. cadastral imobil:  
 Nr. carte funciara:  
 Suprafata imobil: 2586 mp

Cod zona valorica:  
 Cod zona protejata:  
 Cod postal:

## FISA SPATIULUI VERDE

### 1. SCHITA AMPLASAMENTULUI TERENULUI SPATIU VERDE:



2. DENUMIRE OBIECTIV: Spatiu bloc A1, B3, Str. 22 Decembrie, Nr. 26,24, Mun. Pascani

### 3. DATE DESPRE TERENUL SPATIU VERDE:

Nr. crt.	Proprietar/ Detinator spatiu verde	Tip proprietate	Mod administrare	Categorie de folosinta	Reglementare urbanistica	Suprafata masurata [mp]		Total teren [mp]	Observatii
						Teren exclusiv	Teren indiviz.		
1	Mun. Pascani	L	A	SV		27	0	27	
2	Mun. Pascani	L	A	SV		3	0	3	
3	Mun. Pascani	L	A	SV		127	0	127	
4	Mun. Pascani	L	A	SV		55	0	55	
5	Mun. Pascani	L	A	SV		71	0	71	
6	Mun. Pascani	L	A	SV		29	0	29	
7	Mun. Pascani	L	A	SV		38	0	38	
8	Mun. Pascani	L	A	SV		44	0	44	
9	Mun. Pascani	L	A	SV		81	0	81	
10	Mun. Pascani	L	A	SV		19	0	19	
11	Mun. Pascani	L	A	SV		281	0	281	
12	Mun. Pascani	L	A	SV		45	0	45	
13	Mun. Pascani	L	A	CO		31	0	31	
14	Mun. Pascani	L	A	DR		821	0	821	
15	Mun. Pascani	L	A	DR		377	0	377	
16	Mun. Pascani	L	A	DR		29	0	29	
17	Mun. Pascani	L	A	CPC		144	0	144	
18	Mun. Pascani	L	A	TD		72	0	72	
19	Mun. Pascani	L	A	AP		143	0	143	

Nr. crt.	Proprietar/ Detinator spatiu verde	Tip proprietate	Mod administrare	Categorie de folosinta	Reglementare urbanistica	Suprafata masurata [mp]		Total teren [mp]	Observatii
						Teren exclusiv	Teren indiviz.		
20	Mun. Pascani	L	A	AP		12	0	12	
21	Mun. Pascani	L	A	AP		19	0	19	
22	Mun. Pascani	L	A	AP		9	0	9	
23	Mun. Pascani	L	A	AP		12	0	12	
24	Mun. Pascani	L	A	AP		53	0	53	
25	Mun. Pascani	L	A	AP		44	0	44	
Total teren								2586	

#### 4. CENTRALIZATOR SUPRAFETE:

Nr. crt.	Categorie de folosinta	Descriere	Suprafata [mp]	Procent [%]
1	AP	Acces pietonal	292	11.27
2	CO	Constructii	31	1.19
3	CPC	Parcare amenajata	144	5.58
4	DR	Drumuri	1228	47.48
5	SV	Spatiu verde	820	31.72
6	TD	Terenuri degradate	72	2.77
Total teren			2586	100
din care zona verde (SV + AF + ZC + PD)			820	31.72

#### 5. DATE PRIVIND CONSTRUCTIILE EXISTENTE PE TERENUL SPATIU VERDE:

Proprietar/ Detinator constructii	Tip proprietate	Mod de administrare	Nr. corp constructie	Cod grupa destinatie	Suprafata construita la sol [mp]	Observatii
Mun. Pascani	L	A	C1	CIE	31	
Total suprafata ocupata din terenul spatiu verde					31	

#### 6. ECHIPAREA EDILITARA A TERENULUI: n/a

#### 7. DATE PRIVIND VEGETATIA EXISTENTA PE TERENUL SPATIU VERDE:

Nr. identif.	Specia	Diametru [cm]	Inaltime [m]	Coronament [m]	Varsta	Viabilitate	Ocotrit
2439	Artar american - (Acer negundo)	30	8	3	Matur	Foarte buna	Nu
2432	Cais - (Prunus armeniaca)	28	7	3	Batran	Buna	Nu
2434	Cais - (Prunus armeniaca)	22	4	2	Batran	Buna	Nu
2450	Cais - (Prunus armeniaca)	10	3	1	Matur	Foarte buna	Nu
2469	Cais - (Prunus armeniaca)	28	5	2	Batran	Acceptabila	Nu
2475	Cais - (Prunus armeniaca)	12	5	2	Matur	Foarte buna	Nu
1802	Cenuser, fals otetar - (Ailanthus altissima)	10	7	2	Tanar	Foarte buna	Nu
2630	Cenuser, fals otetar - (Ailanthus altissima)	26	8	4	Matur	Foarte buna	Nu
2472	Cires - (Prunus avium)	50	8	3	Batran	Buna	Nu
2480	Cires - (Prunus avium)	45	10	4	Batran	Foarte buna	Nu
2636	Cires - (Prunus avium)	28	9	4	Matur	Foarte buna	Nu
2767	Corcodus - (Prunus cerasifera)	24	4	2	Batran	Foarte buna	Nu
2451	Molid comun - (Picea Abies)	8	3	1	Tanar plantat	Foarte buna	Nu
2461	Molid comun - (Picea Abies)	7	2	1	Tanar plantat	Foarte buna	Nu
2463	Molid comun - (Picea Abies)	9	3	1	Tanar	Foarte buna	Nu
2792	Nuc comun - (Juglans regia)	18	7	3	Tanar	Foarte buna	Nu
2436	Otetar rosu - (Rhus typhina)	5	1	1	Tanar	Buna	Nu
2788	Prun - (Prunus domestica)	8	2	1	Tanar	Foarte buna	Nu
2627	Salcam - (Robinia pseudoacacia)	12	8	3	Tanar	Foarte buna	Nu
2765	Tei cu frunza mare - (Tilia platyphyllos)	28	8	3	Matur	Foarte buna	Nu
2769	Tei cu frunza mare - (Tilia platyphyllos)	35	8	3	Matur	Buna	Nu
1783	Tei pucios - (Tilia cordata)	26	8	3	Matur	Foarte buna	Nu
1824	Tei pucios - (Tilia cordata)	40	10	4	Matur	Foarte buna	Nu
2483	Tei pucios - (Tilia cordata)	40	8	3	Matur	Foarte buna	Nu

Nr. identif.	Specia	Diametru [cm]	Inaltime [m]	Coronament [m]	Varsta	Viabilitate	Ocrotit
2620	Tei pucios - (Tilia cordata)	28	8	3	Matur	Foarte buna	Nu
2628	Tei pucios - (Tilia cordata)	10	4	1	Tanar	Foarte buna	Nu
2631	Tei pucios - (Tilia cordata)	8	3	1	Tanar plantat	Foarte buna	Nu
2673	Tei pucios - (Tilia cordata)	10	6	2	Tanar	Buna	Nu
2698	Tei pucios - (Tilia cordata)	12	6	1	Tanar	Buna	Nu
2705	Tei pucios - (Tilia cordata)	8	3	1	Tanar plantat	Foarte buna	Nu
2762	Tei pucios - (Tilia cordata)	28	8	2	Matur	Buna	Nu
2766	Tei pucios - (Tilia cordata)	30	8	3	Matur	Foarte buna	Nu
2445	Tuie - (Thuja occidentalis)	3	1	1	Tanar plantat	Foarte buna	Nu
2455	Tuie - (Thuja occidentalis)	9	3	1	Matur	Foarte buna	Nu
2457	Tuie - (Thuja occidentalis)	8	3	1	Tanar	Foarte buna	Nu
2458	Tuie - (Thuja occidentalis)	9	3	1	Matur	Foarte buna	Nu
2459	Tuie - (Thuja occidentalis)	8	2	1	Tanar	Foarte buna	Nu
1779	Visin - (Prunus cerasus)	10	3	1	Tanar	Foarte buna	Nu
2471	Visin - (Prunus cerasus)	7	2	1	Tanar	Foarte buna	Nu
2760	Visin - (Prunus cerasus)	9	2	1	Tanar	Foarte buna	Nu

- Arbori: 40 / Arbusti: 0
- Lungime gard viu: 0 m
- Suprafata gard viu: 0 mp

8. DOCUMENTE EMISE CU PRIVIRE LA TERENUL SPATIU VERDE SI CONSTRUCTIILE EXISTENTE:

Data realizarii: 19.01.2025

Data actualizarii:



Judetul: Iasi  
 Localitatea: Pascani  
 SIRUTA: 95408  
 Identificator imobil: 99

Nr. cadastral imobil:  
 Nr. carte funciara: 66777  
 Suprafata imobil: 4431 mp

Cod zona valorica:  
 Cod zona protejata:  
 Cod postal:

## FISA SPATIULUI VERDE

### 1. SCHITA AMPLASAMENTULUI TERENULUI SPATIU VERDE:



### 2. DENUMIRE OBIECTIV: Spatiu bloc A2, Str. Eugen Stamate, Nr. 2, Mun. Pascani

### 3. DATE DESPRE TERENUL SPATIU VERDE:

Nr. crt.	Proprietar/ Detinator spatiu verde	Tip proprietate	Mod administrare	Categorie de folosinta	Reglementare urbanistica	Suprafata masurata [mp]		Total teren [mp]	Observatii
						Teren exclusiv	Teren indiviz.		
1	Mun. Pascani	L	A	SV		244	0	244	
2	Mun. Pascani	L	A	SV		65	0	65	
3	Mun. Pascani	L	A	SV		43	0	43	
4	Mun. Pascani	L	A	SV		33	0	33	
5	Mun. Pascani	L	A	SV		15	0	15	
6	Mun. Pascani	L	A	SV		59	0	59	
7	Mun. Pascani	L	A	SV		77	0	77	
8	Mun. Pascani	L	A	SV		90	0	90	
9	Mun. Pascani	L	A	SV		414	0	414	
10	Mun. Pascani	L	A	SV		134	0	134	
11	Mun. Pascani	L	A	SV		52	0	52	
12	Mun. Pascani	L	A	SV		56	0	56	
13	Mun. Pascani	L	A	SV		78	0	78	
14	Mun. Pascani	L	A	SV		58	0	58	
15	Mun. Pascani	L	A	CO		631	0	631	
16	Mun. Pascani	L	A	CO		13	0	13	
17	Mun. Pascani	L	A	CO		211	0	211	
18	Mun. Pascani	L	A	CO		23	0	23	
19	Mun. Pascani	L	A	DR		501	0	501	

Nr. crt.	Proprietar/ Detinator spatiu verde	Tip proprietate	Mod administrare	Categorie de folosinta	Reglementare urbanistica	Suprafata masurata [mp]		Total teren [mp]	Observatii
						Teren exclusiv	Teren indiviz.		
20	Mun. Pascani	L	A	CSJ		529	0	529	
21	Mun. Pascani	L	A	TD		497	0	497	
22	Mun. Pascani	L	A	AP		185	0	185	
23	Mun. Pascani	L	A	AP		420	0	420	
24	Mun. Pascani	L	A	AP		3	0	3	
Total teren								4431	

#### 4. CENTRALIZATOR SUPRAFETE:

Nr. crt.	Categorie de folosinta	Descriere	Suprafata [mp]	Procent [%]
1	AP	Acces pietonal	608	13.72
2	CO	Constructii	878	19.81
3	CSJ	Loc de joaca amenajat	529	11.95
4	DR	Drumuri	501	11.31
5	SV	Spatiu verde	1418	32
6	TD	Terenuri degradate	497	11.21
Total teren			4431	100
din care zona verde (SV + AF + ZC + PD)			1418	32

#### 5. DATE PRIVIND CONSTRUCTIILE EXISTENTE PE TERENUL SPATIU VERDE:

Proprietar/ Detinator constructii	Tip proprietate	Mod de administrare	Nr. corp constructie	Cod grupa destinatie	Suprafata construita la sol [mp]	Observatii
Mun. Pascani	L	A	C1	CIE	631	
Mun. Pascani	L	A	C2	CA	211	
Mun. Pascani	L	A	C4	CA	23	
Mun. Pascani	L	A	C6	CIE	13	
Total suprafata ocupata din terenul spatiu verde					878	

#### 6. ECHIPAREA EDILITARA A TERENULUI: n/a

#### 7. DATE PRIVIND VEGETATIA EXISTENTA PE TERENUL SPATIU VERDE:

Nr. identif.	Specia	Diametru [cm]	Inaltime [m]	Coronament [m]	Varsta	Viabilitate	Ocrotit
6128	Artar (paltin de camp) - (Acer platanoides)	22	8	3	Matur	Foarte buna	Nu
6133	Artar (paltin de camp) - (Acer platanoides)	18	6	1	Matur	Buna	Nu
5067	Cais - (Prunus armeniaca)	16	6	2	Matur	Foarte buna	Nu
6159	Cais - (Prunus armeniaca)	12	5	2	Matur	Foarte buna	Nu
6134	Carpen - (Carpinus Betulus)	14	4	1	Matur	Foarte buna	Nu
5000	Castan salbatic - (Aesculus hippocastanum)	20	7	2	Matur	Foarte buna	Nu
5709	Castan salbatic - (Aesculus hippocastanum)	30	9	3	Matur	Buna	Nu
5714	Castan salbatic - (Aesculus hippocastanum)	35	11	3	Matur	Buna	Nu
5715	Castan salbatic - (Aesculus hippocastanum)	35	12	4	Matur	Buna	Nu
5722	Castan salbatic - (Aesculus hippocastanum)	35	11	3	Matur	Buna	Nu
5724	Castan salbatic - (Aesculus hippocastanum)	35	12	4	Matur	Buna	Nu
5726	Castan salbatic - (Aesculus hippocastanum)	30	12	3	Matur	Buna	Nu
5727	Castan salbatic - (Aesculus hippocastanum)	45	12	5	Batran	Buna	Nu
6146	Corcodus - (Prunus cerasifera)	16	6	2	Matur	Foarte buna	Nu
6144	Corn - (Cornus mas)	12	4	2	---	Foarte buna	Nu
6157	Corn - (Cornus mas)	10	4	2	---	Foarte buna	Nu
5066	Liliac - (Syringa vulgaris)	8	3	2	---	Foarte buna	Nu
6142	Liliac - (Syringa vulgaris)	12	3	2	---	Buna	Nu
6154	Liliac - (Syringa vulgaris)	4	2	1	---	Foarte buna	Nu
6158	Liliac - (Syringa vulgaris)	14	3	1	---	Buna	Nu
5731	Mesteacan - (Betula pendula)	35	12	3	Batran	Buna	Nu
5065	Molid comun - (Picea Abies)	26	17	3	Matur	Buna	Nu

Nr. identif.	Specia	Diametru [cm]	Inaltime [m]	Coronament [m]	Varsta	Viabilitate	Ocrotit
6081	Molid comun - (Picea Abies)	14	7	1	Tanar	Foarte buna	Nu
6140	Molid comun - (Picea Abies)	28	17	3	Matur	Foarte buna	Nu
6124	Nuc comun - (Juglans regia)	28	8	4	Matur	Buna	Nu
6126	Nuc comun - (Juglans regia)	55	9	6	Batran	Buna	Nu
6147	Par - (Pyrus communis, pyrastrer)	10	3	1	Matur	Buna	Nu
6138	Prun - (Prunus domestica)	14	5	1	Matur	Foarte buna	Nu
6139	Prun - (Prunus domestica)	10	4	1	Matur	Buna	Nu
5712	Salcam - (Robinia pseudoacacia)	20	9	3	Matur	Foarte buna	Nu
6152	Salcie alba - (Salix alba)	8	3	1	Tanar plantat	Buna	Nu
6155	Salcie pletoasa - (Salix babylonica)	12	3	2	Tanar	Foarte buna	Nu
6156	Salcie pletoasa - (Salix babylonica)	26	5	5	Matur	Foarte buna	Nu
6132	Tei cu frunza mare - (Tilia platyphyllos)	10	4	1	Tanar	Foarte buna	Nu
4998	Tei pucios - (Tilia cordata)	45	12	4	Batran	Buna	Nu
5720	Tei pucios - (Tilia cordata)	28	11	4	Matur	Buna	Nu
5730	Tei pucios - (Tilia cordata)	28	12	3	Matur	Buna	Nu
5735	Tei pucios - (Tilia cordata)	35	14	4	Matur	Buna	Nu
6136	Tei pucios - (Tilia cordata)	16	6	2	Tanar	Foarte buna	Nu
6113	Tuie - (Thuja occidentalis)	8	2	1	Tanar	Foarte buna	Nu
6114	Tuie - (Thuja occidentalis)	8	2	1	Tanar	Foarte buna	Nu
6115	Tuie - (Thuja occidentalis)	8	2	1	Tanar	Foarte buna	Nu
6116	Tuie - (Thuja occidentalis)	8	2	1	Tanar	Foarte buna	Nu
6117	Tuie - (Thuja occidentalis)	8	2	1	Tanar	Foarte buna	Nu
6118	Tuie - (Thuja occidentalis)	8	2	1	Tanar	Foarte buna	Nu
6119	Tuie - (Thuja occidentalis)	8	2	1	Tanar	Foarte buna	Nu
6120	Tuie - (Thuja occidentalis)	8	2	1	Tanar	Foarte buna	Nu
6121	Tuie - (Thuja occidentalis)	8	2	1	Tanar	Foarte buna	Nu
6122	Tuie - (Thuja occidentalis)	8	2	1	Tanar	Foarte buna	Nu
6130	Tuie - (Thuja occidentalis)	6	2	1	Tanar	Foarte buna	Nu
6131	Tuie - (Thuja occidentalis)	6	3	1	Tanar	Foarte buna	Nu
6149	Tuie - (Thuja occidentalis)	10	5	1	Matur	Foarte buna	Nu
6150	Tuie - (Thuja occidentalis)	5	4	1	Tanar	Foarte buna	Nu
5062	Ulm - (Ulmus minor)	24	8	4	Matur	Foarte buna	Nu
5063	Ulm - (Ulmus minor)	20	7	3	Matur	Foarte buna	Nu
5064	Visin - (Prunus cerasus)	12	4	2	Tanar	Foarte buna	Nu
6135	Visin - (Prunus cerasus)	16	5	3	Matur	Foarte buna	Nu
6137	Visin - (Prunus cerasus)	14	6	2	Matur	Foarte buna	Nu

- Arbori: 52 / Arbusti: 6
- Lungime gard viu: 0 m
- Suprafata gard viu: 0 mp

#### 8. DOCUMENTE EMISE CU PRIVIRE LA TERENUL SPATIU VERDE SI CONSTRUCTIILE EXISTENTE:

Data realizarii: 19.01.2025

Data actualizarii:



Judetul: Iasi  
 Localitatea: Pascani  
 SIRUTA: 95408  
 Identificator imobil: 100

Nr. cadastral imobil:  
 Nr. carte funciara:  
 Suprafata imobil: 2025 mp

Cod zona valorica:  
 Cod zona protejata:  
 Cod postal:

## FISA SPATIULUI VERDE

### 1. SCHITA AMPLASAMENTULUI TERENULUI SPATIU VERDE:



2. DENUMIRE OBIECTIV: Spatiu bloc A2, C4, Str. Izvoarelor, Nr. 9, Mun. Pascani

### 3. DATE DESPRE TERENUL SPATIU VERDE:

Nr. crt.	Proprietar/ Detinator spatiu verde	Tip proprietate	Mod administrare	Categorie de folosinta	Reglementare urbanistica	Suprafata masurata [mp]		Total teren [mp]	Observatii
						Teren exclusiv	Teren indiviz.		
1	Mun. Pascani	L	A	SV		169	0	169	
2	Mun. Pascani	L	A	SV		1082	0	1082	
3	Mun. Pascani	L	A	SV		47	0	47	
4	Mun. Pascani	L	A	SV		33	0	33	
5	Mun. Pascani	L	A	SV		36	0	36	
6	Mun. Pascani	L	A	SV		16	0	16	
7	Mun. Pascani	L	A	SV		106	0	106	
8	Mun. Pascani	L	A	SV		82	0	82	
9	Mun. Pascani	L	A	SV		164	0	164	
10	Mun. Pascani	L	A	TD		30	0	30	
11	Mun. Pascani	L	A	TD		55	0	55	
12	Mun. Pascani	L	A	AP		8	0	8	
13	Mun. Pascani	L	A	AP		25	0	25	
14	Mun. Pascani	L	A	AP		67	0	67	
15	Mun. Pascani	L	A	AP		11	0	11	
16	Mun. Pascani	L	A	AP		31	0	31	
17	Mun. Pascani	L	A	AP		26	0	26	
18	Mun. Pascani	L	A	AP		39	0	39	
Total teren								2025	



#### 4. CENTRALIZATOR SUPRAFETE:

Nr. crt.	Categorie de folosinta	Descriere	Suprafata [mp]	Procent [%]
1	AP	Acces pietonal	207	10.23
2	SV	Spatiu verde	1733	85.6
3	TD	Terenuri degradate	85	4.17
Total teren			2025	100
din care zona verde (SV + AF + ZC + PD)			1733	85.6

#### 5. DATE PRIVIND CONSTRUCTIILE EXISTENTE PE TERENUL SPATIU VERDE:

Proprietar/ Detinator constructii	Tip proprietate	Mod de administrare	Nr. corp constructie	Cod grupa destinatie	Suprafata construita la sol [mp]	Observatii
Total suprafata ocupata din terenul spatiu verde					0	

#### 6. ECHIPAREA EDILITARA A TERENULUI: n/a

#### 7. DATE PRIVIND VEGETATIA EXISTENTA PE TERENUL SPATIU VERDE:

Nr. identif.	Specia	Diametru [cm]	Inaltime [m]	Coronament [m]	Varsta	Viabilitate	Ocrotit
2849	Artar (paltin de camp) - (Acer platanoides)	50	10	3	Batran	Foarte buna	Nu
2931	Artar american - (Acer negundo)	20	7	2	Matur	Foarte buna	Nu
2933	Artar american - (Acer negundo)	22	7	2	Matur	Foarte buna	Nu
2062	Cires - (Prunus avium)	35	8	4	Batran	Foarte buna	Nu
2066	Cires - (Prunus avium)	3	2	1	Tanar plantat	Foarte buna	Nu
2070	Cires - (Prunus avium)	3	2	1	Tanar plantat	Foarte buna	Nu
2074	Cires - (Prunus avium)	4	2	1	Tanar plantat	Foarte buna	Nu
2077	Cires - (Prunus avium)	5	3	1	Tanar plantat	Foarte buna	Nu
2115	Cires - (Prunus avium)	8	3	1	Tanar	Foarte buna	Nu
2876	Cires - (Prunus avium)	10	3	2	Tanar	Foarte buna	Nu
2885	Cires - (Prunus avium)	7	3	1	Tanar	Foarte buna	Nu
2935	Dud - (Morus alba)	12	4	2	Tanar	Foarte buna	Nu
2938	Dud - (Morus alba)	8	3	1	Tanar	Foarte buna	Nu
2886	Frasin comun - (Fraxinus excelsior)	28	6	3	Matur	Foarte buna	Nu
2852	Iasomie - (Philadelphus coronarius)	3	2	1	---	Foarte buna	Nu
2909	Liliac - (Syringa vulgaris)	5	2	1	---	Foarte buna	Nu
2881	Mar - (Malus Domestica, Sylvestris)	7	2	1	Tanar	Foarte buna	Nu
2065	Molid comun - (Picea Abies)	2	1	1	Tanar plantat	Foarte buna	Nu
2078	Molid comun - (Picea Abies)	3	1	1	Tanar plantat	Foarte buna	Nu
2079	Molid comun - (Picea Abies)	5	3	1	Tanar plantat	Foarte buna	Nu
2107	Nuc comun - (Juglans regia)	12	6	3	Tanar	Foarte buna	Nu
2934	Nuc comun - (Juglans regia)	2	1	1	Tanar plantat	Foarte buna	Nu
1741	Paltin de munte - (Acer pseudoplatanus)	35	8	3	Matur	Buna	Nu
2092	Paltin de munte - (Acer pseudoplatanus)	35	8	3	Matur	Foarte buna	Nu
2082	Par - (Pyrus communis, pyrastrer)	24	6	2	Batran	Necoresp.	Nu
2087	Par - (Pyrus communis, pyrastrer)	16	7	2	Matur	Foarte buna	Nu
2903	Plop negru - (Populus nigra)	45	12	2	Batran	Foarte buna	Nu
1738	Prun - (Prunus domestica)	4	2	1	Tanar	Foarte buna	Nu
1744	Prun - (Prunus domestica)	8	3	2	Tanar	Foarte buna	Nu
2076	Prun - (Prunus domestica)	5	3	1	Tanar	Foarte buna	Nu
1736	Salcam - (Robinia pseudoacacia)	26	8	3	Matur	Foarte buna	Nu
2051	Salcam - (Robinia pseudoacacia)	26	9	3	Matur	Foarte buna	Nu
2053	Salcam - (Robinia pseudoacacia)	28	1	4	Matur	Foarte buna	Nu
2054	Salcam - (Robinia pseudoacacia)	26	9	4	Matur	Foarte buna	Nu
2897	Salcam - (Robinia pseudoacacia)	28	9	3	Matur	Foarte buna	Nu
2900	Salcam - (Robinia pseudoacacia)	18	7	2	Tanar	Foarte buna	Nu
2905	Salcam - (Robinia pseudoacacia)	26	9	3	Matur	Foarte buna	Nu
2867	Salcioara - (Elaeagnus angustifolia)	18	8	3	Tanar	Foarte buna	Nu

Nr. identif.	Specia	Diametru [cm]	Inaltime [m]	Coronament [m]	Varsta	Viabilitate	Ocrotit
2873	Salcioara - (Elaeagnus angustifolia)	18	6	2	Tanar	Foarte buna	Nu
2855	Stejar, stejar pedunculat - (Quercus robur)	14	7	2	Tanar	Foarte buna	Nu
2859	Stejar, stejar pedunculat - (Quercus robur)	7	7	1	Tanar plantat	Foarte buna	Nu
1740	Tei pucios - (Tilia cordata)	14	6	2	Tanar	Foarte buna	Nu
1742	Tei pucios - (Tilia cordata)	10	4	1	Tanar	Foarte buna	Nu
2085	Tei pucios - (Tilia cordata)	28	8	3	Matur	Foarte buna	Nu
2089	Tei pucios - (Tilia cordata)	18	7	2	Tanar	Foarte buna	Nu
2110	Tei pucios - (Tilia cordata)	8	3	1	Tanar plantat	Foarte buna	Nu
2117	Tei pucios - (Tilia cordata)	28	8	3	Matur	Foarte buna	Nu
2889	Tei pucios - (Tilia cordata)	30	8	3	Matur	Foarte buna	Nu
2932	Tei pucios - (Tilia cordata)	30	9	3	Matur	Buna	Nu
2056	Tuie - (Thuja occidentalis)	2	1	1	Tanar plantat	Foarte buna	Nu
2058	Tuie - (Thuja occidentalis)	2	1	1	Tanar plantat	Foarte buna	Nu
2060	Tuie - (Thuja occidentalis)	2	1	1	Tanar plantat	Foarte buna	Nu
2870	Tuie - (Thuja occidentalis)	8	4	4	Tanar	Foarte buna	Nu
2893	Tuie - (Thuja occidentalis)	10	4	1	Matur	Foarte buna	Nu
2096	Visin - (Prunus cerasus)	24	7	2	Matur	Foarte buna	Nu
2097	Visin - (Prunus cerasus)	14	5	2	Matur	Foarte buna	Nu
2101	Visin - (Prunus cerasus)	12	5	2	Tanar	Foarte buna	Nu
2102	Visin - (Prunus cerasus)	10	5	3	Tanar	Foarte buna	Nu
2862	Visin - (Prunus cerasus)	18	6	3	Matur	Foarte buna	Nu
2864	Visin - (Prunus cerasus)	16	4	2	Matur	Foarte buna	Nu

- Arbori: 58 / Arbusti: 2
- Lungime gard viu: 0 m
- Suprafata gard viu: 0 mp

8. DOCUMENTE EMISE CU PRIVIRE LA TERENUL SPATIU VERDE SI CONSTRUCTIILE EXISTENTE:

Data realizarii: 19.01.2025

Data actualizarii:



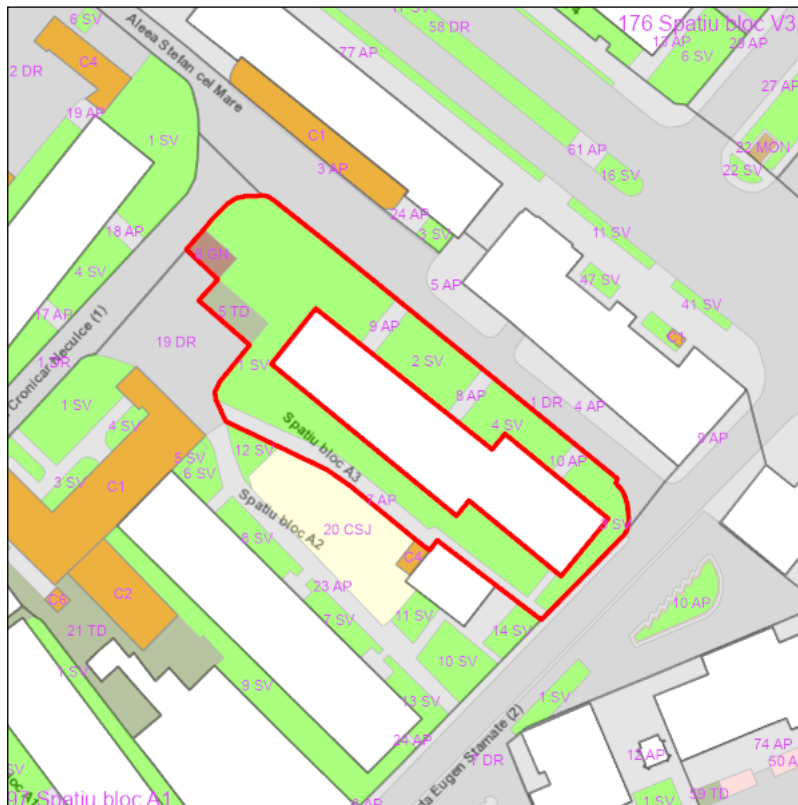
Judetul: Iasi  
 Localitatea: Pascani  
 SIRUTA: 95408  
 Identificator imobil: 101

Nr. cadastral imobil:  
 Nr. carte funciara: 66777  
 Suprafata imobil: 2198 mp

Cod zona valorica:  
 Cod zona protejata:  
 Cod postal:

## FISA SPATIULUI VERDE

### 1. SCHITA AMPLASAMENTULUI TERENULUI SPATIU VERDE:



### 2. DENUMIRE OBIECTIV: Spatiu bloc A3, Al. Stefan cel Mare, Nr. 1, Mun. Pascani

### 3. DATE DESPRE TERENUL SPATIU VERDE:

Nr. crt.	Proprietar/ Detinator spatiu verde	Tip proprietate	Mod administrare	Categorie de folosinta	Reglementare urbanistica	Suprafata masurata [mp]		Total teren [mp]	Observatii
						Teren exclusiv	Teren indiviz.		
1	Mun. Pascani	L	A	SV		1180	0	1180	
2	Mun. Pascani	L	A	SV		213	0	213	
3	Mun. Pascani	L	A	SV		182	0	182	
4	Mun. Pascani	L	A	SV		180	0	180	
5	Mun. Pascani	L	A	TD		75	0	75	
6	Mun. Pascani	L	A	GN		47	0	47	
7	Mun. Pascani	L	A	AP		230	0	230	
8	Mun. Pascani	L	A	AP		34	0	34	
9	Mun. Pascani	L	A	AP		38	0	38	
10	Mun. Pascani	L	A	AP		19	0	19	
Total teren								2198	

### 4. CENTRALIZATOR SUPRAFETE:

Nr. crt.	Categorie de folosinta	Descriere	Suprafata [mp]	Procent [%]
1	AP	Acces pietonal	321	14.6
2	GN	Platforme depozitare gunoi menajer	47	2.16

Nr. crt.	Categorie de folosinta	Descriere	Suprafata [mp]	Procent [%]
3	SV	Spatiu verde	1755	79.83
4	TD	Terenuri degradate	75	3.41
Total teren			2198	100
din care zona verde (SV + AF + ZC + PD)			1755	79.83

#### 5. DATE PRIVIND CONSTRUCTIILE EXISTENTE PE TERENUL SPATIU VERDE:

Proprietar/ Detinator constructii	Tip proprietate	Mod de administrare	Nr. corp constructie	Cod grupa destinatie	Suprafata construita la sol [mp]	Observatii
Total suprafata ocupata din terenul spatiu verde					0	

#### 6. ECHIPAREA EDILITARA A TERENULUI: n/a

#### 7. DATE PRIVIND VEGETATIA EXISTENTA PE TERENUL SPATIU VERDE:

Nr. identif.	Specia	Diametru [cm]	Inaltime [m]	Coronament [m]	Varsta	Viabilitate	Ocrotit
5816	Artar (paltin de camp) - (Acer platanoides)	18	7	2	Matur	Buna	Nu
5846	Biota - (Thuja orientalis)	5	3	1	Tanar	Foarte buna	Nu
6077	Cais - (Prunus armeniaca)	18	5	2	Matur	Buna	Nu
6088	Cais - (Prunus armeniaca)	20	6	3	Matur	Buna	Nu
5057	Castan salbatic - (Aesculus hippocastanum)	28	12	4	Matur	Foarte buna	Nu
6098	Castan salbatic - (Aesculus hippocastanum)	22	7	3	Matur	Foarte buna	Nu
5805	Catalpa - (Catalpa bignonioides)	14	5	2	Matur	Foarte buna	Nu
6101	Cires - (Prunus avium)	14	5	2	Matur	Foarte buna	Nu
6102	Cires - (Prunus avium)	14	5	2	Matur	Foarte buna	Nu
6073	Corcodus - (Prunus cerasifera)	16	5	2	Matur	Foarte buna	Nu
6093	Corcodus - (Prunus cerasifera)	16	5	2	Matur	Foarte buna	Nu
6095	Corcodus - (Prunus cerasifera)	6	4	1	Tanar	Foarte buna	Nu
6096	Corcodus - (Prunus cerasifera)	24	6	3	Batran	Buna	Nu
5021	Dud - (Morus alba)	26	7	3	Matur	Buna	Nu
5023	Liliac - (Syringa vulgaris)	14	3	2	---	Buna	Nu
5818	Mesteacan - (Betula pendula)	24	10	2	Matur	Buna	Nu
5819	Mesteacan - (Betula pendula)	30	8	3	Matur	Buna	Nu
5824	Mesteacan - (Betula pendula)	35	11	3	Batran	Buna	Nu
5850	Mesteacan - (Betula pendula)	26	9	1	Matur	Acceptabila	Nu
5863	Mesteacan - (Betula pendula)	28	8	3	Matur	Buna	Nu
6089	Mesteacan - (Betula pendula)	5	5	1	Tanar plantat	Foarte buna	Nu
5025	Molid comun - (Picea Abies)	10	7	1	Tanar	Foarte buna	Nu
5847	Molid comun - (Picea Abies)	14	10	2	Tanar	Foarte buna	Nu
5854	Molid comun - (Picea Abies)	5	3	1	Tanar plantat	Buna	Nu
5855	Molid comun - (Picea Abies)	5	4	1	Tanar plantat	Buna	Nu
5838	Nuc comun - (Juglans regia)	26	8	4	Matur	Buna	Nu
6087	Nuc comun - (Juglans regia)	50	10	6	Batran	Buna	Nu
6091	Nuc comun - (Juglans regia)	5	4	1	Tanar plantat	Foarte buna	Nu
6075	Otetar rosu - (Rhus typhina)	5	4	1	Tanar	Foarte buna	Nu
5807	Paltin de munte - (Acer pseudoplatanus)	30	7	2	Matur	Buna	Nu
5844	Paltin de munte - (Acer pseudoplatanus)	24	7	3	Matur	Buna	Nu
6085	Paltin de munte - (Acer pseudoplatanus)	16	7	2	Tanar	Foarte buna	Nu
6104	Prun - (Prunus domestica)	5	4	1	Tanar	Foarte buna	Nu
6105	Prun - (Prunus domestica)	5	4	1	Tanar	Foarte buna	Nu
5059	Salcam - (Robinia pseudoacacia)	12	4	1	Tanar	Buna	Nu
5817	Salcam - (Robinia pseudoacacia)	65	8	4	Batran	Buna	Nu
6109	Salcam - (Robinia pseudoacacia)	12	7	2	Tanar	Foarte buna	Nu
6111	Salcam - (Robinia pseudoacacia)	12	7	3	Tanar	Foarte buna	Nu
5862	Salcam japonez - (Sophora japonica)	55	12	3	Batran	Buna	Nu
6106	Stejar, stejar pedunculat - (Quercus robur)	3	2	1	Tanar plantat	Foarte buna	Nu
5024	Tei pucios - (Tilia cordata)	35	8	2	Matur	Buna	Nu
5029	Tei pucios - (Tilia cordata)	26	12	1	Matur	Buna	Nu
5030	Tei pucios - (Tilia cordata)	30	11	1	Matur	Buna	Nu

Nr. identif.	Specia	Diametru [cm]	Inaltime [m]	Coronament [m]	Varsta	Viabilitate	Ocrotit
5821	Tei pucios - (Tilia cordata)	30	10	2	Matur	Buna	Nu
5826	Tei pucios - (Tilia cordata)	40	7	2	Matur	Buna	Nu
5842	Tei pucios - (Tilia cordata)	9	6	1	Tanar	Foarte buna	Nu
5849	Tei pucios - (Tilia cordata)	40	7	3	Matur	Buna	Nu
5852	Tei pucios - (Tilia cordata)	30	10	2	Matur	Buna	Nu
5856	Tei pucios - (Tilia cordata)	20	9	2	Matur	Buna	Nu
5859	Tei pucios - (Tilia cordata)	35	11	1	Matur	Buna	Nu
5860	Tei pucios - (Tilia cordata)	26	12	1	Matur	Buna	Nu
5828	Tuie - (Thuja occidentalis)	5	4	1	Tanar	Foarte buna	Nu
5830	Tuie - (Thuja occidentalis)	14	5	1	Matur	Foarte buna	Nu
5832	Tuie - (Thuja occidentalis)	14	6	1	Matur	Foarte buna	Nu
5833	Tuie - (Thuja occidentalis)	14	6	1	Matur	Foarte buna	Nu
5835	Tuie - (Thuja occidentalis)	14	6	1	Matur	Foarte buna	Nu
5836	Tuie - (Thuja occidentalis)	14	6	1	Matur	Foarte buna	Nu
5837	Tuie - (Thuja occidentalis)	14	5	1	Matur	Foarte buna	Nu
5841	Tuie - (Thuja occidentalis)	12	5	1	Matur	Foarte buna	Nu
5848	Tuie - (Thuja occidentalis)	12	8	1	Matur	Foarte buna	Nu
5808	Ulm - (Ulmus minor)	35	6	2	Matur	Buna	Nu
6071	Visin - (Prunus cerasus)	20	5	2	Matur	Acceptabila	Nu

- Arbori: 61 / Arbusti: 1
- Lungime gard viu: 0 m
- Suprafata gard viu: 0 mp

#### 8. DOCUMENTE EMISE CU PRIVIRE LA TERENUL SPATIU VERDE SI CONSTRUCTIILE EXISTENTE:

Data realizarii: 19.01.2025

Data actualizarii:



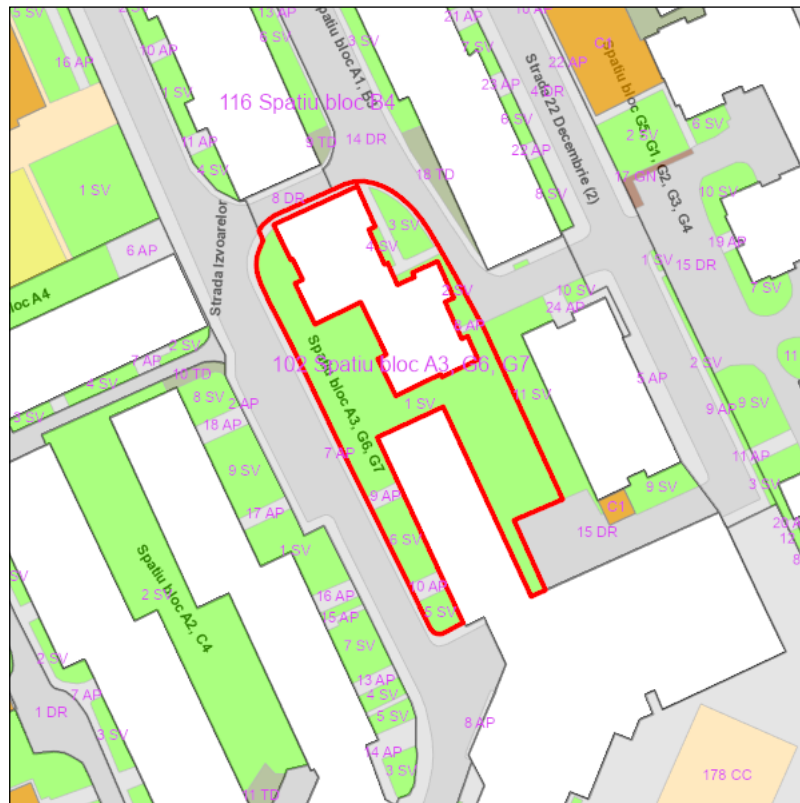
Judetul: Iasi  
 Localitatea: Pascani  
 SIRUTA: 95408  
 Identificator imobil: 102

Nr. cadastral imobil:  
 Nr. carte funciara:  
 Suprafata imobil: 1604 mp

Cod zona valorica:  
 Cod zona protejata:  
 Cod postal:

## FISA SPATIULUI VERDE

### 1. SCHITA AMPLASAMENTULUI TERENULUI SPATIU VERDE:



### 2. DENUMIRE OBIECTIV: Spatiu bloc A3, G6, G7, Str. Izvoarelor, Nr. 4, 6, Mun. Pascani

### 3. DATE DESPRE TERENUL SPATIU VERDE:

Nr. crt.	Proprietar/ Detinator spatiu verde	Tip proprietate	Mod administrare	Categorie de folosinta	Reglementare urbanistica	Suprafata masurata [mp]		Total teren [mp]	Observatii
						Teren exclusiv	Teren indiviz.		
1	Mun. Pascani	L	A	SV		1141	0	1141	
2	Mun. Pascani	L	A	SV		56	0	56	
3	Mun. Pascani	L	A	SV		74	0	74	
4	Mun. Pascani	L	A	SV		16	0	16	
5	Mun. Pascani	L	A	SV		48	0	48	
6	Mun. Pascani	L	A	SV		112	0	112	
7	Mun. Pascani	L	A	AP		105	0	105	
8	Mun. Pascani	L	A	AP		5	0	5	
9	Mun. Pascani	L	A	AP		21	0	21	
10	Mun. Pascani	L	A	AP		25	0	25	
Total teren								1604	

### 4. CENTRALIZATOR SUPRAFETE:

Nr. crt.	Categorie de folosinta	Descriere	Suprafata [mp]	Procent [%]
1	AP	Acces pietonal	156	9.71
2	SV	Spatiu verde	1449	90.29

Nr. crt.	Categorie de folosinta	Descriere	Suprafata [mp]	Procent [%]
Total teren			1604	100
din care zona verde (SV + AF + ZC + PD)			1449	90.29

#### 5. DATE PRIVIND CONSTRUCTIILE EXISTENTE PE TERENUL SPATIU VERDE:

Proprietar/ Detinator constructii	Tip proprietate	Mod de administrare	Nr. corp constructie	Cod grupa destinatie	Suprafata construita la sol [mp]	Observatii
Total suprafata ocupata din terenul spatiu verde					0	

#### 6. ECHIPAREA EDILITARA A TERENULUI: n/a

#### 7. DATE PRIVIND VEGETATIA EXISTENTA PE TERENUL SPATIU VERDE:

Nr. identif.	Specia	Diametru [cm]	Inaltime [m]	Coronament [m]	Varsta	Viabilitate	Ocrotit
1814	Artar american - (Acer negundo)	26	4	2	Matur	Foarte buna	Nu
2720	Artar american - (Acer negundo)	24	7	2	Matur	Foarte buna	Nu
2930	Caprifoi - (Lonicera caprifolium)	3	1	1	---	Foarte buna	Nu
2917	Castan salbatic - (Aesculus hippocastanum)	20	7	2	Matur	Foarte buna	Nu
2925	Castan salbatic - (Aesculus hippocastanum)	28	7	2	Matur	Buna	Nu
1807	Cires - (Prunus avium)	16	6	3	Matur	Foarte buna	Nu
1809	Cires - (Prunus avium)	30	9	4	Matur	Foarte buna	Nu
2647	Cires - (Prunus avium)	8	6	1	Tanar	Foarte buna	Nu
2690	Cires - (Prunus avium)	30	8	4	Matur	Foarte buna	Nu
2827	Corcodus - (Prunus cerasifera)	10	4	2	Matur	Foarte buna	Nu
2915	Corcodus - (Prunus cerasifera)	22	5	2	Batran	Foarte buna	Nu
2708	Dud - (Morus alba)	14	6	2	Matur	Foarte buna	Nu
2674	Fag - (Fagus silvatica)	8	6	1	Tanar plantat	Buna	Nu
2687	Gutui - (Cydonia oblonga)	28	6	2	Batran	Acceptabila	Nu
1821	Liliac - (Syringa vulgaris)	5	2	1	---	Foarte buna	Nu
2821	Liliac - (Syringa vulgaris)	5	2	1	---	Foarte buna	Nu
2912	Liliac - (Syringa vulgaris)	5	3	2	---	Foarte buna	Nu
2656	Mar - (Malus Domestica, Sylvestris)	8	5	2	Tanar	Foarte buna	Nu
2681	Molid comun - (Picea Abies)	5	2	1	Tanar plantat	Foarte buna	Nu
2920	Molid comun - (Picea Abies)	30	12	3	Matur	Foarte buna	Nu
2929	Molid comun - (Picea Abies)	5	2	1	Tanar plantat	Foarte buna	Nu
2663	Nuc comun - (Juglans regia)	30	9	5	Matur	Foarte buna	Nu
2686	Nuc comun - (Juglans regia)	24	7	2	Matur	Foarte buna	Nu
2693	Nuc comun - (Juglans regia)	30	10	4	Matur	Foarte buna	Nu
2831	Nuc comun - (Juglans regia)	8	3	1	Tanar plantat	Foarte buna	Nu
2922	Nuc comun - (Juglans regia)	30	8	4	Matur	Foarte buna	Nu
2735	Plop euroamerican (Canadian) - (Populus euroamericana)	45	10	3	Batran	Buna	Nu
1823	Prun - (Prunus domestica)	28	6	2	Batran	Foarte buna	Nu
2642	Prun - (Prunus domestica)	14	6	2	Matur	Foarte buna	Nu
2650	Prun - (Prunus domestica)	12	7	3	Matur	Foarte buna	Nu
2756	Prun - (Prunus domestica)	26	5	2	Batran	Foarte buna	Nu
2840	Prun - (Prunus domestica)	5	2	1	Tanar	Foarte buna	Nu
2926	Prun - (Prunus domestica)	5	3	1	Tanar	Foarte buna	Nu
2927	Prun - (Prunus domestica)	6	3	1	Tanar	Foarte buna	Nu
2661	Salcam - (Robinia pseudoacacia)	30	10	3	Matur	Buna	Nu
2665	Salcam - (Robinia pseudoacacia)	28	9	2	Matur	Buna	Nu
2677	Salcam - (Robinia pseudoacacia)	26	8	3	Matur	Foarte buna	Nu
2910	Salcam - (Robinia pseudoacacia)	24	8	3	Matur	Foarte buna	Nu
2919	Salcie pletoasa - (Salix babylonica)	35	8	4	Batran	Buna	Nu
2928	Salcie pletoasa - (Salix babylonica)	45	8	4	Batran	Foarte buna	Nu
1836	Tei pucios - (Tilia cordata)	10	3	1	Tanar	Foarte buna	Nu
2672	Tei pucios - (Tilia cordata)	9	5	1	Tanar	Foarte buna	Nu
2724	Tei pucios - (Tilia cordata)	12	7	2	Tanar	Foarte buna	Nu
2728	Tei pucios - (Tilia cordata)	10	5	2	Tanar	Foarte buna	Nu
2825	Tei pucios - (Tilia cordata)	10	4	2	Tanar	Foarte buna	Nu

Nr. identif.	Specia	Diametru [cm]	Inaltime [m]	Coronament [m]	Varsta	Viabilitate	Ocrotit
2837	Tei pucios - (Tilia cordata)	12	7	2	Tanar	Foarte buna	Nu
2842	Tei pucios - (Tilia cordata)	28	7	3	Matur	Acceptabila	Nu
2911	Tei pucios - (Tilia cordata)	35	8	3	Matur	Foarte buna	Nu
2816	Visin - (Prunus cerasus)	14	4	2	Matur	Foarte buna	Nu
2823	Visin - (Prunus cerasus)	8	4	2	Tanar	Buna	Nu

- Arbori: 46 / Arbusti: 4
- Lungime gard viu: 9 m
- Suprafata gard viu: 20,15 mp

8. DOCUMENTE EMISE CU PRIVIRE LA TERENUL SPATIU VERDE SI CONSTRUCTIILE EXISTENTE:

Data realizarii: 19.01.2025

Data actualizarii:





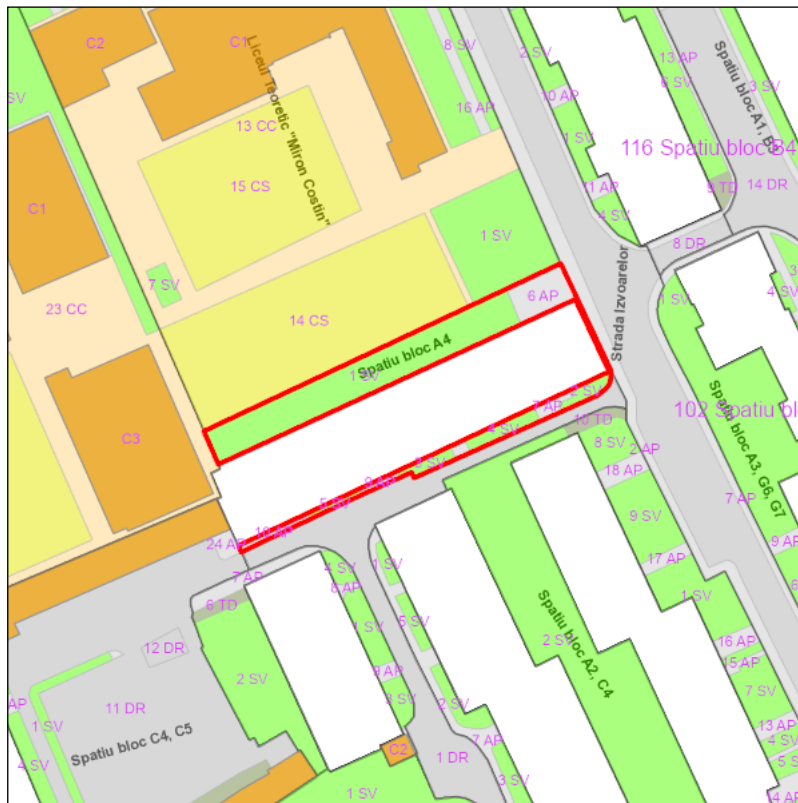
Judetul: Iasi  
 Localitatea: Pascani  
 SIRUTA: 95408  
 Identificator imobil: 103

Nr. cadastral imobil:  
 Nr. carte funciara: 65718, 66871  
 Suprafata imobil: 766 mp

Cod zona valorica:  
 Cod zona protejata:  
 Cod postal:

## FISA SPATIULUI VERDE

### 1. SCHITA AMPLASAMENTULUI TERENULUI SPATIU VERDE:



### 2. DENUMIRE OBIECTIV: Spatiu bloc A4, Str. Izvoarelor, Nr. 7, Mun. Pascani

### 3. DATE DESPRE TERENUL SPATIU VERDE:

Nr. crt.	Proprietar/ Detinator spatiu verde	Tip proprietate	Mod administrare	Categorie de folosinta	Reglementare urbanistica	Suprafata masurata [mp]		Total teren [mp]	Observatii
						Teren exclusiv	Teren indiviz.		
1	Mun. Pascani	L	A	SV		489	0	489	
2	Mun. Pascani	L	A	SV		31	0	31	
3	Mun. Pascani	L	A	SV		29	0	29	
4	Mun. Pascani	L	A	SV		45	0	45	
5	Mun. Pascani	L	A	SV		14	0	14	
6	Mun. Pascani	L	A	AP		98	0	98	
7	Mun. Pascani	L	A	AP		19	0	19	
8	Mun. Pascani	L	A	AP		9	0	9	
9	Mun. Pascani	L	A	AP		11	0	11	
10	Mun. Pascani	L	A	AP		20	0	20	
Total teren								766	

### 4. CENTRALIZATOR SUPRAFETE:

Nr. crt.	Categorie de folosinta	Descriere	Suprafata [mp]	Procent [%]
1	AP	Acces pietonal	157	20.57
2	SV	Spatiu verde	608	79.43

Nr. crt.	Categorie de folosinta	Descriere	Suprafata [mp]	Procent [%]
Total teren			766	100
din care zona verde (SV + AF + ZC + PD)			608	79.43

#### 5. DATE PRIVIND CONSTRUCTIILE EXISTENTE PE TERENUL SPATIU VERDE:

Proprietar/ Detinator constructii	Tip proprietate	Mod de administrare	Nr. corp constructie	Cod grupa destinatie	Suprafata construita la sol [mp]	Observatii
Total suprafata ocupata din terenul spatiu verde					0	

#### 6. ECHIPAREA EDILITARA A TERENULUI: n/a

#### 7. DATE PRIVIND VEGETATIA EXISTENTA PE TERENUL SPATIU VERDE:

Nr. identif.	Specia	Diametru [cm]	Inaltime [m]	Coronament [m]	Varsta	Viabilitate	Ocrotit
1749	Artar american - (Acer negundo)	14	7	2	Matur	Foarte buna	Nu
2157	Cires - (Prunus avium)	30	8	4	Matur	Buna	Nu
2171	Cires - (Prunus avium)	24	7	3	Matur	Foarte buna	Nu
2122	Gutui - (Cydonia oblonga)	10	3	1	Matur	Foarte buna	Nu
2136	Gutui - (Cydonia oblonga)	28	5	3	Batran	Foarte buna	Nu
1592	Liliac - (Syringa vulgaris)	5	3	1	---	Foarte buna	Nu
2125	Liliac - (Syringa vulgaris)	3	1	1	---	Foarte buna	Nu
2149	Mojdrean - (Fraxinus ornus)	26	8	3	Matur	Foarte buna	Nu
2160	Mojdrean - (Fraxinus ornus)	22	8	3	Matur	Foarte buna	Nu
1745	Molid comun - (Picea Abies)	28	12	3	Matur	Foarte buna	Nu
1747	Molid comun - (Picea Abies)	28	12	3	Matur	Foarte buna	Nu
2132	Nuc comun - (Juglans regia)	28	7	2	Matur	Buna	Nu
2168	Nuc comun - (Juglans regia)	18	5	3	Tanar	Foarte buna	Nu
1751	Salcam - (Robinia pseudoacacia)	30	9	3	Matur	Foarte buna	Nu
2150	Salcam - (Robinia pseudoacacia)	10	7	2	Tanar	Foarte buna	Nu
2155	Salcam - (Robinia pseudoacacia)	24	8	3	Matur	Foarte buna	Nu
2166	Salcam - (Robinia pseudoacacia)	20	8	3	Matur	Foarte buna	Nu
2172	Salcam - (Robinia pseudoacacia)	28	9	3	Matur	Foarte buna	Nu
2119	Tei pucios - (Tilia cordata)	24	4	2	Matur	Foarte buna	Nu

- Arbori: 17 / Arbusti: 2
- Lungime gard viu: 0 m
- Suprafata gard viu: 0 mp

#### 8. DOCUMENTE EMISE CU PRIVIRE LA TERENUL SPATIU VERDE SI CONSTRUCTIILE EXISTENTE:

Data realizarii: 19.01.2025

Data actualizarii:



Judetul: Iasi  
 Localitatea: Pascani  
 SIRUTA: 95408  
 Identificator imobil: 104

Nr. cadastral imobil:  
 Nr. carte funciara:  
 Suprafata imobil: 1534 mp

Cod zona valorica:  
 Cod zona protejata:  
 Cod postal:

## FISA SPATIULUI VERDE

### 1. SCHITA AMPLASAMENTULUI TERENULUI SPATIU VERDE:



2. DENUMIRE OBIECTIV: Spatiu bloc A6, A5, A4, P1 Central, T1, Str. Stefan cel Mare, Nr. 2,4, 6, 8, 10, Mun. Pascani

### 3. DATE DESPRE TERENUL SPATIU VERDE:

Nr. crt.	Proprietar/ Detinator spatiu verde	Tip proprietate	Mod administrare	Categorie de folosinta	Reglementare urbanistica	Suprafata masurata [mp]		Total teren [mp]	Observatii
						Teren exclusiv	Teren indiviz.		
1	Mun. Pascani	L	A	SV		1	0	1	
2	Mun. Pascani	L	A	SV		10	0	10	
3	Mun. Pascani	L	A	SV		27	0	27	
4	Mun. Pascani	L	A	SV		24	0	24	
5	Mun. Pascani	L	A	SV		10	0	10	
6	Mun. Pascani	L	A	SV		6	0	6	
7	Mun. Pascani	L	A	SV		9	0	9	
8	Mun. Pascani	L	A	SV		18	0	18	
9	Mun. Pascani	L	A	SV		22	0	22	
10	Mun. Pascani	L	A	SV		6	0	6	
11	Mun. Pascani	L	A	SV		21	0	21	
12	Mun. Pascani	L	A	SV		12	0	12	
13	Mun. Pascani	L	A	SV		14	0	14	
14	Mun. Pascani	L	A	SV		2	0	2	
15	Mun. Pascani	L	A	SV		5	0	5	
16	Mun. Pascani	L	A	CO		239	0	239	
17	Mun. Pascani	L	A	CC		26	0	26	
18	Mun. Pascani	L	A	CC		9	0	9	

Nr. crt.	Proprietar/ Detinator spatiu verde	Tip proprietate	Mod administrare	Categorie de folosinta	Reglementare urbanistica	Suprafata masurata [mp]		Total teren [mp]	Observatii
						Teren exclusiv	Teren indiviz.		
19	Mun. Pascani	L	A	CC		57	0	57	
20	Mun. Pascani	L	A	DR		201	0	201	
21	Mun. Pascani	L	A	TD		56	0	56	
22	Mun. Pascani	L	A	TD		30	0	30	
23	Mun. Pascani	L	A	AP		250	0	250	
24	Mun. Pascani	L	A	AP		32	0	32	
25	Mun. Pascani	L	A	AP		209	0	209	
26	Mun. Pascani	L	A	AP		84	0	84	
27	Mun. Pascani	L	A	AP		129	0	129	
28	Mun. Pascani	L	A	AP		4	0	4	
29	Mun. Pascani	L	A	AP		16	0	16	
30	Mun. Pascani	L	A	AP		4	0	4	
Total teren								1534	

#### 4. CENTRALIZATOR SUPRAFETE:

Nr. crt.	Categorie de folosinta	Descriere	Suprafata [mp]	Procent [%]
1	AP	Acces pietonal	728	47.42
2	CC	Curti	92	5.99
3	CO	Constructii	239	15.58
4	DR	Drumuri	201	13.1
5	SV	Spatiu verde	189	12.3
6	TD	Terenuri degradate	86	5.61
Total teren			1534	100
din care zona verde (SV + AF + ZC + PD)			189	12.3

#### 5. DATE PRIVIND CONSTRUCTIILE EXISTENTE PE TERENUL SPATIU VERDE:

Proprietar/ Detinator constructii	Tip proprietate	Mod de administrare	Nr. corp constructie	Cod grupa destinatie	Suprafata construita la sol [mp]	Observatii
Mun. Pascani	L	A	C1	CA	239	
Total suprafata ocupata din terenul spatiu verde					239	

#### 6. ECHIPAREA EDILITARA A TERENULUI: n/a

#### 7. DATE PRIVIND VEGETATIA EXISTENTA PE TERENUL SPATIU VERDE:

Nr. identif.	Specia	Diametru [cm]	Inaltime [m]	Coronament [m]	Varsta	Viabilitate	Ocrotit
3252	Artar (paltin de camp) - (Acer platanoides)	9	4	1	Tanar	Foarte buna	Nu
5486	Artar (paltin de camp) - (Acer platanoides)	16	7	2	Matur	Foarte buna	Nu
3247	Castan salbatic - (Aesculus hippocastanum)	45	8	3	Batran	Buna	Nu
5293	Castan salbatic - (Aesculus hippocastanum)	40	12	4	Matur	Buna	Nu
5484	Cires - (Prunus avium)	16	6	3	Matur	Buna	Nu
5285	Corcodus - (Prunus cerasifera)	20	8	4	Matur	Buna	Nu
5490	Frasin comun - (Fraxinus excelsior)	16	7	2	Tanar	Foarte buna	Nu
4952	Jugastru - (Acer campestre)	24	7	2	Matur	Buna	Nu
5280	Mesteacan - (Betula pendula)	35	15	3	Batran	Buna	Nu
3251	Nuc comun - (Juglans regia)	20	7	4	Matur	Foarte buna	Nu
5290	Nuc comun - (Juglans regia)	16	8	2	Tanar	Buna	Nu
230	Paltin de munte - (Acer pseudoplatanus)	18	7	3	Tanar	Foarte buna	Nu
3249	Paltin de munte - (Acer pseudoplatanus)	35	10	4	Matur	Buna	Nu
5475	Paltin de munte - (Acer pseudoplatanus)	35	13	3	Matur	Buna	Nu
5476	Paltin de munte - (Acer pseudoplatanus)	28	13	2	Matur	Buna	Nu
5474	Pin strob [5] - (Pinus strobus)	26	13	2	Matur	Buna	Nu
4953	Salcam - (Robinia pseudoacacia)	14	9	3	Tanar	Buna	Nu
4975	Salcam - (Robinia pseudoacacia)	50	15	5	Batran	Buna	Nu

Nr. identif.	Specia	Diametru [cm]	Inaltime [m]	Coronament [m]	Varsta	Viabilitate	Ocrotit
5482	Salcam - (Robinia pseudoacacia)	30	15	4	Matur	Buna	Nu
4954	Soc - (Sambucus Nigra)	16	5	1	---	Buna	Nu
5279	Tei pucios - (Tilia cordata)	28	8	2	Matur	Buna	Nu
5283	Tei pucios - (Tilia cordata)	28	10	4	Matur	Buna	Nu
5478	Tei pucios - (Tilia cordata)	45	13	3	Batran	Buna	Nu

- Arbori: 22 / Arbusti: 1
- Lungime gard viu: 0 m
- Suprafata gard viu: 0 mp

8. DOCUMENTE EMISE CU PRIVIRE LA TERENUL SPATIU VERDE SI CONSTRUCTIILE EXISTENTE:

Data realizarii: 19.01.2025

Data actualizarii:



Judetul: Iasi  
 Localitatea: Pascani  
 SIRUTA: 95408  
 Identificator imobil: 105

Nr. cadastral imobil:  
 Nr. carte funciara:  
 Suprafata imobil: 516 mp

Cod zona valorica:  
 Cod zona protejata:  
 Cod postal:

## FISA SPATIULUI VERDE

### 1. SCHITA AMPLASAMENTULUI TERENULUI SPATIU VERDE:



### 2. DENUMIRE OBIECTIV: Spatiu bloc B1, Al. Izvoarelor, Nr. 2, Mun. Pascani

### 3. DATE DESPRE TERENUL SPATIU VERDE:

Nr. crt.	Proprietar/ Detinator spatiu verde	Tip proprietate	Mod administrare	Categorie de folosinta	Reglementare urbanistica	Suprafata masurata [mp]		Total teren [mp]	Observatii
						Teren exclusiv	Teren indiviz.		
1	Mun. Pascani	L	A	SV		20	0	20	
2	Mun. Pascani	L	A	SV		48	0	48	
3	Mun. Pascani	L	A	SV		48	0	48	
4	Mun. Pascani	L	A	SV		158	0	158	
5	Mun. Pascani	L	A	SV		30	0	30	
6	Mun. Pascani	L	A	CO		24	0	24	
7	Mun. Pascani	L	A	AP		190	0	190	
Total teren								516	

### 4. CENTRALIZATOR SUPRAFETE:

Nr. crt.	Categorie de folosinta	Descriere	Suprafata [mp]	Procent [%]
1	AP	Acces pietonal	190	36.73
2	CO	Constructii	24	4.56
3	SV	Spatiu verde	303	58.7
Total teren			516	100
din care zona verde (SV + AF + ZC + PD)			303	58.7

5. DATE PRIVIND CONSTRUCTIILE EXISTENTE PE TERENUL SPATIU VERDE:

Proprietar/ Detinator constructii	Tip proprietate	Mod de administrare	Nr. corp constructie	Cod grupa destinatie	Suprafata construita la sol [mp]	Observatii
Mun. Pascani	L	A	C3	CA	24	
Total suprafata ocupata din terenul spatiu verde					24	

6. ECHIPAREA EDILITARA A TERENULUI: n/a

7. DATE PRIVIND VEGETATIA EXISTENTA PE TERENUL SPATIU VERDE:

Nr. identif.	Specia	Diametru [cm]	Inaltime [m]	Coronament [m]	Varsta	Viabilitate	Ocrotit
1692	Biota - (Thuja orientalis)	24	6	3	Batran	Foarte buna	Nu
1873	Brad - (Abies alba)	8	3	1	Tanar plantat	Foarte buna	Nu
1862	Frasin comun - (Fraxinus excelsior)	35	10	3	Matur	Foarte buna	Nu
1713	Iasomie - (Philadelphus coronarius)	3	2	1	---	Foarte buna	Nu
1940	Ienupar comun - (Juniperus communis)	0	1	2	---	Foarte buna	Nu
1602	Liliac - (Syringa vulgaris)	5	2	1	---	Foarte buna	Nu
1921	Liliac - (Syringa vulgaris)	3	2	1	---	Foarte buna	Nu
1908	Molid argintiu - (Picea Pungens)	12	4	2	Tanar	Foarte buna	Nu
1911	Molid argintiu - (Picea Pungens)	16	5	2	Matur	Foarte buna	Nu
1599	Molid comun - (Picea Abies)	20	9	3	Matur	Foarte buna	Nu
1910	Molid comun - (Picea Abies)	10	4	2	Tanar	Foarte buna	Nu
1913	Molid comun - (Picea Abies)	16	4	2	Tanar	Foarte buna	Nu
1629	Salcam - (Robinia pseudoacacia)	12	7	3	Tanar	Foarte buna	Nu
1632	Salcam - (Robinia pseudoacacia)	20	8	2	Matur	Foarte buna	Nu
1703	Salcam - (Robinia pseudoacacia)	22	8	3	Matur	Foarte buna	Nu
1719	Salcam - (Robinia pseudoacacia)	6	2	1	Tanar plantat	Foarte buna	Nu
1720	Salcam - (Robinia pseudoacacia)	5	2	1	Tanar plantat	Foarte buna	Nu
1731	Salcam - (Robinia pseudoacacia)	4	2	1	Tanar plantat	Foarte buna	Nu
1853	Salcam - (Robinia pseudoacacia)	20	8	2	Matur	Foarte buna	Nu
1854	Salcam - (Robinia pseudoacacia)	22	8	2	Matur	Foarte buna	Nu
1874	Salcam - (Robinia pseudoacacia)	35	8	3	Matur	Foarte buna	Nu
1926	Salcam - (Robinia pseudoacacia)	7	3	1	Tanar plantat	Foarte buna	Nu
1930	Salcam - (Robinia pseudoacacia)	5	2	1	Tanar plantat	Foarte buna	Nu
2002	Salcam - (Robinia pseudoacacia)	5	2	1	Tanar plantat	Foarte buna	Nu
2004	Salcam - (Robinia pseudoacacia)	5	2	1	Tanar plantat	Foarte buna	Nu
2007	Salcam - (Robinia pseudoacacia)	5	2	1	Tanar plantat	Foarte buna	Nu
1706	Tei pucios - (Tilia cordata)	3	2	1	Tanar plantat	Foarte buna	Nu
1732	Tei pucios - (Tilia cordata)	5	2	1	Tanar plantat	Foarte buna	Nu
1850	Tei pucios - (Tilia cordata)	30	6	2	Matur	Buna	Nu
1857	Tei pucios - (Tilia cordata)	35	8	3	Matur	Foarte buna	Nu
1704	Tuie - (Thuja occidentalis)	2	1	1	Tanar plantat	Foarte buna	Nu
1705	Tuie - (Thuja occidentalis)	2	1	1	Tanar plantat	Foarte buna	Nu
1717	Tuie - (Thuja occidentalis)	5	2	1	Tanar	Foarte buna	Nu
1859	Tuie - (Thuja occidentalis)	2	1	1	Tanar plantat	Acceptabila	Nu
1865	Tuie - (Thuja occidentalis)	2	1	1	Tanar plantat	Foarte buna	Nu
1868	Tuie - (Thuja occidentalis)	2	1	1	Tanar plantat	Foarte buna	Nu
1906	Tuie - (Thuja occidentalis)	9	4	1	Matur	Foarte buna	Nu
1915	Tuie - (Thuja occidentalis)	8	4	1	Tanar	Foarte buna	Nu
1923	Tuie - (Thuja occidentalis)	6	3	1	Tanar	Foarte buna	Nu
2008	Tuie - (Thuja occidentalis)	6	3	1	Tanar	Foarte buna	Nu
1933	Visin - (Prunus cerasus)	7	3	1	Tanar	Foarte buna	Nu

- Arbori: 37 / Arbusti: 4
- Lungime gard viu: 34 m
- Suprafata gard viu: 73,12 mp

8. DOCUMENTE EMISE CU PRIVIRE LA TERENUL SPATIU VERDE SI CONSTRUCTIILE EXISTENTE:

Data realizarii: 19.01.2025

Data actualizarii:





Judetul: Iasi  
 Localitatea: Pascani  
 SIRUTA: 95408  
 Identificator imobil: 106

Nr. cadastral imobil:  
 Nr. carte funciara: 66760, 66764  
 Suprafata imobil: 3751 mp

Cod zona valorica:  
 Cod zona protejata:  
 Cod postal:

## FISA SPATIULUI VERDE

### 1. SCHITA AMPLASAMENTULUI TERENULUI SPATIU VERDE:



### 2. DENUMIRE OBIECTIV: Spatiu bloc B1, B2, Str. Cronicar Neculce, Nr. 2, Mun. Pascani

### 3. DATE DESPRE TERENUL SPATIU VERDE:

Nr. crt.	Proprietar/ Detinator spatiu verde	Tip proprietate	Mod administrare	Categorie de folosinta	Reglementare urbanistica	Suprafata masurata [mp]		Total teren [mp]	Observatii
						Teren exclusiv	Teren indiviz.		
1	Mun. Pascani	L	A	SV		406	0	406	
2	Mun. Pascani	L	A	SV		153	0	153	
3	Mun. Pascani	L	A	SV		539	0	539	
4	Mun. Pascani	L	A	SV		129	0	129	
5	Mun. Pascani	L	A	SV		134	0	134	
6	Mun. Pascani	L	A	SV		15	0	15	
7	Mun. Pascani	L	A	SV		66	0	66	
8	Mun. Pascani	L	A	SV		199	0	199	
9	Mun. Pascani	L	A	CO		180	0	180	
10	Mun. Pascani	L	A	CO		414	0	414	
11	Mun. Pascani	L	A	CO		131	0	131	
12	Mun. Pascani	L	A	DR		741	0	741	
13	Mun. Pascani	L	A	TD		505	0	505	
14	Mun. Pascani	L	A	AP		33	0	33	
15	Mun. Pascani	L	A	AP		19	0	19	
16	Mun. Pascani	L	A	AP		18	0	18	
17	Mun. Pascani	L	A	AP		19	0	19	
18	Mun. Pascani	L	A	AP		26	0	26	
19	Mun. Pascani	L	A	AP		24	0	24	

Nr. crt.	Proprietar/ Detinator spatiu verde	Tip proprietate	Mod administrare	Categorie de folosinta	Reglementare urbanistica	Suprafata masurata [mp]		Total teren [mp]	Observatii
						Teren exclusiv	Teren indiviz.		
Total teren								3751	

#### 4. CENTRALIZATOR SUPRAFETE:

Nr. crt.	Categorie de folosinta	Descriere	Suprafata [mp]	Procent [%]
1	AP	Acces pietonal	139	3.69
2	CO	Constructii	725	19.34
3	DR	Drumuri	741	19.77
4	SV	Spatiu verde	1640	43.73
5	TD	Terenuri degradate	505	13.47
Total teren			3751	100
din care zona verde (SV + AF + ZC + PD)			1640	43.73

#### 5. DATE PRIVIND CONSTRUCTIILE EXISTENTE PE TERENUL SPATIU VERDE:

Proprietar/ Detinator constructii	Tip proprietate	Mod de administrare	Nr. corp constructie	Cod grupa destinatie	Suprafata construita la sol [mp]	Observatii
Mun. Pascani	L	A	C1	CA	414	
Mun. Pascani	L	A	C3	CA	180	
Mun. Pascani	L	A	C4	CA	131	
Total suprafata ocupata din terenul spatiu verde					725	

#### 6. ECHIPAREA EDILITARA A TERENULUI: n/a

#### 7. DATE PRIVIND VEGETATIA EXISTENTA PE TERENUL SPATIU VERDE:

Nr. identif.	Specia	Diametru [cm]	Inaltime [m]	Coronament [m]	Varsta	Viabilitate	Ocrotit
5698	Artar (paltin de camp) - (Acer platanoides)	16	7	2	Matur	Foarte buna	Nu
5499	Artar american - (Acer negundo)	10	5	2	Tanar	Foarte buna	Nu
5783	Artar american - (Acer negundo)	22	7	3	Matur	Foarte buna	Nu
5679	Castan salbatic - (Aesculus hippocastanum)	28	12	3	Matur	Buna	Nu
5685	Castan salbatic - (Aesculus hippocastanum)	28	8	2	Matur	Buna	Nu
5688	Castan salbatic - (Aesculus hippocastanum)	30	9	2	Matur	Buna	Nu
5690	Castan salbatic - (Aesculus hippocastanum)	35	9	2	Matur	Buna	Nu
5691	Castan salbatic - (Aesculus hippocastanum)	30	9	2	Matur	Buna	Nu
4996	Catalpa - (Catalpa bignonioides)	5	3	1	Tanar plantat	Foarte buna	Nu
5004	Cires - (Prunus avium)	30	6	2	Matur	Acceptabila	Nu
5012	Cires - (Prunus avium)	18	7	3	Matur	Foarte buna	Nu
5680	Cires - (Prunus avium)	70	16	5	Batran	Buna	Nu
5693	Cires - (Prunus avium)	28	11	1	Matur	Buna	Nu
5704	Cires - (Prunus avium)	3	2	1	Tanar plantat	Foarte buna	Nu
5792	Cires - (Prunus avium)	28	12	4	Matur	Foarte buna	Nu
5794	Cires - (Prunus avium)	30	12	4	Matur	Foarte buna	Nu
5011	Corcodus - (Prunus cerasifera)	18	6	1	Matur	Buna	Nu
5686	Corcodus - (Prunus cerasifera)	5	3	1	Tanar	Foarte buna	Nu
5769	Corcodus - (Prunus cerasifera)	22	5	3	Batran	Foarte buna	Nu
5737	Dud - (Morus alba)	20	9	3	Matur	Foarte buna	Nu
5738	Dud - (Morus alba)	26	11	4	Matur	Foarte buna	Nu
5739	Dud - (Morus alba)	24	9	5	Matur	Foarte buna	Nu
5767	Dud - (Morus alba)	22	7	2	Matur	Foarte buna	Nu
5646	Mar - (Malus Domestica, Sylvestris)	24	7	2	Batran	Buna	Nu
5772	Mesteacan - (Betula pendula)	30	12	4	Matur	Buna	Nu
5775	Mesteacan - (Betula pendula)	28	11	4	Matur	Buna	Nu
5778	Molid comun - (Picea Abies)	18	10	2	Tanar	Foarte buna	Nu
5002	Nuc comun - (Juglans regia)	22	8	4	Matur	Foarte buna	Nu
5661	Nuc comun - (Juglans regia)	18	7	3	Tanar	Foarte buna	Nu

Nr. identif.	Specia	Diametru [cm]	Inaltime [m]	Coronament [m]	Varsta	Viabilitate	Ocrotit
5701	Nuc comun - (Juglans regia)	28	8	4	Matur	Foarte buna	Nu
5702	Nuc comun - (Juglans regia)	5	3	1	Tanar plantat	Foarte buna	Nu
5637	Pin strob [5] - (Pinus strobus)	35	15	6	Matur	Foarte buna	Nu
5639	Pin strob [5] - (Pinus strobus)	35	12	5	Matur	Buna	Nu
5642	Pin strob [5] - (Pinus strobus)	50	12	5	Batran	Buna	Nu
5651	Pin strob [5] - (Pinus strobus)	50	15	6	Batran	Buna	Nu
5659	Pin strob [5] - (Pinus strobus)	40	15	5	Matur	Acceptabila	Nu
5789	Pin strob [5] - (Pinus strobus)	30	14	4	Matur	Foarte buna	Nu
5005	Tei pucios - (Tilia cordata)	26	8	3	Matur	Buna	Nu
5013	Tei pucios - (Tilia cordata)	28	11	4	Matur	Foarte buna	Nu
5684	Tei pucios - (Tilia cordata)	24	10	3	Matur	Buna	Nu
5695	Tei pucios - (Tilia cordata)	26	8	3	Matur	Buna	Nu
5749	Tei pucios - (Tilia cordata)	16	5	2	Tanar	Buna	Nu
5754	Tei pucios - (Tilia cordata)	8	7	2	Tanar plantat	Foarte buna	Nu
5764	Tei pucios - (Tilia cordata)	35	9	4	Matur	Buna	Nu
5766	Tei pucios - (Tilia cordata)	26	5	1	Matur	Necoresp.	Nu
5010	Ulm - (Ulmus minor)	30	7	3	Matur	Buna	Nu
5649	Visin - (Prunus cerasus)	14	6	2	Matur	Foarte buna	Nu
5653	Visin - (Prunus cerasus)	8	4	1	Tanar	Foarte buna	Nu
5656	Visin - (Prunus cerasus)	8	3	2	Tanar	Foarte buna	Nu
5657	Visin - (Prunus cerasus)	10	5	3	Tanar	Foarte buna	Nu
5658	Visin - (Prunus cerasus)	26	6	4	Matur	Buna	Nu
5744	Visin - (Prunus cerasus)	16	5	2	Matur	Acceptabila	Nu
5752	Visin - (Prunus cerasus)	16	5	2	Matur	Buna	Nu
5762	Visin - (Prunus cerasus)	6	4	1	Tanar	Foarte buna	Nu

- Arbori: 54 / Arbusti: 0
- Lungime gard viu: 0 m
- Suprafata gard viu: 0 mp

8. DOCUMENTE EMISE CU PRIVIRE LA TERENUL SPATIU VERDE SI CONSTRUCTIILE EXISTENTE:

Data realizarii: 19.01.2025

Data actualizarii:



Judetul: Iasi  
 Localitatea: Pascani  
 SIRUTA: 95408  
 Identificator imobil: 107

Nr. cadastral imobil:  
 Nr. carte funciara:  
 Suprafata imobil: 5642 mp

Cod zona valorica:  
 Cod zona protejata:  
 Cod postal:

## FISA SPATIULUI VERDE

### 1. SCHITA AMPLASAMENTULUI TERENULUI SPATIU VERDE:



2. DENUMIRE OBIECTIV: Spatiu bloc B11, B6, C10-B15, B5, Str. Mihai Eminescu, Nr. 10, 12, 8, 6, Mun. Pascani

### 3. DATE DESPRE TERENUL SPATIU VERDE:

Nr. crt.	Proprietar/ Detinator spatiu verde	Tip proprietate	Mod administrare	Categorie de folosinta	Reglementare urbanistica	Suprafata masurata [mp]		Total teren [mp]	Observatii
						Teren exclusiv	Teren indiviz.		
1	Mun. Pascani	L	A	SV		1170	0	1170	
2	Mun. Pascani	L	A	SV		322	0	322	
3	Mun. Pascani	L	A	SV		10	0	10	
4	Mun. Pascani	L	A	SV		44	0	44	
5	Mun. Pascani	L	A	SV		19	0	19	
6	Mun. Pascani	L	A	SV		18	0	18	
7	Mun. Pascani	L	A	SV		33	0	33	
8	Mun. Pascani	L	A	SV		158	0	158	
9	Mun. Pascani	L	A	SV		70	0	70	
10	Mun. Pascani	L	A	SV		97	0	97	
11	Mun. Pascani	L	A	SV		64	0	64	
12	Mun. Pascani	L	A	SV		178	0	178	
13	Mun. Pascani	L	A	SV		42	0	42	
14	Mun. Pascani	L	A	CO		10	0	10	
15	Mun. Pascani	L	A	CO		28	0	28	
16	Mun. Pascani	L	A	CO		32	0	32	
17	Mun. Pascani	L	A	DR		1976	0	1976	
18	Mun. Pascani	L	A	CSJ		560	0	560	
19	Mun. Pascani	L	A	TD		71	0	71	

Nr. crt.	Proprietar/ Detinator spatiu verde	Tip proprietate	Mod administrare	Categorie de folosinta	Reglementare urbanistica	Suprafata masurata [mp]		Total teren [mp]	Observatii
						Teren exclusiv	Teren indiviz.		
20	Mun. Pascani	L	A	TD		73	0	73	
21	Mun. Pascani	L	A	TD		33	0	33	
22	Mun. Pascani	L	A	TD		46	0	46	
23	Mun. Pascani	L	A	GN		25	0	25	
24	Mun. Pascani	L	A	AP		69	0	69	
25	Mun. Pascani	L	A	AP		4	0	4	
26	Mun. Pascani	L	A	AP		11	0	11	
27	Mun. Pascani	L	A	AP		4	0	4	
28	Mun. Pascani	L	A	AP		7	0	7	
29	Mun. Pascani	L	A	AP		230	0	230	
30	Mun. Pascani	L	A	AP		9	0	9	
31	Mun. Pascani	L	A	AP		213	0	213	
32	Mun. Pascani	L	A	AP		3	0	3	
33	Mun. Pascani	L	A	AP		15	0	15	
Total teren								5642	

#### 4. CENTRALIZATOR SUPRAFETE:

Nr. crt.	Categorie de folosinta	Descriere	Suprafata [mp]	Procent [%]
1	AP	Acces pietonal	564	9.99
2	CO	Constructii	70	1.23
3	CSJ	Loc de joaca amenajat	560	9.92
4	DR	Drumuri	1976	35.03
5	GN	Platforme depozitare gunoi menajer	25	0.45
6	SV	Spatiu verde	2224	39.42
7	TD	Terenuri degradate	223	3.95
Total teren			5642	100
din care zona verde (SV + AF + ZC + PD)			2224	39.42

#### 5. DATE PRIVIND CONSTRUCTIILE EXISTENTE PE TERENUL SPATIU VERDE:

Proprietar/ Detinator constructii	Tip proprietate	Mod de administrare	Nr. corp constructie	Cod grupa destinatie	Suprafata construita la sol [mp]	Observatii
Mun. Pascani	L	A	C1	CAS	32	
Mun. Pascani	L	A	C2	CIE	28	
Mun. Pascani	L	A	C3	CA	10	
Total suprafata ocupata din terenul spatiu verde					70	

#### 6. ECHIPAREA EDILITARA A TERENULUI: n/a

#### 7. DATE PRIVIND VEGETATIA EXISTENTA PE TERENUL SPATIU VERDE:

Nr. identif.	Specia	Diametru [cm]	Inaltime [m]	Coronament [m]	Varsta	Viabilitate	Ocrotit
3265	Artar american - (Acer negundo)	30	8	3	Matur	Foarte buna	Nu
3400	Brad - (Abies alba)	6	2	1	Tanar plantat	Foarte buna	Nu
3295	Cais - (Prunus armeniaca)	22	5	2	Batran	Foarte buna	Nu
3362	Cais - (Prunus armeniaca)	24	5	3	Batran	Foarte buna	Nu
3415	Cais - (Prunus armeniaca)	5	2	1	Tanar	Foarte buna	Nu
3498	Cais - (Prunus armeniaca)	5	1	1	Tanar	Foarte buna	Nu
3437	Castan salbatic - (Aesculus hippocastanum)	14	5	2	Tanar	Foarte buna	Nu
3269	Cires - (Prunus avium)	28	8	3	Matur	Buna	Nu
3318	Cires - (Prunus avium)	5	3	1	Tanar plantat	Foarte buna	Nu
3320	Cires - (Prunus avium)	5	2	1	Tanar plantat	Foarte buna	Nu
3456	Cires - (Prunus avium)	9	3	2	Tanar	Foarte buna	Nu
3458	Cires - (Prunus avium)	8	3	2	Tanar	Foarte buna	Nu
3510	Cires - (Prunus avium)	22	7	3	Matur	Buna	Nu

Nr. identif.	Specia	Diametru [cm]	Inaltime [m]	Coronament [m]	Varsta	Viabilitate	Ocrotit
3742	Cires - (Prunus avium)	28	7	4	Matur	Foarte buna	Nu
3406	Cires japonez - (Prunus serulata)	26	7	3	Batran	Foarte buna	Nu
3288	Corcodus - (Prunus cerasifera)	12	5	2	Matur	Foarte buna	Nu
3407	Corcodus - (Prunus cerasifera)	24	5	3	Batran	Foarte buna	Nu
3725	Corcodus - (Prunus cerasifera)	24	5	2	Batran	Foarte buna	Nu
3270	Corcodus rosu - (Prunus cerasifera Pissardii)	5	3	1	Tanar	Foarte buna	Nu
3272	Corcodus rosu - (Prunus cerasifera Pissardii)	5	3	1	Tanar	Foarte buna	Nu
3298	Corcodus rosu - (Prunus cerasifera Pissardii)	8	3	2	Tanar	Foarte buna	Nu
3312	Corcodus rosu - (Prunus cerasifera Pissardii)	8	4	2	Tanar	Foarte buna	Nu
3314	Corcodus rosu - (Prunus cerasifera Pissardii)	5	3	1	Tanar	Foarte buna	Nu
3316	Corcodus rosu - (Prunus cerasifera Pissardii)	5	3	1	Tanar	Foarte buna	Nu
3504	Corcodus rosu - (Prunus cerasifera Pissardii)	5	3	1	Tanar	Foarte buna	Nu
3403	Forsitia - (Forsythia europaea)	3	2	1	---	Foarte buna	Nu
3529	Forsitia - (Forsythia europaea)	3	2	1	---	Foarte buna	Nu
3502	Jugastru - (Acer campestre)	26	5	2	Matur	Acceptabila	Nu
3364	Liliac - (Syringa vulgaris)	5	2	1	---	Foarte buna	Nu
3394	Liliac - (Syringa vulgaris)	8	3	1	---	Foarte buna	Nu
3416	Liliac - (Syringa vulgaris)	5	2	1	---	Foarte buna	Nu
3419	Liliac - (Syringa vulgaris)	3	1	1	---	Buna	Nu
3720	Liliac - (Syringa vulgaris)	3	1	1	---	Foarte buna	Nu
3280	Mar - (Malus Domestica, Sylvestris)	5	2	1	Tanar	Foarte buna	Nu
3281	Mar - (Malus Domestica, Sylvestris)	3	2	1	Tanar plantat	Foarte buna	Nu
3282	Mar - (Malus Domestica, Sylvestris)	5	2	1	Tanar	Foarte buna	Nu
3274	Mesteacan - (Betula pendula)	5	2	1	Tanar plantat	Foarte buna	Nu
3300	Mesteacan - (Betula pendula)	5	3	1	Tanar plantat	Buna	Nu
3292	Mojdrean - (Fraxinus ornus)	24	7	3	Matur	Buna	Nu
3336	Mojdrean - (Fraxinus ornus)	24	7	3	Matur	Foarte buna	Nu
3423	Mojdrean - (Fraxinus ornus)	20	6	2	Matur	Foarte buna	Nu
3430	Mojdrean - (Fraxinus ornus)	26	7	3	Matur	Foarte buna	Nu
3404	Molid comun - (Picea Abies)	5	2	1	Tanar plantat	Foarte buna	Nu
3276	Nuc comun - (Juglans regia)	22	7	4	Matur	Foarte buna	Nu
3500	Nuc comun - (Juglans regia)	28	9	4	Matur	Foarte buna	Nu
3398	Otetar rosu - (Rhus typhina)	9	3	1	Matur	Foarte buna	Nu
3402	Otetar rosu - (Rhus typhina)	24	4	3	Batran	Foarte buna	Nu
3409	Otetar rosu - (Rhus typhina)	6	2	1	Tanar	Foarte buna	Nu
3411	Otetar rosu - (Rhus typhina)	6	2	1	Tanar	Foarte buna	Nu
3285	Prun - (Prunus domestica)	26	5	2	Batran	Foarte buna	Nu
3303	Prun - (Prunus domestica)	5	2	1	Tanar	Foarte buna	Nu
3306	Prun - (Prunus domestica)	5	3	1	Tanar	Foarte buna	Nu
3309	Prun - (Prunus domestica)	5	3	1	Tanar	Foarte buna	Nu
3433	Prun - (Prunus domestica)	12	4	2	Matur	Foarte buna	Nu
3697	Salcam - (Robinia pseudoacacia)	30	10	3	Matur	Foarte buna	Nu
3387	Salcie japoneza, creata - (Salix matsudana Tortuosa)	28	8	4	Matur	Foarte buna	Nu
3420	Salcie japoneza, creata - (Salix matsudana Tortuosa)	35	9	5	Batran	Buna	Nu
3447	Salcie japoneza, creata - (Salix matsudana Tortuosa)	2	1	1	Tanar plantat	Foarte buna	Nu
3259	Tei pucios - (Tilia cordata)	5	4	1	Tanar plantat	Foarte buna	Nu
3261	Tei pucios - (Tilia cordata)	12	4	1	Tanar	Foarte buna	Nu
3267	Tei pucios - (Tilia cordata)	10	5	2	Tanar	Foarte buna	Nu
3441	Tei pucios - (Tilia cordata)	30	7	3	Matur	Buna	Nu
3445	Tei pucios - (Tilia cordata)	40	8	4	Matur	Buna	Nu
3691	Tei pucios - (Tilia cordata)	10	4	2	Tanar	Foarte buna	Nu
3696	Tei pucios - (Tilia cordata)	9	4	1	Tanar	Acceptabila	Nu
3734	Tei pucios - (Tilia cordata)	30	8	3	Matur	Foarte buna	Nu
3739	Tei pucios - (Tilia cordata)	40	8	3	Matur	Foarte buna	Nu
3363	Tuie - (Thuja occidentalis)	12	5	1	Matur	Foarte buna	Nu
3515	Tuie - (Thuja occidentalis)	12	5	1	Matur	Foarte buna	Nu
3528	Tuie - (Thuja occidentalis)	3	1	1	Tanar plantat	Foarte buna	Nu
3535	Tuie - (Thuja occidentalis)	3	1	1	Tanar plantat	Foarte buna	Nu
3536	Tuie - (Thuja occidentalis)	3	1	1	Tanar plantat	Foarte buna	Nu
3700	Tuie - (Thuja occidentalis)	3	1	1	Tanar plantat	Foarte buna	Nu
3701	Tuie - (Thuja occidentalis)	3	1	1	Tanar plantat	Foarte buna	Nu
3702	Tuie - (Thuja occidentalis)	3	1	1	Tanar plantat	Foarte buna	Nu
3704	Tuie - (Thuja occidentalis)	3	1	1	Tanar plantat	Foarte buna	Nu

Nr. identif.	Specia	Diametru [cm]	Inaltime [m]	Coronament [m]	Varsta	Viabilitate	Ocrotit
3706	Tuie - (Thuja occidentalis)	3	1	1	Tanar plantat	Foarte buna	Nu
3708	Tuie - (Thuja occidentalis)	3	1	1	Tanar plantat	Foarte buna	Nu
3712	Tuie - (Thuja occidentalis)	3	1	1	Tanar plantat	Foarte buna	Nu
3714	Tuie - (Thuja occidentalis)	3	1	1	Tanar plantat	Foarte buna	Nu
3716	Tuie - (Thuja occidentalis)	3	1	1	Tanar plantat	Foarte buna	Nu
3726	Tuie - (Thuja occidentalis)	3	1	1	Tanar plantat	Foarte buna	Nu
3729	Tuie - (Thuja occidentalis)	3	1	1	Tanar plantat	Foarte buna	Nu
3732	Tuie - (Thuja occidentalis)	3	1	1	Tanar plantat	Foarte buna	Nu
3323	Visin - (Prunus cerasus)	26	7	3	Matur	Foarte buna	Nu
3329	Visin - (Prunus cerasus)	20	5	2	Matur	Buna	Nu
3331	Visin - (Prunus cerasus)	18	4	2	Matur	Buna	Nu
3522	Visin - (Prunus cerasus)	18	5	3	Matur	Foarte buna	Nu
3525	Visin - (Prunus cerasus)	9	4	2	Tanar	Foarte buna	Nu
3694	Visin - (Prunus cerasus)	8	3	2	Tanar	Foarte buna	Nu
3718	Zamosita de Siria - (Hibiscus syriacus)	3	2	1	---	Foarte buna	Nu

- Arbori: 83 / Arbusti: 8
- Lungime gard viu: 0 m
- Suprafata gard viu: 0 mp

#### 8. DOCUMENTE EMISE CU PRIVIRE LA TERENUL SPATIU VERDE SI CONSTRUCTIILE EXISTENTE:

Data realizarii: 19.01.2025

Data actualizarii:



Judetul: Iasi  
 Localitatea: Pascani  
 SIRUTA: 95408  
 Identificator imobil: 108

Nr. cadastral imobil:  
 Nr. carte funciara: 66807  
 Suprafata imobil: 3020 mp

Cod zona valorica:  
 Cod zona protejata:  
 Cod postal:

## FISA SPATIULUI VERDE

### 1. SCHITA AMPLASAMENTULUI TERENULUI SPATIU VERDE:



### 2. DENUMIRE OBIECTIV: Spatiu bloc B14A, C38, C37, Al. 1 Decembrie 1918, Nr. 17, 88, 19, Mun. Pascani

### 3. DATE DESPRE TERENUL SPATIU VERDE:

Nr. crt.	Proprietar/ Detinator spatiu verde	Tip proprietate	Mod administrare	Categorie de folosinta	Reglementare urbanistica	Suprafata masurata [mp]		Total teren [mp]	Observatii
						Teren exclusiv	Teren indiviz.		
1	Mun. Pascani	L	A	SV		156	0	156	
2	Mun. Pascani	L	A	SV		99	0	99	
3	Mun. Pascani	L	A	SV		6	0	6	
4	Mun. Pascani	L	A	SV		22	0	22	
5	Mun. Pascani	L	A	SV		359	0	359	
6	Mun. Pascani	L	A	SV		23	0	23	
7	Mun. Pascani	L	A	SV		41	0	41	
8	Mun. Pascani	L	A	DR		911	0	911	
9	Mun. Pascani	L	A	TD		1194	0	1194	
10	Mun. Pascani	L	A	AP		47	0	47	
11	Mun. Pascani	L	A	AP		141	0	141	
12	Mun. Pascani	L	A	AP		22	0	22	
Total teren								3020	

### 4. CENTRALIZATOR SUPRAFETE:



Nr. crt.	Categorie de folosinta	Descriere	Suprafata [mp]	Procent [%]
1	AP	Acces pietonal	210	6.95
2	DR	Drumuri	911	30.17
3	SV	Spatiu verde	706	23.36
4	TD	Terenuri degradate	1194	39.52
Total teren			3020	100
din care zona verde (SV + AF + ZC + PD)			706	23.36

#### 5. DATE PRIVIND CONSTRUCTIILE EXISTENTE PE TERENUL SPATIU VERDE:

Proprietar/ Detinator constructii	Tip proprietate	Mod de administrare	Nr. corp constructie	Cod grupa destinatie	Suprafata construita la sol [mp]	Observatii
Total suprafata ocupata din terenul spatiu verde					0	

#### 6. ECHIPAREA EDILITARA A TERENULUI: n/a

#### 7. DATE PRIVIND VEGETATIA EXISTENTA PE TERENUL SPATIU VERDE:

Nr. identif.	Specia	Diametru [cm]	Inaltime [m]	Coronament [m]	Varsta	Viabilitate	Ocrotit
4263	Cires - (Prunus avium)	30	8	4	Matur	Foarte buna	Nu
4265	Cires - (Prunus avium)	28	7	3	Matur	Buna	Nu
4266	Cires - (Prunus avium)	8	5	1	Tanar	Buna	Nu
4151	Corcodus - (Prunus cerasifera)	18	5	2	Matur	Foarte buna	Nu
3642	Frasin comun - (Fraxinus excelsior)	5	5	1	Tanar plantat	Buna	Nu
4270	Frasin comun - (Fraxinus excelsior)	7	5	1	Tanar plantat	Buna	Nu
4271	Iasomie - (Philadelphus coronarius)	3	2	1	---	Foarte buna	Nu
4162	Mojdrean - (Fraxinus ornus)	30	10	5	Matur	Buna	Nu
3643	Nuc comun - (Juglans regia)	14	7	3	Tanar	Buna	Nu
4158	Nuc comun - (Juglans regia)	28	8	3	Matur	Foarte buna	Nu
4267	Prun - (Prunus domestica)	5	4	1	Tanar	Buna	Nu
3621	Salcam - (Robinia pseudoacacia)	20	7	3	Matur	Buna	Nu
4172	Salcam - (Robinia pseudoacacia)	28	8	3	Matur	Foarte buna	Nu
4176	Salcam - (Robinia pseudoacacia)	12	6	2	Tanar	Foarte buna	Nu
4179	Salcam - (Robinia pseudoacacia)	10	4	2	Tanar	Buna	Nu
4177	Salcam galben - (Laburnum anagyroides)	20	6	3	Matur	Foarte buna	Nu
4134	Salcie alba - (Salix alba)	8	2	2	Tanar plantat	Foarte buna	Nu
4148	Salcie alba - (Salix alba)	5	1	1	Tanar plantat	Foarte buna	Nu
4154	Tei pucios - (Tilia cordata)	24	7	2	Matur	Foarte buna	Nu
4168	Tei pucios - (Tilia cordata)	5	3	1	Tanar plantat	Foarte buna	Nu
3620	Tuie - (Thuja occidentalis)	12	7	2	Matur	Foarte buna	Nu
4156	Tuie - (Thuja occidentalis)	5	2	1	Tanar	Foarte buna	Nu

- Arbori: 21 / Arbusti: 1
- Lungime gard viu: 0 m
- Suprafata gard viu: 0 mp

#### 8. DOCUMENTE EMISE CU PRIVIRE LA TERENUL SPATIU VERDE SI CONSTRUCTIILE EXISTENTE:

Data realizarii: 19.01.2025

Data actualizarii:



Judetul: Iasi  
 Localitatea: Pascani  
 SIRUTA: 95408  
 Identificator imobil: 109

Nr. cadastral imobil:  
 Nr. carte funciara:  
 Suprafata imobil: 743 mp

Cod zona valorica:  
 Cod zona protejata:  
 Cod postal:

## FISA SPATIULUI VERDE

### 1. SCHITA AMPLASAMENTULUI TERENULUI SPATIU VERDE:



2. DENUMIRE OBIECTIV: Spatiu bloc B18, Str. Izvoarelor, Nr. 3, Mun. Pascani

### 3. DATE DESPRE TERENUL SPATIU VERDE:

Nr. crt.	Proprietar/ Detinator spatiu verde	Tip proprietate	Mod administrare	Categorie de folosinta	Reglementare urbanistica	Suprafata masurata [mp]		Total teren [mp]	Observatii
						Teren exclusiv	Teren indiviz.		
1	Mun. Pascani	L	A	SV		273	0	273	
2	Mun. Pascani	L	A	SV		116	0	116	
3	Mun. Pascani	L	A	SV		108	0	108	
4	Mun. Pascani	L	A	SV		47	0	47	
5	Mun. Pascani	L	A	TD		100	0	100	
6	Mun. Pascani	L	A	AP		31	0	31	
7	Mun. Pascani	L	A	AP		38	0	38	
8	Mun. Pascani	L	A	AP		31	0	31	
Total teren								743	

### 4. CENTRALIZATOR SUPRAFETE:

Nr. crt.	Categorie de folosinta	Descriere	Suprafata [mp]	Procent [%]
1	AP	Acces pietonal	100	13.45
2	SV	Spatiu verde	543	73.13
3	TD	Terenuri degradate	100	13.43
Total teren			743	100

Nr. crt.	Categorie de folosinta	Descriere	Suprafata [mp]	Procent [%]
din care zona verde (SV + AF + ZC + PD)			543	73.13

#### 5. DATE PRIVIND CONSTRUCTIILE EXISTENTE PE TERENUL SPATIU VERDE:

Proprietar/ Detinator constructii	Tip proprietate	Mod de administrare	Nr. corp constructie	Cod grupa destinatie	Suprafata construita la sol [mp]	Observatii
Total suprafata ocupata din terenul spatiu verde					0	

#### 6. ECHIPAREA EDILITARA A TERENULUI: n/a

#### 7. DATE PRIVIND VEGETATIA EXISTENTA PE TERENUL SPATIU VERDE:

Nr. identif.	Specia	Diametru [cm]	Inaltime [m]	Coronament [m]	Varsta	Viabilitate	Ocrotit
5457	Brad - (Abies alba)	2	1	1	Tanar plantat	Foarte buna	Nu
5403	Cais - (Prunus armeniaca)	5	3	1	Tanar	Foarte buna	Nu
5398	Liliac - (Syringa vulgaris)	5	3	1	---	Foarte buna	Nu
5401	Liliac - (Syringa vulgaris)	5	3	1	---	Foarte buna	Nu
5386	Nuc comun - (Juglans regia)	28	8	3	Matur	Foarte buna	Nu
4933	Par - (Pyrus communis, pyrastrer)	20	4	1	Matur	Foarte buna	Nu
5404	Prun - (Prunus domestica)	9	3	1	Matur	Foarte buna	Nu
5405	Prun - (Prunus domestica)	16	5	2	Matur	Foarte buna	Nu
5410	Prun - (Prunus domestica)	20	5	3	Matur	Foarte buna	Nu
5412	Prun - (Prunus domestica)	12	3	1	Matur	Foarte buna	Nu
5388	Tei pucios - (Tilia cordata)	28	8	3	Matur	Foarte buna	Nu
5408	Tei pucios - (Tilia cordata)	16	7	3	Tanar	Foarte buna	Nu
5445	Tei pucios - (Tilia cordata)	26	7	2	Matur	Foarte buna	Nu
5446	Tei pucios - (Tilia cordata)	14	6	2	Tanar	Foarte buna	Nu
4964	Tuie - (Thuja occidentalis)	5	2	1	Tanar	Foarte buna	Nu
5381	Tuie - (Thuja occidentalis)	5	2	1	Tanar	Foarte buna	Nu
5383	Tuie - (Thuja occidentalis)	5	2	1	Tanar	Foarte buna	Nu
5393	Tuie - (Thuja occidentalis)	3	1	1	Tanar plantat	Foarte buna	Nu
5452	Visin - (Prunus cerasus)	16	5	3	Matur	Foarte buna	Nu
5454	Visin - (Prunus cerasus)	14	5	3	Matur	Foarte buna	Nu

- Arbori: 18 / Arbusti: 2
- Lungime gard viu: 0 m
- Suprafata gard viu: 0 mp

#### 8. DOCUMENTE EMISE CU PRIVIRE LA TERENUL SPATIU VERDE SI CONSTRUCTIILE EXISTENTE:

Data realizarii: 19.01.2025

Data actualizarii:



Judetul: Iasi  
 Localitatea: Pascani  
 SIRUTA: 95408  
 Identificator imobil: 110

Nr. cadastral imobil:  
 Nr. carte funciara: 65718  
 Suprafata imobil: 650 mp

Cod zona valorica:  
 Cod zona protejata:  
 Cod postal:

## FISA SPATIULUI VERDE

### 1. SCHITA AMPLASAMENTULUI TERENULUI SPATIU VERDE:



### 2. DENUMIRE OBIECTIV: Spatiu bloc B2, Al. Izvoarelor, Nr. 5, Mun. Pascani

### 3. DATE DESPRE TERENUL SPATIU VERDE:

Nr. crt.	Proprietar/ Detinator spatiu verde	Tip proprietate	Mod administrare	Categorie de folosinta	Reglementare urbanistica	Suprafata masurata [mp]		Total teren [mp]	Observatii
						Teren exclusiv	Teren indiviz.		
1	Mun. Pascani	L	A	SV		71	0	71	
2	Mun. Pascani	L	A	SV		365	0	365	
3	Mun. Pascani	L	A	SV		40	0	40	
4	Mun. Pascani	L	A	SV		28	0	28	
5	Mun. Pascani	L	A	CO		25	0	25	
6	Mun. Pascani	L	A	TD		26	0	26	
7	Mun. Pascani	L	A	AP		70	0	70	
8	Mun. Pascani	L	A	AP		7	0	7	
9	Mun. Pascani	L	A	AP		15	0	15	
10	Mun. Pascani	L	A	AP		3	0	3	
Total teren								650	

### 4. CENTRALIZATOR SUPRAFETE:

Nr. crt.	Categorie de folosinta	Descriere	Suprafata [mp]	Procent [%]
1	AP	Acces pietonal	95	14.58
2	CO	Constructii	25	3.9

Nr. crt.	Categorie de folosinta	Descriere	Suprafata [mp]	Procent [%]
3	SV	Spatiu verde	504	77.54
4	TD	Terenuri degradate	26	3.98
Total teren			650	100
din care zona verde (SV + AF + ZC + PD)			504	77.54

#### 5. DATE PRIVIND CONSTRUCTIILE EXISTENTE PE TERENUL SPATIU VERDE:

Proprietar/ Detinator constructii	Tip proprietate	Mod de administrare	Nr. corp constructie	Cod grupa destinatie	Suprafata construita la sol [mp]	Observatii
Mun. Pascani	L	A	C2	CIE	25	
Total suprafata ocupata din terenul spatiu verde					25	

#### 6. ECHIPAREA EDILITARA A TERENULUI: n/a

#### 7. DATE PRIVIND VEGETATIA EXISTENTA PE TERENUL SPATIU VERDE:

Nr. identif.	Specia	Diametru [cm]	Inaltime [m]	Coronament [m]	Varsta	Viabilitate	Ocotit
1639	Cais - (Prunus armeniaca)	6	3	1	Tanar	Foarte buna	Nu
1604	Caprifoi - (Lonicera caprifolium)	2	1	1	---	Foarte buna	Nu
1697	Castan salbatic - (Aesculus hippocastanum)	45	9	4	Batran	Foarte buna	Nu
1545	Liliac - (Syringa vulgaris)	3	2	1	---	Foarte buna	Nu
1546	Liliac - (Syringa vulgaris)	3	2	1	---	Foarte buna	Nu
1549	Liliac - (Syringa vulgaris)	5	2	1	---	Foarte buna	Nu
1577	Liliac - (Syringa vulgaris)	5	2	1	---	Foarte buna	Nu
1616	Liliac - (Syringa vulgaris)	5	2	1	---	Foarte buna	Nu
1641	Liliac - (Syringa vulgaris)	3	2	1	---	Foarte buna	Nu
1623	Paltin de munte - (Acer pseudoplatanus)	30	8	3	Matur	Foarte buna	Nu
1643	Par - (Pyrus communis, pyraster)	14	5	2	Matur	Acceptabila	Nu
1560	Salcam - (Robinia pseudoacacia)	5	1	1	Tanar plantat	Foarte buna	Nu
1562	Salcam - (Robinia pseudoacacia)	5	1	1	Tanar plantat	Foarte buna	Nu
1583	Salcam - (Robinia pseudoacacia)	7	2	1	Tanar plantat	Foarte buna	Nu
1553	Salcie pletoasa - (Salix babylonica)	65	9	6	Batran	Buna	Nu
1566	Spiraea - (Spiraea trilobata)	3	1	1	---	Foarte buna	Nu
1586	Tei pucios - (Tilia cordata)	7	2	1	Tanar plantat	Foarte buna	Nu
1587	Tei pucios - (Tilia cordata)	8	2	1	Tanar plantat	Foarte buna	Nu
1589	Tei pucios - (Tilia cordata)	8	2	1	Tanar plantat	Foarte buna	Nu
1695	Tei pucios - (Tilia cordata)	14	4	2	Tanar	Foarte buna	Nu
1550	Tuie - (Thuja occidentalis)	6	3	1	Tanar	Foarte buna	Nu
1552	Tuie - (Thuja occidentalis)	10	2	1	Matur	Foarte buna	Nu
1557	Tuie - (Thuja occidentalis)	7	3	1	Tanar	Foarte buna	Nu
1558	Tuie - (Thuja occidentalis)	7	2	1	Tanar	Foarte buna	Nu
1569	Tuie - (Thuja occidentalis)	9	3	1	Matur	Foarte buna	Nu
1571	Tuie - (Thuja occidentalis)	9	3	1	Matur	Foarte buna	Nu
1574	Tuie - (Thuja occidentalis)	8	3	1	Tanar	Foarte buna	Nu
1608	Tuie - (Thuja occidentalis)	9	3	1	Matur	Foarte buna	Nu
1611	Tuie - (Thuja occidentalis)	8	4	1	Tanar	Foarte buna	Nu
1614	Tuie - (Thuja occidentalis)	8	4	1	Tanar	Foarte buna	Nu
1618	Tuie - (Thuja occidentalis)	7	3	1	Tanar	Foarte buna	Nu
1636	Tuie - (Thuja occidentalis)	8	3	1	Tanar	Foarte buna	Nu
1702	Tuie - (Thuja occidentalis)	7	3	1	Tanar	Foarte buna	Nu
1647	Zamosita de Siria - (Hibiscus syriacus)	3	2	1	---	Foarte buna	Nu

- Arbori: 25 / Arbusti: 9
- Lungime gard viu: 0 m
- Suprafata gard viu: 0 mp

#### 8. DOCUMENTE EMISE CU PRIVIRE LA TERENUL SPATIU VERDE SI CONSTRUCTIILE EXISTENTE:

Data realizarii: 19.01.2025

Data actualizarii:



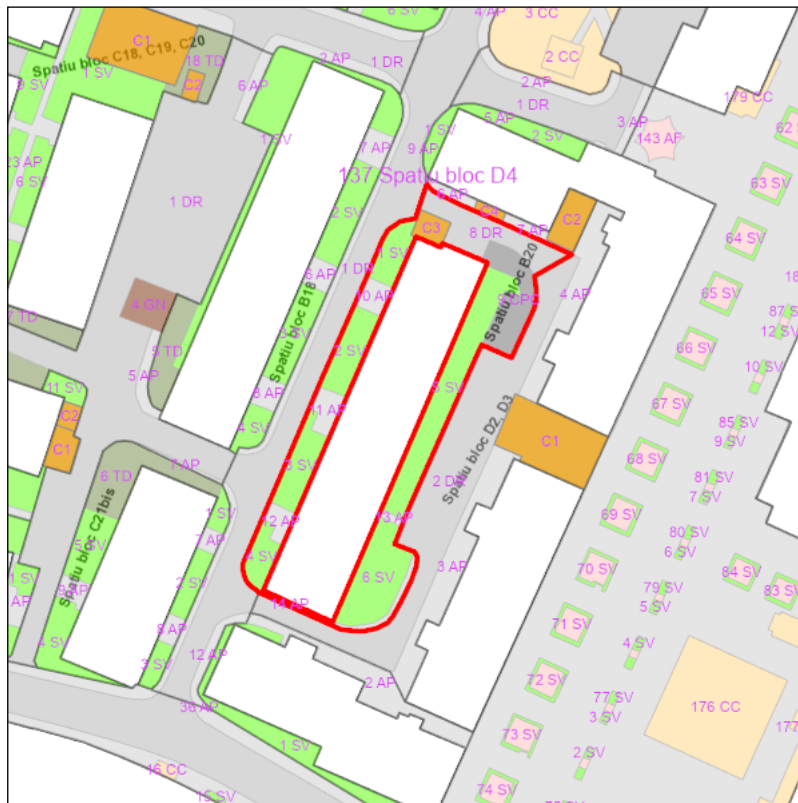
Judetul: Iasi  
 Localitatea: Pascani  
 SIRUTA: 95408  
 Identificator imobil: 111

Nr. cadastral imobil:  
 Nr. carte funciara:  
 Suprafata imobil: 1309 mp

Cod zona valorica:  
 Cod zona protejata:  
 Cod postal:

## FISA SPATIULUI VERDE

### 1. SCHITA AMPLASAMENTULUI TERENULUI SPATIU VERDE:



### 2. DENUMIRE OBIECTIV: Spatiu bloc B20, Str. Izvoarelor, Nr. 2, Mun. Pascani

### 3. DATE DESPRE TERENUL SPATIU VERDE:

Nr. crt.	Proprietar/ Detinator spatiu verde	Tip proprietate	Mod administrare	Categorie de folosinta	Reglementare urbanistica	Suprafata masurata [mp]		Total teren [mp]	Observatii
						Teren exclusiv	Teren indiviz.		
1	Mun. Pascani	L	A	SV		73	0	73	
2	Mun. Pascani	L	A	SV		104	0	104	
3	Mun. Pascani	L	A	SV		104	0	104	
4	Mun. Pascani	L	A	SV		64	0	64	
5	Mun. Pascani	L	A	SV		281	0	281	
6	Mun. Pascani	L	A	SV		184	0	184	
7	Mun. Pascani	L	A	CO		34	0	34	
8	Mun. Pascani	L	A	DR		171	0	171	
9	Mun. Pascani	L	A	CPC		135	0	135	
10	Mun. Pascani	L	A	AP		36	0	36	
11	Mun. Pascani	L	A	AP		43	0	43	
12	Mun. Pascani	L	A	AP		31	0	31	
13	Mun. Pascani	L	A	AP		8	0	8	
14	Mun. Pascani	L	A	AP		41	0	41	
Total teren								1309	

### 4. CENTRALIZATOR SUPRAFETE:

Nr. crt.	Categorie de folosinta	Descriere	Suprafata [mp]	Procent [%]
1	AP	Acces pietonal	159	12.13
2	CO	Constructii	34	2.61
3	CPC	Parcare amenajata	135	10.35
4	DR	Drumuri	171	13.03
5	SV	Spatiu verde	810	61.87
Total teren			1309	100
din care zona verde (SV + AF + ZC + PD)			810	61.87

#### 5. DATE PRIVIND CONSTRUCTIILE EXISTENTE PE TERENUL SPATIU VERDE:

Proprietar/ Detinator constructii	Tip proprietate	Mod de administrare	Nr. corp constructie	Cod grupa destinatie	Suprafata construita la sol [mp]	Observatii
Mun. Pascani	L	A	C3	CIE	34	
Total suprafata ocupata din terenul spatiu verde					34	

#### 6. ECHIPAREA EDILITARA A TERENULUI: n/a

#### 7. DATE PRIVIND VEGETATIA EXISTENTA PE TERENUL SPATIU VERDE:

Nr. identif.	Specia	Diametru [cm]	Inaltime [m]	Coronament [m]	Varsta	Viabilitate	Ocrotit
5438	Castan salbatic - (Aesculus hippocastanum)	14	6	2	Tanar	Foarte buna	Nu
5441	Cenuser, fals otetar - (Ailanthus altissima)	6	4	2	Tanar plantat	Foarte buna	Nu
4968	Corcodus - (Prunus cerasifera)	18	5	2	Matur	Foarte buna	Nu
5311	Corcodus - (Prunus cerasifera)	20	5	3	Matur	Foarte buna	Nu
5304	Frasin comun - (Fraxinus excelsior)	24	7	2	Matur	Foarte buna	Nu
5363	Mesteacan - (Betula pendula)	5	3	1	Tanar plantat	Foarte buna	Nu
5366	Mesteacan - (Betula pendula)	5	3	1	Tanar plantat	Foarte buna	Nu
4960	Nuc comun - (Juglans regia)	28	7	3	Matur	Buna	Nu
5316	Nuc comun - (Juglans regia)	28	8	3	Matur	Buna	Nu
5325	Nuc comun - (Juglans regia)	5	3	1	Tanar plantat	Buna	Nu
5396	Nuc comun - (Juglans regia)	12	7	3	Tanar	Foarte buna	Nu
5314	Paltin de munte - (Acer pseudoplatanus)	28	7	2	Matur	Foarte buna	Nu
5427	Prun - (Prunus domestica)	10	4	1	Matur	Foarte buna	Nu
4962	Salcam - (Robinia pseudoacacia)	26	8	3	Matur	Foarte buna	Nu
5321	Salcam - (Robinia pseudoacacia)	5	3	1	Tanar plantat	Foarte buna	Nu
5336	Salcam - (Robinia pseudoacacia)	5	3	1	Tanar plantat	Foarte buna	Nu
5343	Salcam - (Robinia pseudoacacia)	26	9	3	Matur	Foarte buna	Nu
5346	Salcam - (Robinia pseudoacacia)	18	7	2	Tanar	Buna	Nu
5350	Salcam - (Robinia pseudoacacia)	30	8	3	Matur	Foarte buna	Nu
5353	Salcam - (Robinia pseudoacacia)	28	8	3	Matur	Foarte buna	Nu
5358	Salcam - (Robinia pseudoacacia)	26	8	3	Matur	Foarte buna	Nu
5360	Salcam - (Robinia pseudoacacia)	24	8	3	Matur	Foarte buna	Nu
5431	Salcam - (Robinia pseudoacacia)	30	12	3	Matur	Foarte buna	Nu
5433	Salcam - (Robinia pseudoacacia)	30	11	3	Matur	Foarte buna	Nu
5435	Salcam - (Robinia pseudoacacia)	30	11	3	Matur	Foarte buna	Nu
5307	Salcie alba - (Salix alba)	10	4	2	Tanar	Foarte buna	Nu
5308	Salcie alba - (Salix alba)	20	7	3	Matur	Foarte buna	Nu
4965	Tei cu frunza mare - (Tilia platyphyllos)	26	8	3	Matur	Foarte buna	Nu
5376	Tei cu frunza mare - (Tilia platyphyllos)	28	8	3	Matur	Buna	Nu
5415	Tei cu frunza mare - (Tilia platyphyllos)	26	8	3	Matur	Foarte buna	Nu
5418	Tei cu frunza mare - (Tilia platyphyllos)	26	8	2	Matur	Foarte buna	Nu
5420	Tei cu frunza mare - (Tilia platyphyllos)	30	9	3	Matur	Foarte buna	Nu
5305	Tei pucios - (Tilia cordata)	6	4	1	Tanar plantat	Foarte buna	Nu
5318	Tei pucios - (Tilia cordata)	26	7	3	Matur	Buna	Nu
5367	Tei pucios - (Tilia cordata)	8	4	1	Tanar plantat	Foarte buna	Nu
5374	Tei pucios - (Tilia cordata)	24	8	2	Matur	Foarte buna	Nu
5375	Tei pucios - (Tilia cordata)	26	8	3	Matur	Buna	Nu
5389	Tei pucios - (Tilia cordata)	28	9	3	Matur	Foarte buna	Nu
5391	Tei pucios - (Tilia cordata)	28	9	3	Matur	Foarte buna	Nu



Nr. identif.	Specia	Diametru [cm]	Inaltime [m]	Coronament [m]	Varsta	Viabilitate	Ocrotit
5444	Tei pucios - (Tilia cordata)	20	7	3	Matur	Buna	Nu
5332	Tuie - (Thuja occidentalis)	5	2	1	Tanar	Foarte buna	Nu
5334	Tuie - (Thuja occidentalis)	5	2	1	Tanar	Foarte buna	Nu
5377	Tuie - (Thuja occidentalis)	5	2	1	Tanar	Foarte buna	Nu
5379	Tuie - (Thuja occidentalis)	5	2	1	Tanar	Foarte buna	Nu
5380	Tuie - (Thuja occidentalis)	5	2	1	Tanar	Foarte buna	Nu
5448	Tuie - (Thuja occidentalis)	3	1	1	Tanar plantat	Foarte buna	Nu

- Arbori: 46 / Arbusti: 0
- Lungime gard viu: 0 m
- Suprafata gard viu: 0 mp

8. DOCUMENTE EMISE CU PRIVIRE LA TERENUL SPATIU VERDE SI CONSTRUCTIILE EXISTENTE:

Data realizarii: 19.01.2025

Data actualizarii:



Judetul: Iasi  
 Localitatea: Pascani  
 SIRUTA: 95408  
 Identificator imobil: 112

Nr. cadastral imobil:  
 Nr. carte funciara:  
 Suprafata imobil: 1316 mp

Cod zona valorica:  
 Cod zona protejata:  
 Cod postal:

### FISA SPATIULUI VERDE

#### 1. SCHITA AMPLASAMENTULUI TERENULUI SPATIU VERDE:



#### 2. DENUMIRE OBIECTIV: Spatiu bloc B22, Al. 22 Decembrie, Nr. 4, Mun. Pascani

#### 3. DATE DESPRE TERENUL SPATIU VERDE:

Nr. crt.	Proprietar/ Detinator spatiu verde	Tip proprietate	Mod administrare	Categorie de folosinta	Reglementare urbanistica	Suprafata masurata [mp]		Total teren [mp]	Observatii
						Teren exclusiv	Teren indiviz.		
1	Mun. Pascani	L	A	SV		30	0	30	
2	Mun. Pascani	L	A	SV		258	0	258	
3	Mun. Pascani	L	A	SV		31	0	31	
4	Mun. Pascani	L	A	SV		36	0	36	
5	Mun. Pascani	L	A	SV		151	0	151	
6	Mun. Pascani	L	A	SV		12	0	12	
7	Mun. Pascani	L	A	CO		336	0	336	
8	Mun. Pascani	L	A	DR		348	0	348	
9	Mun. Pascani	L	A	TD		55	0	55	
10	Mun. Pascani	L	A	AP		4	0	4	
11	Mun. Pascani	L	A	AP		17	0	17	
12	Mun. Pascani	L	A	AP		39	0	39	
Total teren								1316	

#### 4. CENTRALIZATOR SUPRAFETE:

Nr. crt.	Categorie de folosinta	Descriere	Suprafata [mp]	Procent [%]
1	AP	Acces pietonal	59	4.5
2	CO	Constructii	336	25.55
3	DR	Drumuri	348	26.41
4	SV	Spatiu verde	518	39.34
5	TD	Terenuri degradate	55	4.19
Total teren			1316	100
din care zona verde (SV + AF + ZC + PD)			518	39.34

#### 5. DATE PRIVIND CONSTRUCTIILE EXISTENTE PE TERENUL SPATIU VERDE:

Proprietar/ Detinator constructii	Tip proprietate	Mod de administrare	Nr. corp constructie	Cod grupa destinatie	Suprafata construita la sol [mp]	Observatii
Mun. Pascani	L	A	C1	CIE	336	
Total suprafata ocupata din terenul spatiu verde					336	

#### 6. ECHIPAREA EDILITARA A TERENULUI: n/a

#### 7. DATE PRIVIND VEGETATIA EXISTENTA PE TERENUL SPATIU VERDE:

Nr. identif.	Specia	Diametru [cm]	Inaltime [m]	Coronament [m]	Varsta	Viabilitate	Ocrotit
6825	Corcodus - (Prunus cerasifera)	30	6	4	Batran	Foarte buna	Nu

- Arbori: 1 / Arbusti: 0
- Lungime gard viu: 0 m
- Suprafata gard viu: 0 mp

#### 8. DOCUMENTE EMISE CU PRIVIRE LA TERENUL SPATIU VERDE SI CONSTRUCTIILE EXISTENTE:

Data realizarii: 19.01.2025

Data actualizarii:



Judetul: Iasi  
 Localitatea: Pascani  
 SIRUTA: 95408  
 Identificator imobil: 113

Nr. cadastral imobil:  
 Nr. carte funciara:  
 Suprafata imobil: 2798 mp

Cod zona valorica:  
 Cod zona protejata:  
 Cod postal:

## FISA SPATIULUI VERDE

### 1. SCHITA AMPLASAMENTULUI TERENULUI SPATIU VERDE:



### 2. DENUMIRE OBIECTIV: Spatiu bloc B25, B26, B27, B28, C26, Str. Garii, Nr. 81, 83, 85, 87, 89, Mun. Pascani

### 3. DATE DESPRE TERENUL SPATIU VERDE:

Nr. crt.	Proprietar/ Detinator spatiu verde	Tip proprietate	Mod administrare	Categorie de folosinta	Reglementare urbanistica	Suprafata masurata [mp]		Total teren [mp]	Observatii
						Teren exclusiv	Teren indiviz.		
1	Mun. Pascani	L	A	SV		462	0	462	
2	Mun. Pascani	L	A	SV		72	0	72	
3	Mun. Pascani	L	A	SV		93	0	93	
4	Mun. Pascani	L	A	SV		57	0	57	
5	Mun. Pascani	L	A	SV		456	0	456	
6	Mun. Pascani	L	A	SV		27	0	27	
7	Mun. Pascani	L	A	SV		31	0	31	
8	Mun. Pascani	L	A	SV		230	0	230	
9	Mun. Pascani	L	A	SV		73	0	73	
10	Mun. Pascani	L	A	SV		84	0	84	
11	Mun. Pascani	L	A	SV		29	0	29	
12	Mun. Pascani	L	A	DR		809	0	809	
13	Mun. Pascani	L	A	AP		10	0	10	
14	Mun. Pascani	L	A	AP		8	0	8	
15	Mun. Pascani	L	A	AP		9	0	9	
16	Mun. Pascani	L	A	AP		9	0	9	
17	Mun. Pascani	L	A	AP		6	0	6	
18	Mun. Pascani	L	A	AP		3	0	3	
19	Mun. Pascani	L	A	AP		101	0	101	

Nr. crt.	Proprietar/ Detinator spatiu verde	Tip proprietate	Mod administrare	Categorie de folosinta	Reglementare urbanistica	Suprafata masurata [mp]		Total teren [mp]	Observatii
						Teren exclusiv	Teren indiviz.		
20	Mun. Pascani	L	A	AP		19	0	19	
21	Mun. Pascani	L	A	AP		5	0	5	
22	Mun. Pascani	L	A	AP		7	0	7	
23	Mun. Pascani	L	A	AP		7	0	7	
24	Mun. Pascani	L	A	AP		188	0	188	
25	Mun. Pascani	L	A	AP		2	0	2	
Total teren								2798	

#### 4. CENTRALIZATOR SUPRAFETE:

Nr. crt.	Categorie de folosinta	Descriere	Suprafata [mp]	Procent [%]
1	AP	Acces pietonal	375	13.42
2	DR	Drumuri	809	28.9
3	SV	Spatiu verde	1614	57.68
Total teren			2798	100
din care zona verde (SV + AF + ZC + PD)			1614	57.68

#### 5. DATE PRIVIND CONSTRUCTIILE EXISTENTE PE TERENUL SPATIU VERDE:

Proprietar/ Detinator constructii	Tip proprietate	Mod de administrare	Nr. corp constructie	Cod grupa destinatie	Suprafata construita la sol [mp]	Observatii
Total suprafata ocupata din terenul spatiu verde					0	

#### 6. ECHIPAREA EDILITARA A TERENULUI: n/a

#### 7. DATE PRIVIND VEGETATIA EXISTENTA PE TERENUL SPATIU VERDE:

Nr. identif.	Specia	Diametru [cm]	Inaltime [m]	Coronament [m]	Varsta	Viabilitate	Ocrotit
5045	Cais - (Prunus armeniaca)	5	3	1	Tanar	Foarte buna	Nu
5942	Cais - (Prunus armeniaca)	5	2	1	Tanar	Foarte buna	Nu
5995	Cais - (Prunus armeniaca)	16	6	3	Matur	Foarte buna	Nu
5997	Cais - (Prunus armeniaca)	6	4	2	Tanar	Foarte buna	Nu
6002	Cais - (Prunus armeniaca)	24	6	3	Batran	Buna	Nu
5948	Castan salbatic - (Aesculus hippocastanum)	45	10	3	Batran	Necoresp.	Nu
5044	Cires - (Prunus avium)	5	3	1	Tanar plantat	Foarte buna	Nu
6006	Cires - (Prunus avium)	3	1	1	Tanar plantat	Foarte buna	Nu
6067	Cires - (Prunus avium)	12	4	1	Tanar	Foarte buna	Nu
6090	Cires - (Prunus avium)	28	8	3	Matur	Foarte buna	Nu
6023	Frasin comun - (Fraxinus excelsior)	45	12	4	Batran	Foarte buna	Nu
5901	Gutui - (Cydonia oblonga)	16	4	1	Matur	Foarte buna	Nu
6004	Ienupar comun - (Juniperus communis)	3	1	2	---	Foarte buna	Nu
5042	Liliac - (Syringa vulgaris)	3	2	1	---	Foarte buna	Nu
5958	Liliac - (Syringa vulgaris)	3	2	1	---	Foarte buna	Nu
5961	Liliac - (Syringa vulgaris)	3	2	1	---	Foarte buna	Nu
5965	Liliac - (Syringa vulgaris)	3	2	1	---	Foarte buna	Nu
5970	Liliac - (Syringa vulgaris)	3	2	1	---	Foarte buna	Nu
5994	Liliac - (Syringa vulgaris)	5	3	1	---	Foarte buna	Nu
6001	Liliac - (Syringa vulgaris)	5	3	1	---	Foarte buna	Nu
6008	Liliac - (Syringa vulgaris)	3	2	1	---	Foarte buna	Nu
5991	Mar - (Malus Domestica, Sylvestris)	14	4	2	Matur	Foarte buna	Nu
5055	Mojdrean - (Fraxinus ornus)	28	8	3	Matur	Foarte buna	Nu
5899	Mojdrean - (Fraxinus ornus)	30	8	3	Matur	Buna	Nu
5900	Mojdrean - (Fraxinus ornus)	28	8	3	Matur	Foarte buna	Nu
6041	Mojdrean - (Fraxinus ornus)	28	8	3	Matur	Buna	Nu
6066	Mojdrean - (Fraxinus ornus)	26	8	3	Matur	Foarte buna	Nu
5036	Nuc comun - (Juglans regia)	30	10	4	Matur	Foarte buna	Nu

Nr. identif.	Specia	Diametru [cm]	Inaltime [m]	Coronament [m]	Varsta	Viabilitate	Ocrotit
5046	Nuc comun - (Juglans regia)	20	7	3	Matur	Foarte buna	Nu
5906	Nuc comun - (Juglans regia)	22	8	3	Matur	Foarte buna	Nu
5908	Nuc comun - (Juglans regia)	28	8	3	Matur	Foarte buna	Nu
5911	Nuc comun - (Juglans regia)	14	6	2	Tanar	Acceptabila	Nu
6032	Nuc comun - (Juglans regia)	20	8	4	Matur	Foarte buna	Nu
6035	Nuc comun - (Juglans regia)	24	8	4	Matur	Foarte buna	Nu
6100	Nuc comun - (Juglans regia)	10	6	2	Tanar	Buna	Nu
5992	Piersic - (Prunus persica)	5	2	1	Tanar	Foarte buna	Nu
5034	Prun - (Prunus domestica)	20	5	2	Matur	Foarte buna	Nu
5058	Prun - (Prunus domestica)	10	5	1	Matur	Foarte buna	Nu
5940	Prun - (Prunus domestica)	8	3	2	Tanar	Foarte buna	Nu
6086	Prun - (Prunus domestica)	14	5	2	Matur	Foarte buna	Nu
5978	Tei cu frunza mare - (Tilia platyphyllos)	50	10	4	Batran	Foarte buna	Nu
5983	Tei cu frunza mare - (Tilia platyphyllos)	28	9	3	Matur	Foarte buna	Nu
5986	Tei cu frunza mare - (Tilia platyphyllos)	50	12	4	Batran	Foarte buna	Nu
5990	Tei cu frunza mare - (Tilia platyphyllos)	45	12	4	Batran	Buna	Nu
6045	Tei pucios - (Tilia cordata)	26	7	3	Matur	Foarte buna	Nu
6084	Tei pucios - (Tilia cordata)	28	8	3	Matur	Buna	Nu
6112	Tei pucios - (Tilia cordata)	18	7	3	Tanar	Foarte buna	Nu
6125	Tei pucios - (Tilia cordata)	18	7	2	Tanar	Foarte buna	Nu
5035	Visin - (Prunus cerasus)	12	4	1	Tanar	Foarte buna	Nu
5041	Visin - (Prunus cerasus)	7	2	1	Tanar	Foarte buna	Nu
5047	Visin - (Prunus cerasus)	14	5	3	Matur	Foarte buna	Nu
5061	Visin - (Prunus cerasus)	16	5	2	Matur	Foarte buna	Nu
5904	Visin - (Prunus cerasus)	12	4	1	Tanar	Foarte buna	Nu
5924	Visin - (Prunus cerasus)	10	4	2	Tanar	Foarte buna	Nu
5925	Visin - (Prunus cerasus)	10	4	2	Tanar	Foarte buna	Nu
5944	Visin - (Prunus cerasus)	10	4	2	Tanar	Foarte buna	Nu
5946	Visin - (Prunus cerasus)	5	2	1	Tanar plantat	Foarte buna	Nu
5954	Visin - (Prunus cerasus)	8	3	1	Tanar	Foarte buna	Nu
5973	Visin - (Prunus cerasus)	20	6	3	Matur	Foarte buna	Nu
6027	Visin - (Prunus cerasus)	10	5	2	Tanar	Foarte buna	Nu
6034	Visin - (Prunus cerasus)	20	5	2	Matur	Foarte buna	Nu
6078	Visin - (Prunus cerasus)	22	7	3	Matur	Foarte buna	Nu
6082	Visin - (Prunus cerasus)	10	5	2	Tanar	Foarte buna	Nu
6099	Visin - (Prunus cerasus)	16	7	2	Matur	Foarte buna	Nu
6123	Visin - (Prunus cerasus)	10	4	2	Tanar	Foarte buna	Nu
5968	Zamosita de Siria - (Hibiscus syriacus)	4	2	1	---	Foarte buna	Nu

- Arbori: 56 / Arbusti: 10
- Lungime gard viu: 0 m
- Suprafata gard viu: 0 mp

#### 8. DOCUMENTE EMISE CU PRIVIRE LA TERENUL SPATIU VERDE SI CONSTRUCTIILE EXISTENTE:

Data realizarii: 19.01.2025

Data actualizarii:



Judetul: Iasi  
 Localitatea: Pascani  
 SIRUTA: 95408  
 Identificator imobil: 114

Nr. cadastral imobil:  
 Nr. carte funciara:  
 Suprafata imobil: 2373 mp

Cod zona valorica:  
 Cod zona protejata:  
 Cod postal:

## FISA SPATIULUI VERDE

### 1. SCHITA AMPLASAMENTULUI TERENULUI SPATIU VERDE:



### 2. DENUMIRE OBIECTIV: Spatiu bloc B29, Str. Ceferistilor, Nr. 2, Mun. Pascani

### 3. DATE DESPRE TERENUL SPATIU VERDE:

Nr. crt.	Proprietar/ Detinator spatiu verde	Tip proprietate	Mod administrare	Categorie de folosinta	Reglementare urbanistica	Suprafata masurata [mp]		Total teren [mp]	Observatii
						Teren exclusiv	Teren indiviz.		
1	Mun. Pascani	L	A	SV		70	0	70	
2	Mun. Pascani	L	A	SV		52	0	52	
3	Mun. Pascani	L	A	SV		9	0	9	
4	Mun. Pascani	L	A	SV		17	0	17	
5	Mun. Pascani	L	A	SV		29	0	29	
6	Mun. Pascani	L	A	SV		40	0	40	
7	Mun. Pascani	L	A	DR		2045	0	2045	
8	Mun. Pascani	L	A	AP		18	0	18	
9	Mun. Pascani	L	A	AP		26	0	26	
10	Mun. Pascani	L	A	AP		6	0	6	
11	Mun. Pascani	L	A	AP		9	0	9	
12	Mun. Pascani	L	A	AP		44	0	44	
13	Mun. Pascani	L	A	AP		8	0	8	
Total teren								2373	

### 4. CENTRALIZATOR SUPRAFETE:

Nr. crt.	Categorie de folosinta	Descriere	Suprafata [mp]	Procent [%]
1	AP	Acces pietonal	111	4.67
2	DR	Drumuri	2045	86.19
3	SV	Spatiu verde	217	9.14
Total teren			2373	100
din care zona verde (SV + AF + ZC + PD)			217	9.14

#### 5. DATE PRIVIND CONSTRUCTIILE EXISTENTE PE TERENUL SPATIU VERDE:

Proprietar/ Detinator constructii	Tip proprietate	Mod de administrare	Nr. corp constructie	Cod grupa destinatie	Suprafata construita la sol [mp]	Observatii
Total suprafata ocupata din terenul spatiu verde					0	

#### 6. ECHIPAREA EDILITARA A TERENULUI: n/a

#### 7. DATE PRIVIND VEGETATIA EXISTENTA PE TERENUL SPATIU VERDE:

Nr. identif.	Specia	Diametru [cm]	Inaltime [m]	Coronament [m]	Varsta	Viabilitate	Ocrotit
2374	Cais - (Prunus armeniaca)	28	5	3	Batran	Foarte buna	Nu
2377	Cires - (Prunus avium)	10	4	2	Tanar	Foarte buna	Nu
2380	Prun - (Prunus domestica)	5	2	1	Tanar	Foarte buna	Nu
2378	Visin - (Prunus cerasus)	6	3	2	Tanar	Foarte buna	Nu

- Arbori: 4 / Arbusti: 0
- Lungime gard viu: 0 m
- Suprafata gard viu: 0 mp

#### 8. DOCUMENTE EMISE CU PRIVIRE LA TERENUL SPATIU VERDE SI CONSTRUCTIILE EXISTENTE:

Data realizarii: 19.01.2025

Data actualizarii:





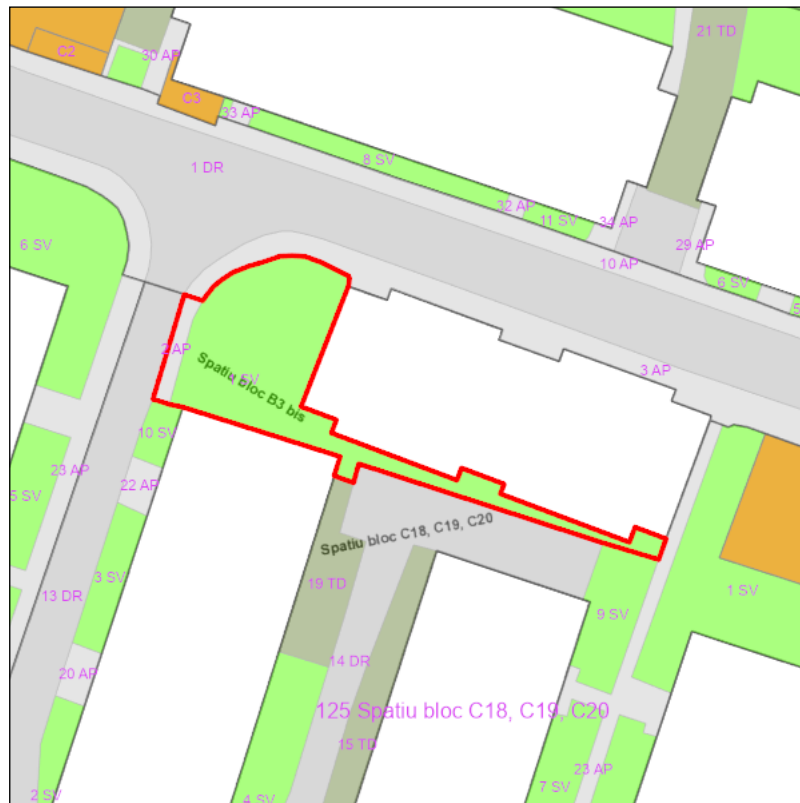
Judetul: Iasi  
 Localitatea: Pascani  
 SIRUTA: 95408  
 Identificator imobil: 115

Nr. cadastral imobil:  
 Nr. carte funciara:  
 Suprafata imobil: 304 mp

Cod zona valorica:  
 Cod zona protejata:  
 Cod postal:

## FISA SPATIULUI VERDE

### 1. SCHITA AMPLASAMENTULUI TERENULUI SPATIU VERDE:



### 2. DENUMIRE OBIECTIV: Spatiu bloc B3 bis, Str. Mihai Eminescu, Nr. 3, Mun. Pascani

### 3. DATE DESPRE TERENUL SPATIU VERDE:

Nr. crt.	Proprietar/ Detinator spatiu verde	Tip proprietate	Mod administrare	Categorie de folosinta	Reglementare urbanistica	Suprafata masurata [mp]		Total teren [mp]	Observatii
						Teren exclusiv	Teren indiviz.		
1	Mun. Pascani	L	A	SV		286	0	286	
2	Mun. Pascani	L	A	AP		18	0	18	
Total teren								304	

### 4. CENTRALIZATOR SUPRAFETE:

Nr. crt.	Categorie de folosinta	Descriere	Suprafata [mp]	Procent [%]
1	AP	Acces pietonal	18	5.77
2	SV	Spatiu verde	286	94.23
Total teren			304	100
din care zona verde (SV + AF + ZC + PD)			286	94.23

### 5. DATE PRIVIND CONSTRUCTIILE EXISTENTE PE TERENUL SPATIU VERDE:

Proprietar/ Detinator constructii	Tip proprietate	Mod de administrare	Nr. corp constructie	Cod grupa destinatie	Suprafata construita la sol [mp]	Observatii
Total suprafata ocupata din terenul spatiu verde					0	

6. ECHIPAREA EDILITARA A TERENULUI: n/a

7. DATE PRIVIND VEGETATIA EXISTENTA PE TERENUL SPATIU VERDE:

Nr. identif.	Specia	Diametru [cm]	Inaltime [m]	Coronament [m]	Varsta	Viabilitate	Ocrotit
4719	Cires - (Prunus avium)	26	7	3	Matur	Foarte buna	Nu
4721	Cires - (Prunus avium)	28	8	3	Matur	Foarte buna	Nu
4724	Cires - (Prunus avium)	20	7	3	Matur	Foarte buna	Nu
4727	Cires - (Prunus avium)	30	8	4	Matur	Foarte buna	Nu
4715	Corcodus - (Prunus cerasifera)	20	5	3	Matur	Foarte buna	Nu
4737	Nuc comun - (Juglans regia)	9	4	1	Tanar	Foarte buna	Nu
4729	Visin - (Prunus cerasus)	10	4	2	Tanar	Foarte buna	Nu
4734	Visin - (Prunus cerasus)	5	2	1	Tanar plantat	Foarte buna	Nu

- Arbori: 8 / Arbusti: 0
- Lungime gard viu: 0 m
- Suprafata gard viu: 0 mp

8. DOCUMENTE EMISE CU PRIVIRE LA TERENUL SPATIU VERDE SI CONSTRUCTIILE EXISTENTE:

Data realizarii: 19.01.2025

Data actualizarii:



Judetul: Iasi  
 Localitatea: Pascani  
 SIRUTA: 95408  
 Identificator imobil: 116

Nr. cadastral imobil:  
 Nr. carte funciara:  
 Suprafata imobil: 1260 mp

Cod zona valorica:  
 Cod zona protejata:  
 Cod postal:

## FISA SPATIULUI VERDE

### 1. SCHITA AMPLASAMENTULUI TERENULUI SPATIU VERDE:



### 2. DENUMIRE OBIECTIV: Spatiu bloc B4, Str. Izvoarelor, Nr. 8, Mun. Pascani

### 3. DATE DESPRE TERENUL SPATIU VERDE:

Nr. crt.	Proprietar/ Detinator spatiu verde	Tip proprietate	Mod administrare	Categorie de folosinta	Reglementare urbanistica	Suprafata masurata [mp]		Total teren [mp]	Observatii
						Teren exclusiv	Teren indiviz.		
1	Mun. Pascani	L	A	SV		70	0	70	
2	Mun. Pascani	L	A	SV		64	0	64	
3	Mun. Pascani	L	A	SV		55	0	55	
4	Mun. Pascani	L	A	SV		44	0	44	
5	Mun. Pascani	L	A	SV		114	0	114	
6	Mun. Pascani	L	A	SV		172	0	172	
7	Mun. Pascani	L	A	DR		489	0	489	
8	Mun. Pascani	L	A	DR		69	0	69	
9	Mun. Pascani	L	A	TD		22	0	22	
10	Mun. Pascani	L	A	AP		17	0	17	
11	Mun. Pascani	L	A	AP		19	0	19	
12	Mun. Pascani	L	A	AP		46	0	46	
13	Mun. Pascani	L	A	AP		59	0	59	
14	Mun. Pascani	L	A	AP		23	0	23	
Total teren								1260	

### 4. CENTRALIZATOR SUPRAFETE:

Nr. crt.	Categorie de folosinta	Descriere	Suprafata [mp]	Procent [%]
1	AP	Acces pietonal	163	12.95
2	DR	Drumuri	557	44.22
3	SV	Spatiu verde	518	41.11
4	TD	Terenuri degradate	22	1.72
Total teren			1260	100
din care zona verde (SV + AF + ZC + PD)			518	41.11

#### 5. DATE PRIVIND CONSTRUCTIILE EXISTENTE PE TERENUL SPATIU VERDE:

Proprietar/ Detinator constructii	Tip proprietate	Mod de administrare	Nr. corp constructie	Cod grupa destinatie	Suprafata construita la sol [mp]	Observatii
Total suprafata ocupata din terenul spatiu verde					0	

#### 6. ECHIPAREA EDILITARA A TERENULUI: n/a

#### 7. DATE PRIVIND VEGETATIA EXISTENTA PE TERENUL SPATIU VERDE:

Nr. identif.	Specia	Diametru [cm]	Inaltime [m]	Coronament [m]	Varsta	Viabilitate	Ocrotit
1105	Buxus - (Buxus sempervirens)	3	1	1	---	Foarte buna	Nu
2807	Cais - (Prunus armeniaca)	14	4	3	Matur	Foarte buna	Nu
1151	Lemn cainesc - (Ligustrum vulgare)	3	1	1	---	Foarte buna	Nu
1098	Liliac - (Syringa vulgaris)	8	4	2	---	Foarte buna	Nu
1115	Liliac - (Syringa vulgaris)	7	4	2	---	Foarte buna	Nu
1153	Liliac - (Syringa vulgaris)	9	4	2	---	Foarte buna	Nu
2794	Liliac - (Syringa vulgaris)	5	2	1	---	Foarte buna	Nu
2798	Liliac - (Syringa vulgaris)	6	3	2	---	Foarte buna	Nu
1146	Mar - (Malus Domestica, Sylvestris)	22	5	3	Batran	Foarte buna	Nu
1148	Mar - (Malus Domestica, Sylvestris)	22	5	3	Batran	Foarte buna	Nu
1113	Mojdrean - (Fraxinus ornus)	7	5	2	Tanar	Foarte buna	Nu
1154	Molid comun - (Picea Abies)	28	10	4	Matur	Foarte buna	Nu
1825	Molid comun - (Picea Abies)	28	12	4	Matur	Foarte buna	Nu
1095	Otetar rosu - (Rhus typhina)	12	3	1	Matur	Foarte buna	Nu
1099	Otetar rosu - (Rhus typhina)	12	2	1	Matur	Foarte buna	Nu
1144	Otetar rosu - (Rhus typhina)	10	3	1	Matur	Foarte buna	Nu
1090	Paltin de munte - (Acer pseudoplatanus)	30	9	3	Matur	Foarte buna	Nu
1093	Par - (Pyrus communis, pyraster)	20	7	2	Matur	Foarte buna	Nu
1108	Par - (Pyrus communis, pyraster)	20	7	3	Matur	Foarte buna	Nu
1832	Par - (Pyrus communis, pyraster)	24	7	3	Batran	Foarte buna	Nu
2201	Par - (Pyrus communis, pyraster)	20	5	3	Matur	Acceptabila	Nu
2205	Par - (Pyrus communis, pyraster)	26	5	2	Batran	Acceptabila	Nu
2784	Par - (Pyrus communis, pyraster)	20	5	2	Matur	Foarte buna	Nu
2801	Salcam - (Robinia pseudoacacia)	3	2	1	Tanar plantat	Foarte buna	Nu
1079	Tei pucios - (Tilia cordata)	35	8	3	Matur	Buna	Nu
1081	Tei pucios - (Tilia cordata)	28	8	3	Matur	Buna	Nu
1082	Tei pucios - (Tilia cordata)	35	8	3	Matur	Buna	Nu
2200	Tei pucios - (Tilia cordata)	35	7	3	Matur	Foarte buna	Nu
1150	Visin - (Prunus cerasus)	14	4	2	Matur	Foarte buna	Nu
2774	Visin - (Prunus cerasus)	16	5	3	Matur	Foarte buna	Nu
2777	Visin - (Prunus cerasus)	12	4	2	Tanar	Foarte buna	Nu
2780	Visin - (Prunus cerasus)	12	4	2	Tanar	Foarte buna	Nu

- Arbori: 25 / Arbusti: 7
- Lungime gard viu: 12 m
- Suprafata gard viu: 27,3 mp

#### 8. DOCUMENTE EMISE CU PRIVIRE LA TERENUL SPATIU VERDE SI CONSTRUCTIILE EXISTENTE:

Data realizarii: 19.01.2025

Data actualizarii:



Judetul: Iasi  
 Localitatea: Pascani  
 SIRUTA: 95408  
 Identificator imobil: 117

Nr. cadastral imobil:  
 Nr. carte funciara: 60348  
 Suprafata imobil: 3839 mp

Cod zona valorica:  
 Cod zona protejata:  
 Cod postal:

## FISA SPATIULUI VERDE

### 1. SCHITA AMPLASAMENTULUI TERENULUI SPATIU VERDE:



2. DENUMIRE OBIECTIV: Spatiu bloc B4 bis, C22, C23, Al. 1 Decembrie 1918, Nr. 8, 10, 14, Mun. Pascani

### 3. DATE DESPRE TERENUL SPATIU VERDE:

Nr. crt.	Proprietar/ Detinator spatiu verde	Tip proprietate	Mod administrare	Categorie de folosinta	Reglementare urbanistica	Suprafata masurata [mp]		Total teren [mp]	Observatii
						Teren exclusiv	Teren indiviz.		
1	Mun. Pascani	L	A	SV		10	0	10	
2	Mun. Pascani	L	A	SV		19	0	19	
3	Mun. Pascani	L	A	SV		37	0	37	
4	Mun. Pascani	L	A	SV		54	0	54	
5	Mun. Pascani	L	A	SV		67	0	67	
6	Mun. Pascani	L	A	SV		242	0	242	
7	Mun. Pascani	L	A	SV		1308	0	1308	
8	Mun. Pascani	L	A	SV		14	0	14	
9	Mun. Pascani	L	A	CO		118	0	118	
10	Mun. Pascani	L	A	CO		552	0	552	
11	Mun. Pascani	L	A	CO		244	0	244	
12	Mun. Pascani	L	A	CO		69	0	69	
13	Mun. Pascani	L	A	CO		179	0	179	
14	Mun. Pascani	L	A	TD		166	0	166	
15	Mun. Pascani	L	A	TD		109	0	109	
16	Mun. Pascani	L	A	TD		323	0	323	
17	Mun. Pascani	L	A	AP		28	0	28	
18	Mun. Pascani	L	A	AP		1	0	1	
19	Mun. Pascani	L	A	AP		4	0	4	

Nr. crt.	Proprietar/ Detinator spatiu verde	Tip proprietate	Mod administrare	Categorie de folosinta	Reglementare urbanistica	Suprafata masurata [mp]		Total teren [mp]	Observatii
						Teren exclusiv	Teren indiviz.		
20	Mun. Pascani	L	A	AP		5	0	5	
21	Mun. Pascani	L	A	AP		171	0	171	
22	Mun. Pascani	L	A	AP		6	0	6	
23	Mun. Pascani	L	A	AP		113	0	113	
24	Mun. Pascani	L	A	AP		1	0	1	
Total teren								3839	

#### 4. CENTRALIZATOR SUPRAFETE:

Nr. crt.	Categorie de folosinta	Descriere	Suprafata [mp]	Procent [%]
1	AP	Acces pietonal	329	8.56
2	CO	Constructii	1162	30.26
3	SV	Spatiu verde	1752	45.62
4	TD	Terenuri degradate	597	15.56
Total teren			3839	100
din care zona verde (SV + AF + ZC + PD)			1752	45.62

#### 5. DATE PRIVIND CONSTRUCTIILE EXISTENTE PE TERENUL SPATIU VERDE:

Proprietar/ Detinator constructii	Tip proprietate	Mod de administrare	Nr. corp constructie	Cod grupa destinatie	Suprafata construita la sol [mp]	Observatii
Mun. Pascani	L	A	C1	CAS	552	
Mun. Pascani	L	A	C2	CA	244	
Mun. Pascani	L	A	C3	CA	179	
Mun. Pascani	L	A	C4	CAS	118	
Mun. Pascani	L	A	C5	CA	69	
Total suprafata ocupata din terenul spatiu verde					1162	

#### 6. ECHIPAREA EDILITARA A TERENULUI: n/a

#### 7. DATE PRIVIND VEGETATIA EXISTENTA PE TERENUL SPATIU VERDE:

Nr. identif.	Specia	Diametru [cm]	Inaltime [m]	Coronament [m]	Varsta	Viabilitate	Ocrotit
4696	Cais - (Prunus armeniaca)	5	2	1	Tanar	Foarte buna	Nu
4655	Catalpa - (Catalpa bignonioides)	5	3	1	Tanar plantat	Foarte buna	Nu
4033	Cires - (Prunus avium)	30	10	3	Matur	Foarte buna	Nu
4281	Cires - (Prunus avium)	24	7	3	Matur	Buna	Nu
4283	Cires - (Prunus avium)	24	7	3	Matur	Buna	Nu
4287	Cires - (Prunus avium)	24	6	3	Matur	Buna	Nu
4658	Cires - (Prunus avium)	3	1	1	Tanar plantat	Foarte buna	Nu
4689	Cires - (Prunus avium)	3	1	1	Tanar plantat	Foarte buna	Nu
4912	Cires - (Prunus avium)	30	7	3	Matur	Foarte buna	Nu
3581	Corcodus - (Prunus cerasifera)	18	4	2	Matur	Foarte buna	Nu
4700	Corcodus - (Prunus cerasifera)	28	6	4	Batran	Foarte buna	Nu
3584	Dud - (Morus alba)	28	7	3	Matur	Foarte buna	Nu
4032	Dud - (Morus alba)	30	8	3	Matur	Buna	Nu
4280	Frasin comun - (Fraxinus excelsior)	12	6	2	Tanar	Foarte buna	Nu
4660	Liliac - (Syringa vulgaris)	3	2	1	---	Foarte buna	Nu
4694	Liliac - (Syringa vulgaris)	5	2	1	---	Foarte buna	Nu
4282	Magnolie - (Magnolia sp)	8	4	2	Tanar	Buna	Nu
4286	Mar - (Malus Domestica, Sylvestris)	8	3	1	Tanar	Buna	Nu
4697	Mar - (Malus Domestica, Sylvestris)	22	5	3	Batran	Foarte buna	Nu
3579	Mojdrean - (Fraxinus ornus)	12	6	2	Tanar	Buna	Nu
4016	Mojdrean - (Fraxinus ornus)	12	7	2	Tanar	Buna	Nu
4034	Mojdrean - (Fraxinus ornus)	18	6	2	Matur	Foarte buna	Nu
4035	Mojdrean - (Fraxinus ornus)	18	6	2	Matur	Buna	Nu

Nr. identif.	Specia	Diametru [cm]	Inaltime [m]	Coronament [m]	Varsta	Viabilitate	Ocrotit
4674	Nuc comun - (Juglans regia)	24	8	3	Matur	Foarte buna	Nu
4677	Nuc comun - (Juglans regia)	22	8	3	Matur	Foarte buna	Nu
4663	Prun - (Prunus domestica)	3	2	1	Tanar plantat	Foarte buna	Nu
4709	Prun - (Prunus domestica)	10	4	1	Matur	Foarte buna	Nu
3669	Salcam - (Robinia pseudoacacia)	24	7	2	Matur	Buna	Nu
4350	Salcam - (Robinia pseudoacacia)	18	7	2	Tanar	Buna	Nu
4355	Salcam - (Robinia pseudoacacia)	18	7	2	Tanar	Buna	Nu
4362	Salcam - (Robinia pseudoacacia)	28	7	3	Matur	Buna	Nu
4288	Salcie pletoasa - (Salix babylonica)	40	8	5	Batran	Foarte buna	Nu
3657	Tei pucios - (Tilia cordata)	12	4	1	Tanar	Foarte buna	Nu
4325	Tei pucios - (Tilia cordata)	10	4	1	Tanar	Foarte buna	Nu
4665	Tei pucios - (Tilia cordata)	28	8	3	Matur	Buna	Nu
4669	Tei pucios - (Tilia cordata)	40	10	4	Matur	Buna	Nu
4690	Visin - (Prunus cerasus)	3	1	1	Tanar plantat	Foarte buna	Nu
4703	Visin - (Prunus cerasus)	5	2	1	Tanar plantat	Foarte buna	Nu
4705	Visin - (Prunus cerasus)	12	5	2	Tanar	Foarte buna	Nu
4706	Visin - (Prunus cerasus)	14	5	2	Matur	Foarte buna	Nu
4708	Visin - (Prunus cerasus)	22	6	3	Matur	Foarte buna	Nu

- Arbori: 39 / Arbusti: 2
- Lungime gard viu: 0 m
- Suprafata gard viu: 0 mp

8. DOCUMENTE EMISE CU PRIVIRE LA TERENUL SPATIU VERDE SI CONSTRUCTIILE EXISTENTE:

Data realizarii: 19.01.2025

Data actualizarii:





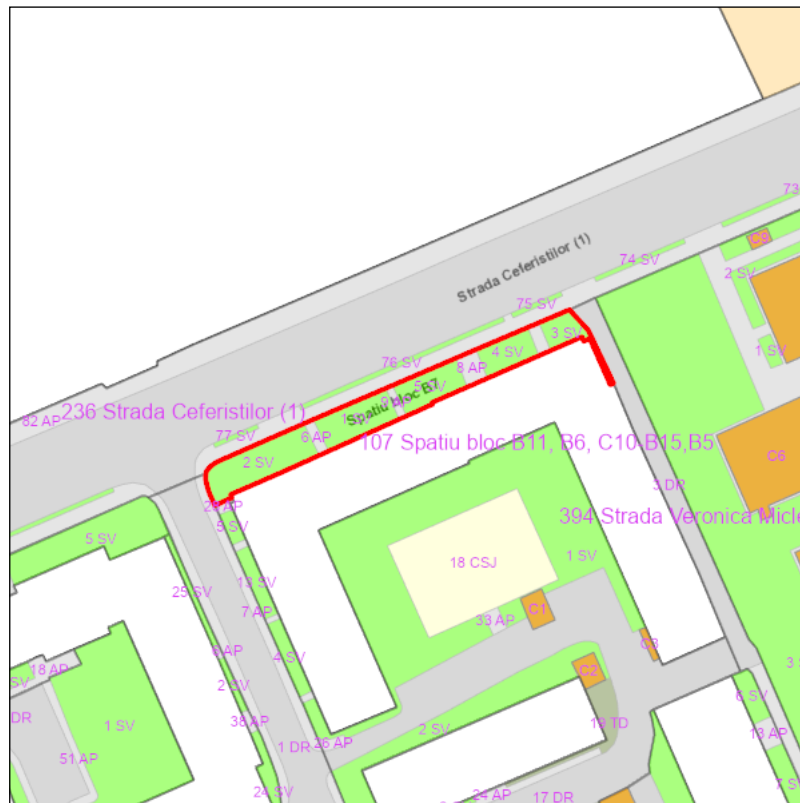
Judetul: Iasi  
 Localitatea: Pascani  
 SIRUTA: 95408  
 Identificator imobil: 118

Nr. cadastral imobil:  
 Nr. carte funciara:  
 Suprafata imobil: 538 mp

Cod zona valorica:  
 Cod zona protejata:  
 Cod postal:

## FISA SPATIULUI VERDE

### 1. SCHITA AMPLASAMENTULUI TERENULUI SPATIU VERDE:



### 2. DENUMIRE OBIECTIV: Spatiu bloc B7, Str. Ceferistilor, Nr. 5, Mun. Pascani

### 3. DATE DESPRE TERENUL SPATIU VERDE:

Nr. crt.	Proprietar/ Detinator spatiu verde	Tip proprietate	Mod administrare	Categorie de folosinta	Reglementare urbanistica	Suprafata masurata [mp]		Total teren [mp]	Observatii
						Teren exclusiv	Teren indiviz.		
1	Mun. Pascani	L	A	SV		106	0	106	
2	Mun. Pascani	L	A	SV		160	0	160	
3	Mun. Pascani	L	A	SV		53	0	53	
4	Mun. Pascani	L	A	SV		68	0	68	
5	Mun. Pascani	L	A	SV		86	0	86	
6	Mun. Pascani	L	A	AP		14	0	14	
7	Mun. Pascani	L	A	AP		15	0	15	
8	Mun. Pascani	L	A	AP		26	0	26	
9	Mun. Pascani	L	A	AP		10	0	10	
Total teren								538	

### 4. CENTRALIZATOR SUPRAFETE:

Nr. crt.	Categorie de folosinta	Descriere	Suprafata [mp]	Procent [%]
1	AP	Acces pietonal	64	11.99
2	SV	Spatiu verde	473	88.01
Total teren			538	100

Nr. crt.	Categorie de folosinta	Descriere	Suprafata [mp]	Procent [%]
din care zona verde (SV + AF + ZC + PD)			473	88.01

#### 5. DATE PRIVIND CONSTRUCTIILE EXISTENTE PE TERENUL SPATIU VERDE:

Proprietar/ Detinator constructii	Tip proprietate	Mod de administrare	Nr. corp constructie	Cod grupa destinatie	Suprafata construita la sol [mp]	Observatii
Total suprafata ocupata din terenul spatiu verde					0	

#### 6. ECHIPAREA EDILITARA A TERENULUI: n/a

#### 7. DATE PRIVIND VEGETATIA EXISTENTA PE TERENUL SPATIU VERDE:

Nr. identif.	Specia	Diametru [cm]	Inaltime [m]	Coronament [m]	Varsta	Viabilitate	Ocrotit
3469	Castan salbatic - (Aesculus hippocastanum)	20	7	2	Matur	Foarte buna	Nu
3126	Cires - (Prunus avium)	5	2	1	Tanar plantat	Foarte buna	Nu
3464	Cires - (Prunus avium)	8	2	1	Tanar	Foarte buna	Nu
3143	Gutui japonez - (Chaenomeles japonica)	3	2	1	---	Foarte buna	Nu
3108	Mar - (Malus Domestica, Sylvestris)	8	3	2	Tanar	Foarte buna	Nu
3147	Mar - (Malus Domestica, Sylvestris)	9	4	2	Matur	Foarte buna	Nu
3157	Mar - (Malus Domestica, Sylvestris)	20	3	2	Matur	Buna	Nu
1256	Mesteacan - (Betula pendula)	35	9	3	Batran	Foarte buna	Nu
1258	Mesteacan - (Betula pendula)	35	9	3	Batran	Foarte buna	Nu
3116	Mesteacan - (Betula pendula)	45	14	4	Batran	Foarte buna	Nu
3101	Mojdrean - (Fraxinus ornus)	22	7	3	Matur	Foarte buna	Nu
3105	Mojdrean - (Fraxinus ornus)	18	7	2	Matur	Foarte buna	Nu
3160	Mojdrean - (Fraxinus ornus)	22	8	3	Matur	Foarte buna	Nu
3478	Mojdrean - (Fraxinus ornus)	12	6	2	Tanar	Foarte buna	Nu
3112	Molid comun - (Picea Abies)	3	1	1	Tanar plantat	Foarte buna	Nu
3131	Molid comun - (Picea Abies)	10	5	2	Tanar	Foarte buna	Nu
3473	Nuc comun - (Juglans regia)	10	3	1	Tanar	Foarte buna	Nu
3149	Par - (Pyrus communis, pyraeaster)	22	6	2	Batran	Foarte buna	Nu
3462	Par - (Pyrus communis, pyraeaster)	5	2	1	Tanar	Foarte buna	Nu
3096	Salcie alba - (Salix alba)	10	4	2	Tanar	Foarte buna	Nu
3133	Tei cu frunza mare - (Tilia platyphyllos)	45	12	5	Batran	Buna	Nu
3139	Tei cu frunza mare - (Tilia platyphyllos)	40	8	4	Matur	Buna	Nu
3104	Tei pucios - (Tilia cordata)	9	4	2	Tanar	Foarte buna	Nu
3129	Tei pucios - (Tilia cordata)	40	10	4	Matur	Buna	Nu

- Arbori: 23 / Arbusti: 1
- Lungime gard viu: 49 m
- Suprafata gard viu: 112,98 mp

#### 8. DOCUMENTE EMISE CU PRIVIRE LA TERENUL SPATIU VERDE SI CONSTRUCTIILE EXISTENTE:

Data realizarii: 19.01.2025

Data actualizarii:



Judetul: Iasi  
 Localitatea: Pascani  
 SIRUTA: 95408  
 Identificator imobil: 119

Nr. cadastral imobil:  
 Nr. carte funciara:  
 Suprafata imobil: 10629 mp

Cod zona valorica:  
 Cod zona protejata:  
 Cod postal:

## FISA SPATIULUI VERDE

### 1. SCHITA AMPLASAMENTULUI TERENULUI SPATIU VERDE:



2. DENUMIRE OBIECTIV: Spatiu bloc B8-1, B9, B10, C7, C21,, Str. Mihai Eminescu, Nr. 5, 7, 9, 11, 13, Mun. Pascani

### 3. DATE DESPRE TERENUL SPATIU VERDE:

Nr. crt.	Proprietar/ Detinator spatiu verde	Tip proprietate	Mod administrare	Categorie de folosinta	Reglementare urbanistica	Suprafata masurata [mp]		Total teren [mp]	Observatii
						Teren exclusiv	Teren indiviz.		
1	Mun. Pascani	L	A	SV		606	0	606	
2	Mun. Pascani	L	A	SV		16	0	16	
3	Mun. Pascani	L	A	SV		43	0	43	
4	Mun. Pascani	L	A	SV		520	0	520	
5	Mun. Pascani	L	A	SV		62	0	62	
6	Mun. Pascani	L	A	SV		27	0	27	
7	Mun. Pascani	L	A	SV		63	0	63	
8	Mun. Pascani	L	A	SV		114	0	114	
9	Mun. Pascani	L	A	SV		450	0	450	
10	Mun. Pascani	L	A	SV		36	0	36	
11	Mun. Pascani	L	A	SV		381	0	381	
12	Mun. Pascani	L	A	SV		30	0	30	
13	Mun. Pascani	L	A	SV		65	0	65	
14	Mun. Pascani	L	A	SV		42	0	42	
15	Mun. Pascani	L	A	SV		67	0	67	
16	Mun. Pascani	L	A	SV		118	0	118	
17	Mun. Pascani	L	A	SV		49	0	49	
18	Mun. Pascani	L	A	SV		194	0	194	

Nr. crt.	Proprietar/ Detinator spatiu verde	Tip proprietate	Mod administrare	Categorie de folosinta	Reglementare urbanistica	Suprafata masurata [mp]		Total teren [mp]	Observatii
						Teren exclusiv	Teren indiviz.		
19	Mun. Pascani	L	A	SV		80	0	80	
20	Mun. Pascani	L	A	SV		11	0	11	
21	Mun. Pascani	L	A	SV		53	0	53	
22	Mun. Pascani	L	A	SV		8	0	8	
23	Mun. Pascani	L	A	SV		25	0	25	
24	Mun. Pascani	L	A	SV		55	0	55	
25	Mun. Pascani	L	A	SV		28	0	28	
26	Mun. Pascani	L	A	CO		5	0	5	
27	Mun. Pascani	L	A	CO		23	0	23	
28	Mun. Pascani	L	A	CO		152	0	152	
29	Mun. Pascani	L	A	CO		46	0	46	
30	Mun. Pascani	L	A	DR		606	0	606	
31	Mun. Pascani	L	A	DR		1442	0	1442	
32	Mun. Pascani	L	A	DR		1021	0	1021	
33	Mun. Pascani	L	A	TD		1143	0	1143	
34	Mun. Pascani	L	A	TD		505	0	505	
35	Mun. Pascani	L	A	TD		1768	0	1768	
36	Mun. Pascani	L	A	GN		35	0	35	
37	Mun. Pascani	L	A	AP		3	0	3	
38	Mun. Pascani	L	A	AP		7	0	7	
39	Mun. Pascani	L	A	AP		24	0	24	
40	Mun. Pascani	L	A	AP		12	0	12	
41	Mun. Pascani	L	A	AP		10	0	10	
42	Mun. Pascani	L	A	AP		129	0	129	
43	Mun. Pascani	L	A	AP		21	0	21	
44	Mun. Pascani	L	A	AP		212	0	212	
45	Mun. Pascani	L	A	AP		92	0	92	
46	Mun. Pascani	L	A	AP		82	0	82	
47	Mun. Pascani	L	A	AP		6	0	6	
48	Mun. Pascani	L	A	AP		18	0	18	
49	Mun. Pascani	L	A	AP		7	0	7	
50	Mun. Pascani	L	A	AP		64	0	64	
51	Mun. Pascani	L	A	AP		52	0	52	
Total teren								10629	

#### 4. CENTRALIZATOR SUPRAFETE:

Nr. crt.	Categorie de folosinta	Descriere	Suprafata [mp]	Procent [%]
1	AP	Acces pietonal	739	6.95
2	CO	Constructii	226	2.13
3	DR	Drumuri	3069	28.87
4	GN	Platforme depozitare gunoi menajer	35	0.33
5	SV	Spatiu verde	3144	29.58
6	TD	Terenuri degradate	3415	32.13
Total teren			10629	100
din care zona verde (SV + AF + ZC + PD)			3144	29.58

#### 5. DATE PRIVIND CONSTRUCTIILE EXISTENTE PE TERENUL SPATIU VERDE:

Proprietar/ Detinator constructii	Tip proprietate	Mod de administrare	Nr. corp constructie	Cod grupa destinatie	Suprafata construita la sol [mp]	Observatii
Mun. Pascani	L	A	C1	CA	152	
Mun. Pascani	L	A	C2	CIE	23	
Mun. Pascani	L	A	C3	CA	5	
Mun. Pascani	L	A	C6	CIE	46	
Total suprafata ocupata din terenul spatiu verde					226	

#### 6. ECHIPAREA EDILITARA A TERENULUI: n/a

## 7. DATE PRIVIND VEGETATIA EXISTENTA PE TERENUL SPATIU VERDE:

Nr. identif.	Specia	Diametru [cm]	Inaltime [m]	Coronament [m]	Varsta	Viabilitate	Ocrotit
3768	Castan salbatic - (Aesculus hippocastanum)	24	7	2	Matur	Foarte buna	Nu
3773	Castan salbatic - (Aesculus hippocastanum)	10	5	2	Tanar	Foarte buna	Nu
3644	Cires - (Prunus avium)	10	5	2	Tanar	Foarte buna	Nu
3750	Cires - (Prunus avium)	10	3	2	Tanar	Foarte buna	Nu
3863	Cires - (Prunus avium)	18	4	3	Matur	Foarte buna	Nu
3973	Cires - (Prunus avium)	12	5	2	Tanar	Foarte buna	Nu
3974	Cires - (Prunus avium)	12	5	2	Tanar	Foarte buna	Nu
3992	Cires - (Prunus avium)	30	7	3	Matur	Foarte buna	Nu
4051	Cires - (Prunus avium)	14	6	2	Matur	Buna	Nu
4273	Cires - (Prunus avium)	9	4	1	Tanar	Buna	Nu
3571	Cires japonez - (Prunus serulata)	10	4	2	Matur	Foarte buna	Nu
4008	Cires japonez - (Prunus serulata)	20	4	2	Matur	Foarte buna	Nu
3801	Corcodus - (Prunus cerasifera)	24	4	1	Batran	Buna	Nu
3849	Corcodus - (Prunus cerasifera)	10	4	2	Matur	Foarte buna	Nu
4003	Corcodus - (Prunus cerasifera)	26	6	3	Batran	Foarte buna	Nu
4011	Corcodus - (Prunus cerasifera)	24	5	2	Batran	Foarte buna	Nu
3839	Dud - (Morus alba)	8	4	2	Tanar	Foarte buna	Nu
4049	Dud - (Morus alba)	28	7	4	Matur	Buna	Nu
4055	Dud - (Morus alba)	24	7	3	Matur	Buna	Nu
4276	Frasin comun - (Fraxinus excelsior)	9	5	2	Tanar	Buna	Nu
4040	Gutui - (Cydonia oblonga)	26	4	2	Batran	Buna	Nu
3765	Gutui japonez - (Chaenomeles japonica)	3	2	1	---	Foarte buna	Nu
3760	Liliac - (Syringa vulgaris)	3	2	1	---	Foarte buna	Nu
3762	Liliac - (Syringa vulgaris)	7	3	1	---	Foarte buna	Nu
3808	Liliac - (Syringa vulgaris)	5	2	1	---	Foarte buna	Nu
3864	Liliac - (Syringa vulgaris)	3	2	1	---	Foarte buna	Nu
3998	Liliac - (Syringa vulgaris)	3	2	1	---	Foarte buna	Nu
3875	Magnolie - (Magnolia sp)	5	2	1	Tanar	Foarte buna	Nu
3755	Mar - (Malus Domestica, Sylvestris)	8	3	1	Tanar	Foarte buna	Nu
4009	Mar - (Malus Domestica, Sylvestris)	8	2	1	Tanar	Foarte buna	Nu
4045	Mar - (Malus Domestica, Sylvestris)	8	3	1	Tanar	Foarte buna	Nu
4063	Mar - (Malus Domestica, Sylvestris)	8	2	1	Tanar	Buna	Nu
3874	Mar ornamental - (Malus floribunda)	3	2	1	Tanar plantat	Buna	Nu
3596	Mojdrean - (Fraxinus ornus)	40	9	5	Batran	Foarte buna	Nu
3985	Mojdrean - (Fraxinus ornus)	28	8	3	Matur	Foarte buna	Nu
4013	Mojdrean - (Fraxinus ornus)	20	8	3	Matur	Buna	Nu
4041	Mojdrean - (Fraxinus ornus)	10	5	2	Tanar	Buna	Nu
4043	Mojdrean - (Fraxinus ornus)	14	7	2	Matur	Foarte buna	Nu
4044	Mojdrean - (Fraxinus ornus)	40	9	5	Batran	Foarte buna	Nu
4059	Mojdrean - (Fraxinus ornus)	12	4	1	Tanar	Buna	Nu
4274	Mojdrean - (Fraxinus ornus)	10	5	1	Tanar	Buna	Nu
4275	Mojdrean - (Fraxinus ornus)	9	5	1	Tanar	Buna	Nu
3835	Molid comun - (Picea Abies)	3	1	1	Tanar plantat	Foarte buna	Nu
3837	Molid comun - (Picea Abies)	3	2	1	Tanar plantat	Foarte buna	Nu
3542	Nuc comun - (Juglans regia)	28	8	3	Matur	Foarte buna	Nu
3549	Nuc comun - (Juglans regia)	5	2	1	Tanar plantat	Foarte buna	Nu
3776	Nuc comun - (Juglans regia)	26	8	3	Matur	Foarte buna	Nu
3778	Nuc comun - (Juglans regia)	28	8	3	Matur	Foarte buna	Nu
3784	Nuc comun - (Juglans regia)	24	7	2	Matur	Foarte buna	Nu
3796	Nuc comun - (Juglans regia)	24	9	3	Matur	Foarte buna	Nu
3799	Nuc comun - (Juglans regia)	26	9	3	Matur	Foarte buna	Nu
3803	Nuc comun - (Juglans regia)	6	2	1	Tanar plantat	Foarte buna	Nu
3813	Nuc comun - (Juglans regia)	10	3	1	Tanar	Foarte buna	Nu
3818	Nuc comun - (Juglans regia)	3	1	1	Tanar plantat	Foarte buna	Nu
3971	Nuc comun - (Juglans regia)	12	7	2	Tanar	Foarte buna	Nu
3972	Nuc comun - (Juglans regia)	12	7	2	Tanar	Foarte buna	Nu
3977	Nuc comun - (Juglans regia)	30	9	4	Matur	Foarte buna	Nu
3989	Nuc comun - (Juglans regia)	20	8	3	Matur	Foarte buna	Nu
3993	Nuc comun - (Juglans regia)	14	7	2	Tanar	Buna	Nu

Nr. identif.	Specia	Diametru [cm]	Inaltime [m]	Coronament [m]	Varsta	Viabilitate	Ocrotit
3996	Nuc comun - (Juglans regia)	12	7	2	Tanar	Foarte buna	Nu
4048	Nuc comun - (Juglans regia)	16	7	2	Tanar	Buna	Nu
4050	Nuc comun - (Juglans regia)	35	8	4	Matur	Foarte buna	Nu
4053	Nuc comun - (Juglans regia)	30	8	4	Matur	Foarte buna	Nu
3774	Otetar rosu - (Rhus typhina)	5	3	1	Tanar	Foarte buna	Nu
3990	Paltin de munte - (Acer pseudoplatanus)	28	8	3	Matur	Foarte buna	Nu
4037	Pin negru [2L] - (Pinus Nigra)	28	8	3	Matur	Foarte buna	Nu
3547	Prun - (Prunus domestica)	7	2	1	Tanar	Foarte buna	Nu
3593	Prun - (Prunus domestica)	5	2	1	Tanar	Foarte buna	Nu
3594	Prun - (Prunus domestica)	5	3	1	Tanar	Foarte buna	Nu
3748	Prun - (Prunus domestica)	3	1	1	Tanar plantat	Foarte buna	Nu
3757	Prun - (Prunus domestica)	10	4	2	Matur	Foarte buna	Nu
3806	Prun - (Prunus domestica)	5	2	1	Tanar	Foarte buna	Nu
4083	Prun - (Prunus domestica)	5	2	1	Tanar	Foarte buna	Nu
4084	Prun - (Prunus domestica)	5	2	1	Tanar	Foarte buna	Nu
4088	Prun - (Prunus domestica)	5	3	1	Tanar	Foarte buna	Nu
4094	Prun - (Prunus domestica)	5	3	1	Tanar	Buna	Nu
3771	Salcam - (Robinia pseudoacacia)	8	3	1	Tanar plantat	Buna	Nu
4272	Salcam - (Robinia pseudoacacia)	3	2	1	Tanar plantat	Buna	Nu
3575	Salcie alba - (Salix alba)	28	8	3	Matur	Foarte buna	Nu
3745	Salcie alba - (Salix alba)	60	10	4	Batran	Buna	Nu
4004	Salcie alba - (Salix alba)	30	8	3	Matur	Buna	Nu
4005	Salcie alba - (Salix alba)	28	8	3	Matur	Buna	Nu
4006	Salcie alba - (Salix alba)	45	8	3	Batran	Acceptabila	Nu
4060	Tei cu frunza mare - (Tilia platyphyllos)	45	9	4	Batran	Foarte buna	Nu
3550	Tei pucios - (Tilia cordata)	8	2	1	Tanar plantat	Foarte buna	Nu
3551	Tei pucios - (Tilia cordata)	8	2	1	Tanar plantat	Foarte buna	Nu
3767	Tei pucios - (Tilia cordata)	30	8	2	Matur	Buna	Nu
3769	Tei pucios - (Tilia cordata)	28	8	3	Matur	Buna	Nu
3793	Tei pucios - (Tilia cordata)	8	2	1	Tanar plantat	Foarte buna	Nu
3822	Tei pucios - (Tilia cordata)	8	2	1	Tanar plantat	Foarte buna	Nu
3823	Tei pucios - (Tilia cordata)	8	2	1	Tanar plantat	Foarte buna	Nu
3824	Tei pucios - (Tilia cordata)	8	2	1	Tanar plantat	Foarte buna	Nu
3825	Tei pucios - (Tilia cordata)	8	2	1	Tanar plantat	Foarte buna	Nu
3826	Tei pucios - (Tilia cordata)	8	2	1	Tanar plantat	Foarte buna	Nu
3828	Tei pucios - (Tilia cordata)	8	2	1	Tanar plantat	Foarte buna	Nu
3830	Tei pucios - (Tilia cordata)	8	2	1	Tanar plantat	Foarte buna	Nu
3832	Tei pucios - (Tilia cordata)	8	2	1	Tanar plantat	Foarte buna	Nu
3834	Tei pucios - (Tilia cordata)	8	2	1	Tanar plantat	Foarte buna	Nu
3843	Tei pucios - (Tilia cordata)	24	7	3	Matur	Foarte buna	Nu
3860	Tei pucios - (Tilia cordata)	35	10	3	Matur	Foarte buna	Nu
3868	Tei pucios - (Tilia cordata)	14	4	1	Tanar	Foarte buna	Nu
3870	Tei pucios - (Tilia cordata)	14	4	1	Tanar	Foarte buna	Nu
3871	Tei pucios - (Tilia cordata)	20	4	2	Matur	Foarte buna	Nu
3879	Tei pucios - (Tilia cordata)	45	10	3	Batran	Foarte buna	Nu
3881	Tei pucios - (Tilia cordata)	40	10	4	Matur	Foarte buna	Nu
3883	Tei pucios - (Tilia cordata)	45	10	3	Batran	Foarte buna	Nu
3884	Tei pucios - (Tilia cordata)	50	10	4	Batran	Foarte buna	Nu
3976	Tei pucios - (Tilia cordata)	12	3	1	Tanar	Foarte buna	Nu
3978	Tei pucios - (Tilia cordata)	20	5	1	Matur	Foarte buna	Nu
3980	Tei pucios - (Tilia cordata)	10	4	1	Tanar	Buna	Nu
3982	Tei pucios - (Tilia cordata)	10	3	1	Tanar	Acceptabila	Nu
4007	Tei pucios - (Tilia cordata)	26	7	3	Matur	Foarte buna	Nu
4010	Tei pucios - (Tilia cordata)	18	3	1	Tanar	Acceptabila	Nu
4046	Tei pucios - (Tilia cordata)	8	5	2	Tanar plantat	Foarte buna	Nu
3591	Tuie - (Thuja occidentalis)	3	1	1	Tanar plantat	Foarte buna	Nu
4061	Tuie - (Thuja occidentalis)	9	4	2	Matur	Foarte buna	Nu
4067	Tuie - (Thuja occidentalis)	3	1	1	Tanar plantat	Foarte buna	Nu
4070	Tuie - (Thuja occidentalis)	3	1	1	Tanar plantat	Foarte buna	Nu
4072	Tuie - (Thuja occidentalis)	3	1	1	Tanar plantat	Foarte buna	Nu
4073	Tuie - (Thuja occidentalis)	3	1	1	Tanar plantat	Foarte buna	Nu
4075	Tuie - (Thuja occidentalis)	3	1	1	Tanar plantat	Foarte buna	Nu
4078	Tuie - (Thuja occidentalis)	3	1	1	Tanar plantat	Foarte buna	Nu

Nr. identif.	Specia	Diametru [cm]	Inaltime [m]	Coronament [m]	Varsta	Viabilitate	Ocrotit
4080	Tuie - (Thuja occidentalis)	3	1	1	Tanar plantat	Foarte buna	Nu
4081	Tuie - (Thuja occidentalis)	3	1	1	Tanar plantat	Foarte buna	Nu
3574	Visin - (Prunus cerasus)	12	3	2	Tanar	Foarte buna	Nu
3541	Zamosita de Siria - (Hibiscus syriacus)	3	1	1	---	Foarte buna	Nu

- Arbori: 119 / Arbusti: 7
- Lungime gard viu: 41 m
- Suprafata gard viu: 93,93 mp

8. DOCUMENTE EMISE CU PRIVIRE LA TERENUL SPATIU VERDE SI CONSTRUCTIILE EXISTENTE:

Data realizarii: 19.01.2025

Data actualizarii:



Judetul: Iasi  
 Localitatea: Pascani  
 SIRUTA: 95408  
 Identificator imobil: 120

Nr. cadastral imobil:  
 Nr. carte funciara:  
 Suprafata imobil: 6193 mp

Cod zona valorica:  
 Cod zona protejata:  
 Cod postal:

## FISA SPATIULUI VERDE

### 1. SCHITA AMPLASAMENTULUI TERENULUI SPATIU VERDE:



### 2. DENUMIRE OBIECTIV: Spatiu bloc B8-2, C36, Str. Ceferistilor, Nr. 7, 9, Mun. Pascani

### 3. DATE DESPRE TERENUL SPATIU VERDE:

Nr. crt.	Proprietar/ Detinator spatiu verde	Tip proprietate	Mod administrare	Categorie de folosinta	Reglementare urbanistica	Suprafata masurata [mp]		Total teren [mp]	Observatii
						Teren exclusiv	Teren indiviz.		
1	Mun. Pascani	L	A	SV		54	0	54	
2	Mun. Pascani	L	A	SV		53	0	53	
3	Mun. Pascani	L	A	SV		238	0	238	
4	Mun. Pascani	L	A	SV		139	0	139	
5	Mun. Pascani	L	A	SV		231	0	231	
6	Mun. Pascani	L	A	SV		188	0	188	
7	Mun. Pascani	L	A	SV		702	0	702	
8	Mun. Pascani	L	A	SV		95	0	95	
9	Mun. Pascani	L	A	SV		454	0	454	
10	Mun. Pascani	L	A	SV		39	0	39	
11	Mun. Pascani	L	A	SV		243	0	243	
12	Mun. Pascani	L	A	SV		117	0	117	
13	Mun. Pascani	L	A	CO		514	0	514	
14	Mun. Pascani	L	A	CO		216	0	216	
15	Mun. Pascani	L	A	DR		1364	0	1364	
16	Mun. Pascani	L	A	TD		416	0	416	
17	Mun. Pascani	L	A	TD		617	0	617	
18	Mun. Pascani	L	A	AP		287	0	287	
19	Mun. Pascani	L	A	AP		172	0	172	



Nr. crt.	Proprietar/ Detinator spatiu verde	Tip proprietate	Mod administrare	Categorie de folosinta	Reglementare urbanistica	Suprafata masurata [mp]		Total teren [mp]	Observatii
						Teren exclusiv	Teren indiviz.		
20	Mun. Pascani	L	A	AP		23	0	23	
21	Mun. Pascani	L	A	AP		12	0	12	
22	Mun. Pascani	L	A	AP		19	0	19	
Total teren								6193	

#### 4. CENTRALIZATOR SUPRAFETE:

Nr. crt.	Categorie de folosinta	Descriere	Suprafata [mp]	Procent [%]
1	AP	Acces pietonal	513	8.28
2	CO	Constructii	730	11.79
3	DR	Drumuri	1364	22.02
4	SV	Spatiu verde	2553	41.22
5	TD	Terenuri degradate	1033	16.68
Total teren			6193	100
din care zona verde (SV + AF + ZC + PD)			2553	41.22

#### 5. DATE PRIVIND CONSTRUCTIILE EXISTENTE PE TERENUL SPATIU VERDE:

Proprietar/ Detinator constructii	Tip proprietate	Mod de administrare	Nr. corp constructie	Cod grupa destinatie	Suprafata construita la sol [mp]	Observatii
Mun. Pascani	L	A	C1	CA	514	
Mun. Pascani	L	A	C2	CA	216	
Total suprafata ocupata din terenul spatiu verde					730	

#### 6. ECHIPAREA EDILITARA A TERENULUI: n/a

#### 7. DATE PRIVIND VEGETATIA EXISTENTA PE TERENUL SPATIU VERDE:

Nr. identif.	Specia	Diametru [cm]	Inaltime [m]	Coronament [m]	Varsta	Viabilitate	Ocrotit
752	Biota - (Thuja orientalis)	6	3	1	Tanar	Foarte buna	Nu
3567	Cires - (Prunus avium)	22	5	3	Matur	Foarte buna	Nu
3889	Cires - (Prunus avium)	26	7	2	Matur	Buna	Nu
3899	Cires - (Prunus avium)	7	2	1	Tanar	Buna	Nu
3945	Cires - (Prunus avium)	24	6	3	Matur	Foarte buna	Nu
3948	Cires - (Prunus avium)	9	2	1	Tanar	Foarte buna	Nu
3958	Cires - (Prunus avium)	8	3	1	Tanar	Foarte buna	Nu
3886	Corcodus - (Prunus cerasifera)	26	6	3	Batran	Foarte buna	Nu
3918	Forsitia - (Forsythia europaea)	3	1	1	---	Foarte buna	Nu
720	Frasin comun - (Fraxinus excelsior)	40	11	4	Matur	Foarte buna	Nu
721	Frasin comun - (Fraxinus excelsior)	50	14	5	Batran	Foarte buna	Nu
726	Frasin comun - (Fraxinus excelsior)	40	14	5	Matur	Buna	Nu
732	Frasin comun - (Fraxinus excelsior)	45	13	5	Batran	Buna	Nu
733	Frasin comun - (Fraxinus excelsior)	45	15	6	Batran	Buna	Nu
734	Frasin comun - (Fraxinus excelsior)	40	16	6	Matur	Buna	Nu
736	Frasin comun - (Fraxinus excelsior)	70	17	7	Batran	Buna	Nu
759	Frasin comun - (Fraxinus excelsior)	30	13	5	Matur	Foarte buna	Nu
3847	Frasin comun - (Fraxinus excelsior)	28	10	3	Matur	Foarte buna	Nu
3951	Gutui - (Cydonia oblonga)	3	2	1	Tanar plantat	Foarte buna	Nu
3901	Liliac - (Syringa vulgaris)	5	3	1	---	Foarte buna	Nu
3908	Liliac - (Syringa vulgaris)	3	2	1	---	Foarte buna	Nu
3916	Liliac - (Syringa vulgaris)	5	2	1	---	Foarte buna	Nu
3896	Mar - (Malus Domestica, Sylvestris)	3	2	1	Tanar plantat	Foarte buna	Nu
3953	Mar - (Malus Domestica, Sylvestris)	10	3	1	Matur	Buna	Nu
3954	Mar - (Malus Domestica, Sylvestris)	10	3	1	Matur	Foarte buna	Nu
3955	Mar - (Malus Domestica, Sylvestris)	10	3	1	Matur	Foarte buna	Nu
3956	Mar - (Malus Domestica, Sylvestris)	10	3	1	Matur	Foarte buna	Nu

Nr. identif.	Specia	Diametru [cm]	Inaltime [m]	Coronament [m]	Varsta	Viabilitate	Ocrotit
737	Nuc comun - (Juglans regia)	26	8	4	Matur	Foarte buna	Nu
742	Nuc comun - (Juglans regia)	24	7	5	Matur	Foarte buna	Nu
765	Nuc comun - (Juglans regia)	9	4	3	Tanar	Foarte buna	Nu
767	Nuc comun - (Juglans regia)	7	4	2	Tanar plantat	Foarte buna	Nu
774	Nuc comun - (Juglans regia)	28	7	6	Matur	Foarte buna	Nu
777	Nuc comun - (Juglans regia)	14	5	2	Tanar	Foarte buna	Nu
778	Nuc comun - (Juglans regia)	12	5	2	Tanar	Foarte buna	Nu
780	Nuc comun - (Juglans regia)	6	3	1	Tanar plantat	Foarte buna	Nu
1116	Nuc comun - (Juglans regia)	14	5	3	Tanar	Foarte buna	Nu
3906	Nuc comun - (Juglans regia)	14	5	3	Tanar	Foarte buna	Nu
3913	Nuc comun - (Juglans regia)	28	8	4	Matur	Foarte buna	Nu
3919	Nuc comun - (Juglans regia)	24	7	3	Matur	Foarte buna	Nu
3555	Paltin de munte - (Acer pseudoplatanus)	45	9	4	Batran	Foarte buna	Nu
3939	Par - (Pyrus communis, pyraster)	20	7	3	Matur	Foarte buna	Nu
3952	Par - (Pyrus communis, pyraster)	5	2	1	Tanar	Foarte buna	Nu
782	Paulovnia - (Paulownia spp)	3	2	1	Tanar plantat	Foarte buna	Nu
783	Paulovnia - (Paulownia spp)	3	2	1	Tanar plantat	Foarte buna	Nu
784	Paulovnia - (Paulownia spp)	3	2	1	Tanar plantat	Foarte buna	Nu
785	Paulovnia - (Paulownia spp)	3	2	1	Tanar plantat	Foarte buna	Nu
787	Paulovnia - (Paulownia spp)	3	2	1	Tanar plantat	Foarte buna	Nu
789	Paulovnia - (Paulownia spp)	3	2	1	Tanar plantat	Foarte buna	Nu
790	Paulovnia - (Paulownia spp)	3	2	1	Tanar plantat	Foarte buna	Nu
791	Paulovnia - (Paulownia spp)	3	2	1	Tanar plantat	Foarte buna	Nu
792	Paulovnia - (Paulownia spp)	3	2	1	Tanar plantat	Foarte buna	Nu
793	Paulovnia - (Paulownia spp)	3	2	1	Tanar plantat	Foarte buna	Nu
794	Paulovnia - (Paulownia spp)	3	2	1	Tanar plantat	Foarte buna	Nu
1117	Paulovnia - (Paulownia spp)	3	2	1	Tanar plantat	Foarte buna	Nu
1118	Paulovnia - (Paulownia spp)	3	2	1	Tanar plantat	Foarte buna	Nu
3960	Paulovnia - (Paulownia spp)	4	2	1	Tanar plantat	Foarte buna	Nu
3961	Paulovnia - (Paulownia spp)	3	2	1	Tanar plantat	Foarte buna	Nu
3962	Paulovnia - (Paulownia spp)	3	2	1	Tanar plantat	Foarte buna	Nu
3964	Paulovnia - (Paulownia spp)	3	2	1	Tanar plantat	Foarte buna	Nu
3969	Paulovnia - (Paulownia spp)	3	2	1	Tanar plantat	Foarte buna	Nu
4482	Paulovnia - (Paulownia spp)	3	2	1	Tanar plantat	Buna	Nu
4483	Paulovnia - (Paulownia spp)	3	2	1	Tanar plantat	Foarte buna	Nu
4484	Paulovnia - (Paulownia spp)	3	2	1	Tanar plantat	Foarte buna	Nu
4485	Paulovnia - (Paulownia spp)	3	2	1	Tanar plantat	Foarte buna	Nu
4486	Paulovnia - (Paulownia spp)	3	2	1	Tanar plantat	Foarte buna	Nu
4487	Paulovnia - (Paulownia spp)	3	2	1	Tanar plantat	Foarte buna	Nu
4488	Paulovnia - (Paulownia spp)	3	2	1	Tanar plantat	Foarte buna	Nu
4489	Paulovnia - (Paulownia spp)	3	2	1	Tanar plantat	Foarte buna	Nu
4490	Paulovnia - (Paulownia spp)	3	2	1	Tanar plantat	Foarte buna	Nu
4491	Paulovnia - (Paulownia spp)	3	2	1	Tanar plantat	Buna	Nu
4492	Paulovnia - (Paulownia spp)	3	2	1	Tanar plantat	Foarte buna	Nu
4493	Paulovnia - (Paulownia spp)	3	2	1	Tanar plantat	Foarte buna	Nu
757	Prun - (Prunus domestica)	14	5	1	Matur	Buna	Nu
3909	Prun - (Prunus domestica)	3	2	1	Tanar plantat	Foarte buna	Nu
3560	Salcam - (Robinia pseudoacacia)	8	4	1	Tanar plantat	Acceptabila	Nu
3563	Salcam - (Robinia pseudoacacia)	26	9	3	Matur	Foarte buna	Nu
3888	Salcam - (Robinia pseudoacacia)	30	7	2	Matur	Foarte buna	Nu
3894	Salcam - (Robinia pseudoacacia)	28	4	1	Matur	Acceptabila	Nu
3844	Tei cu frunza mare - (Tilia platyphyllos)	35	10	3	Matur	Foarte buna	Nu
3852	Tei cu frunza mare - (Tilia platyphyllos)	50	10	4	Batran	Buna	Nu
3857	Tei cu frunza mare - (Tilia platyphyllos)	45	12	4	Batran	Foarte buna	Nu
750	Tei pucios - (Tilia cordata)	20	8	3	Matur	Buna	Nu
751	Tei pucios - (Tilia cordata)	30	15	5	Matur	Foarte buna	Nu
754	Tei pucios - (Tilia cordata)	35	12	4	Matur	Buna	Nu
756	Tei pucios - (Tilia cordata)	22	7	2	Matur	Acceptabila	Nu
3856	Tei pucios - (Tilia cordata)	28	8	3	Matur	Buna	Nu
3930	Tei pucios - (Tilia cordata)	22	7	3	Matur	Buna	Nu
3937	Tei pucios - (Tilia cordata)	22	7	2	Matur	Foarte buna	Nu
3944	Tei pucios - (Tilia cordata)	28	7	3	Matur	Foarte buna	Nu
3891	Visin - (Prunus cerasus)	12	3	2	Tanar	Foarte buna	Nu

- Arbori: 86 / Arbusti: 4
- Lungime gard viu: 29 m
- Suprafata gard viu: 67,11 mp

8. DOCUMENTE EMISE CU PRIVIRE LA TERENUL SPATIU VERDE SI CONSTRUCTIILE EXISTENTE:

Data realizarii: 19.01.2025

Data actualizarii:



Judetul: Iasi  
 Localitatea: Pascani  
 SIRUTA: 95408  
 Identificator imobil: 121

Nr. cadastral imobil:  
 Nr. carte funciara: 66871, 65718  
 Suprafata imobil: 3901 mp

Cod zona valorica:  
 Cod zona protejata:  
 Cod postal:

## FISA SPATIULUI VERDE

### 1. SCHITA AMPLASAMENTULUI TERENULUI SPATIU VERDE:



2. DENUMIRE OBIECTIV: Spatiu bloc C1, C2, Str. Mihai Eminescu, Nr. 2, 4, Mun. Pascani

### 3. DATE DESPRE TERENUL SPATIU VERDE:

Nr. crt.	Proprietar/ Detinator spatiu verde	Tip proprietate	Mod administrare	Categorie de folosinta	Reglementare urbanistica	Suprafata masurata [mp]		Total teren [mp]	Observatii
						Teren exclusiv	Teren indiviz.		
1	Mun. Pascani	L	A	SV		449	0	449	
2	Mun. Pascani	L	A	SV		88	0	88	
3	Mun. Pascani	L	A	SV		300	0	300	
4	Mun. Pascani	L	A	SV		37	0	37	
5	Mun. Pascani	L	A	SV		7	0	7	
6	Mun. Pascani	L	A	SV		10	0	10	
7	Mun. Pascani	L	A	SV		13	0	13	
8	Mun. Pascani	L	A	SV		54	0	54	
9	Mun. Pascani	L	A	SV		12	0	12	
10	Mun. Pascani	L	A	SV		2	0	2	
11	Mun. Pascani	L	A	SV		14	0	14	
12	Mun. Pascani	L	A	SV		700	0	700	
13	Mun. Pascani	L	A	SV		15	0	15	
14	Mun. Pascani	L	A	CO		406	0	406	
15	Mun. Pascani	L	A	CO		19	0	19	
16	Mun. Pascani	L	A	CO		19	0	19	
17	Mun. Pascani	L	A	CO		8	0	8	
18	Mun. Pascani	L	A	DR		46	0	46	
19	Mun. Pascani	L	A	DR		602	0	602	

Nr. crt.	Proprietar/ Detinator spatiu verde	Tip proprietate	Mod administrare	Categorie de folosinta	Reglementare urbanistica	Suprafata masurata [mp]		Total teren [mp]	Observatii
						Teren exclusiv	Teren indiviz.		
20	Mun. Pascani	L	A	CPC		431	0	431	
21	Mun. Pascani	L	A	TD		177	0	177	
22	Mun. Pascani	L	A	TD		116	0	116	
23	Mun. Pascani	L	A	GN		16	0	16	
24	Mun. Pascani	L	A	AP		85	0	85	
25	Mun. Pascani	L	A	AP		30	0	30	
26	Mun. Pascani	L	A	AP		3	0	3	
27	Mun. Pascani	L	A	AP		3	0	3	
28	Mun. Pascani	L	A	AP		6	0	6	
29	Mun. Pascani	L	A	AP		12	0	12	
30	Mun. Pascani	L	A	AP		19	0	19	
31	Mun. Pascani	L	A	AP		183	0	183	
32	Mun. Pascani	L	A	AP		4	0	4	
33	Mun. Pascani	L	A	AP		4	0	4	
34	Mun. Pascani	L	A	AP		11	0	11	
Total teren								3901	

#### 4. CENTRALIZATOR SUPRAFETE:

Nr. crt.	Categorie de folosinta	Descriere	Suprafata [mp]	Procent [%]
1	AP	Acces pietonal	362	9.28
2	CO	Constructii	451	11.57
3	CPC	Parcare amenajata	431	11.06
4	DR	Drumuri	648	16.61
5	GN	Platforme depozitare gunoi menajer	16	0.41
6	SV	Spatiu verde	1699	43.56
7	TD	Terenuri degradate	293	7.51
Total teren			3901	100
din care zona verde (SV + AF + ZC + PD)			1699	43.56

#### 5. DATE PRIVIND CONSTRUCTIILE EXISTENTE PE TERENUL SPATIU VERDE:

Proprietar/ Detinator constructii	Tip proprietate	Mod de administrare	Nr. corp constructie	Cod grupa destinatie	Suprafata construita la sol [mp]	Observatii
Mun. Pascani	L	A	C1	CAS	406	
Mun. Pascani	L	A	C2	CAS	19	
Mun. Pascani	L	A	C3	CAS	19	
Mun. Pascani	L	A	C4	CL	8	
Total suprafata ocupata din terenul spatiu verde					451	

#### 6. ECHIPAREA EDILITARA A TERENULUI: n/a

#### 7. DATE PRIVIND VEGETATIA EXISTENTA PE TERENUL SPATIU VERDE:

Nr. identif.	Specia	Diametru [cm]	Inaltime [m]	Coronament [m]	Varsta	Viabilitate	Ocrotit
4751	Castan salbatic - (Aesculus hippocastanum)	20	7	3	Matur	Foarte buna	Nu
4754	Castan salbatic - (Aesculus hippocastanum)	14	6	3	Tanar	Foarte buna	Nu
4916	Castan salbatic - (Aesculus hippocastanum)	16	6	3	Tanar	Foarte buna	Nu
1500	Dud - (Morus alba)	14	5	3	Matur	Foarte buna	Nu
4745	Mesteacan - (Betula pendula)	35	8	3	Batran	Acceptabila	Nu
4844	Mesteacan - (Betula pendula)	28	8	3	Matur	Foarte buna	Nu
4921	Mesteacan - (Betula pendula)	35	9	3	Batran	Foarte buna	Nu
1495	Mojdrean - (Fraxinus ornus)	20	7	3	Matur	Foarte buna	Nu
4829	Mojdrean - (Fraxinus ornus)	8	5	1	Tanar	Foarte buna	Nu
4822	Nuc comun - (Juglans regia)	18	6	3	Tanar	Foarte buna	Nu
4826	Nuc comun - (Juglans regia)	20	6	3	Matur	Foarte buna	Nu

Nr. identif.	Specia	Diametru [cm]	Inaltime [m]	Coronament [m]	Varsta	Viabilitate	Ocrotit
4749	Otetar rosu - (Rhus typhina)	5	2	1	Tanar	Foarte buna	Nu
4812	Salcam - (Robinia pseudoacacia)	12	6	1	Tanar	Foarte buna	Nu
4818	Salcam - (Robinia pseudoacacia)	18	7	2	Tanar	Foarte buna	Nu
1498	Salcie alba - (Salix alba)	10	4	2	Tanar	Foarte buna	Nu
4747	Salcie alba - (Salix alba)	12	4	2	Tanar	Buna	Nu
4769	Salcie alba - (Salix alba)	26	4	2	Matur	Acceptabila	Nu
4770	Salcie alba - (Salix alba)	22	3	2	Matur	Foarte buna	Nu
4774	Salcie alba - (Salix alba)	10	4	2	Tanar	Foarte buna	Nu
4775	Salcie alba - (Salix alba)	18	5	3	Tanar	Foarte buna	Nu
4777	Salcie alba - (Salix alba)	26	7	4	Matur	Foarte buna	Nu
4779	Salcie alba - (Salix alba)	26	3	1	Matur	Buna	Nu
4781	Salcie alba - (Salix alba)	45	10	5	Batran	Foarte buna	Nu
4783	Salcie alba - (Salix alba)	40	8	4	Matur	Acceptabila	Nu
4785	Salcie alba - (Salix alba)	35	10	4	Matur	Foarte buna	Nu
4767	Tei cu frunza mare - (Tilia platyphyllos)	45	9	3	Batran	Acceptabila	Nu
4841	Visin - (Prunus cerasus)	8	2	1	Tanar	Foarte buna	Nu
4842	Visin - (Prunus cerasus)	9	3	1	Tanar	Foarte buna	Nu

- Arbori: 28 / Arbusti: 0
- Lungime gard viu: 0 m
- Suprafata gard viu: 0 mp

8. DOCUMENTE EMISE CU PRIVIRE LA TERENUL SPATIU VERDE SI CONSTRUCTIILE EXISTENTE:

Data realizarii: 19.01.2025

Data actualizarii:



Judetul: Iasi  
 Localitatea: Pascani  
 SIRUTA: 95408  
 Identificator imobil: 122

Nr. cadastral imobil:  
 Nr. carte funciara: 66760, 66764  
 Suprafata imobil: 6802 mp

Cod zona valorica:  
 Cod zona protejata:  
 Cod postal:

## FISA SPATIULUI VERDE

### 1. SCHITA AMPLASAMENTULUI TERENULUI SPATIU VERDE:



### 2. DENUMIRE OBIECTIV: Spatiu bloc C1, C2, C3, C4, AI. Stefan cel Mare, Nr. 3, 5, 7, 9, Mun. Pascani

### 3. DATE DESPRE TERENUL SPATIU VERDE:

Nr. crt.	Proprietar/ Detinator spatiu verde	Tip proprietate	Mod administrare	Categorie de folosinta	Reglementare urbanistica	Suprafata masurata [mp]		Total teren [mp]	Observatii
						Teren exclusiv	Teren indiviz.		
1	Mun. Pascani	L	A	SV		766	0	766	
2	Mun. Pascani	L	A	SV		83	0	83	
3	Mun. Pascani	L	A	SV		402	0	402	
4	Mun. Pascani	L	A	SV		259	0	259	
5	Mun. Pascani	L	A	SV		156	0	156	
6	Mun. Pascani	L	A	SV		20	0	20	
7	Mun. Pascani	L	A	SV		239	0	239	
8	Mun. Pascani	L	A	SV		645	0	645	
9	Mun. Pascani	L	A	SV		195	0	195	
10	Mun. Pascani	L	A	SV		300	0	300	
11	Mun. Pascani	L	A	SV		140	0	140	
12	Mun. Pascani	L	A	SV		75	0	75	
13	Mun. Pascani	L	A	SV		31	0	31	
14	Mun. Pascani	L	A	SV		31	0	31	
15	Mun. Pascani	L	A	SV		30	0	30	
16	Mun. Pascani	L	A	SV		98	0	98	
17	Mun. Pascani	L	A	SV		326	0	326	
18	Mun. Pascani	L	A	SV		303	0	303	
19	Mun. Pascani	L	A	SV		157	0	157	

Nr. crt.	Proprietar/ Detinator spatiu verde	Tip proprietate	Mod administrare	Categorie de folosinta	Reglementare urbanistica	Suprafata masurata [mp]		Total teren [mp]	Observatii
						Teren exclusiv	Teren indiviz.		
20	Mun. Pascani	L	A	SV		75	0	75	
21	Mun. Pascani	L	A	SV		107	0	107	
22	Mun. Pascani	L	A	CO		281	0	281	
23	Mun. Pascani	L	A	CO		94	0	94	
24	Mun. Pascani	L	A	CO		126	0	126	
25	Mun. Pascani	L	A	CO		26	0	26	
26	Mun. Pascani	L	A	CO		26	0	26	
27	Mun. Pascani	L	A	CO		12	0	12	
28	Mun. Pascani	L	A	DR		629	0	629	
29	Mun. Pascani	L	A	DR		108	0	108	
30	Mun. Pascani	L	A	TD		65	0	65	
31	Mun. Pascani	L	A	TD		7	0	7	
32	Mun. Pascani	L	A	TD		24	0	24	
33	Mun. Pascani	L	A	TD		7	0	7	
34	Mun. Pascani	L	A	GN		41	0	41	
35	Mun. Pascani	L	A	GN		9	0	9	
36	Mun. Pascani	L	A	AP		396	0	396	
37	Mun. Pascani	L	A	AP		397	0	397	
38	Mun. Pascani	L	A	AP		22	0	22	
39	Mun. Pascani	L	A	AP		19	0	19	
40	Mun. Pascani	L	A	AP		17	0	17	
41	Mun. Pascani	L	A	AP		18	0	18	
42	Mun. Pascani	L	A	AP		12	0	12	
43	Mun. Pascani	L	A	AP		12	0	12	
44	Mun. Pascani	L	A	AP		18	0	18	
Total teren								6802	

#### 4. CENTRALIZATOR SUPRAFETE:

Nr. crt.	Categorie de folosinta	Descriere	Suprafata [mp]	Procent [%]
1	AP	Acces pietonal	911	13.4
2	CO	Constructii	564	8.3
3	DR	Drumuri	737	10.83
4	GN	Platforme depozitare gunoi menajer	50	0.73
5	SV	Spatiu verde	4437	65.23
6	TD	Terenuri degradate	103	1.52
Total teren			6802	100
din care zona verde (SV + AF + ZC + PD)			4437	65.23

#### 5. DATE PRIVIND CONSTRUCTIILE EXISTENTE PE TERENUL SPATIU VERDE:

Proprietar/ Detinator constructii	Tip proprietate	Mod de administrare	Nr. corp constructie	Cod grupa destinatie	Suprafata construita la sol [mp]	Observatii
Mun. Pascani	L	A	C2	CA	281	
Mun. Pascani	L	A	C5	CA	126	
Mun. Pascani	L	A	C6	CA	94	
Mun. Pascani	L	A	C7	CIE	26	
Mun. Pascani	L	A	C8	CA	26	
Mun. Pascani	L	A	C9	CIE	12	
Total suprafata ocupata din terenul spatiu verde					564	

#### 6. ECHIPAREA EDILITARA A TERENULUI: n/a

#### 7. DATE PRIVIND VEGETATIA EXISTENTA PE TERENUL SPATIU VERDE:



Nr. identif.	Specia	Diametru [cm]	Inaltime [m]	Coronament [m]	Varsta	Viabilitate	Ocrotit
5787	Artar american - (Acer negundo)	20	10	3	Matur	Foarte buna	Nu
5359	Biota - (Thuja orientalis)	7	5	1	Tanar	Buna	Nu
5617	Biota - (Thuja orientalis)	24	9	2	Batran	Foarte buna	Nu
5426	Cais - (Prunus armeniaca)	14	8	2	Matur	Foarte buna	Nu
5630	Cais - (Prunus armeniaca)	14	3	2	Matur	Buna	Nu
5525	Castan salbatic - (Aesculus hippocastanum)	26	14	3	Matur	Foarte buna	Nu
5590	Castan salbatic - (Aesculus hippocastanum)	40	14	5	Matur	Foarte buna	Nu
4969	Cires - (Prunus avium)	28	12	4	Matur	Buna	Nu
5295	Cires - (Prunus avium)	35	13	5	Batran	Acceptabila	Nu
5301	Cires - (Prunus avium)	40	14	4	Batran	Buna	Nu
5424	Cires - (Prunus avium)	22	10	3	Matur	Foarte buna	Nu
5429	Cires - (Prunus avium)	26	10	3	Matur	Foarte buna	Nu
5522	Cires - (Prunus avium)	16	5	2	Matur	Buna	Nu
5440	Corcodus - (Prunus cerasifera)	14	5	2	Matur	Buna	Nu
5390	Dud - (Morus alba)	3	2	1	Tanar plantat	Foarte buna	Nu
5392	Dud - (Morus alba)	3	2	1	Tanar plantat	Foarte buna	Nu
5395	Dud - (Morus alba)	3	2	1	Tanar plantat	Foarte buna	Nu
5397	Dud - (Morus alba)	3	2	1	Tanar plantat	Foarte buna	Nu
5399	Dud - (Morus alba)	3	2	1	Tanar plantat	Foarte buna	Nu
5437	Dud - (Morus alba)	28	11	3	Matur	Buna	Nu
5439	Dud - (Morus alba)	24	9	4	Matur	Foarte buna	Nu
5508	Dud - (Morus alba)	20	5	2	Matur	Buna	Nu
5356	Frasin comun - (Fraxinus excelsior)	5	5	1	Tanar plantat	Buna	Nu
5442	Liliac - (Syringa vulgaris)	6	4	1	---	Foarte buna	Nu
4971	Mesteacan - (Betula pendula)	22	13	2	Matur	Buna	Nu
4978	Mesteacan - (Betula pendula)	26	14	3	Matur	Foarte buna	Nu
4982	Mesteacan - (Betula pendula)	35	16	4	Batran	Buna	Nu
5312	Mesteacan - (Betula pendula)	30	15	4	Matur	Buna	Nu
5313	Mesteacan - (Betula pendula)	30	17	4	Matur	Buna	Nu
5315	Mesteacan - (Betula pendula)	30	17	4	Matur	Buna	Nu
5317	Mesteacan - (Betula pendula)	40	19	5	Batran	Buna	Nu
5323	Mesteacan - (Betula pendula)	30	16	4	Matur	Buna	Nu
5342	Mesteacan - (Betula pendula)	24	14	2	Matur	Buna	Nu
5345	Mesteacan - (Betula pendula)	35	17	4	Batran	Buna	Nu
5434	Mesteacan - (Betula pendula)	45	15	5	Batran	Buna	Nu
5465	Mesteacan - (Betula pendula)	2	2	1	Tanar plantat	Foarte buna	Nu
5530	Mesteacan - (Betula pendula)	2	2	1	Tanar plantat	Foarte buna	Nu
5532	Mesteacan - (Betula pendula)	2	2	1	Tanar plantat	Foarte buna	Nu
5574	Mesteacan - (Betula pendula)	30	16	4	Matur	Buna	Nu
3279	Molid comun - (Picea Abies)	40	17	4	Matur	Foarte buna	Nu
4989	Molid comun - (Picea Abies)	20	15	2	Matur	Foarte buna	Nu
4991	Molid comun - (Picea Abies)	18	16	2	Tanar	Foarte buna	Nu
5303	Molid comun - (Picea Abies)	28	18	3	Matur	Buna	Nu
5306	Molid comun - (Picea Abies)	28	18	3	Matur	Buna	Nu
5331	Molid comun - (Picea Abies)	18	15	1	Tanar	Buna	Nu
5335	Molid comun - (Picea Abies)	10	10	2	Tanar	Buna	Nu
5349	Molid comun - (Picea Abies)	18	15	2	Tanar	Buna	Nu
5351	Molid comun - (Picea Abies)	24	16	2	Matur	Buna	Nu
5361	Molid comun - (Picea Abies)	5	5	1	Tanar plantat	Buna	Nu
5467	Molid comun - (Picea Abies)	20	12	2	Matur	Buna	Nu
5469	Molid comun - (Picea Abies)	9	6	1	Tanar	Buna	Nu
5517	Molid comun - (Picea Abies)	26	16	3	Matur	Buna	Nu
5518	Molid comun - (Picea Abies)	26	16	3	Matur	Buna	Nu
5519	Molid comun - (Picea Abies)	20	11	2	Matur	Buna	Nu
5557	Molid comun - (Picea Abies)	7	7	1	Tanar plantat	Foarte buna	Nu
5567	Molid comun - (Picea Abies)	16	11	1	Tanar	Foarte buna	Nu
5568	Molid comun - (Picea Abies)	16	11	1	Tanar	Foarte buna	Nu
5569	Molid comun - (Picea Abies)	24	14	2	Matur	Buna	Nu
5603	Molid comun - (Picea Abies)	14	9	1	Tanar	Foarte buna	Nu
5605	Molid comun - (Picea Abies)	8	5	1	Tanar plantat	Total necor.	Nu
5609	Molid comun - (Picea Abies)	28	16	3	Matur	Foarte buna	Nu
5611	Molid comun - (Picea Abies)	26	16	3	Matur	Foarte buna	Nu
5616	Molid comun - (Picea Abies)	18	12	1	Tanar	Buna	Nu

Nr. identif.	Specia	Diametru [cm]	Inaltime [m]	Coronament [m]	Varsta	Viabilitate	Ocrotit
5618	Molid comun - (Picea Abies)	18	11	2	Tanar	Foarte buna	Nu
5620	Molid comun - (Picea Abies)	22	12	2	Matur	Foarte buna	Nu
5622	Molid comun - (Picea Abies)	30	15	3	Matur	Foarte buna	Nu
5625	Molid comun - (Picea Abies)	8	5	1	Tanar plantat	Foarte buna	Nu
5319	Nuc comun - (Juglans regia)	26	13	4	Matur	Buna	Nu
5322	Nuc comun - (Juglans regia)	24	12	4	Matur	Foarte buna	Nu
5578	Nuc comun - (Juglans regia)	5	3	1	Tanar plantat	Foarte buna	Nu
5580	Nuc comun - (Juglans regia)	50	14	8	Batran	Buna	Nu
5582	Nuc comun - (Juglans regia)	50	14	7	Batran	Buna	Nu
4957	Paltin de munte - (Acer pseudoplatanus)	35	15	5	Matur	Buna	Nu
5348	Paltin de munte - (Acer pseudoplatanus)	14	8	1	Tanar	Foarte buna	Nu
5451	Paltin de munte - (Acer pseudoplatanus)	24	13	3	Matur	Buna	Nu
5460	Paltin de munte - (Acer pseudoplatanus)	30	11	4	Matur	Buna	Nu
5462	Paltin de munte - (Acer pseudoplatanus)	20	10	3	Matur	Buna	Nu
5513	Paltin de munte - (Acer pseudoplatanus)	16	7	2	Tanar	Buna	Nu
5529	Pin negru [2L] - (Pinus Nigra)	3	1	1	Tanar plantat	Foarte buna	Nu
4966	Pin strob [5] - (Pinus strobus)	26	17	3	Matur	Buna	Nu
4970	Pin strob [5] - (Pinus strobus)	16	9	1	Tanar	Foarte buna	Nu
4972	Pin strob [5] - (Pinus strobus)	35	15	4	Matur	Buna	Nu
5413	Pin strob [5] - (Pinus strobus)	40	17	4	Matur	Foarte buna	Nu
5417	Pin strob [5] - (Pinus strobus)	45	17	5	Batran	Buna	Nu
5443	Pin strob [5] - (Pinus strobus)	30	16	4	Matur	Foarte buna	Nu
5458	Pin strob [5] - (Pinus strobus)	35	16	4	Matur	Buna	Nu
5533	Pin strob [5] - (Pinus strobus)	26	12	2	Matur	Acceptabila	Nu
5549	Pin strob [5] - (Pinus strobus)	30	16	3	Matur	Buna	Nu
5561	Pin strob [5] - (Pinus strobus)	10	11	1	Tanar	Buna	Nu
5632	Prun - (Prunus domestica)	18	4	3	Matur	Buna	Nu
4955	Salcam - (Robinia pseudoacacia)	28	14	4	Matur	Buna	Nu
5302	Salcam - (Robinia pseudoacacia)	35	15	4	Matur	Buna	Nu
5515	Salcam japonez - (Sophora japonica)	75	15	8	Batran	Buna	Nu
5298	Salcie pletoasa - (Salix babylonica)	16	6	3	Matur	Buna	Nu
5798	Soc - (Sambucus Nigra)	8	3	1	---	Buna	Nu
4956	Tei pucios - (Tilia cordata)	28	15	4	Matur	Buna	Nu
4959	Tei pucios - (Tilia cordata)	26	15	3	Matur	Buna	Nu
4961	Tei pucios - (Tilia cordata)	28	15	3	Matur	Buna	Nu
4963	Tei pucios - (Tilia cordata)	40	16	4	Matur	Buna	Nu
4986	Tei pucios - (Tilia cordata)	28	16	5	Matur	Buna	Nu
4987	Tei pucios - (Tilia cordata)	35	16	5	Matur	Buna	Nu
5299	Tei pucios - (Tilia cordata)	26	9	3	Matur	Buna	Nu
5309	Tei pucios - (Tilia cordata)	40	10	4	Matur	Buna	Nu
5310	Tei pucios - (Tilia cordata)	20	9	2	Matur	Buna	Nu
5320	Tei pucios - (Tilia cordata)	16	9	3	Tanar	Buna	Nu
5326	Tei pucios - (Tilia cordata)	30	14	4	Matur	Buna	Nu
5328	Tei pucios - (Tilia cordata)	18	8	2	Tanar	Foarte buna	Nu
5333	Tei pucios - (Tilia cordata)	24	13	3	Matur	Buna	Nu
5338	Tei pucios - (Tilia cordata)	26	15	3	Matur	Buna	Nu
5354	Tei pucios - (Tilia cordata)	40	16	5	Matur	Buna	Nu
5355	Tei pucios - (Tilia cordata)	16	8	2	Tanar	Buna	Nu
5362	Tei pucios - (Tilia cordata)	35	15	4	Matur	Buna	Nu
5368	Tei pucios - (Tilia cordata)	35	15	5	Matur	Buna	Nu
5370	Tei pucios - (Tilia cordata)	28	16	3	Matur	Buna	Nu
5372	Tei pucios - (Tilia cordata)	80	17	6	Batran	Buna	Nu
5419	Tei pucios - (Tilia cordata)	30	15	4	Matur	Buna	Nu
5421	Tei pucios - (Tilia cordata)	40	17	4	Matur	Buna	Nu
5447	Tei pucios - (Tilia cordata)	28	16	5	Matur	Buna	Nu
5449	Tei pucios - (Tilia cordata)	45	17	4	Batran	Buna	Nu
5455	Tei pucios - (Tilia cordata)	30	17	4	Matur	Buna	Nu
5461	Tei pucios - (Tilia cordata)	30	14	4	Matur	Buna	Nu
5464	Tei pucios - (Tilia cordata)	35	13	5	Matur	Buna	Nu
5509	Tei pucios - (Tilia cordata)	24	8	3	Matur	Buna	Nu
5511	Tei pucios - (Tilia cordata)	22	7	4	Matur	Foarte buna	Nu
5535	Tei pucios - (Tilia cordata)	28	15	5	Matur	Buna	Nu
5537	Tei pucios - (Tilia cordata)	22	11	3	Matur	Buna	Nu

Nr. identif.	Specia	Diametru [cm]	Inaltime [m]	Coronament [m]	Varsta	Viabilitate	Ocrotit
5544	Tei pucios - (Tilia cordata)	26	11	3	Matur	Buna	Nu
5548	Tei pucios - (Tilia cordata)	20	16	3	Matur	Buna	Nu
5551	Tei pucios - (Tilia cordata)	35	15	5	Matur	Buna	Nu
5552	Tei pucios - (Tilia cordata)	10	8	1	Tanar	Buna	Nu
5555	Tei pucios - (Tilia cordata)	18	12	2	Tanar	Buna	Nu
5558	Tei pucios - (Tilia cordata)	18	11	3	Tanar	Buna	Nu
5563	Tei pucios - (Tilia cordata)	35	16	5	Matur	Buna	Nu
5565	Tei pucios - (Tilia cordata)	35	16	4	Matur	Buna	Nu
5570	Tei pucios - (Tilia cordata)	30	16	4	Matur	Buna	Nu
5573	Tei pucios - (Tilia cordata)	40	15	5	Matur	Buna	Nu
5575	Tei pucios - (Tilia cordata)	35	12	2	Matur	Acceptabila	Nu
5581	Tei pucios - (Tilia cordata)	26	4	1	Matur	Acceptabila	Nu
5584	Tei pucios - (Tilia cordata)	26	14	3	Matur	Buna	Nu
5586	Tei pucios - (Tilia cordata)	50	16	5	Batran	Buna	Nu
5588	Tei pucios - (Tilia cordata)	24	13	2	Matur	Buna	Nu
5594	Tei pucios - (Tilia cordata)	24	13	3	Matur	Buna	Nu
5597	Tei pucios - (Tilia cordata)	40	12	5	Matur	Buna	Nu
5600	Tei pucios - (Tilia cordata)	35	9	2	Matur	Acceptabila	Nu
5636	Tei pucios - (Tilia cordata)	18	12	3	Tanar	Foarte buna	Nu
5505	Tuie - (Thuja occidentalis)	18	9	1	Matur	Foarte buna	Nu
5373	Visin - (Prunus cerasus)	18	5	3	Matur	Foarte buna	Nu
5627	Visin - (Prunus cerasus)	14	5	3	Matur	Foarte buna	Nu

- Arbori: 146 / Arbusti: 2
- Lungime gard viu: 11 m
- Suprafata gard viu: 28,44 mp

8. DOCUMENTE EMISE CU PRIVIRE LA TERENUL SPATIU VERDE SI CONSTRUCTIILE EXISTENTE:

Data realizarii: 19.01.2025

Data actualizarii:



Judetul: Iasi  
 Localitatea: Pascani  
 SIRUTA: 95408  
 Identificator imobil: 123

Nr. cadastral imobil:  
 Nr. carte funciara:  
 Suprafata imobil: 5207 mp

Cod zona valorica:  
 Cod zona protejata:  
 Cod postal:

### FISA SPATIULUI VERDE

#### 1. SCHITA AMPLASAMENTULUI TERENULUI SPATIU VERDE:



2. DENUMIRE OBIECTIV: Spatiu bloc C17, B12,B13, C16, C15, C14, C13, B14, Al. 1 Decembrie 1918, Nr. 1, 3, 5, 7, 9, 11, 13, 15, Mun. Pascani

#### 3. DATE DESPRE TERENUL SPATIU VERDE:

Nr. crt.	Proprietar/ Detinator spatiu verde	Tip proprietate	Mod administrare	Categorie de folosinta	Reglementare urbanistica	Suprafata masurata [mp]		Total teren [mp]	Observatii
						Teren exclusiv	Teren indiviz.		
1	Mun. Pascani	L	A	SV		577	0	577	
2	Mun. Pascani	L	A	SV		34	0	34	
3	Mun. Pascani	L	A	SV		4	0	4	
4	Mun. Pascani	L	A	SV		22	0	22	
5	Mun. Pascani	L	A	SV		12	0	12	
6	Mun. Pascani	L	A	SV		13	0	13	
7	Mun. Pascani	L	A	SV		463	0	463	
8	Mun. Pascani	L	A	SV		41	0	41	
9	Mun. Pascani	L	A	SV		67	0	67	
10	Mun. Pascani	L	A	SV		47	0	47	
11	Mun. Pascani	L	A	SV		36	0	36	
12	Mun. Pascani	L	A	SV		53	0	53	
13	Mun. Pascani	L	A	SV		30	0	30	
14	Mun. Pascani	L	A	SV		10	0	10	
15	Mun. Pascani	L	A	SV		14	0	14	
16	Mun. Pascani	L	A	SV		50	0	50	
17	Mun. Pascani	L	A	SV		407	0	407	
18	Mun. Pascani	L	A	SV		42	0	42	

Nr. crt.	Proprietar/ Detinator spatiu verde	Tip proprietate	Mod administrare	Categorie de folosinta	Reglementare urbanistica	Suprafata masurata [mp]		Total teren [mp]	Observatii
						Teren exclusiv	Teren indiviz.		
19	Mun. Pascani	L	A	SV		24	0	24	
20	Mun. Pascani	L	A	SV		26	0	26	
21	Mun. Pascani	L	A	SV		26	0	26	
22	Mun. Pascani	L	A	SV		32	0	32	
23	Mun. Pascani	L	A	SV		27	0	27	
24	Mun. Pascani	L	A	SV		38	0	38	
25	Mun. Pascani	L	A	SV		22	0	22	
26	Mun. Pascani	L	A	SV		8	0	8	
27	Mun. Pascani	L	A	SV		24	0	24	
28	Mun. Pascani	L	A	SV		31	0	31	
29	Mun. Pascani	L	A	CO		178	0	178	
30	Mun. Pascani	L	A	CO		44	0	44	
31	Mun. Pascani	L	A	CO		184	0	184	
32	Mun. Pascani	L	A	CO		25	0	25	
33	Mun. Pascani	L	A	CO		24	0	24	
34	Mun. Pascani	L	A	CO		20	0	20	
35	Mun. Pascani	L	A	DR		283	0	283	
36	Mun. Pascani	L	A	DR		205	0	205	
37	Mun. Pascani	L	A	DR		201	0	201	
38	Mun. Pascani	L	A	TD		146	0	146	
39	Mun. Pascani	L	A	TD		872	0	872	
40	Mun. Pascani	L	A	TD		90	0	90	
41	Mun. Pascani	L	A	TD		23	0	23	
42	Mun. Pascani	L	A	TD		29	0	29	
43	Mun. Pascani	L	A	TD		12	0	12	
44	Mun. Pascani	L	A	AP		51	0	51	
45	Mun. Pascani	L	A	AP		257	0	257	
46	Mun. Pascani	L	A	AP		58	0	58	
47	Mun. Pascani	L	A	AP		78	0	78	
48	Mun. Pascani	L	A	AP		63	0	63	
49	Mun. Pascani	L	A	AP		34	0	34	
50	Mun. Pascani	L	A	AP		12	0	12	
51	Mun. Pascani	L	A	AP		8	0	8	
52	Mun. Pascani	L	A	AP		12	0	12	
53	Mun. Pascani	L	A	AP		1	0	1	
54	Mun. Pascani	L	A	AP		108	0	108	
55	Mun. Pascani	L	A	AP		3	0	3	
56	Mun. Pascani	L	A	AP		7	0	7	
Total teren								5207	

#### 4. CENTRALIZATOR SUPRAFETE:

Nr. crt.	Categorie de folosinta	Descriere	Suprafata [mp]	Procent [%]
1	AP	Acces pietonal	692	13.28
2	CO	Constructii	475	9.12
3	DR	Drumuri	690	13.25
4	SV	Spatiu verde	2180	41.87
5	TD	Terenuri degradate	1171	22.48
Total teren			5207	100
din care zona verde (SV + AF + ZC + PD)			2180	41.87

#### 5. DATE PRIVIND CONSTRUCTIILE EXISTENTE PE TERENUL SPATIU VERDE:

Proprietar/ Detinator constructii	Tip proprietate	Mod de administrare	Nr. corp constructie	Cod grupa destinatie	Suprafata construita la sol [mp]	Observatii
Mun. Pascani	L	A	C1	CA	44	
Mun. Pascani	L	A	C1	CA	184	
Mun. Pascani	L	A	C2	CA	178	
Mun. Pascani	L	A	C2	CIE	20	

Proprietar/ Detinator constructii	Tip proprietate	Mod de administrare	Nr. corp constructie	Cod grupa destinatie	Suprafata construita la sol [mp]	Observatii
Mun. Pascani	L	A	C3	CIE	25	
Mun. Pascani	L	A	C4	CIE	24	
Total suprafata ocupata din terenul spatiu verde					475	

## 6. ECHIPAREA EDILITARA A TERENULUI: n/a

## 7. DATE PRIVIND VEGETATIA EXISTENTA PE TERENUL SPATIU VERDE:

Nr. identif.	Specia	Diametru [cm]	Inaltime [m]	Coronament [m]	Varsta	Viabilitate	Ocrotit
4551	Artar (paltin de camp) - (Acer platanoides)	30	10	3	Matur	Foarte buna	Nu
4218	Cais - (Prunus armeniaca)	10	5	2	Matur	Buna	Nu
4235	Cais - (Prunus armeniaca)	9	4	1	Matur	Buna	Nu
4242	Cais - (Prunus armeniaca)	10	4	2	Matur	Buna	Nu
4341	Cais - (Prunus armeniaca)	12	4	2	Matur	Foarte buna	Nu
4553	Cais - (Prunus armeniaca)	14	4	1	Matur	Acceptabila	Nu
4560	Cais - (Prunus armeniaca)	5	2	1	Tanar	Foarte buna	Nu
4621	Cais - (Prunus armeniaca)	5	2	1	Tanar	Foarte buna	Nu
4471	Carpen - (Carpinus Betulus)	20	6	2	Matur	Foarte buna	Nu
5091	Castan salbatic - (Aesculus hippocastanum)	30	10	3	Matur	Foarte buna	Nu
3635	Cires - (Prunus avium)	10	4	1	Tanar	Foarte buna	Nu
4190	Cires - (Prunus avium)	6	3	1	Tanar	Foarte buna	Nu
4224	Cires - (Prunus avium)	14	6	2	Matur	Foarte buna	Nu
4229	Cires - (Prunus avium)	26	7	3	Matur	Foarte buna	Nu
4329	Cires - (Prunus avium)	35	8	3	Batran	Buna	Nu
4392	Cires - (Prunus avium)	5	2	1	Tanar plantat	Buna	Nu
4397	Cires - (Prunus avium)	10	3	1	Tanar	Buna	Nu
4612	Cires - (Prunus avium)	12	4	2	Tanar	Foarte buna	Nu
4615	Cires - (Prunus avium)	3	1	1	Tanar plantat	Foarte buna	Nu
4377	Corcodus - (Prunus cerasifera)	14	4	2	Matur	Buna	Nu
4387	Corcodus - (Prunus cerasifera)	8	4	1	Tanar	Buna	Nu
4588	Corcodus - (Prunus cerasifera)	18	3	1	Matur	Foarte buna	Nu
4592	Corcodus - (Prunus cerasifera)	28	6	3	Batran	Foarte buna	Nu
4897	Corcodus - (Prunus cerasifera)	28	7	3	Batran	Foarte buna	Nu
4899	Corcodus - (Prunus cerasifera)	28	5	3	Batran	Foarte buna	Nu
4401	Dud - (Morus alba)	24	6	3	Matur	Buna	Nu
4261	Forsitia - (Forsythia europaea)	3	2	1	---	Buna	Nu
4259	Gutui japonez - (Chaenomeles japonica)	3	1	1	---	Buna	Nu
4254	Liliac - (Syringa vulgaris)	3	1	1	---	Buna	Nu
4260	Liliac - (Syringa vulgaris)	3	1	1	---	Buna	Nu
4285	Liliac - (Syringa vulgaris)	5	3	1	---	Foarte buna	Nu
4338	Liliac - (Syringa vulgaris)	7	3	1	---	Buna	Nu
4593	Liliac - (Syringa vulgaris)	3	2	1	---	Foarte buna	Nu
4605	Liliac - (Syringa vulgaris)	7	3	1	---	Foarte buna	Nu
4608	Liliac - (Syringa vulgaris)	8	3	1	---	Foarte buna	Nu
4618	Liliac - (Syringa vulgaris)	3	2	1	---	Foarte buna	Nu
4901	Liliac - (Syringa vulgaris)	5	2	1	---	Foarte buna	Nu
4244	Mojdrean - (Fraxinus ornus)	20	7	2	Matur	Buna	Nu
4246	Mojdrean - (Fraxinus ornus)	28	8	3	Matur	Buna	Nu
4248	Mojdrean - (Fraxinus ornus)	24	7	2	Matur	Buna	Nu
4249	Mojdrean - (Fraxinus ornus)	26	8	3	Matur	Foarte buna	Nu
4250	Mojdrean - (Fraxinus ornus)	28	8	3	Matur	Buna	Nu
3637	Molid comun - (Picea Abies)	5	1	1	Tanar plantat	Foarte buna	Nu
4243	Molid comun - (Picea Abies)	5	2	1	Tanar plantat	Foarte buna	Nu
3626	Nuc comun - (Juglans regia)	26	7	3	Matur	Foarte buna	Nu
3648	Nuc comun - (Juglans regia)	12	5	2	Tanar	Buna	Nu
3650	Nuc comun - (Juglans regia)	10	4	2	Tanar	Buna	Nu
3687	Nuc comun - (Juglans regia)	16	5	2	Tanar	Buna	Nu
4237	Nuc comun - (Juglans regia)	5	2	1	Tanar plantat	Foarte buna	Nu
4557	Nuc comun - (Juglans regia)	30	8	3	Matur	Foarte buna	Nu
4568	Nuc comun - (Juglans regia)	26	8	3	Matur	Foarte buna	Nu

Nr. identif.	Specia	Diametru [cm]	Inaltime [m]	Coronament [m]	Varsta	Viabilitate	Ocrotit
4572	Nuc comun - ( <i>Juglans regia</i> )	24	8	3	Matur	Foarte buna	Nu
4602	Nuc comun - ( <i>Juglans regia</i> )	24	7	3	Matur	Foarte buna	Nu
4898	Nuc comun - ( <i>Juglans regia</i> )	10	5	2	Tanar	Foarte buna	Nu
4595	Otetar rosu - ( <i>Rhus typhina</i> )	5	2	1	Tanar	Foarte buna	Nu
4597	Otetar rosu - ( <i>Rhus typhina</i> )	8	2	1	Tanar	Foarte buna	Nu
4253	Prun - ( <i>Prunus domestica</i> )	5	3	1	Tanar	Buna	Nu
4315	Prun - ( <i>Prunus domestica</i> )	9	3	1	Matur	Foarte buna	Nu
4384	Prun - ( <i>Prunus domestica</i> )	14	5	2	Matur	Buna	Nu
4547	Prun - ( <i>Prunus domestica</i> )	8	3	1	Tanar	Foarte buna	Nu
4564	Prun - ( <i>Prunus domestica</i> )	5	1	1	Tanar	Foarte buna	Nu
4582	Prun - ( <i>Prunus domestica</i> )	10	4	1	Matur	Foarte buna	Nu
4892	Prun - ( <i>Prunus domestica</i> )	10	3	1	Matur	Foarte buna	Nu
3671	Salcam - ( <i>Robinia pseudoacacia</i> )	18	7	3	Tanar	Buna	Nu
4194	Salcam - ( <i>Robinia pseudoacacia</i> )	8	4	1	Tanar plantat	Foarte buna	Nu
4289	Salcam - ( <i>Robinia pseudoacacia</i> )	24	8	3	Matur	Buna	Nu
4297	Salcam - ( <i>Robinia pseudoacacia</i> )	26	7	3	Matur	Buna	Nu
4372	Salcam - ( <i>Robinia pseudoacacia</i> )	16	5	2	Tanar	Buna	Nu
4394	Salcam - ( <i>Robinia pseudoacacia</i> )	18	7	2	Tanar	Buna	Nu
4600	Salcam - ( <i>Robinia pseudoacacia</i> )	28	8	3	Matur	Foarte buna	Nu
3638	Salcie alba - ( <i>Salix alba</i> )	65	9	4	Batran	Buna	Nu
4385	Salcie pletoasa - ( <i>Salix babylonica</i> )	26	5	3	Matur	Buna	Nu
4284	Tei cu frunza mare - ( <i>Tilia platyphyllos</i> )	35	8	3	Matur	Foarte buna	Nu
5095	Tei cu frunza mare - ( <i>Tilia platyphyllos</i> )	30	8	3	Matur	Foarte buna	Nu
3663	Tei pucios - ( <i>Tilia cordata</i> )	28	9	3	Matur	Buna	Nu
3665	Tei pucios - ( <i>Tilia cordata</i> )	40	8	3	Matur	Buna	Nu
5086	Tei pucios - ( <i>Tilia cordata</i> )	26	7	3	Matur	Foarte buna	Nu
5099	Tei pucios - ( <i>Tilia cordata</i> )	16	6	2	Tanar	Buna	Nu
3676	Tuie - ( <i>Thuja occidentalis</i> )	3	1	1	Tanar plantat	Foarte buna	Nu
4185	Tuie - ( <i>Thuja occidentalis</i> )	14	7	1	Matur	Foarte buna	Nu
4256	Tuie - ( <i>Thuja occidentalis</i> )	12	6	1	Matur	Buna	Nu
4257	Tuie - ( <i>Thuja occidentalis</i> )	12	6	1	Matur	Foarte buna	Nu
4262	Tuie - ( <i>Thuja occidentalis</i> )	12	6	1	Matur	Foarte buna	Nu
4291	Tuie - ( <i>Thuja occidentalis</i> )	8	3	1	Tanar	Buna	Nu
4344	Tuie - ( <i>Thuja occidentalis</i> )	8	4	1	Tanar	Foarte buna	Nu
4408	Tuie - ( <i>Thuja occidentalis</i> )	3	1	1	Tanar plantat	Foarte buna	Nu
4411	Tuie - ( <i>Thuja occidentalis</i> )	3	1	1	Tanar plantat	Foarte buna	Nu
4413	Tuie - ( <i>Thuja occidentalis</i> )	3	1	1	Tanar plantat	Foarte buna	Nu
4414	Tuie - ( <i>Thuja occidentalis</i> )	3	1	1	Tanar plantat	Foarte buna	Nu
4231	Visin - ( <i>Prunus cerasus</i> )	7	4	1	Tanar	Foarte buna	Nu
4239	Visin - ( <i>Prunus cerasus</i> )	4	1	1	Tanar plantat	Buna	Nu
4252	Visin - ( <i>Prunus cerasus</i> )	5	2	1	Tanar plantat	Buna	Nu
4298	Visin - ( <i>Prunus cerasus</i> )	10	4	3	Tanar	Buna	Nu
4299	Visin - ( <i>Prunus cerasus</i> )	14	4	2	Matur	Buna	Nu
4302	Visin - ( <i>Prunus cerasus</i> )	10	4	2	Tanar	Buna	Nu
4316	Visin - ( <i>Prunus cerasus</i> )	8	2	1	Tanar	Foarte buna	Nu
4562	Visin - ( <i>Prunus cerasus</i> )	3	1	1	Tanar plantat	Foarte buna	Nu
4576	Visin - ( <i>Prunus cerasus</i> )	8	4	2	Tanar	Buna	Nu
4579	Visin - ( <i>Prunus cerasus</i> )	12	5	2	Tanar	Foarte buna	Nu
4902	Visin - ( <i>Prunus cerasus</i> )	10	5	2	Tanar	Foarte buna	Nu

- Arbori: 89 / Arbusti: 11
- Lungime gard viu: 27 m
- Suprafata gard viu: 61,85 mp

#### 8. DOCUMENTE EMISE CU PRIVIRE LA TERENUL SPATIU VERDE SI CONSTRUCTIILE EXISTENTE:

Data realizarii: 19.01.2025

Data actualizarii:





Judetul: Iasi  
 Localitatea: Pascani  
 SIRUTA: 95408  
 Identificator imobil: 124

Nr. cadastral imobil:  
 Nr. carte funciara:  
 Suprafata imobil: 1254 mp

Cod zona valorica:  
 Cod zona protejata:  
 Cod postal:

## FISA SPATIULUI VERDE

### 1. SCHITA AMPLASAMENTULUI TERENULUI SPATIU VERDE:



### 2. DENUMIRE OBIECTIV: Spatiu bloc C17A, B12, Str. 1 Decembrie 1918, Nr. 68, 70, Mun. Pascani

### 3. DATE DESPRE TERENUL SPATIU VERDE:

Nr. crt.	Proprietar/ Detinator spatiu verde	Tip proprietate	Mod administrare	Categorie de folosinta	Reglementare urbanistica	Suprafata masurata [mp]		Total teren [mp]	Observatii
						Teren exclusiv	Teren indiviz.		
1	Mun. Pascani	L	A	SV		27	0	27	
2	Mun. Pascani	L	A	SV		120	0	120	
3	Mun. Pascani	L	A	SV		197	0	197	
4	Mun. Pascani	L	A	SV		159	0	159	
5	Mun. Pascani	L	A	SV		209	0	209	
6	Mun. Pascani	L	A	SV		105	0	105	
7	Mun. Pascani	L	A	SV		46	0	46	
8	Mun. Pascani	L	A	DR		167	0	167	
9	Mun. Pascani	L	A	AP		41	0	41	
10	Mun. Pascani	L	A	AP		11	0	11	
11	Mun. Pascani	L	A	AP		16	0	16	
12	Mun. Pascani	L	A	AP		156	0	156	
Total teren								1254	

### 4. CENTRALIZATOR SUPRAFETE:

Nr. crt.	Categorie de folosinta	Descriere	Suprafata [mp]	Procent [%]
1	AP	Acces pietonal	224	17.88
2	DR	Drumuri	167	13.29
3	SV	Spatiu verde	863	68.83
Total teren			1254	100
din care zona verde (SV + AF + ZC + PD)			863	68.83

#### 5. DATE PRIVIND CONSTRUCTIILE EXISTENTE PE TERENUL SPATIU VERDE:

Proprietar/ Detinator constructii	Tip proprietate	Mod de administrare	Nr. corp constructie	Cod grupa destinatie	Suprafata construita la sol [mp]	Observatii
Total suprafata ocupata din terenul spatiu verde					0	

#### 6. ECHIPAREA EDILITARA A TERENULUI: n/a

#### 7. DATE PRIVIND VEGETATIA EXISTENTA PE TERENUL SPATIU VERDE:

Nr. identif.	Specia	Diametru [cm]	Inaltime [m]	Coronament [m]	Varsta	Viabilitate	Ocrotit
3679	Cais - (Prunus armeniaca)	10	4	2	Matur	Foarte buna	Nu
4427	Cais - (Prunus armeniaca)	20	4	2	Matur	Buna	Nu
4481	Cais - (Prunus armeniaca)	23	5	3	Batran	Foarte buna	Nu
4512	Cais - (Prunus armeniaca)	10	3	1	Matur	Foarte buna	Nu
4513	Cais - (Prunus armeniaca)	10	3	1	Matur	Foarte buna	Nu
4514	Cais - (Prunus armeniaca)	10	3	1	Matur	Foarte buna	Nu
4470	Carpen - (Carpinus Betulus)	22	7	3	Matur	Foarte buna	Nu
4429	Cires - (Prunus avium)	9	2	1	Tanar	Foarte buna	Nu
4452	Cires - (Prunus avium)	26	7	3	Matur	Buna	Nu
4469	Cires - (Prunus avium)	22	7	3	Matur	Foarte buna	Nu
3689	Gutui - (Cydonia oblonga)	7	3	1	Tanar	Buna	Nu
4418	Gutui - (Cydonia oblonga)	12	3	1	Matur	Foarte buna	Nu
4422	Gutui - (Cydonia oblonga)	12	3	1	Matur	Foarte buna	Nu
4431	Gutui - (Cydonia oblonga)	14	3	2	Matur	Foarte buna	Nu
4477	Gutui - (Cydonia oblonga)	12	3	1	Matur	Foarte buna	Nu
4478	Gutui - (Cydonia oblonga)	12	2	1	Matur	Foarte buna	Nu
4464	Liliac - (Syringa vulgaris)	7	3	2	---	Foarte buna	Nu
4517	Liliac - (Syringa vulgaris)	5	2	1	---	Foarte buna	Nu
4518	Liliac - (Syringa vulgaris)	5	2	1	---	Foarte buna	Nu
4440	Mar - (Malus Domestica, Sylvestris)	8	3	1	Tanar	Buna	Nu
4436	Nuc comun - (Juglans regia)	20	7	3	Matur	Foarte buna	Nu
4446	Nuc comun - (Juglans regia)	28	7	3	Matur	Buna	Nu
4457	Nuc comun - (Juglans regia)	22	7	3	Matur	Buna	Nu
4461	Nuc comun - (Juglans regia)	14	7	3	Tanar	Buna	Nu
4472	Nuc comun - (Juglans regia)	26	8	3	Matur	Foarte buna	Nu
4473	Nuc comun - (Juglans regia)	14	6	2	Tanar	Buna	Nu
4474	Nuc comun - (Juglans regia)	10	6	2	Tanar	Buna	Nu
4475	Nuc comun - (Juglans regia)	18	7	3	Tanar	Foarte buna	Nu
4476	Nuc comun - (Juglans regia)	20	7	3	Matur	Foarte buna	Nu
4480	Nuc comun - (Juglans regia)	18	5	3	Tanar	Foarte buna	Nu
4426	Par - (Pyrus communis, pyraster)	8	2	1	Tanar	Foarte buna	Nu
4434	Par - (Pyrus communis, pyraster)	3	1	1	Tanar plantat	Foarte buna	Nu
4435	Par - (Pyrus communis, pyraster)	3	1	1	Tanar plantat	Foarte buna	Nu
4466	Prun - (Prunus domestica)	7	3	1	Tanar	Foarte buna	Nu
4454	Salcie alba - (Salix alba)	45	8	4	Batran	Buna	Nu
4479	Tei pucios - (Tilia cordata)	10	2	1	Tanar	Foarte buna	Nu
3683	Visin - (Prunus cerasus)	12	5	2	Tanar	Foarte buna	Nu
3684	Visin - (Prunus cerasus)	12	4	2	Tanar	Foarte buna	Nu
3688	Visin - (Prunus cerasus)	20	6	3	Matur	Buna	Nu
4509	Visin - (Prunus cerasus)	20	4	3	Matur	Foarte buna	Nu
4544	Visin - (Prunus cerasus)	10	4	2	Tanar	Foarte buna	Nu
4546	Visin - (Prunus cerasus)	12	4	2	Tanar	Foarte buna	Nu

- Arbori: 39 / Arbusti: 3
- Lungime gard viu: 0 m
- Suprafata gard viu: 0 mp

8. DOCUMENTE EMISE CU PRIVIRE LA TERENUL SPATIU VERDE SI CONSTRUCTIILE EXISTENTE:

Data realizarii: 19.01.2025

Data actualizarii:



Judetul: Iasi  
 Localitatea: Pascani  
 SIRUTA: 95408  
 Identificator imobil: 125

Nr. cadastral imobil:  
 Nr. carte funciara:  
 Suprafata imobil: 2412 mp

Cod zona valorica:  
 Cod zona protejata:  
 Cod postal:

## FISA SPATIULUI VERDE

### 1. SCHITA AMPLASAMENTULUI TERENULUI SPATIU VERDE:



2. DENUMIRE OBIECTIV: Spatiu bloc C18, C19, C20, Al. 1 Decembrie 1918, Nr. 2, 4, 6, Mun. Pascani

### 3. DATE DESPRE TERENUL SPATIU VERDE:

Nr. crt.	Proprietar/ Detinator spatiu verde	Tip proprietate	Mod administrare	Categorie de folosinta	Reglementare urbanistica	Suprafata masurata [mp]		Total teren [mp]	Observatii
						Teren exclusiv	Teren indiviz.		
1	Mun. Pascani	L	A	SV		246	0	246	
2	Mun. Pascani	L	A	SV		51	0	51	
3	Mun. Pascani	L	A	SV		46	0	46	
4	Mun. Pascani	L	A	SV		154	0	154	
5	Mun. Pascani	L	A	SV		32	0	32	
6	Mun. Pascani	L	A	SV		72	0	72	
7	Mun. Pascani	L	A	SV		78	0	78	
8	Mun. Pascani	L	A	SV		38	0	38	
9	Mun. Pascani	L	A	SV		72	0	72	
10	Mun. Pascani	L	A	SV		20	0	20	
11	Mun. Pascani	L	A	CO		19	0	19	
12	Mun. Pascani	L	A	CO		238	0	238	
13	Mun. Pascani	L	A	DR		298	0	298	
14	Mun. Pascani	L	A	DR		340	0	340	
15	Mun. Pascani	L	A	TD		120	0	120	
16	Mun. Pascani	L	A	TD		99	0	99	
17	Mun. Pascani	L	A	TD		92	0	92	
18	Mun. Pascani	L	A	TD		91	0	91	
19	Mun. Pascani	L	A	TD		78	0	78	

Nr. crt.	Proprietar/ Detinator spatiu verde	Tip proprietate	Mod administrare	Categorie de folosinta	Reglementare urbanistica	Suprafata masurata [mp]		Total teren [mp]	Observatii
						Teren exclusiv	Teren indiviz.		
20	Mun. Pascani	L	A	AP		17	0	17	
21	Mun. Pascani	L	A	AP		42	0	42	
22	Mun. Pascani	L	A	AP		16	0	16	
23	Mun. Pascani	L	A	AP		155	0	155	
Total teren								2412	

#### 4. CENTRALIZATOR SUPRAFETE:

Nr. crt.	Categorie de folosinta	Descriere	Suprafata [mp]	Procent [%]
1	AP	Acces pietonal	229	9.51
2	CO	Constructii	257	10.67
3	DR	Drumuri	638	26.44
4	SV	Spatiu verde	808	33.51
5	TD	Terenuri degradate	479	19.87
Total teren			2412	100
din care zona verde (SV + AF + ZC + PD)			808	33.51

#### 5. DATE PRIVIND CONSTRUCTIILE EXISTENTE PE TERENUL SPATIU VERDE:

Proprietar/ Detinator constructii	Tip proprietate	Mod de administrare	Nr. corp constructie	Cod grupa destinatie	Suprafata construita la sol [mp]	Observatii
Mun. Pascani	L	A	C1	CIE	238	
Mun. Pascani	L	A	C2	CA	19	
Total suprafata ocupata din terenul spatiu verde					257	

#### 6. ECHIPAREA EDILITARA A TERENULUI: n/a

#### 7. DATE PRIVIND VEGETATIA EXISTENTA PE TERENUL SPATIU VERDE:

Nr. identif.	Specia	Diametru [cm]	Inaltime [m]	Coronament [m]	Varsta	Viabilitate	Ocrotit
4682	Cais - (Prunus armeniaca)	5	2	1	Tanar	Foarte buna	Nu
4872	Chiparos de California - (Chamaecyparis Lawsoniana)	14	6	2	Matur	Foarte buna	Nu
4924	Chiparos de California - (Chamaecyparis Lawsoniana)	12	6	2	Matur	Foarte buna	Nu
4885	Cires - (Prunus avium)	26	9	3	Matur	Foarte buna	Nu
4929	Cires - (Prunus avium)	16	5	1	Matur	Foarte buna	Nu
4926	Frasin comun - (Fraxinus excelsior)	40	10	2	Matur	Foarte buna	Nu
4863	Ienupar comun - (Juniperus communis)	2	1	1	---	Foarte buna	Nu
4866	Ienupar comun - (Juniperus communis)	2	1	1	---	Foarte buna	Nu
4860	Liliac - (Syringa vulgaris)	3	2	1	---	Foarte buna	Nu
4925	Liliac - (Syringa vulgaris)	5	2	1	---	Foarte buna	Nu
5076	Molid comun - (Picea Abies)	5	2	1	Tanar plantat	Foarte buna	Nu
5079	Molid comun - (Picea Abies)	5	2	1	Tanar plantat	Foarte buna	Nu
4642	Nuc comun - (Juglans regia)	30	7	3	Matur	Foarte buna	Nu
4851	Nuc comun - (Juglans regia)	12	6	2	Tanar	Foarte buna	Nu
4858	Otetar rosu - (Rhus typhina)	9	2	1	Matur	Foarte buna	Nu
4870	Otetar rosu - (Rhus typhina)	3	1	1	Tanar plantat	Buna	Nu
5071	Paltin de munte - (Acer pseudoplatanus)	16	5	2	Tanar	Foarte buna	Nu
5074	Salcam - (Robinia pseudoacacia)	30	10	3	Matur	Foarte buna	Nu
4853	Salcie alba - (Salix alba)	16	5	2	Tanar	Foarte buna	Nu
4686	Tei cu frunza mare - (Tilia platyphyllos)	35	10	4	Matur	Foarte buna	Nu
4687	Tei cu frunza mare - (Tilia platyphyllos)	35	10	3	Matur	Foarte buna	Nu
4881	Tei cu frunza mare - (Tilia platyphyllos)	35	8	3	Matur	Foarte buna	Nu
4874	Tuie - (Thuja occidentalis)	5	1	1	Tanar	Foarte buna	Nu
4877	Tuie - (Thuja occidentalis)	5	1	1	Tanar	Foarte buna	Nu
4646	Visin - (Prunus cerasus)	12	5	2	Tanar	Foarte buna	Nu
4647	Visin - (Prunus cerasus)	14	5	2	Matur	Foarte buna	Nu

- Arbori: 22 / Arbusti: 4
- Lungime gard viu: 0 m
- Suprafata gard viu: 0 mp

8. DOCUMENTE EMISE CU PRIVIRE LA TERENUL SPATIU VERDE SI CONSTRUCTIILE EXISTENTE:

Data realizarii: 19.01.2025

Data actualizarii:



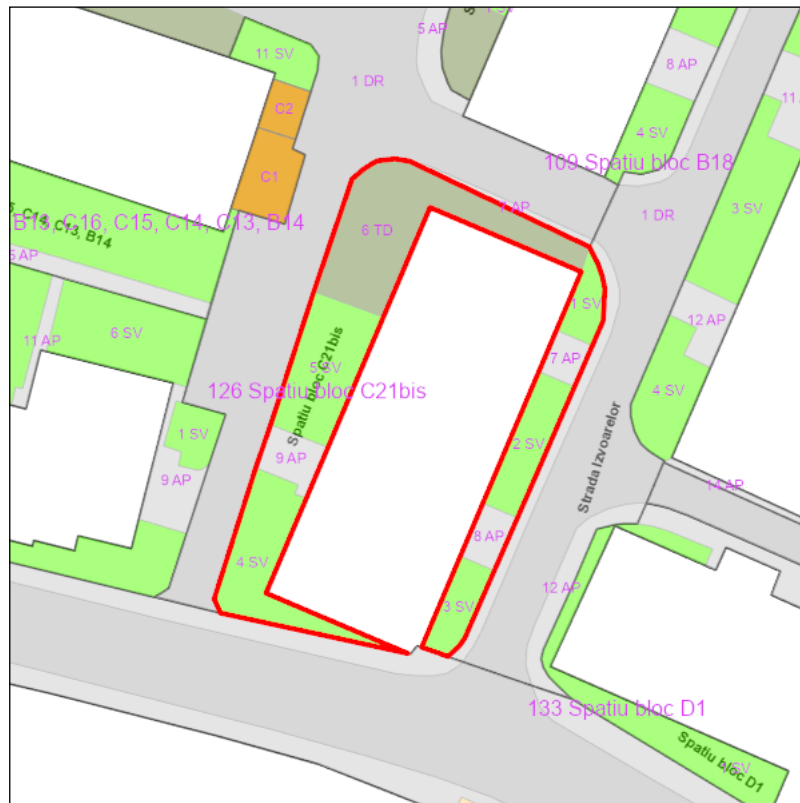
Judetul: Iasi  
 Localitatea: Pascani  
 SIRUTA: 95408  
 Identificator imobil: 126

Nr. cadastral imobil:  
 Nr. carte funciara:  
 Suprafata imobil: 531 mp

Cod zona valorica:  
 Cod zona protejata:  
 Cod postal:

## FISA SPATIULUI VERDE

### 1. SCHITA AMPLASAMENTULUI TERENULUI SPATIU VERDE:



### 2. DENUMIRE OBIECTIV: Spatiu bloc C21bis, Str. Izvoarelor, Nr. 1, Mun. Pascani

### 3. DATE DESPRE TERENUL SPATIU VERDE:

Nr. crt.	Proprietar/ Detinator spatiu verde	Tip proprietate	Mod administrare	Categorie de folosinta	Reglementare urbanistica	Suprafata masurata [mp]		Total teren [mp]	Observatii
						Teren exclusiv	Teren indiviz.		
1	Mun. Pascani	L	A	SV		25	0	25	
2	Mun. Pascani	L	A	SV		54	0	54	
3	Mun. Pascani	L	A	SV		34	0	34	
4	Mun. Pascani	L	A	SV		95	0	95	
5	Mun. Pascani	L	A	SV		94	0	94	
6	Mun. Pascani	L	A	TD		163	0	163	
7	Mun. Pascani	L	A	AP		17	0	17	
8	Mun. Pascani	L	A	AP		21	0	21	
9	Mun. Pascani	L	A	AP		28	0	28	
Total teren								531	

### 4. CENTRALIZATOR SUPRAFETE:

Nr. crt.	Categorie de folosinta	Descriere	Suprafata [mp]	Procent [%]
1	AP	Acces pietonal	66	12.46
2	SV	Spatiu verde	302	56.8
3	TD	Terenuri degradate	163	30.73

Nr. crt.	Categorie de folosinta	Descriere	Suprafata [mp]	Procent [%]
Total teren			531	100
din care zona verde (SV + AF + ZC + PD)			302	56.8

#### 5. DATE PRIVIND CONSTRUCTIILE EXISTENTE PE TERENUL SPATIU VERDE:

Proprietar/ Detinator constructii	Tip proprietate	Mod de administrare	Nr. corp constructie	Cod grupa destinatie	Suprafata construita la sol [mp]	Observatii
Total suprafata ocupata din terenul spatiu verde					0	

#### 6. ECHIPAREA EDILITARA A TERENULUI: n/a

#### 7. DATE PRIVIND VEGETATIA EXISTENTA PE TERENUL SPATIU VERDE:

Nr. identif.	Specia	Diametru [cm]	Inaltime [m]	Coronament [m]	Varsta	Viabilitate	Ocrotit
4533	Cais - (Prunus armeniaca)	12	4	2	Matur	Foarte buna	Nu
4519	Cires - (Prunus avium)	14	4	2	Matur	Foarte buna	Nu
5114	Paulovnia - (Paulownia spp)	10	6	1	Tanar	Foarte buna	Nu
4536	Prun - (Prunus domestica)	6	2	1	Tanar	Foarte buna	Nu
4537	Prun - (Prunus domestica)	10	3	1	Matur	Foarte buna	Nu
5120	Salcie japoneza, creata - (Salix matsudana Tortuosa)	30	8	4	Matur	Foarte buna	Nu
4527	Stejar, stejar pedunculat - (Quercus robur)	3	1	1	Tanar plantat	Foarte buna	Nu
5142	Tei cu frunza mare - (Tilia platyphyllos)	30	10	3	Matur	Foarte buna	Nu
4524	Tei pucios - (Tilia cordata)	8	3	1	Tanar plantat	Foarte buna	Nu
4540	Tei pucios - (Tilia cordata)	22	7	3	Matur	Acceptabila	Nu
4890	Tei pucios - (Tilia cordata)	10	2	1	Tanar	Acceptabila	Nu
5136	Tei pucios - (Tilia cordata)	28	8	3	Matur	Foarte buna	Nu
5139	Tei pucios - (Tilia cordata)	28	8	3	Matur	Foarte buna	Nu
4520	Visin - (Prunus cerasus)	12	3	1	Tanar	Foarte buna	Nu
4521	Visin - (Prunus cerasus)	8	3	1	Tanar	Foarte buna	Nu
4534	Visin - (Prunus cerasus)	5	2	1	Tanar plantat	Foarte buna	Nu

- Arbori: 16 / Arbusti: 0
- Lungime gard viu: 23 m
- Suprafata gard viu: 20,26 mp

#### 8. DOCUMENTE EMISE CU PRIVIRE LA TERENUL SPATIU VERDE SI CONSTRUCTIILE EXISTENTE:

Data realizarii: 19.01.2025

Data actualizarii:





Judetul: Iasi  
 Localitatea: Pascani  
 SIRUTA: 95408  
 Identificator imobil: 127

Nr. cadastral imobil:  
 Nr. carte funciara:  
 Suprafata imobil: 1541 mp

Cod zona valorica:  
 Cod zona protejata:  
 Cod postal:

## FISA SPATIULUI VERDE

### 1. SCHITA AMPLASAMENTULUI TERENULUI SPATIU VERDE:



### 2. DENUMIRE OBIECTIV: Spatiu bloc C29, C28, C27, Al. 22 Decembrie, Nr. 1, 3, 5, Mun. Pascani

### 3. DATE DESPRE TERENUL SPATIU VERDE:

Nr. crt.	Proprietar/ Detinator spatiu verde	Tip proprietate	Mod administrare	Categorie de folosinta	Reglementare urbanistica	Suprafata masurata [mp]		Total teren [mp]	Observatii
						Teren exclusiv	Teren indiviz.		
1	Mun. Pascani	L	A	SV		147	0	147	
2	Mun. Pascani	L	A	SV		142	0	142	
3	Mun. Pascani	L	A	SV		223	0	223	
4	Mun. Pascani	L	A	SV		6	0	6	
5	Mun. Pascani	L	A	SV		20	0	20	
6	Mun. Pascani	L	A	SV		8	0	8	
7	Mun. Pascani	L	A	SV		21	0	21	
8	Mun. Pascani	L	A	SV		16	0	16	
9	Mun. Pascani	L	A	SV		65	0	65	
10	Mun. Pascani	L	A	SV		70	0	70	
11	Mun. Pascani	L	A	SV		25	0	25	
12	Mun. Pascani	L	A	SV		12	0	12	
13	Mun. Pascani	L	A	SV		18	0	18	
14	Mun. Pascani	L	A	SV		30	0	30	
15	Mun. Pascani	L	A	SV		67	0	67	
16	Mun. Pascani	L	A	SV		70	0	70	
17	Mun. Pascani	L	A	SV		115	0	115	
18	Mun. Pascani	L	A	CO		33	0	33	
19	Mun. Pascani	L	A	DR		113	0	113	

Nr. crt.	Proprietar/ Detinator spatiu verde	Tip proprietate	Mod administrare	Categorie de folosinta	Reglementare urbanistica	Suprafata masurata [mp]		Total teren [mp]	Observatii
						Teren exclusiv	Teren indiviz.		
20	Mun. Pascani	L	A	AP		9	0	9	
21	Mun. Pascani	L	A	AP		9	0	9	
22	Mun. Pascani	L	A	AP		11	0	11	
23	Mun. Pascani	L	A	AP		6	0	6	
24	Mun. Pascani	L	A	AP		186	0	186	
25	Mun. Pascani	L	A	AP		102	0	102	
26	Mun. Pascani	L	A	AP		6	0	6	
27	Mun. Pascani	L	A	AP		10	0	10	
Total teren								1541	

#### 4. CENTRALIZATOR SUPRAFETE:

Nr. crt.	Categorie de folosinta	Descriere	Suprafata [mp]	Procent [%]
1	AP	Acces pietonal	338	21.94
2	CO	Constructii	33	2.13
3	DR	Drumuri	113	7.36
4	SV	Spatiu verde	1057	68.57
Total teren			1541	100
din care zona verde (SV + AF + ZC + PD)			1057	68.57

#### 5. DATE PRIVIND CONSTRUCTIILE EXISTENTE PE TERENUL SPATIU VERDE:

Proprietar/ Detinator constructii	Tip proprietate	Mod de administrare	Nr. corp constructie	Cod grupa destinatie	Suprafata construita la sol [mp]	Observatii
Mun. Pascani	L	A	C1	CIE	33	
Total suprafata ocupata din terenul spatiu verde					33	

#### 6. ECHIPAREA EDILITARA A TERENULUI: n/a

#### 7. DATE PRIVIND VEGETATIA EXISTENTA PE TERENUL SPATIU VERDE:

Nr. identif.	Specia	Diametru [cm]	Inaltime [m]	Coronament [m]	Varsta	Viabilitate	Ocrotit
6055	Artar american - (Acer negundo)	24	6	2	Matur	Foarte buna	Nu
5040	Cais - (Prunus armeniaca)	12	5	2	Matur	Foarte buna	Nu
5874	Cais - (Prunus armeniaca)	6	3	1	Tanar	Foarte buna	Nu
5913	Cais - (Prunus armeniaca)	10	4	1	Matur	Foarte buna	Nu
5921	Cais - (Prunus armeniaca)	14	5	2	Matur	Foarte buna	Nu
5937	Cais - (Prunus armeniaca)	20	5	2	Matur	Foarte buna	Nu
6072	Cais - (Prunus armeniaca)	10	3	2	Matur	Acceptabila	Nu
6092	Cais - (Prunus armeniaca)	20	5	2	Matur	Buna	Nu
6129	Cires - (Prunus avium)	24	6	3	Matur	Foarte buna	Nu
5864	Dud - (Morus alba)	30	9	4	Matur	Foarte buna	Nu
6074	Forsitia - (Forsythia europaea)	3	1	1	---	Buna	Nu
6167	Frasin comun - (Fraxinus excelsior)	35	10	3	Matur	Foarte buna	Nu
6110	Larice - (Larix decidua)	10	8	2	Tanar	Acceptabila	Nu
5060	Liliac - (Syringa vulgaris)	5	3	2	---	Foarte buna	Nu
6069	Liliac - (Syringa vulgaris)	5	2	1	---	Foarte buna	Nu
6169	Liliac - (Syringa vulgaris)	5	3	1	---	Foarte buna	Nu
6170	Liliac - (Syringa vulgaris)	5	3	1	---	Foarte buna	Nu
5871	Mar - (Malus Domestica, Sylvestris)	7	2	1	Tanar	Foarte buna	Nu
5875	Mar - (Malus Domestica, Sylvestris)	7	3	1	Tanar	Buna	Nu
5881	Mar - (Malus Domestica, Sylvestris)	8	4	1	Tanar	Foarte buna	Nu
6009	Mojdrean - (Fraxinus ornus)	28	8	3	Matur	Foarte buna	Nu
6030	Mojdrean - (Fraxinus ornus)	30	8	4	Matur	Foarte buna	Nu
6037	Mojdrean - (Fraxinus ornus)	28	8	3	Matur	Foarte buna	Nu
6039	Mojdrean - (Fraxinus ornus)	28	8	3	Matur	Foarte buna	Nu

Nr. identif.	Specia	Diametru [cm]	Inaltime [m]	Coronament [m]	Varsta	Viabilitate	Ocrotit
6709	Molid comun - (Picea Abies)	5	2	1	Tanar plantat	Foarte buna	Nu
5861	Nuc comun - (Juglans regia)	35	8	4	Matur	Foarte buna	Nu
6164	Nuc comun - (Juglans regia)	40	12	4	Matur	Foarte buna	Nu
6068	Otetar rosu - (Rhus typhina)	7	2	1	Tanar	Foarte buna	Nu
6052	Paltin de munte - (Acer pseudoplatanus)	24	7	2	Matur	Foarte buna	Nu
5053	Pin negru [2L] - (Pinus Nigra)	12	6	2	Tanar	Foarte buna	Nu
6162	Pin negru [2L] - (Pinus Nigra)	14	5	2	Tanar	Foarte buna	Nu
5049	Prun - (Prunus domestica)	9	3	1	Matur	Foarte buna	Nu
6010	Prun - (Prunus domestica)	9	3	1	Matur	Foarte buna	Nu
6011	Prun - (Prunus domestica)	12	5	2	Matur	Foarte buna	Nu
6097	Prun - (Prunus domestica)	18	5	3	Matur	Foarte buna	Nu
6707	Prun - (Prunus domestica)	20	4	2	Matur	Foarte buna	Nu
6779	Prun - (Prunus domestica)	24	4	2	Batran	Foarte buna	Nu
6094	Salcam - (Robinia pseudoacacia)	12	7	2	Tanar	Foarte buna	Nu
6103	Salcam - (Robinia pseudoacacia)	10	7	2	Tanar	Foarte buna	Nu
6107	Salcam - (Robinia pseudoacacia)	10	6	1	Tanar	Foarte buna	Nu
6108	Salcam - (Robinia pseudoacacia)	8	5	1	Tanar plantat	Buna	Nu
5038	Visin - (Prunus cerasus)	12	5	2	Tanar	Foarte buna	Nu
5912	Visin - (Prunus cerasus)	18	4	2	Matur	Foarte buna	Nu
5915	Visin - (Prunus cerasus)	12	5	2	Tanar	Foarte buna	Nu
5934	Visin - (Prunus cerasus)	16	5	3	Matur	Foarte buna	Nu
6014	Visin - (Prunus cerasus)	8	3	1	Tanar	Foarte buna	Nu
6017	Visin - (Prunus cerasus)	9	4	2	Tanar	Foarte buna	Nu
6019	Visin - (Prunus cerasus)	10	5	2	Tanar	Foarte buna	Nu
6049	Visin - (Prunus cerasus)	10	4	2	Tanar	Foarte buna	Nu
6057	Visin - (Prunus cerasus)	10	3	1	Tanar	Foarte buna	Nu
6059	Visin - (Prunus cerasus)	10	3	1	Tanar	Foarte buna	Nu
6127	Visin - (Prunus cerasus)	22	5	2	Matur	Foarte buna	Nu
6791	Visin - (Prunus cerasus)	24	5	3	Matur	Foarte buna	Nu
6794	Visin - (Prunus cerasus)	24	6	3	Matur	Foarte buna	Nu

- Arbori: 49 / Arbusti: 5
- Lungime gard viu: 22 m
- Suprafata gard viu: 51,18 mp

#### 8. DOCUMENTE EMISE CU PRIVIRE LA TERENUL SPATIU VERDE SI CONSTRUCTIILE EXISTENTE:

Data realizarii: 19.01.2025

Data actualizarii:



Judetul: Iasi  
 Localitatea: Pascani  
 SIRUTA: 95408  
 Identificator imobil: 128

Nr. cadastral imobil:  
 Nr. carte funciara: 65718  
 Suprafata imobil: 4638 mp

Cod zona valorica:  
 Cod zona protejata:  
 Cod postal:

## FISA SPATIULUI VERDE

### 1. SCHITA AMPLASAMENTULUI TERENULUI SPATIU VERDE:



### 2. DENUMIRE OBIECTIV: Spatiu bloc C4, C5, Str. Veronica Micle, Nr. 2, 4, Mun. Pascani

### 3. DATE DESPRE TERENUL SPATIU VERDE:

Nr. crt.	Proprietar/ Detinator spatiu verde	Tip proprietate	Mod administrare	Categorie de folosinta	Reglementare urbanistica	Suprafata masurata [mp]		Total teren [mp]	Observatii
						Teren exclusiv	Teren indiviz.		
1	Mun. Pascani	L	A	SV		85	0	85	
2	Mun. Pascani	L	A	SV		111	0	111	
3	Mun. Pascani	L	A	SV		32	0	32	
4	Mun. Pascani	L	A	SV		71	0	71	
5	Mun. Pascani	L	A	SV		20	0	20	
6	Mun. Pascani	L	A	SV		14	0	14	
7	Mun. Pascani	L	A	CO		363	0	363	
8	Mun. Pascani	L	A	CO		893	0	893	
9	Mun. Pascani	L	A	CO		28	0	28	
10	Mun. Pascani	L	A	DR		214	0	214	
11	Mun. Pascani	L	A	DR		2118	0	2118	
12	Mun. Pascani	L	A	DR		40	0	40	
13	Mun. Pascani	L	A	TD		138	0	138	
14	Mun. Pascani	L	A	TD		29	0	29	
15	Mun. Pascani	L	A	TD		153	0	153	
16	Mun. Pascani	L	A	TD		173	0	173	
17	Mun. Pascani	L	A	TD		16	0	16	
18	Mun. Pascani	L	A	AP		3	0	3	
19	Mun. Pascani	L	A	AP		5	0	5	

Nr. crt.	Proprietar/ Detinator spatiu verde	Tip proprietate	Mod administrare	Categorie de folosinta	Reglementare urbanistica	Suprafata masurata [mp]		Total teren [mp]	Observatii
						Teren exclusiv	Teren indiviz.		
20	Mun. Pascani	L	A	AP		7	0	7	
21	Mun. Pascani	L	A	AP		83	0	83	
22	Mun. Pascani	L	A	AP		12	0	12	
23	Mun. Pascani	L	A	AP		8	0	8	
24	Mun. Pascani	L	A	AP		22	0	22	
Total teren								4638	

#### 4. CENTRALIZATOR SUPRAFETE:

Nr. crt.	Categorie de folosinta	Descriere	Suprafata [mp]	Procent [%]
1	AP	Acces pietonal	140	3.03
2	CO	Constructii	1283	27.66
3	DR	Drumuri	2372	51.15
4	SV	Spatiu verde	333	7.18
5	TD	Terenuri degradate	510	10.99
Total teren			4638	100
din care zona verde (SV + AF + ZC + PD)			333	7.18

#### 5. DATE PRIVIND CONSTRUCTIILE EXISTENTE PE TERENUL SPATIU VERDE:

Proprietar/ Detinator constructii	Tip proprietate	Mod de administrare	Nr. corp constructie	Cod grupa destinatie	Suprafata construita la sol [mp]	Observatii
Mun. Pascani	L	A	C1	CA	893	
Mun. Pascani	L	A	C2	CA	363	
Mun. Pascani	L	A	C3	CIE	28	
Total suprafata ocupata din terenul spatiu verde					1283	

#### 6. ECHIPAREA EDILITARA A TERENULUI: n/a

#### 7. DATE PRIVIND VEGETATIA EXISTENTA PE TERENUL SPATIU VERDE:

Nr. identif.	Specia	Diametru [cm]	Inaltime [m]	Coronament [m]	Varsta	Viabilitate	Ocrotit
1536	Buxus - (Buxus sempervirens)	3	1	1	---	Foarte buna	Nu
1534	Chiparos de California - (Chamaecyparis Lawsoniana)	2	1	1	Tanar plantat	Foarte buna	Nu
1686	Chiparos de California - (Chamaecyparis Lawsoniana)	2	1	1	Tanar plantat	Foarte buna	Nu
1460	Cires - (Prunus avium)	18	7	2	Matur	Foarte buna	Nu
1461	Corcodus - (Prunus cerasifera)	20	5	3	Matur	Foarte buna	Nu
1540	Paulovnia - (Paulownia spp)	18	6	3	Tanar	Foarte buna	Nu
1542	Plop negru - (Populus nigra)	30	9	3	Matur	Foarte buna	Nu
1685	Plop negru - (Populus nigra)	30	10	3	Matur	Foarte buna	Nu
1480	Salcam - (Robinia pseudoacacia)	14	6	3	Tanar	Foarte buna	Nu
1483	Salcam - (Robinia pseudoacacia)	30	8	2	Matur	Buna	Nu
1486	Salcie pletoasa - (Salix babylonica)	65	9	3	Batran	Acceptabila	Nu
1533	Tei pucios - (Tilia cordata)	40	10	3	Matur	Foarte buna	Nu
1670	Tei pucios - (Tilia cordata)	9	3	1	Tanar	Foarte buna	Nu
1475	Tuie - (Thuja occidentalis)	4	2	1	Tanar	Buna	Nu
1476	Tuie - (Thuja occidentalis)	4	2	1	Tanar	Foarte buna	Nu
1477	Tuie - (Thuja occidentalis)	5	2	1	Tanar	Foarte buna	Nu

- Arbori: 15 / Arbusti: 1
- Lungime gard viu: 0 m
- Suprafata gard viu: 0 mp

#### 8. DOCUMENTE EMISE CU PRIVIRE LA TERENUL SPATIU VERDE SI CONSTRUCTIILE EXISTENTE:

Data realizarii: 19.01.2025

Data actualizarii:



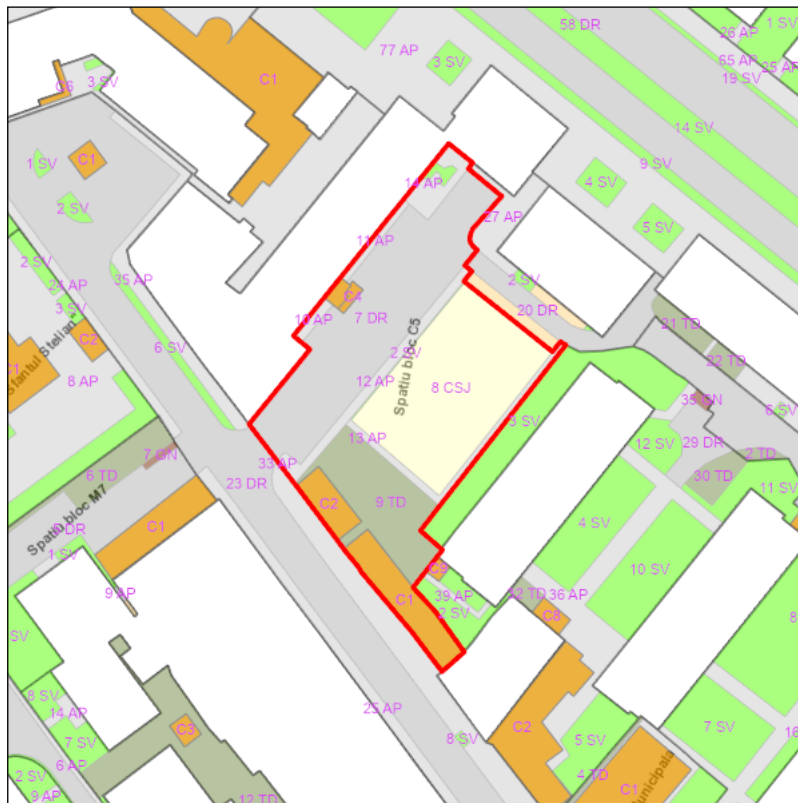
Judetul: Iasi  
 Localitatea: Pascani  
 SIRUTA: 95408  
 Identificator imobil: 129

Nr. cadastral imobil:  
 Nr. carte funciara:  
 Suprafata imobil: 2720 mp

Cod zona valorica:  
 Cod zona protejata:  
 Cod postal:

## FISA SPATIULUI VERDE

### 1. SCHITA AMPLASAMENTULUI TERENULUI SPATIU VERDE:



### 2. DENUMIRE OBIECTIV: Spatiu bloc C5, Str. Mihail Kogalniceanu, Nr. 5, Mun. Pascani

### 3. DATE DESPRE TERENUL SPATIU VERDE:

Nr. crt.	Proprietar/ Detinator spatiu verde	Tip proprietate	Mod administrare	Categorie de folosinta	Reglementare urbanistica	Suprafata masurata [mp]		Total teren [mp]	Observatii
						Teren exclusiv	Teren indiviz.		
1	Mun. Pascani	L	A	SV		16	0	16	
2	Mun. Pascani	L	A	SV		10	0	10	
3	Mun. Pascani	L	A	CO		17	0	17	
4	Mun. Pascani	L	A	CO		187	0	187	
5	Mun. Pascani	L	A	CO		12	0	12	
6	Mun. Pascani	L	A	CO		82	0	82	
7	Mun. Pascani	L	A	DR		898	0	898	
8	Mun. Pascani	L	A	CSJ		808	0	808	
9	Mun. Pascani	L	A	TD		369	0	369	
10	Mun. Pascani	L	A	AP		21	0	21	
11	Mun. Pascani	L	A	AP		30	0	30	
12	Mun. Pascani	L	A	AP		112	0	112	
13	Mun. Pascani	L	A	AP		86	0	86	
14	Mun. Pascani	L	A	AP		73	0	73	
Total teren								2720	

### 4. CENTRALIZATOR SUPRAFETE:

Nr. crt.	Categorie de folosinta	Descriere	Suprafata [mp]	Procent [%]
1	AP	Acces pietonal	322	11.84
2	CO	Constructii	298	10.95
3	CSJ	Loc de joaca amenajat	808	29.72
4	DR	Drumuri	898	32.99
5	SV	Spatiu verde	26	0.95
6	TD	Terenuri degradate	369	13.56
Total teren			2720	100
din care zona verde (SV + AF + ZC + PD)			26	0.95

#### 5. DATE PRIVIND CONSTRUCTIILE EXISTENTE PE TERENUL SPATIU VERDE:

Proprietar/ Detinator constructii	Tip proprietate	Mod de administrare	Nr. corp constructie	Cod grupa destinatie	Suprafata construita la sol [mp]	Observatii
Mun. Pascani	L	A	C1	CA	187	
Mun. Pascani	L	A	C2	CA	82	
Mun. Pascani	L	A	C3	CL	17	
Mun. Pascani	L	A	C4	CIE	12	
Total suprafata ocupata din terenul spatiu verde					298	

#### 6. ECHIPAREA EDILITARA A TERENULUI: n/a

#### 7. DATE PRIVIND VEGETATIA EXISTENTA PE TERENUL SPATIU VERDE:

Nr. identif.	Specia	Diametru [cm]	Inaltime [m]	Coronament [m]	Varsta	Viabilitate	Ocrotit
3266	Artar (paltin de camp) - (Acer platanoides)	35	13	5	Batran	Buna	Nu
3254	Castan salbatic - (Aesculus hippocastanum)	45	13	4	Batran	Buna	Nu
3256	Castan salbatic - (Aesculus hippocastanum)	45	13	4	Batran	Buna	Nu
3275	Castan salbatic - (Aesculus hippocastanum)	35	13	4	Matur	Buna	Nu
3496	Castan salbatic - (Aesculus hippocastanum)	40	13	4	Matur	Buna	Nu
3499	Castan salbatic - (Aesculus hippocastanum)	35	13	4	Matur	Buna	Nu
3258	Cires - (Prunus avium)	6	3	1	Tanar	Foarte buna	Nu
3271	Cires - (Prunus avium)	26	7	4	Matur	Foarte buna	Nu
3497	Cires - (Prunus avium)	3	3	1	Tanar plantat	Foarte buna	Nu
3263	Nuc comun - (Juglans regia)	8	4	1	Tanar plantat	Foarte buna	Nu
3264	Nuc comun - (Juglans regia)	14	5	3	Tanar	Foarte buna	Nu
3273	Nuc comun - (Juglans regia)	24	7	5	Matur	Foarte buna	Nu
3268	Par - (Pyrus communis, pyraeaster)	16	5	2	Matur	Buna	Nu
3260	Tei pucios - (Tilia cordata)	35	8	4	Matur	Buna	Nu
3277	Tei pucios - (Tilia cordata)	16	7	3	Tanar	Buna	Nu

- Arbori: 15 / Arbusti: 0
- Lungime gard viu: 0 m
- Suprafata gard viu: 0 mp

#### 8. DOCUMENTE EMISE CU PRIVIRE LA TERENUL SPATIU VERDE SI CONSTRUCTIILE EXISTENTE:

Data realizarii: 19.01.2025

Data actualizarii:





Judetul: Iasi  
 Localitatea: Pascani  
 SIRUTA: 95408  
 Identificator imobil: 130

Nr. cadastral imobil:  
 Nr. carte funciara:  
 Suprafata imobil: 2049 mp

Cod zona valorica:  
 Cod zona protejata:  
 Cod postal:

## FISA SPATIULUI VERDE

### 1. SCHITA AMPLASAMENTULUI TERENULUI SPATIU VERDE:



### 2. DENUMIRE OBIECTIV: Spatiu bloc C5, C6, Str. Veronica Micle, Nr. 1, Mun. Pascani

### 3. DATE DESPRE TERENUL SPATIU VERDE:

Nr. crt.	Proprietar/ Detinator spatiu verde	Tip proprietate	Mod administrare	Categorie de folosinta	Reglementare urbanistica	Suprafata masurata [mp]		Total teren [mp]	Observatii
						Teren exclusiv	Teren indiviz.		
1	Mun. Pascani	L	A	SV		46	0	46	
2	Mun. Pascani	L	A	SV		66	0	66	
3	Mun. Pascani	L	A	SV		21	0	21	
4	Mun. Pascani	L	A	SV		98	0	98	
5	Mun. Pascani	L	A	SV		207	0	207	
6	Mun. Pascani	L	A	SV		40	0	40	
7	Mun. Pascani	L	A	SV		63	0	63	
8	Mun. Pascani	L	A	CO		383	0	383	
9	Mun. Pascani	L	A	CO		46	0	46	
10	Mun. Pascani	L	A	DR		987	0	987	
11	Mun. Pascani	L	A	AP		35	0	35	
12	Mun. Pascani	L	A	AP		17	0	17	
13	Mun. Pascani	L	A	AP		22	0	22	
14	Mun. Pascani	L	A	AP		18	0	18	
Total teren								2049	

### 4. CENTRALIZATOR SUPRAFETE:

Nr. crt.	Categorie de folosinta	Descriere	Suprafata [mp]	Procent [%]
1	AP	Acces pietonal	92	4.5
2	CO	Constructii	429	20.94
3	DR	Drumuri	987	48.19
4	SV	Spatiu verde	540	26.37
Total teren			2049	100
din care zona verde (SV + AF + ZC + PD)			540	26.37

#### 5. DATE PRIVIND CONSTRUCTIILE EXISTENTE PE TERENUL SPATIU VERDE:

Proprietar/ Detinator constructii	Tip proprietate	Mod de administrare	Nr. corp constructie	Cod grupa destinatie	Suprafata construita la sol [mp]	Observatii
Mun. Pascani	L	A	C1	CA	383	
Mun. Pascani	L	A	C2	CA	46	
Total suprafata ocupata din terenul spatiu verde					429	

#### 6. ECHIPAREA EDILITARA A TERENULUI: n/a

#### 7. DATE PRIVIND VEGETATIA EXISTENTA PE TERENUL SPATIU VERDE:

Nr. identif.	Specia	Diametru [cm]	Inaltime [m]	Coronament [m]	Varsta	Viabilitate	Ocotit
3372	Corcodus - (Prunus cerasifera)	24	5	3	Batran	Buna	Nu
3413	Corcodus - (Prunus cerasifera)	5	3	1	Tanar	Foarte buna	Nu
3380	Fag - (Fagus silvatica)	28	8	3	Matur	Foarte buna	Nu
1400	Liliac - (Syringa vulgaris)	5	2	1	---	Foarte buna	Nu
1403	Liliac - (Syringa vulgaris)	3	2	1	---	Foarte buna	Nu
1452	Liliac - (Syringa vulgaris)	5	2	1	---	Foarte buna	Nu
1454	Liliac - (Syringa vulgaris)	4	2	1	---	Foarte buna	Nu
1458	Liliac - (Syringa vulgaris)	3	2	1	---	Foarte buna	Nu
1465	Liliac - (Syringa vulgaris)	3	2	1	---	Foarte buna	Nu
1466	Liliac - (Syringa vulgaris)	3	2	1	---	Foarte buna	Nu
3370	Liliac - (Syringa vulgaris)	5	3	1	---	Foarte buna	Nu
3371	Liliac - (Syringa vulgaris)	5	3	1	---	Foarte buna	Nu
3373	Mar - (Malus Domestica, Sylvestris)	24	5	3	Batran	Buna	Nu
3379	Mar - (Malus Domestica, Sylvestris)	22	5	2	Batran	Foarte buna	Nu
1665	Nuc comun - (Juglans regia)	10	4	2	Tanar	Foarte buna	Nu
1391	Tei pucios - (Tilia cordata)	45	12	4	Batran	Foarte buna	Nu
1394	Tei pucios - (Tilia cordata)	45	12	4	Batran	Foarte buna	Nu
1402	Tei pucios - (Tilia cordata)	28	9	3	Matur	Foarte buna	Nu
1405	Tei pucios - (Tilia cordata)	35	9	3	Matur	Buna	Nu
1409	Tei pucios - (Tilia cordata)	7	4	1	Tanar plantat	Foarte buna	Nu
1456	Tei pucios - (Tilia cordata)	45	10	3	Batran	Buna	Nu
3520	Tei pucios - (Tilia cordata)	28	7	3	Matur	Foarte buna	Nu
3374	USCAT -	28	5	1	-	Total necor.	Nu
3382	USCAT -	30	3	1	-	Necoresp.	Nu
3386	Visin - (Prunus cerasus)	12	4	2	Tanar	Foarte buna	Nu

- Arbori: 14 / Arbusti: 9
- Lungime gard viu: 0 m
- Suprafata gard viu: 0 mp

#### 8. DOCUMENTE EMISE CU PRIVIRE LA TERENUL SPATIU VERDE SI CONSTRUCTIILE EXISTENTE:

Data realizarii: 19.01.2025

Data actualizarii:



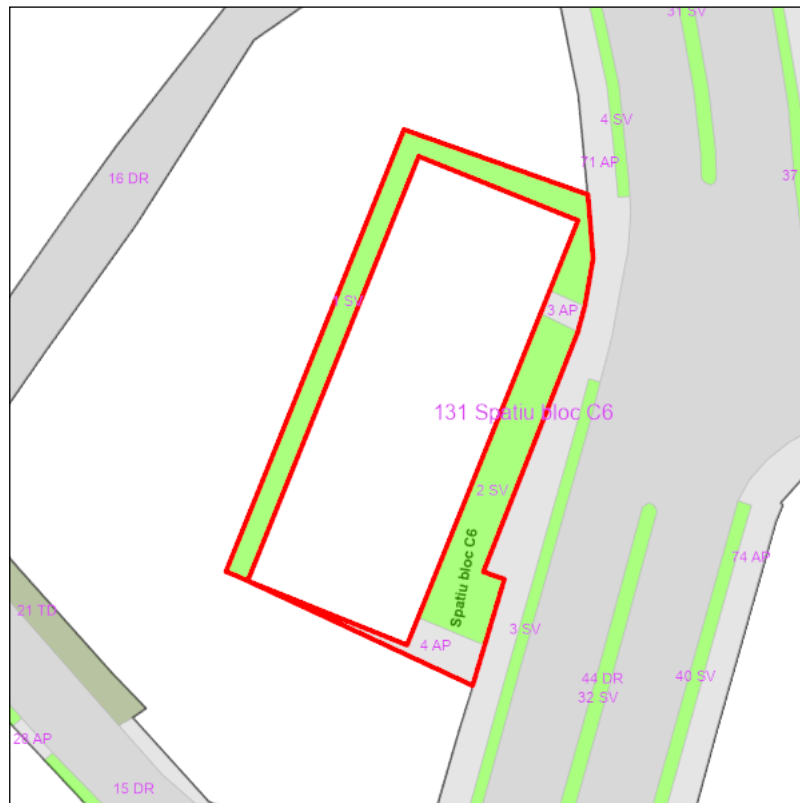
Judetul: Iasi  
 Localitatea: Pascani  
 SIRUTA: 95408  
 Identificator imobil: 131

Nr. cadastral imobil:  
 Nr. carte funciara:  
 Suprafata imobil: 375 mp

Cod zona valorica:  
 Cod zona protejata:  
 Cod postal:

## FISA SPATIULUI VERDE

### 1. SCHITA AMPLASAMENTULUI TERENULUI SPATIU VERDE:



### 2. DENUMIRE OBIECTIV: Spatiu bloc C6, Str. Vatra, Nr. 59, Mun. Pascani

### 3. DATE DESPRE TERENUL SPATIU VERDE:

Nr. crt.	Proprietar/ Detinator spatiu verde	Tip proprietate	Mod administrare	Categorie de folosinta	Reglementare urbanistica	Suprafata masurata [mp]		Total teren [mp]	Observatii
						Teren exclusiv	Teren indiviz.		
1	Mun. Pascani	L	A	SV		174	0	174	
2	Mun. Pascani	L	A	SV		154	0	154	
3	Mun. Pascani	L	A	AP		10	0	10	
4	Mun. Pascani	L	A	AP		37	0	37	
Total teren								375	

### 4. CENTRALIZATOR SUPRAFETE:

Nr. crt.	Categorie de folosinta	Descriere	Suprafata [mp]	Procent [%]
1	AP	Acces pietonal	47	12.48
2	SV	Spatiu verde	328	87.52
Total teren			375	100
din care zona verde (SV + AF + ZC + PD)			328	87.52

### 5. DATE PRIVIND CONSTRUCTIILE EXISTENTE PE TERENUL SPATIU VERDE:

Proprietar/ Detinator constructii	Tip proprietate	Mod de administrare	Nr. corp constructie	Cod grupa destinatie	Suprafata construita la sol [mp]	Observatii
Total suprafata ocupata din terenul spatiu verde					0	

6. ECHIPAREA EDILITARA A TERENULUI: n/a

7. DATE PRIVIND VEGETATIA EXISTENTA PE TERENUL SPATIU VERDE:

Nr. identif.	Specia	Diametru [cm]	Inaltime [m]	Coronament [m]	Varsta	Viabilitate	Ocrotit
11337	Cais - (Prunus armeniaca)	14	4	2	Matur	Foarte buna	Nu
11040	Cires - (Prunus avium)	16	4	2	Matur	Foarte buna	Nu
11349	Cires - (Prunus avium)	14	3	2	Matur	Foarte buna	Nu
11348	Corcodus - (Prunus cerasifera)	16	5	3	Matur	Foarte buna	Nu
11350	Par - (Pyrus communis, pyraster)	8	2	1	Tanar	Foarte buna	Nu

- Arbori: 5 / Arbusti: 0
- Lungime gard viu: 0 m
- Suprafata gard viu: 0 mp

8. DOCUMENTE EMISE CU PRIVIRE LA TERENUL SPATIU VERDE SI CONSTRUCTIILE EXISTENTE:

Data realizarii: 19.01.2025

Data actualizarii:



Judetul: Iasi  
 Localitatea: Pascani  
 SIRUTA: 95408  
 Identificator imobil: 132

Nr. cadastral imobil:  
 Nr. carte funciara:  
 Suprafata imobil: 310 mp

Cod zona valorica:  
 Cod zona protejata:  
 Cod postal:

## FISA SPATIULUI VERDE

### 1. SCHITA AMPLASAMENTULUI TERENULUI SPATIU VERDE:



### 2. DENUMIRE OBIECTIV: Spatiu bloc CONEL, Str. Stadionului, Nr. 2, Mun. Pascani

### 3. DATE DESPRE TERENUL SPATIU VERDE:

Nr. crt.	Proprietar/ Detinator spatiu verde	Tip proprietate	Mod administrare	Categorie de folosinta	Reglementare urbanistica	Suprafata masurata [mp]		Total teren [mp]	Observatii
						Teren exclusiv	Teren indiviz.		
1	Mun. Pascani	L	A	SV		23	0	23	
2	Mun. Pascani	L	A	SV		94	0	94	
3	Mun. Pascani	L	A	SV		111	0	111	
4	Mun. Pascani	L	A	CO		26	0	26	
5	Mun. Pascani	L	A	TD		21	0	21	
6	Mun. Pascani	L	A	AP		6	0	6	
7	Mun. Pascani	L	A	PST		28	0	28	
Total teren								310	

### 4. CENTRALIZATOR SUPRAFETE:

Nr. crt.	Categorie de folosinta	Descriere	Suprafata [mp]	Procent [%]
1	AP	Acces pietonal	6	1.82
2	CO	Constructii	26	8.41
3	PST	Pista biciclete	28	9.06
4	SV	Spatiu verde	229	73.82
5	TD	Terenuri degradate	21	6.89

Nr. crt.	Categorie de folosinta	Descriere	Suprafata [mp]	Procent [%]
Total teren			310	100
din care zona verde (SV + AF + ZC + PD)			229	73.82

#### 5. DATE PRIVIND CONSTRUCTIILE EXISTENTE PE TERENUL SPATIU VERDE:

Proprietar/ Detinator constructii	Tip proprietate	Mod de administrare	Nr. corp constructie	Cod grupa destinatie	Suprafata construita la sol [mp]	Observatii
Mun. Pascani	L	A	C1	CIE	26	
Total suprafata ocupata din terenul spatiu verde					26	

#### 6. ECHIPAREA EDILITARA A TERENULUI: n/a

#### 7. DATE PRIVIND VEGETATIA EXISTENTA PE TERENUL SPATIU VERDE:

Nr. identif.	Specia	Diametru [cm]	Inaltime [m]	Coronament [m]	Varsta	Viabilitate	Ocrotit
4258	Chiparos de Arizona - (Cupressus Arizonica)	16	5	2	---	Foarte buna	Nu
4255	Molid comun - (Picea Abies)	18	9	2	Tanar	Foarte buna	Nu

- Arbori: 1 / Arbusti: 1
- Lungime gard viu: 0 m
- Suprafata gard viu: 0 mp

#### 8. DOCUMENTE EMISE CU PRIVIRE LA TERENUL SPATIU VERDE SI CONSTRUCTIILE EXISTENTE:

Data realizarii: 19.01.2025

Data actualizarii:



Judetul: Iasi  
 Localitatea: Pascani  
 SIRUTA: 95408  
 Identificator imobil: 133

Nr. cadastral imobil:  
 Nr. carte funciara:  
 Suprafata imobil: 372 mp

Cod zona valorica:  
 Cod zona protejata:  
 Cod postal:

## FISA SPATIULUI VERDE

### 1. SCHITA AMPLASAMENTULUI TERENULUI SPATIU VERDE:



### 2. DENUMIRE OBIECTIV: Spatiu bloc D1, Str. 1 Decembrie 1918, Nr. 66, Mun. Pascani

### 3. DATE DESPRE TERENUL SPATIU VERDE:

Nr. crt.	Proprietar/ Detinator spatiu verde	Tip proprietate	Mod administrare	Categorie de folosinta	Reglementare urbanistica	Suprafata masurata [mp]		Total teren [mp]	Observatii
						Teren exclusiv	Teren indiviz.		
1	Mun. Pascani	L	A	SV		194	0	194	
2	Mun. Pascani	L	A	AP		177	0	177	
Total teren								372	

### 4. CENTRALIZATOR SUPRAFETE:

Nr. crt.	Categorie de folosinta	Descriere	Suprafata [mp]	Procent [%]
1	AP	Acces pietonal	177	47.69
2	SV	Spatiu verde	194	52.31
Total teren			372	100
din care zona verde (SV + AF + ZC + PD)			194	52.31

### 5. DATE PRIVIND CONSTRUCTIILE EXISTENTE PE TERENUL SPATIU VERDE:



Proprietar/ Detinator constructii	Tip proprietate	Mod de administrare	Nr. corp constructie	Cod grupa destinatie	Suprafata construita la sol [mp]	Observatii
Total suprafata ocupata din terenul spatiu verde					0	

## 6. ECHIPAREA EDILITARA A TERENULUI: n/a

## 7. DATE PRIVIND VEGETATIA EXISTENTA PE TERENUL SPATIU VERDE:

Nr. identif.	Specia	Diametru [cm]	Inaltime [m]	Coronament [m]	Varsta	Viabilitate	Ocrotit
5150	Caprifoi - (Lonicera caprifolium)	3	2	1	---	Foarte buna	Nu
5132	Cires - (Prunus avium)	3	1	1	Tanar plantat	Foarte buna	Nu
5154	Gutui japonez - (Chaenomeles japonica)	2	2	1	---	Foarte buna	Nu
4940	Liliac - (Syringa vulgaris)	3	2	1	---	Foarte buna	Nu
5185	Liliac - (Syringa vulgaris)	3	2	1	---	Foarte buna	Nu
5173	Nuc comun - (Juglans regia)	30	9	4	Matur	Foarte buna	Nu
5125	Paltin de munte - (Acer pseudoplatanus)	5	2	1	Tanar plantat	Foarte buna	Nu
5123	Salcam - (Robinia pseudoacacia)	5	2	1	Tanar plantat	Foarte buna	Nu
5148	Salcam - (Robinia pseudoacacia)	6	2	1	Tanar plantat	Foarte buna	Nu
4936	Tuie - (Thuja occidentalis)	28	7	2	Batran	Foarte buna	Nu
4938	Tuie - (Thuja occidentalis)	28	7	1	Batran	Foarte buna	Nu
4939	Tuie - (Thuja occidentalis)	28	6	1	Batran	Foarte buna	Nu
5159	Tuie - (Thuja occidentalis)	30	8	2	Batran	Foarte buna	Nu
5162	Tuie - (Thuja occidentalis)	30	8	2	Batran	Foarte buna	Nu
5166	Tuie - (Thuja occidentalis)	14	7	1	Matur	Foarte buna	Nu
5176	Tuie - (Thuja occidentalis)	30	7	2	Batran	Foarte buna	Nu
5179	Tuie - (Thuja occidentalis)	30	8	2	Batran	Foarte buna	Nu
5183	Tuie - (Thuja occidentalis)	28	7	2	Batran	Foarte buna	Nu

- Arbori: 14 / Arbusti: 4
- Lungime gard viu: 0 m
- Suprafata gard viu: 0 mp

## 8. DOCUMENTE EMISE CU PRIVIRE LA TERENUL SPATIU VERDE SI CONSTRUCTIILE EXISTENTE:

Data realizarii: 19.01.2025

Data actualizarii:



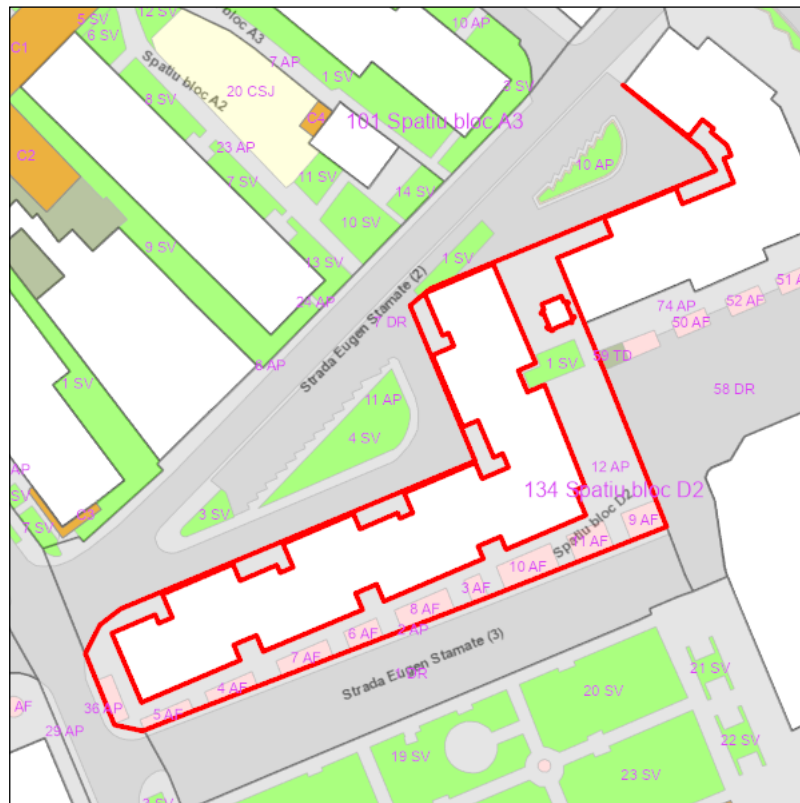
Judetul: Iasi  
 Localitatea: Pascani  
 SIRUTA: 95408  
 Identificator imobil: 134

Nr. cadastral imobil:  
 Nr. carte funciara:  
 Suprafata imobil: 1961 mp

Cod zona valorica:  
 Cod zona protejata:  
 Cod postal:

## FISA SPATIULUI VERDE

### 1. SCHITA AMPLASAMENTULUI TERENULUI SPATIU VERDE:



### 2. DENUMIRE OBIECTIV: Spatiu bloc D2, Str. Eugen Stamate, Nr. 1, Mun. Pascani

### 3. DATE DESPRE TERENUL SPATIU VERDE:

Nr. crt.	Proprietar/ Detinator spatiu verde	Tip proprietate	Mod administrare	Categorie de folosinta	Reglementare urbanistica	Suprafata masurata [mp]		Total teren [mp]	Observatii
						Teren exclusiv	Teren indiviz.		
1	Mun. Pascani	L	A	SV		59	0	59	
2	Mun. Pascani	L	A	AF		27	0	27	
3	Mun. Pascani	L	A	AF		17	0	17	
4	Mun. Pascani	L	A	AF		30	0	30	
5	Mun. Pascani	L	A	AF		26	0	26	
6	Mun. Pascani	L	A	AF		29	0	29	
7	Mun. Pascani	L	A	AF		39	0	39	
8	Mun. Pascani	L	A	AF		51	0	51	
9	Mun. Pascani	L	A	AF		43	0	43	
10	Mun. Pascani	L	A	AF		62	0	62	
11	Mun. Pascani	L	A	AF		46	0	46	
12	Mun. Pascani	L	A	AP		1533	0	1533	
Total teren								1961	

### 4. CENTRALIZATOR SUPRAFETE:

Nr. crt.	Categorie de folosinta	Descriere	Suprafata [mp]	Procent [%]
1	AF	Amenajare floricola	368	18.79
2	AP	Acces pietonal	1533	78.2
3	SV	Spatiu verde	59	3.01
Total teren			1961	100
din care zona verde (SV + AF + ZC + PD)			428	21.8

#### 5. DATE PRIVIND CONSTRUCTIILE EXISTENTE PE TERENUL SPATIU VERDE:

Proprietar/ Detinator constructii	Tip proprietate	Mod de administrare	Nr. corp constructie	Cod grupa destinatie	Suprafata construita la sol [mp]	Observatii
Total suprafata ocupata din terenul spatiu verde					0	

#### 6. ECHIPAREA EDILITARA A TERENULUI: n/a

#### 7. DATE PRIVIND VEGETATIA EXISTENTA PE TERENUL SPATIU VERDE:

Nr. identif.	Specia	Diametru [cm]	Inaltime [m]	Coronament [m]	Varsta	Viabilitate	Ocrotit
2531	Catalpa - (Catalpa bignonioides)	2	2	1	Tanar plantat	Foarte buna	Nu
2533	Catalpa - (Catalpa bignonioides)	2	2	1	Tanar plantat	Foarte buna	Nu
2537	Catalpa - (Catalpa bignonioides)	2	2	1	Tanar plantat	Foarte buna	Nu
2538	Catalpa - (Catalpa bignonioides)	3	2	1	Tanar plantat	Foarte buna	Nu
2539	Catalpa - (Catalpa bignonioides)	2	2	1	Tanar plantat	Foarte buna	Nu
2543	Catalpa - (Catalpa bignonioides)	3	2	1	Tanar plantat	Foarte buna	Nu
2544	Catalpa - (Catalpa bignonioides)	2	2	1	Tanar plantat	Foarte buna	Nu
2545	Catalpa - (Catalpa bignonioides)	2	2	1	Tanar plantat	Total necor.	Nu
2520	Cires - (Prunus avium)	5	3	1	Tanar plantat	Foarte buna	Nu
2558	Cires - (Prunus avium)	2	1	1	Tanar plantat	Foarte buna	Nu
2522	Corcodus - (Prunus cerasifera)	5	3	1	Tanar	Foarte buna	Nu
2523	Corcodus - (Prunus cerasifera)	5	3	1	Tanar	Foarte buna	Nu
2526	Corcodus - (Prunus cerasifera)	5	3	1	Tanar	Foarte buna	Nu
2527	Corcodus - (Prunus cerasifera)	3	3	1	Tanar plantat	Foarte buna	Nu
1788	Dracila - (Berberis julianae)	0	1	1	---	Foarte buna	Nu
2550	Dracila - (Berberis julianae)	0	1	1	---	Foarte buna	Nu
2535	Dud - (Morus alba)	30	6	4	Matur	Foarte buna	Nu
2552	Magnolie - (Magnolia sp)	2	1	1	Tanar plantat	Foarte buna	Nu
2555	Magnolie - (Magnolia sp)	2	1	1	Tanar plantat	Foarte buna	Nu
2556	Magnolie - (Magnolia sp)	2	1	1	Tanar plantat	Foarte buna	Nu
2541	Molid comun - (Picea Abies)	16	6	2	Tanar	Foarte buna	Nu
2529	Nuc comun - (Juglans regia)	18	4	3	Tanar	Foarte buna	Nu
2551	Pin negru [2L] - (Pinus Nigra)	3	1	1	Tanar plantat	Foarte buna	Nu
2524	Visin - (Prunus cerasus)	3	2	1	Tanar plantat	Foarte buna	Nu

- Arbori: 22 / Arbusti: 2
- Lungime gard viu: 0 m
- Suprafata gard viu: 0 mp

#### 8. DOCUMENTE EMISE CU PRIVIRE LA TERENUL SPATIU VERDE SI CONSTRUCTIILE EXISTENTE:

Data realizarii: 19.01.2025

Data actualizarii:



Judetul: Iasi  
 Localitatea: Pascani  
 SIRUTA: 95408  
 Identificator imobil: 135

Nr. cadastral imobil:  
 Nr. carte funciara: 65718, 66871  
 Suprafata imobil: 123 mp

Cod zona valorica:  
 Cod zona protejata:  
 Cod postal:

## FISA SPATIULUI VERDE

### 1. SCHITA AMPLASAMENTULUI TERENULUI SPATIU VERDE:



### 2. DENUMIRE OBIECTIV: Spatiu bloc D13, Str. Izvoarelor, Nr. 7, Mun. Pascani

### 3. DATE DESPRE TERENUL SPATIU VERDE:

Nr. crt.	Proprietar/ Detinator spatiu verde	Tip proprietate	Mod administrare	Categorie de folosinta	Reglementare urbanistica	Suprafata masurata [mp]		Total teren [mp]	Observatii
						Teren exclusiv	Teren indiviz.		
1	Mun. Pascani	L	A	SV		94	0	94	
2	Mun. Pascani	L	A	AP		28	0	28	
Total teren								123	

### 4. CENTRALIZATOR SUPRAFETE:

Nr. crt.	Categorie de folosinta	Descriere	Suprafata [mp]	Procent [%]
1	AP	Acces pietonal	28	23
2	SV	Spatiu verde	94	77
Total teren			123	100
din care zona verde (SV + AF + ZC + PD)			94	77

### 5. DATE PRIVIND CONSTRUCTIILE EXISTENTE PE TERENUL SPATIU VERDE:

Proprietar/ Detinator constructii	Tip proprietate	Mod de administrare	Nr. corp constructie	Cod grupa destinatie	Suprafata construita la sol [mp]	Observatii
Total suprafata ocupata din terenul spatiu verde					0	

6. ECHIPAREA EDILITARA A TERENULUI: n/a

7. DATE PRIVIND VEGETATIA EXISTENTA PE TERENUL SPATIU VERDE:

Nr. identif.	Specia	Diametru [cm]	Inaltime [m]	Coronament [m]	Varsta	Viabilitate	Ocrotit
2022	Artar american - (Acer negundo)	24	7	2	Matur	Foarte buna	Nu
2030	Artar american - (Acer negundo)	14	6	2	Matur	Buna	Nu
1734	Brad - (Abies alba)	5	2	1	Tanar plantat	Foarte buna	Nu
2026	Brad - (Abies alba)	6	3	1	Tanar plantat	Foarte buna	Nu
2032	Brad - (Abies alba)	5	2	1	Tanar plantat	Foarte buna	Nu
2017	Mojdrean - (Fraxinus ornus)	28	8	3	Matur	Foarte buna	Nu
2028	Mojdrean - (Fraxinus ornus)	18	6	2	Matur	Foarte buna	Nu
2034	Mojdrean - (Fraxinus ornus)	14	7	3	Matur	Foarte buna	Nu
2039	Mojdrean - (Fraxinus ornus)	14	7	2	Matur	Foarte buna	Nu
2041	Mojdrean - (Fraxinus ornus)	14	6	2	Matur	Buna	Nu
2043	Mojdrean - (Fraxinus ornus)	22	6	2	Matur	Foarte buna	Nu
2045	Mojdrean - (Fraxinus ornus)	20	7	2	Matur	Foarte buna	Nu
2036	Pin negru [2L] - (Pinus Nigra)	6	2	1	Tanar plantat	Foarte buna	Nu

- Arbori: 13 / Arbusti: 0
- Lungime gard viu: 0 m
- Suprafata gard viu: 0 mp

8. DOCUMENTE EMISE CU PRIVIRE LA TERENUL SPATIU VERDE SI CONSTRUCTIILE EXISTENTE:

Data realizarii: 19.01.2025

Data actualizarii:



Judetul: Iasi  
 Localitatea: Pascani  
 SIRUTA: 95408  
 Identificator imobil: 136

Nr. cadastral imobil:  
 Nr. carte funciara:  
 Suprafata imobil: 1371 mp

Cod zona valorica:  
 Cod zona protejata:  
 Cod postal:

## FISA SPATIULUI VERDE

### 1. SCHITA AMPLASAMENTULUI TERENULUI SPATIU VERDE:



### 2. DENUMIRE OBIECTIV: Spatiu bloc D2, D3, Str. Cuza Voda, Nr. 7, 9, Mun. Pascani

### 3. DATE DESPRE TERENUL SPATIU VERDE:

Nr. crt.	Proprietar/ Detinator spatiu verde	Tip proprietate	Mod administrare	Categorie de folosinta	Reglementare urbanistica	Suprafata masurata [mp]		Total teren [mp]	Observatii
						Teren exclusiv	Teren indiviz.		
1	Mun. Pascani	L	A	CO		229	0	229	
2	Mun. Pascani	L	A	DR		766	0	766	
3	Mun. Pascani	L	A	AP		212	0	212	
4	Mun. Pascani	L	A	AP		163	0	163	
Total teren								1371	

### 4. CENTRALIZATOR SUPRAFETE:

Nr. crt.	Categorie de folosinta	Descriere	Suprafata [mp]	Procent [%]
1	AP	Acces pietonal	375	27.39
2	CO	Constructii	229	16.74
3	DR	Drumuri	766	55.88
Total teren			1371	100
din care zona verde (SV + AF + ZC + PD)			0	0

### 5. DATE PRIVIND CONSTRUCTIILE EXISTENTE PE TERENUL SPATIU VERDE:

Proprietar/ Detinator constructii	Tip proprietate	Mod de administrare	Nr. corp constructie	Cod grupa destinatie	Suprafata construita la sol [mp]	Observatii
Mun. Pascani	L	A	C1	CAS	229	
Total suprafata ocupata din terenul spatiu verde					229	

6. ECHIPAREA EDILITARA A TERENULUI: n/a

7. DATE PRIVIND VEGETATIA EXISTENTA PE TERENUL SPATIU VERDE:

Nr. identif.	Specia	Diametru [cm]	Inaltime [m]	Coronament [m]	Varsta	Viabilitate	Ocrotit
5337	Frasin comun - (Fraxinus excelsior)	45	8	3	Batran	Foarte buna	Nu
5327	Tei cu frunza mare - (Tilia platyphyllos)	30	8	3	Matur	Foarte buna	Nu
5330	Tei cu frunza mare - (Tilia platyphyllos)	40	8	3	Matur	Buna	Nu
5300	Tei pucios - (Tilia cordata)	30	8	3	Matur	Foarte buna	Nu

- Arbori: 4 / Arbusti: 0
- Lungime gard viu: 0 m
- Suprafata gard viu: 0 mp

8. DOCUMENTE EMISE CU PRIVIRE LA TERENUL SPATIU VERDE SI CONSTRUCTIILE EXISTENTE:

Data realizarii: 19.01.2025

Data actualizarii:





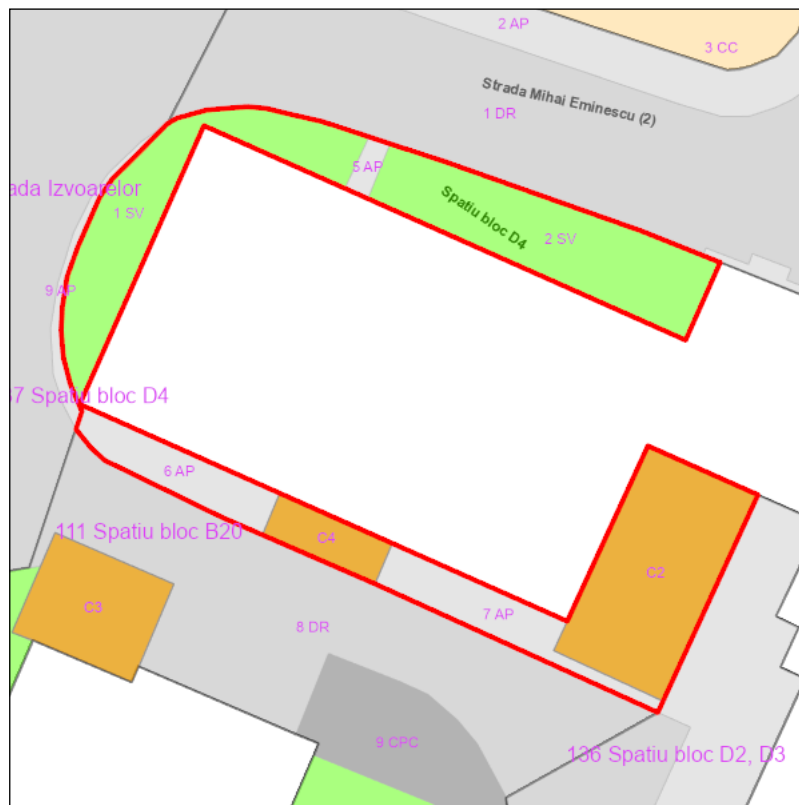
Judetul: Iasi  
 Localitatea: Pascani  
 SIRUTA: 95408  
 Identificator imobil: 137

Nr. cadastral imobil:  
 Nr. carte funciara:  
 Suprafata imobil: 249 mp

Cod zona valorica:  
 Cod zona protejata:  
 Cod postal:

## FISA SPATIULUI VERDE

### 1. SCHITA AMPLASAMENTULUI TERENULUI SPATIU VERDE:



### 2. DENUMIRE OBIECTIV: Spatiu bloc D4, Str. Mihai Eminescu, Nr. 1, Mun. Pascani

### 3. DATE DESPRE TERENUL SPATIU VERDE:

Nr. crt.	Proprietar/ Detinator spatiu verde	Tip proprietate	Mod administrare	Categorie de folosinta	Reglementare urbanistica	Suprafata masurata [mp]		Total teren [mp]	Observatii
						Teren exclusiv	Teren indiviz.		
1	Mun. Pascani	L	A	SV		55	0	55	
2	Mun. Pascani	L	A	SV		63	0	63	
3	Mun. Pascani	L	A	CO		13	0	13	
4	Mun. Pascani	L	A	CO		67	0	67	
5	Mun. Pascani	L	A	AP		3	0	3	
6	Mun. Pascani	L	A	AP		22	0	22	
7	Mun. Pascani	L	A	AP		25	0	25	
Total teren								249	

### 4. CENTRALIZATOR SUPRAFETE:

Nr. crt.	Categorie de folosinta	Descriere	Suprafata [mp]	Procent [%]
1	AP	Acces pietonal	50	20.16
2	CO	Constructii	80	32.27
3	SV	Spatiu verde	118	47.58
Total teren			249	100
din care zona verde (SV + AF + ZC + PD)			118	47.58

5. DATE PRIVIND CONSTRUCTIILE EXISTENTE PE TERENUL SPATIU VERDE:

Proprietar/ Detinator constructii	Tip proprietate	Mod de administrare	Nr. corp constructie	Cod grupa destinatie	Suprafata construita la sol [mp]	Observatii
Mun. Pascani	L	A	C2	CA	67	
Mun. Pascani	L	A	C4	CA	13	
Total suprafata ocupata din terenul spatiu verde					80	

6. ECHIPAREA EDILITARA A TERENULUI: n/a

7. DATE PRIVIND VEGETATIA EXISTENTA PE TERENUL SPATIU VERDE:

- Arbori: 0 / Arbusti: 0
- Lungime gard viu: 0 m
- Suprafata gard viu: 0 mp

8. DOCUMENTE EMISE CU PRIVIRE LA TERENUL SPATIU VERDE SI CONSTRUCTIILE EXISTENTE:

Data realizarii: 19.01.2025

Data actualizarii:



Judetul: Iasi  
 Localitatea: Pascani  
 SIRUTA: 95408  
 Identificator imobil: 138

Nr. cadastral imobil:  
 Nr. carte funciara: 65337  
 Suprafata imobil: 2228 mp

Cod zona valorica:  
 Cod zona protejata:  
 Cod postal:

## FISA SPATIULUI VERDE

### 1. SCHITA AMPLASAMENTULUI TERENULUI SPATIU VERDE:



### 2. DENUMIRE OBIECTIV: Spatiu bloc D6, D7, Str. Cuza Voda, Nr. 13, 15, Mun. Pascani

### 3. DATE DESPRE TERENUL SPATIU VERDE:

Nr. crt.	Proprietar/ Detinator spatiu verde	Tip proprietate	Mod administrare	Categorie de folosinta	Reglementare urbanistica	Suprafata masurata [mp]		Total teren [mp]	Observatii
						Teren exclusiv	Teren indiviz.		
1	Mun. Pascani	L	A	SV		8	0	8	
2	Mun. Pascani	L	A	SV		4	0	4	
3	Mun. Pascani	L	A	SV		6	0	6	
4	Mun. Pascani	L	A	SV		5	0	5	
5	Mun. Pascani	L	A	SV		10	0	10	
6	Mun. Pascani	L	A	SV		9	0	9	
7	Mun. Pascani	L	A	SV		15	0	15	
8	Mun. Pascani	L	A	DR		1536	0	1536	
9	Mun. Pascani	L	A	AP		185	0	185	
10	Mun. Pascani	L	A	AP		415	0	415	
11	Mun. Pascani	L	A	AP		35	0	35	
Total teren								2228	

### 4. CENTRALIZATOR SUPRAFETE:

Nr. crt.	Categorie de folosinta	Descriere	Suprafata [mp]	Procent [%]
1	AP	Acces pietonal	634	28.46

Nr. crt.	Categorie de folosinta	Descriere	Suprafata [mp]	Procent [%]
2	DR	Drumuri	1536	68.95
3	SV	Spatiu verde	58	2.58
Total teren			2228	100
din care zona verde (SV + AF + ZC + PD)			58	2.58

#### 5. DATE PRIVIND CONSTRUCTIILE EXISTENTE PE TERENUL SPATIU VERDE:

Proprietar/ Detinator constructii	Tip proprietate	Mod de administrare	Nr. corp constructie	Cod grupa destinatie	Suprafata construita la sol [mp]	Observatii
Total suprafata ocupata din terenul spatiu verde					0	

#### 6. ECHIPAREA EDILITARA A TERENULUI: n/a

#### 7. DATE PRIVIND VEGETATIA EXISTENTA PE TERENUL SPATIU VERDE:

Nr. identif.	Specia	Diametru [cm]	Inaltime [m]	Coronament [m]	Varsta	Viabilitate	Ocrotit
5559	Cires - (Prunus avium)	7	2	1	Tanar	Foarte buna	Nu
5554	Mesteacan - (Betula pendula)	3	2	1	Tanar plantat	Foarte buna	Nu
5562	Nuc comun - (Juglans regia)	24	7	3	Matur	Foarte buna	Nu
5550	Salcam - (Robinia pseudoacacia)	30	12	4	Matur	Foarte buna	Nu
5564	Salcie japoneza, creata - (Salix matsudana Tortuosa)	8	5	2	Tanar	Foarte buna	Nu

- Arbori: 5 / Arbusti: 0
- Lungime gard viu: 0 m
- Suprafata gard viu: 0 mp

#### 8. DOCUMENTE EMISE CU PRIVIRE LA TERENUL SPATIU VERDE SI CONSTRUCTIILE EXISTENTE:

Data realizarii: 19.01.2025

Data actualizarii:



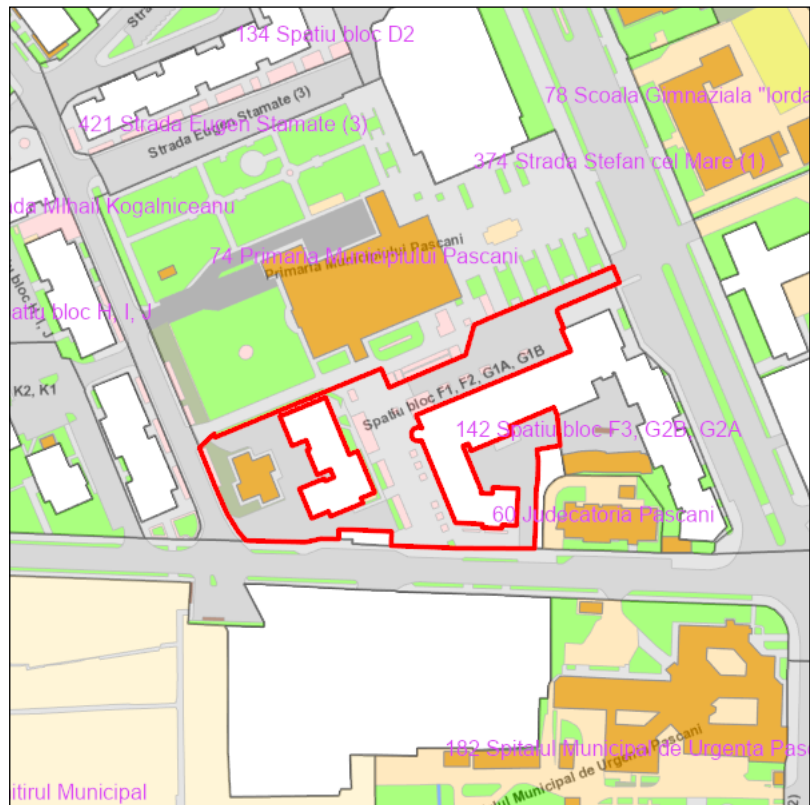
Judetul: Iasi  
 Localitatea: Pascani  
 SIRUTA: 95408  
 Identificator imobil: 139

Nr. cadastral imobil:  
 Nr. carte funciara: 63577  
 Suprafata imobil: 6501 mp

Cod zona valorica:  
 Cod zona protejata:  
 Cod postal:

## FISA SPATIULUI VERDE

### 1. SCHITA AMPLASAMENTULUI TERENULUI SPATIU VERDE:



### 2. DENUMIRE OBIECTIV: Spatiu bloc F1, F2, G1A, G1B, Str. Gradinitei, Nr. 16-18, 22, Mun. Pascani

### 3. DATE DESPRE TERENUL SPATIU VERDE:

Nr. crt.	Proprietar/ Detinator spatiu verde	Tip proprietate	Mod administrare	Categorie de folosinta	Reglementare urbanistica	Suprafata masurata [mp]		Total teren [mp]	Observatii
						Teren exclusiv	Teren indiviz.		
1	Mun. Pascani	L	A	SV		10	0	10	
2	Mun. Pascani	L	A	SV		78	0	78	
3	Mun. Pascani	L	A	SV		13	0	13	
4	Mun. Pascani	L	A	SV		15	0	15	
5	Mun. Pascani	L	A	SV		7	0	7	
6	Mun. Pascani	L	A	SV		26	0	26	
7	Mun. Pascani	L	A	SV		32	0	32	
8	Mun. Pascani	L	A	AF		13	0	13	
9	Mun. Pascani	L	A	AF		7	0	7	
10	Mun. Pascani	L	A	AF		88	0	88	
11	Mun. Pascani	L	A	AF		34	0	34	
12	Mun. Pascani	L	A	AF		42	0	42	
13	Mun. Pascani	L	A	AF		7	0	7	
14	Mun. Pascani	L	A	AF		7	0	7	
15	Mun. Pascani	L	A	AF		7	0	7	
16	Mun. Pascani	L	A	AF		7	0	7	
17	Mun. Pascani	L	A	AF		7	0	7	
18	Mun. Pascani	L	A	AF		7	0	7	
19	Mun. Pascani	L	A	AF		6	0	6	

Nr. crt.	Proprietar/ Detinator spatiu verde	Tip proprietate	Mod administrare	Categorie de folosinta	Reglementare urbanistica	Suprafata masurata [mp]		Total teren [mp]	Observatii
						Teren exclusiv	Teren indiviz.		
20	Mun. Pascani	L	A	AF		10	0	10	
21	Mun. Pascani	L	A	AF		10	0	10	
22	Mun. Pascani	L	A	AF		12	0	12	
23	Mun. Pascani	L	A	AF		12	0	12	
24	Mun. Pascani	L	A	AF		10	0	10	
25	Mun. Pascani	L	A	AF		72	0	72	
26	Mun. Pascani	L	A	AF		42	0	42	
27	Mun. Pascani	L	A	CO		248	0	248	
28	Mun. Pascani	L	A	CC		13	0	13	
29	Mun. Pascani	L	A	DR		1292	0	1292	
30	Mun. Pascani	L	A	DR		813	0	813	
31	Mun. Pascani	L	A	DR		1396	0	1396	
32	Mun. Pascani	L	A	TD		234	0	234	
33	Mun. Pascani	L	A	AP		1560	0	1560	
34	Mun. Pascani	L	A	AP		128	0	128	
35	Mun. Pascani	L	A	AP		186	0	186	
36	Mun. Pascani	L	A	AP		48	0	48	
Total teren								6501	

#### 4. CENTRALIZATOR SUPRAFETE:

Nr. crt.	Categorie de folosinta	Descriere	Suprafata [mp]	Procent [%]
1	AF	Amenajare floricola	402	6.18
2	AP	Acces pietonal	1921	29.56
3	CC	Curti	13	0.2
4	CO	Constructii	248	3.81
5	DR	Drumuri	3501	53.85
6	SV	Spatiu verde	183	2.81
7	TD	Terenuri degradate	234	3.6
Total teren			6501	100
din care zona verde (SV + AF + ZC + PD)			584	8.99

#### 5. DATE PRIVIND CONSTRUCTIILE EXISTENTE PE TERENUL SPATIU VERDE:

Proprietar/ Detinator constructii	Tip proprietate	Mod de administrare	Nr. corp constructie	Cod grupa destinatie	Suprafata construita la sol [mp]	Observatii
Mun. Pascani	L	A	C1	CL	248	
Total suprafata ocupata din terenul spatiu verde					248	

#### 6. ECHIPAREA EDILITARA A TERENULUI: n/a

#### 7. DATE PRIVIND VEGETATIA EXISTENTA PE TERENUL SPATIU VERDE:

Nr. identif.	Specia	Diametru [cm]	Inaltime [m]	Coronament [m]	Varsta	Viabilitate	Ocotrit
2764	Artar american - (Acer negundo)	26	6	4	Matur	Buna	Nu
1842	Castan comestibil - (Castanea sativa)	5	2	2	Tanar plantat	Foarte buna	Nu
2761	Corcodus - (Prunus cerasifera)	22	4	3	Batran	Buna	Nu
2863	Dud - (Morus alba)	16	4	3	Matur	Foarte buna	Nu
2865	Dud - (Morus alba)	12	3	2	Tanar	Foarte buna	Nu
2806	Evonimus - (Euonymus japonicus)	0	1	1	---	Foarte buna	Nu
2809	Evonimus - (Euonymus japonicus)	0	2	1	---	Foarte buna	Nu
2804	Ienupar tarator - (Juniperus sabina)	0	1	1	---	Foarte buna	Nu
2803	Liliac - (Syringa vulgaris)	0	2	1	---	Foarte buna	Nu
2441	Nuc comun - (Juglans regia)	3	2	1	Tanar plantat	Foarte buna	Nu
2442	Nuc comun - (Juglans regia)	3	3	1	Tanar plantat	Foarte buna	Nu
2443	Nuc comun - (Juglans regia)	3	3	1	Tanar plantat	Foarte buna	Nu

Nr. identif.	Specia	Diametru [cm]	Inaltime [m]	Coronament [m]	Varsta	Viabilitate	Ocrotit
2444	Nuc comun - (Juglans regia)	3	3	1	Tanar plantat	Foarte buna	Nu
2755	Nuc comun - (Juglans regia)	16	5	2	Tanar	Foarte buna	Nu
2869	Nuc comun - (Juglans regia)	5	2	1	Tanar plantat	Foarte buna	Nu
2871	Nuc comun - (Juglans regia)	5	2	1	Tanar plantat	Foarte buna	Nu
2872	Nuc comun - (Juglans regia)	8	3	2	Tanar plantat	Foarte buna	Nu
2874	Nuc comun - (Juglans regia)	5	2	1	Tanar plantat	Foarte buna	Nu
2877	Nuc comun - (Juglans regia)	5	2	1	Tanar plantat	Foarte buna	Nu
2879	Nuc comun - (Juglans regia)	6	3	2	Tanar plantat	Foarte buna	Nu
2882	Nuc comun - (Juglans regia)	2	1	1	Tanar plantat	Foarte buna	Nu
2763	Par - (Pyrus communis, pyraaster)	14	5	1	Matur	Foarte buna	Nu
2452	Prun - (Prunus domestica)	5	3	1	Tanar	Foarte buna	Nu
2752	Prun - (Prunus domestica)	5	2	1	Tanar	Foarte buna	Nu
1827	Tei pucios - (Tilia cordata)	14	5	2	Tanar	Foarte buna	Nu
2768	Tei pucios - (Tilia cordata)	10	3	1	Tanar	Foarte buna	Nu
2770	Tei pucios - (Tilia cordata)	5	2	1	Tanar plantat	Foarte buna	Nu
2773	Tei pucios - (Tilia cordata)	8	4	1	Tanar plantat	Foarte buna	Nu
2775	Tei pucios - (Tilia cordata)	14	4	2	Tanar	Foarte buna	Nu
1822	Tuie - (Thuja occidentalis)	8	3	1	Tanar	Foarte buna	Nu
1826	Tuie - (Thuja occidentalis)	18	3	1	Matur	Buna	Nu
1828	Tuie - (Thuja occidentalis)	14	4	1	Matur	Foarte buna	Nu
1829	Tuie - (Thuja occidentalis)	14	4	1	Matur	Foarte buna	Nu
1830	Tuie - (Thuja occidentalis)	10	3	1	Matur	Foarte buna	Nu
2744	Tuie - (Thuja occidentalis)	16	4	1	Matur	Foarte buna	Nu
2745	Tuie - (Thuja occidentalis)	16	4	1	Matur	Foarte buna	Nu
2751	Tuie - (Thuja occidentalis)	8	4	1	Tanar	Foarte buna	Nu
2753	Tuie - (Thuja occidentalis)	10	4	1	Matur	Foarte buna	Nu
2754	Tuie - (Thuja occidentalis)	8	3	1	Tanar	Foarte buna	Nu
2779	Tuie - (Thuja occidentalis)	20	4	1	Matur	Foarte buna	Nu
2781	Tuie - (Thuja occidentalis)	18	4	1	Matur	Foarte buna	Nu
2782	Tuie - (Thuja occidentalis)	14	4	1	Matur	Foarte buna	Nu
2783	Tuie - (Thuja occidentalis)	14	4	1	Matur	Foarte buna	Nu
2785	Tuie - (Thuja occidentalis)	14	4	1	Matur	Foarte buna	Nu
2786	Tuie - (Thuja occidentalis)	14	4	1	Matur	Foarte buna	Nu
2787	Tuie - (Thuja occidentalis)	14	4	1	Matur	Foarte buna	Nu
2789	Tuie - (Thuja occidentalis)	14	4	1	Matur	Foarte buna	Nu
2790	Tuie - (Thuja occidentalis)	14	4	1	Matur	Foarte buna	Nu
2793	Tuie - (Thuja occidentalis)	10	3	1	Matur	Foarte buna	Nu
2796	Tuie - (Thuja occidentalis)	10	3	1	Matur	Foarte buna	Nu
2797	Tuie - (Thuja occidentalis)	10	3	1	Matur	Foarte buna	Nu
2810	Tuie - (Thuja occidentalis)	12	2	1	Matur	Foarte buna	Nu
2868	Tuie - (Thuja occidentalis)	16	4	1	Matur	Foarte buna	Nu
2878	Tuie - (Thuja occidentalis)	5	3	1	Tanar	Foarte buna	Nu
2880	Tuie - (Thuja occidentalis)	6	3	1	Tanar	Foarte buna	Nu
2884	Tuie - (Thuja occidentalis)	16	4	1	Matur	Foarte buna	Nu
2800	Visin - (Prunus cerasus)	12	3	2	Tanar	Foarte buna	Nu
2805	Visin - (Prunus cerasus)	16	4	3	Matur	Foarte buna	Nu
2812	Visin - (Prunus cerasus)	12	4	2	Tanar	Foarte buna	Nu
2813	Visin - (Prunus cerasus)	14	4	2	Matur	Foarte buna	Nu

- Arbori: 56 / Arbusti: 4
- Lungime gard viu: 0 m
- Suprafata gard viu: 0 mp

#### 8. DOCUMENTE EMISE CU PRIVIRE LA TERENUL SPATIU VERDE SI CONSTRUCTIILE EXISTENTE:

Data realizarii: 19.01.2025

Data actualizarii:





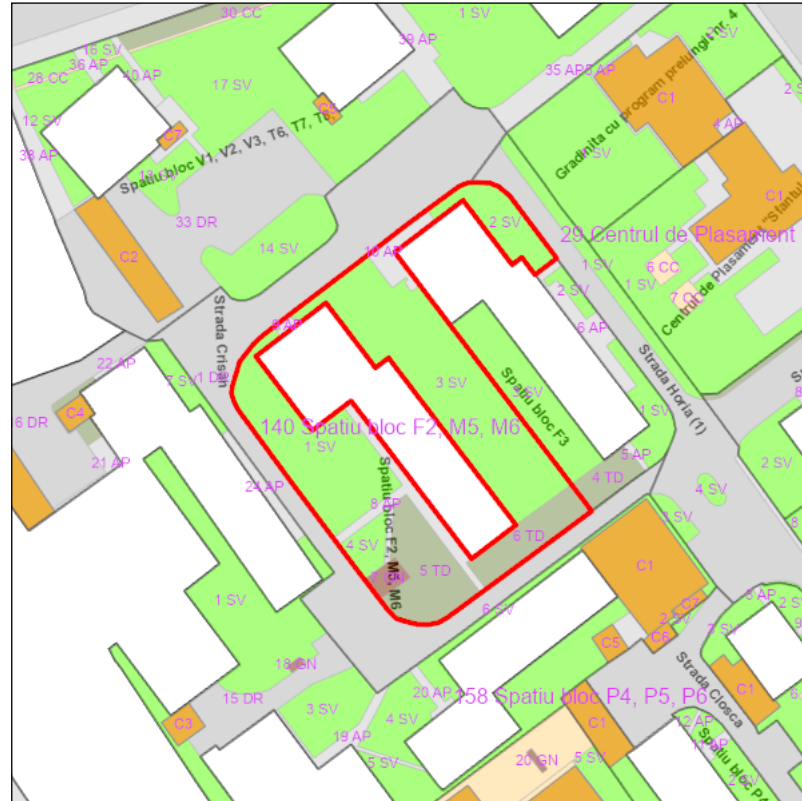
Judetul: Iasi  
 Localitatea: Pascani  
 SIRUTA: 95408  
 Identificator imobil: 140

Nr. cadastral imobil:  
 Nr. carte funciara: 66762  
 Suprafata imobil: 2331 mp

Cod zona valorica:  
 Cod zona protejata:  
 Cod postal:

## FISA SPATIULUI VERDE

### 1. SCHITA AMPLASAMENTULUI TERENULUI SPATIU VERDE:



2. DENUMIRE OBIECTIV: Spatiu bloc F2, M5, M6, Str. Crisan, Nr. 2, 4, 6, Mun. Pascani

### 3. DATE DESPRE TERENUL SPATIU VERDE:

Nr. crt.	Proprietar/ Detinator spatiu verde	Tip proprietate	Mod administrare	Categorie de folosinta	Reglementare urbanistica	Suprafata masurata [mp]		Total teren [mp]	Observatii
						Teren exclusiv	Teren indiviz.		
1	Mun. Pascani	L	A	SV		519	0	519	
2	Mun. Pascani	L	A	SV		175	0	175	
3	Mun. Pascani	L	A	SV		860	0	860	
4	Mun. Pascani	L	A	SV		73	0	73	
5	Mun. Pascani	L	A	TD		267	0	267	
6	Mun. Pascani	L	A	TD		173	0	173	
7	Mun. Pascani	L	A	GN		38	0	38	
8	Mun. Pascani	L	A	AP		142	0	142	
9	Mun. Pascani	L	A	AP		10	0	10	
10	Mun. Pascani	L	A	AP		73	0	73	
Total teren								2331	

### 4. CENTRALIZATOR SUPRAFETE:

Nr. crt.	Categorie de folosinta	Descriere	Suprafata [mp]	Procent [%]
1	AP	Acces pietonal	224	9.63
2	GN	Platforme depozitare gunoi menajer	38	1.65

Nr. crt.	Categorie de folosinta	Descriere	Suprafata [mp]	Procent [%]
3	SV	Spatiu verde	1627	69.82
4	TD	Terenuri degradate	441	18.9
Total teren			2331	100
din care zona verde (SV + AF + ZC + PD)			1627	69.82

#### 5. DATE PRIVIND CONSTRUCTIILE EXISTENTE PE TERENUL SPATIU VERDE:

Proprietar/ Detinator constructii	Tip proprietate	Mod de administrare	Nr. corp constructie	Cod grupa destinatie	Suprafata construita la sol [mp]	Observatii
Total suprafata ocupata din terenul spatiu verde					0	

#### 6. ECHIPAREA EDILITARA A TERENULUI: n/a

#### 7. DATE PRIVIND VEGETATIA EXISTENTA PE TERENUL SPATIU VERDE:

Nr. identif.	Specia	Diametru [cm]	Inaltime [m]	Coronament [m]	Varsta	Viabilitate	Ocrotit
3543	Arborele ludei - (Cercis siliquastrum)	6	4	1	Tanar	Foarte buna	Nu
3820	Artar american - (Acer negundo)	14	6	2	Matur	Foarte buna	Nu
3821	Artar american - (Acer negundo)	16	6	2	Matur	Foarte buna	Nu
3360	Cais - (Prunus armeniaca)	8	6	2	Tanar	Foarte buna	Nu
3354	Castan salbatic - (Aesculus hippocastanum)	26	12	2	Matur	Buna	Nu
3780	Castan salbatic - (Aesculus hippocastanum)	50	16	4	Batran	Buna	Nu
3781	Castan salbatic - (Aesculus hippocastanum)	30	15	3	Matur	Buna	Nu
3795	Castan salbatic - (Aesculus hippocastanum)	50	13	3	Batran	Buna	Nu
3802	Castan salbatic - (Aesculus hippocastanum)	35	14	2	Matur	Buna	Nu
3789	Catalpa - (Catalpa bignonioides)	14	5	2	Matur	Foarte buna	Nu
3790	Catalpa - (Catalpa bignonioides)	7	4	2	Tanar	Foarte buna	Nu
3358	Cires - (Prunus avium)	8	3	1	Tanar	Foarte buna	Nu
3819	Cires - (Prunus avium)	16	5	3	Matur	Foarte buna	Nu
3777	Mesteacan - (Betula pendula)	40	17	4	Batran	Buna	Nu
3779	Mesteacan - (Betula pendula)	26	17	3	Matur	Buna	Nu
3812	Molid comun - (Picea Abies)	20	10	3	Matur	Foarte buna	Nu
3783	Salcam - (Robinia pseudoacacia)	16	6	2	Tanar	Buna	Nu
3785	Salcam - (Robinia pseudoacacia)	20	9	3	Matur	Buna	Nu
3814	Salcam - (Robinia pseudoacacia)	28	9	3	Matur	Buna	Nu
3816	Salcam - (Robinia pseudoacacia)	22	11	3	Matur	Buna	Nu
3791	Stejar, stejar pedunculat - (Quercus robur)	2	2	1	Tanar plantat	Foarte buna	Nu
3355	Tei pucios - (Tilia cordata)	22	12	2	Matur	Buna	Nu
3356	Tei pucios - (Tilia cordata)	22	9	2	Matur	Buna	Nu
3357	Tei pucios - (Tilia cordata)	22	8	2	Matur	Buna	Nu
3514	Tei pucios - (Tilia cordata)	30	14	2	Matur	Buna	Nu
3772	Tei pucios - (Tilia cordata)	26	12	5	Matur	Buna	Nu
3775	Tei pucios - (Tilia cordata)	35	9	4	Matur	Buna	Nu
3786	Tei pucios - (Tilia cordata)	35	15	4	Matur	Buna	Nu
3787	Tei pucios - (Tilia cordata)	26	13	2	Matur	Buna	Nu
3788	Tei pucios - (Tilia cordata)	28	11	3	Matur	Buna	Nu
3797	Tei pucios - (Tilia cordata)	30	10	2	Matur	Buna	Nu
3798	Tei pucios - (Tilia cordata)	22	8	2	Matur	Acceptabila	Nu
3800	Tei pucios - (Tilia cordata)	30	10	2	Matur	Buna	Nu
3804	Tei pucios - (Tilia cordata)	35	11	3	Matur	Buna	Nu
3815	Tei pucios - (Tilia cordata)	18	7	3	Tanar	Buna	Nu
3359	Visin - (Prunus cerasus)	12	4	2	Tanar	Foarte buna	Nu

- Arbori: 36 / Arbusti: 0

- Lungime gard viu: 0 m

- Suprafata gard viu: 0 mp

8. DOCUMENTE EMISE CU PRIVIRE LA TERENUL SPATIU VERDE SI CONSTRUCTIILE EXISTENTE:

Data realizarii: 19.01.2025

Data actualizarii:



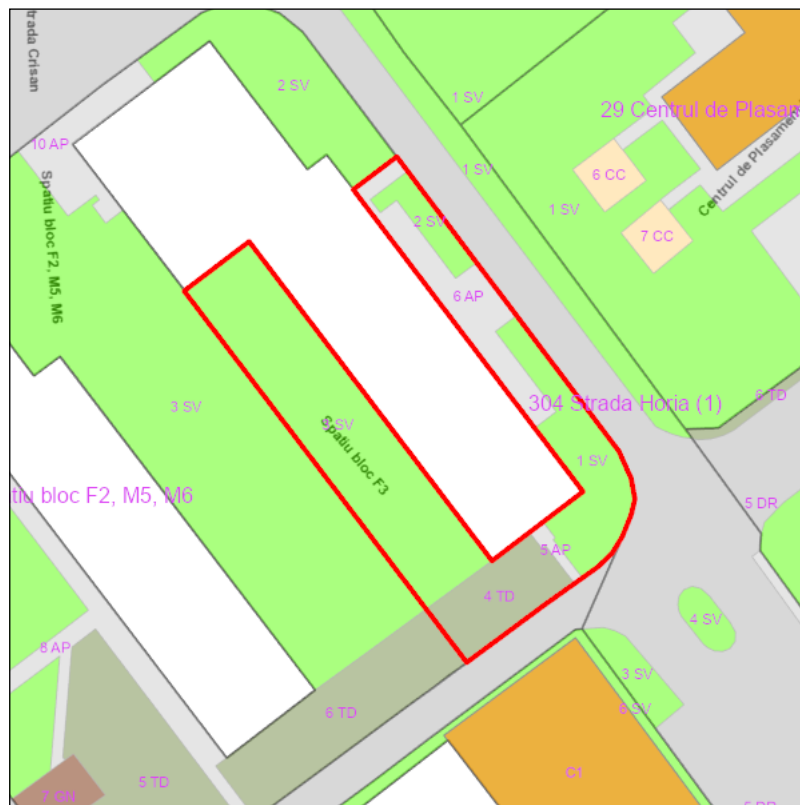
Judetul: Iasi  
 Localitatea: Pascani  
 SIRUTA: 95408  
 Identificator imobil: 141

Nr. cadastral imobil:  
 Nr. carte funciara: 66762  
 Suprafata imobil: 671 mp

Cod zona valorica:  
 Cod zona protejata:  
 Cod postal:

## FISA SPATIULUI VERDE

### 1. SCHITA AMPLASAMENTULUI TERENULUI SPATIU VERDE:



### 2. DENUMIRE OBIECTIV: Spatiu bloc F3, Str. Horia, Nr. 15, Mun. Pascani

### 3. DATE DESPRE TERENUL SPATIU VERDE:

Nr. crt.	Proprietar/ Detinator spatiu verde	Tip proprietate	Mod administrare	Categorie de folosinta	Reglementare urbanistica	Suprafata masurata [mp]		Total teren [mp]	Observatii
						Teren exclusiv	Teren indiviz.		
1	Mun. Pascani	L	A	SV		123	0	123	
2	Mun. Pascani	L	A	SV		33	0	33	
3	Mun. Pascani	L	A	SV		321	0	321	
4	Mun. Pascani	L	A	TD		87	0	87	
5	Mun. Pascani	L	A	AP		8	0	8	
6	Mun. Pascani	L	A	AP		99	0	99	
Total teren								671	

### 4. CENTRALIZATOR SUPRAFETE:

Nr. crt.	Categorie de folosinta	Descriere	Suprafata [mp]	Procent [%]
1	AP	Acces pietonal	107	15.97
2	SV	Spatiu verde	477	71.09
3	TD	Terenuri degradate	87	12.94
Total teren			671	100
din care zona verde (SV + AF + ZC + PD)			477	71.09

5. DATE PRIVIND CONSTRUCTIILE EXISTENTE PE TERENUL SPATIU VERDE:

Proprietar/ Detinator constructii	Tip proprietate	Mod de administrare	Nr. corp constructie	Cod grupa destinatie	Suprafata construita la sol [mp]	Observatii
Total suprafata ocupata din terenul spatiu verde					0	

6. ECHIPAREA EDILITARA A TERENULUI: n/a

7. DATE PRIVIND VEGETATIA EXISTENTA PE TERENUL SPATIU VERDE:

Nr. identif.	Specia	Diametru [cm]	Inaltime [m]	Coronament [m]	Varsta	Viabilitate	Ocrotit
3322	Carpen - (Carpinus Betulus)	35	10	4	Batran	Foarte buna	Nu
3330	Castan salbatic - (Aesculus hippocastanum)	40	11	2	Matur	Buna	Nu
3810	Cires - (Prunus avium)	26	10	3	Matur	Buna	Nu
3811	Cires - (Prunus avium)	20	10	3	Matur	Buna	Nu
3817	Cires - (Prunus avium)	16	5	3	Matur	Foarte buna	Nu
3548	Dud - (Morus alba)	24	6	4	Matur	Foarte buna	Nu
3809	Mar - (Malus Domestica, Sylvestris)	5	3	1	Tanar	Foarte buna	Nu
3333	Molid comun - (Picea Abies)	3	2	1	Tanar plantat	Foarte buna	Nu
3335	Molid comun - (Picea Abies)	3	2	1	Tanar plantat	Foarte buna	Nu
3326	Nuc comun - (Juglans regia)	30	14	4	Matur	Buna	Nu
3545	Salcam - (Robinia pseudoacacia)	35	12	3	Matur	Buna	Nu
3805	Salcam - (Robinia pseudoacacia)	28	13	3	Matur	Buna	Nu
3328	Tei pucios - (Tilia cordata)	28	11	2	Matur	Buna	Nu
3332	Tei pucios - (Tilia cordata)	28	11	3	Matur	Buna	Nu
3509	Tei pucios - (Tilia cordata)	28	10	2	Matur	Buna	Nu

- Arbori: 15 / Arbusti: 0
- Lungime gard viu: 0 m
- Suprafata gard viu: 0 mp

8. DOCUMENTE EMISE CU PRIVIRE LA TERENUL SPATIU VERDE SI CONSTRUCTIILE EXISTENTE:

Data realizarii: 19.01.2025

Data actualizarii:



Judetul: Iasi  
 Localitatea: Pascani  
 SIRUTA: 95408  
 Identificator imobil: 142

Nr. cadastral imobil:  
 Nr. carte funciara: 63577  
 Suprafata imobil: 1854 mp

Cod zona valorica:  
 Cod zona protejata:  
 Cod postal:

## FISA SPATIULUI VERDE

### 1. SCHITA AMPLASAMENTULUI TERENULUI SPATIU VERDE:



2. DENUMIRE OBIECTIV: Spatiu bloc F3, G2B, G2A, Str. Stefan cel Mare, Nr. 20, 22, Mun. Pascani

### 3. DATE DESPRE TERENUL SPATIU VERDE:

Nr. crt.	Proprietar/ Detinator spatiu verde	Tip proprietate	Mod administrare	Categorie de folosinta	Reglementare urbanistica	Suprafata masurata [mp]		Total teren [mp]	Observatii
						Teren exclusiv	Teren indiviz.		
1	Mun. Pascani	L	A	SV		238	0	238	
2	Mun. Pascani	L	A	SV		45	0	45	
3	Mun. Pascani	L	A	SV		11	0	11	
4	Mun. Pascani	L	A	SV		4	0	4	
5	Mun. Pascani	L	A	SV		8	0	8	
6	Mun. Pascani	L	A	SV		10	0	10	
7	Mun. Pascani	L	A	SV		32	0	32	
8	Mun. Pascani	L	A	SV		27	0	27	
9	Mun. Pascani	L	A	SV		6	0	6	
10	Mun. Pascani	L	A	CO		280	0	280	
11	Mun. Pascani	L	A	CO		67	0	67	
12	Mun. Pascani	L	A	DR		702	0	702	
13	Mun. Pascani	L	A	GN		17	0	17	
14	Mun. Pascani	L	A	AP		309	0	309	
15	Mun. Pascani	L	A	AP		8	0	8	
16	Mun. Pascani	L	A	AP		8	0	8	
17	Mun. Pascani	L	A	AP		22	0	22	
18	Mun. Pascani	L	A	AP		23	0	23	
19	Mun. Pascani	L	A	AP		29	0	29	

Nr. crt.	Proprietar/ Detinator spatiu verde	Tip proprietate	Mod administrare	Categorie de folosinta	Reglementare urbanistica	Suprafata masurata [mp]		Total teren [mp]	Observatii
						Teren exclusiv	Teren indiviz.		
20	Mun. Pascani	L	A	AP		6	0	6	
Total teren								1854	

#### 4. CENTRALIZATOR SUPRAFETE:

Nr. crt.	Categorie de folosinta	Descriere	Suprafata [mp]	Procent [%]
1	AP	Acces pietonal	406	21.91
2	CO	Constructii	347	18.71
3	DR	Drumuri	702	37.88
4	GN	Platforme depozitare gunoi menajer	17	0.89
5	SV	Spatiu verde	382	20.6
Total teren			1854	100
din care zona verde (SV + AF + ZC + PD)			382	20.6

#### 5. DATE PRIVIND CONSTRUCTIILE EXISTENTE PE TERENUL SPATIU VERDE:

Proprietar/ Detinator constructii	Tip proprietate	Mod de administrare	Nr. corp constructie	Cod grupa destinatie	Suprafata construita la sol [mp]	Observatii
Mun. Pascani	L	A	C1	CA	280	
Mun. Pascani	L	A	C2	CAS	67	
Total suprafata ocupata din terenul spatiu verde					347	

#### 6. ECHIPAREA EDILITARA A TERENULUI: n/a

#### 7. DATE PRIVIND VEGETATIA EXISTENTA PE TERENUL SPATIU VERDE:

Nr. identif.	Specia	Diametru [cm]	Inaltime [m]	Coronament [m]	Varsta	Viabilitate	Ocrotit
2427	Artar american - (Acer negundo)	12	5	2	Tanar	Foarte buna	Nu
2446	Artar american - (Acer negundo)	14	5	3	Matur	Foarte buna	Nu
276	Corcodus rosu - (Prunus cerasifera Pissardii)	5	4	1	Tanar	Foarte buna	Nu
1781	Corcodus rosu - (Prunus cerasifera Pissardii)	5	3	1	Tanar	Foarte buna	Nu
2423	Corcodus rosu - (Prunus cerasifera Pissardii)	5	3	1	Tanar	Foarte buna	Nu
2424	Corcodus rosu - (Prunus cerasifera Pissardii)	5	4	1	Tanar	Foarte buna	Nu
2464	Corcodus rosu - (Prunus cerasifera Pissardii)	5	4	1	Tanar	Foarte buna	Nu
2467	Corcodus rosu - (Prunus cerasifera Pissardii)	3	3	1	Tanar plantat	Foarte buna	Nu
2470	Corcodus rosu - (Prunus cerasifera Pissardii)	5	3	1	Tanar	Foarte buna	Nu
2425	Ienupar tarator - (Juniperus sabina)	0	1	1	---	Buna	Nu
2468	Molid argintiu - (Picea Pungens)	5	1	1	Tanar plantat	Foarte buna	Nu
2420	Salcie alba - (Salix alba)	5	2	2	Tanar plantat	Foarte buna	Nu
2466	Salcie alba - (Salix alba)	5	2	2	Tanar plantat	Foarte buna	Nu

- Arbori: 12 / Arbusti: 1
- Lungime gard viu: 0 m
- Suprafata gard viu: 0 mp

#### 8. DOCUMENTE EMISE CU PRIVIRE LA TERENUL SPATIU VERDE SI CONSTRUCTIILE EXISTENTE:

Data realizarii: 19.01.2025

Data actualizarii:





Judetul: Iasi  
 Localitatea: Pascani  
 SIRUTA: 95408  
 Identificator imobil: 143

Nr. cadastral imobil:  
 Nr. carte funciara:  
 Suprafata imobil: 1148 mp

Cod zona valorica:  
 Cod zona protejata:  
 Cod postal:

## FISA SPATIULUI VERDE

### 1. SCHITA AMPLASAMENTULUI TERENULUI SPATIU VERDE:



### 2. DENUMIRE OBIECTIV: Spatiu bloc G1, G2, Str. Sportului, Nr. 13, Mun. Pascani

### 3. DATE DESPRE TERENUL SPATIU VERDE:

Nr. crt.	Proprietar/ Detinator spatiu verde	Tip proprietate	Mod administrare	Categorie de folosinta	Reglementare urbanistica	Suprafata masurata [mp]		Total teren [mp]	Observatii
						Teren exclusiv	Teren indiviz.		
1	Mun. Pascani	L	A	SV		443	0	443	
2	Mun. Pascani	L	A	SV		276	0	276	
3	Mun. Pascani	L	A	SV		24	0	24	
4	Mun. Pascani	L	A	SV		40	0	40	
5	Mun. Pascani	L	A	SV		10	0	10	
6	Mun. Pascani	L	A	CO		11	0	11	
7	Mun. Pascani	L	A	DR		221	0	221	
8	Mun. Pascani	L	A	TD		53	0	53	
9	Mun. Pascani	L	A	AP		61	0	61	
10	Mun. Pascani	L	A	AP		10	0	10	
Total teren								1148	

### 4. CENTRALIZATOR SUPRAFETE:

Nr. crt.	Categorie de folosinta	Descriere	Suprafata [mp]	Procent [%]
1	AP	Acces pietonal	71	6.15
2	CO	Constructii	11	0.97

Nr. crt.	Categorie de folosinta	Descriere	Suprafata [mp]	Procent [%]
3	DR	Drumuri	221	19.28
4	SV	Spatiu verde	792	68.98
5	TD	Terenuri degradate	53	4.63
Total teren			1148	100
din care zona verde (SV + AF + ZC + PD)			792	68.98

#### 5. DATE PRIVIND CONSTRUCTIILE EXISTENTE PE TERENUL SPATIU VERDE:

Proprietar/ Detinator constructii	Tip proprietate	Mod de administrare	Nr. corp constructie	Cod grupa destinatie	Suprafata construita la sol [mp]	Observatii
Mun. Pascani	L	A	C1	CAS	11	
Total suprafata ocupata din terenul spatiu verde					11	

#### 6. ECHIPAREA EDILITARA A TERENULUI: n/a

#### 7. DATE PRIVIND VEGETATIA EXISTENTA PE TERENUL SPATIU VERDE:

Nr. identif.	Specia	Diametru [cm]	Inaltime [m]	Coronament [m]	Varsta	Viabilitate	Ocotit
5898	Artar american - (Acer negundo)	22	9	4	Matur	Foarte buna	Nu
5037	Frasin comun - (Fraxinus excelsior)	30	14	6	Matur	Foarte buna	Nu
5922	Frasin comun - (Fraxinus excelsior)	30	14	6	Matur	Foarte buna	Nu
5028	Mesteacan - (Betula pendula)	45	16	8	Batran	Foarte buna	Nu
5031	Mesteacan - (Betula pendula)	50	14	5	Batran	Foarte buna	Nu
5032	Mesteacan - (Betula pendula)	35	12	5	Batran	Foarte buna	Nu
5865	Mesteacan - (Betula pendula)	50	14	6	Batran	Foarte buna	Nu
5869	Mesteacan - (Betula pendula)	35	14	5	Batran	Foarte buna	Nu
5873	Mesteacan - (Betula pendula)	55	14	7	Batran	Foarte buna	Nu
5903	Nuc comun - (Juglans regia)	40	10	6	Matur	Foarte buna	Nu
5892	Paltin de munte - (Acer pseudoplatanus)	65	12	6	Batran	Foarte buna	Nu
5909	Paltin de munte - (Acer pseudoplatanus)	55	16	7	Batran	Foarte buna	Nu
5914	Paltin de munte - (Acer pseudoplatanus)	30	12	4	Matur	Foarte buna	Nu
5916	Paltin de munte - (Acer pseudoplatanus)	30	12	4	Matur	Foarte buna	Nu
5917	Paltin de munte - (Acer pseudoplatanus)	30	12	4	Matur	Foarte buna	Nu
5919	Paltin de munte - (Acer pseudoplatanus)	18	9	3	Tanar	Foarte buna	Nu
5889	Tei pucios - (Tilia cordata)	65	14	6	Batran	Foarte buna	Nu

- Arbori: 17 / Arbusti: 0
- Lungime gard viu: 0 m
- Suprafata gard viu: 0 mp

#### 8. DOCUMENTE EMISE CU PRIVIRE LA TERENUL SPATIU VERDE SI CONSTRUCTIILE EXISTENTE:

Data realizarii: 19.01.2025

Data actualizarii:



Judetul: Iasi  
 Localitatea: Pascani  
 SIRUTA: 95408  
 Identificator imobil: 144

Nr. cadastral imobil:  
 Nr. carte funciara: 66935  
 Suprafata imobil: 12741 mp

Cod zona valorica:  
 Cod zona protejata:  
 Cod postal:

## FISA SPATIULUI VERDE

### 1. SCHITA AMPLASAMENTULUI TERENULUI SPATIU VERDE:



2. DENUMIRE OBIECTIV: Spatiu bloc G3, G4, G5, G6, X, Z, V, Str. Gradinitei, Nr. 30, 32, 34, 36, 40, Mun. Pascani

### 3. DATE DESPRE TERENUL SPATIU VERDE:

Nr. crt.	Proprietar/ Detinator spatiu verde	Tip proprietate	Mod administrare	Categorie de folosinta	Reglementare urbanistica	Suprafata masurata [mp]		Total teren [mp]	Observatii
						Teren exclusiv	Teren indiviz.		
1	Mun. Pascani	L	A	SV		790	0	790	
2	Mun. Pascani	L	A	SV		42	0	42	
3	Mun. Pascani	L	A	SV		75	0	75	
4	Mun. Pascani	L	A	SV		481	0	481	
5	Mun. Pascani	L	A	SV		49	0	49	
6	Mun. Pascani	L	A	SV		49	0	49	
7	Mun. Pascani	L	A	SV		8	0	8	
8	Mun. Pascani	L	A	SV		150	0	150	
9	Mun. Pascani	L	A	SV		145	0	145	
10	Mun. Pascani	L	A	SV		321	0	321	
11	Mun. Pascani	L	A	SV		536	0	536	
12	Mun. Pascani	L	A	SV		46	0	46	
13	Mun. Pascani	L	A	SV		29	0	29	
14	Mun. Pascani	L	A	SV		52	0	52	
15	Mun. Pascani	L	A	SV		112	0	112	
16	Mun. Pascani	L	A	SV		295	0	295	
17	Mun. Pascani	L	A	SV		321	0	321	
18	Mun. Pascani	L	A	SV		592	0	592	
19	Mun. Pascani	L	A	SV		40	0	40	

Nr. crt.	Proprietar/ Detinator spatiu verde	Tip proprietate	Mod administrare	Categorie de folosinta	Reglementare urbanistica	Suprafata masurata [mp]		Total teren [mp]	Observatii
						Teren exclusiv	Teren indiviz.		
20	Mun. Pascani	L	A	SV		19	0	19	
21	Mun. Pascani	L	A	SV		82	0	82	
22	Mun. Pascani	L	A	SV		255	0	255	
23	Mun. Pascani	L	A	SV		331	0	331	
24	Mun. Pascani	L	A	SV		85	0	85	
25	Mun. Pascani	L	A	SV		28	0	28	
26	Mun. Pascani	L	A	SV		62	0	62	
27	Mun. Pascani	L	A	SV		242	0	242	
28	Mun. Pascani	L	A	CO		852	0	852	
29	Mun. Pascani	L	A	CO		491	0	491	
30	Mun. Pascani	L	A	CO		1628	0	1628	
31	Mun. Pascani	L	A	CO		27	0	27	
32	Mun. Pascani	L	A	CC		157	0	157	
33	Mun. Pascani	L	A	CC		526	0	526	
34	Mun. Pascani	L	A	CC		29	0	29	
35	Mun. Pascani	L	A	DR		1991	0	1991	
36	Mun. Pascani	L	A	TD		666	0	666	
37	Mun. Pascani	L	A	TD		129	0	129	
38	Mun. Pascani	L	A	TD		20	0	20	
39	Mun. Pascani	L	A	TD		13	0	13	
40	Mun. Pascani	L	A	GN		25	0	25	
41	Mun. Pascani	L	A	AP		20	0	20	
42	Mun. Pascani	L	A	AP		35	0	35	
43	Mun. Pascani	L	A	AP		20	0	20	
44	Mun. Pascani	L	A	AP		26	0	26	
45	Mun. Pascani	L	A	AP		34	0	34	
46	Mun. Pascani	L	A	AP		20	0	20	
47	Mun. Pascani	L	A	AP		23	0	23	
48	Mun. Pascani	L	A	AP		24	0	24	
49	Mun. Pascani	L	A	AP		21	0	21	
50	Mun. Pascani	L	A	AP		189	0	189	
51	Mun. Pascani	L	A	AP		407	0	407	
52	Mun. Pascani	L	A	AP		7	0	7	
53	Mun. Pascani	L	A	AP		19	0	19	
54	Mun. Pascani	L	A	AP		31	0	31	
55	Mun. Pascani	L	A	AP		11	0	11	
56	Mun. Pascani	L	A	AP		13	0	13	
57	Mun. Pascani	L	A	AP		10	0	10	
58	Mun. Pascani	L	A	AP		32	0	32	
59	Mun. Pascani	L	A	AP		5	0	5	
Total teren								12741	

#### 4. CENTRALIZATOR SUPRAFETE:

Nr. crt.	Categorie de folosinta	Descriere	Suprafata [mp]	Procent [%]
1	AP	Acces pietonal	948	7.44
2	CC	Curti	712	5.59
3	CO	Constructii	2998	23.53
4	DR	Drumuri	1991	15.63
5	GN	Platforme depozitare gunoi menajer	25	0.2
6	SV	Spatiu verde	5239	41.11
7	TD	Terenuri degradate	828	6.5
Total teren			12741	100
din care zona verde (SV + AF + ZC + PD)			5239	41.11

#### 5. DATE PRIVIND CONSTRUCTIILE EXISTENTE PE TERENUL SPATIU VERDE:

Proprietar/ Detinator constructii	Tip proprietate	Mod de administrare	Nr. corp constructie	Cod grupa destinatie	Suprafata construita la sol [mp]	Observatii
Mun. Pascani	L	A	C1	CA	1628	
Mun. Pascani	L	A	C2	CA	852	
Mun. Pascani	L	A	C3	CA	491	
Neidentificat	L	A	C4	CAS	27	
Total suprafata ocupata din terenul spatiu verde					2998	

## 6. ECHIPAREA EDILITARA A TERENULUI: n/a

## 7. DATE PRIVIND VEGETATIA EXISTENTA PE TERENUL SPATIU VERDE:

Nr. identif.	Specia	Diametru [cm]	Inaltime [m]	Coronament [m]	Varsta	Viabilitate	Ocrotit
636	Artar (paltin de camp) - (Acer platanoides)	30	10	5	Matur	Foarte buna	Nu
5728	Artar (paltin de camp) - (Acer platanoides)	48	14	5	Batran	Foarte buna	Nu
5740	Artar (paltin de camp) - (Acer platanoides)	45	14	5	Batran	Foarte buna	Nu
5463	Artar american - (Acer negundo)	40	12	6	Batran	Foarte buna	Nu
644	Cais - (Prunus armeniaca)	6	3	1	Tanar	Foarte buna	Nu
645	Cais - (Prunus armeniaca)	5	2	1	Tanar	Foarte buna	Nu
646	Cais - (Prunus armeniaca)	5	2	1	Tanar	Foarte buna	Nu
647	Cais - (Prunus armeniaca)	5	2	1	Tanar	Foarte buna	Nu
650	Cais - (Prunus armeniaca)	4	2	1	Tanar	Foarte buna	Nu
651	Cais - (Prunus armeniaca)	4	2	1	Tanar	Foarte buna	Nu
654	Cais - (Prunus armeniaca)	5	2	1	Tanar	Foarte buna	Nu
657	Cais - (Prunus armeniaca)	5	2	1	Tanar	Foarte buna	Nu
658	Cais - (Prunus armeniaca)	5	2	1	Tanar	Foarte buna	Nu
660	Cais - (Prunus armeniaca)	4	1	1	Tanar	Foarte buna	Nu
5500	Cais - (Prunus armeniaca)	12	5	2	Matur	Foarte buna	Nu
5665	Cais - (Prunus armeniaca)	14	6	4	Matur	Foarte buna	Nu
835	Calin - (Viburnum sp)	12	3	2	---	Foarte buna	Nu
5682	Caprifoi - (Lonicera caprifolium)	10	3	2	---	Foarte buna	Nu
615	Carpen - (Carpinus Betulus)	26	9	3	Matur	Foarte buna	Nu
594	Castan salbatic - (Aesculus hippocastanum)	35	9	4	Matur	Foarte buna	Nu
610	Castan salbatic - (Aesculus hippocastanum)	40	10	4	Matur	Foarte buna	Nu
668	Castan salbatic - (Aesculus hippocastanum)	30	9	4	Matur	Foarte buna	Nu
672	Castan salbatic - (Aesculus hippocastanum)	22	9	3	Matur	Foarte buna	Nu
691	Castan salbatic - (Aesculus hippocastanum)	26	8	3	Matur	Foarte buna	Nu
692	Castan salbatic - (Aesculus hippocastanum)	40	10	3	Matur	Foarte buna	Nu
613	Cires - (Prunus avium)	20	8	3	Matur	Foarte buna	Nu
614	Cires - (Prunus avium)	20	8	3	Matur	Foarte buna	Nu
618	Cires - (Prunus avium)	18	8	3	Matur	Foarte buna	Nu
619	Cires - (Prunus avium)	14	8	3	Matur	Foarte buna	Nu
620	Cires - (Prunus avium)	18	8	3	Matur	Foarte buna	Nu
621	Cires - (Prunus avium)	18	8	3	Matur	Foarte buna	Nu
622	Cires - (Prunus avium)	18	8	3	Matur	Foarte buna	Nu
623	Cires - (Prunus avium)	12	6	2	Tanar	Foarte buna	Nu
629	Cires - (Prunus avium)	12	5	2	Tanar	Foarte buna	Nu
648	Cires - (Prunus avium)	10	3	2	Tanar	Foarte buna	Nu
649	Cires - (Prunus avium)	8	2	1	Tanar	Foarte buna	Nu
652	Cires - (Prunus avium)	8	3	2	Tanar	Foarte buna	Nu
653	Cires - (Prunus avium)	8	3	2	Tanar	Foarte buna	Nu
655	Cires - (Prunus avium)	12	5	3	Tanar	Foarte buna	Nu
659	Cires - (Prunus avium)	8	3	2	Tanar	Foarte buna	Nu
661	Cires - (Prunus avium)	10	4	2	Tanar	Foarte buna	Nu
846	Cires - (Prunus avium)	8	3	1	Tanar	Foarte buna	Nu
5485	Cires - (Prunus avium)	16	5	3	Matur	Foarte buna	Nu
5487	Cires - (Prunus avium)	14	5	3	Matur	Foarte buna	Nu
5501	Cires - (Prunus avium)	14	5	2	Matur	Foarte buna	Nu
5507	Cires - (Prunus avium)	10	4	2	Tanar	Foarte buna	Nu
5664	Cires - (Prunus avium)	16	6	4	Matur	Foarte buna	Nu
5815	Cires - (Prunus avium)	28	9	4	Matur	Foarte buna	Nu
637	Corcodus - (Prunus cerasifera)	12	5	2	Matur	Buna	Nu

Nr. identif.	Specia	Diametru [cm]	Inaltime [m]	Coronament [m]	Varsta	Viabilitate	Ocrotit
5022	Corcodus - (Prunus cerasifera)	28	8	5	Batran	Foarte buna	Nu
5647	Corcodus - (Prunus cerasifera)	12	5	3	Matur	Foarte buna	Nu
608	Corn - (Cornus mas)	5	1	1	---	Foarte buna	Nu
689	Dud - (Morus alba)	6	2	1	Tanar	Foarte buna	Nu
638	Frasin comun - (Fraxinus excelsior)	16	5	2	Tanar	Foarte buna	Nu
639	Frasin comun - (Fraxinus excelsior)	10	4	2	Tanar	Foarte buna	Nu
640	Frasin comun - (Fraxinus excelsior)	20	8	3	Matur	Foarte buna	Nu
663	Frasin comun - (Fraxinus excelsior)	35	9	4	Matur	Foarte buna	Nu
664	Frasin comun - (Fraxinus excelsior)	50	9	6	Batran	Foarte buna	Nu
5591	Frasin comun - (Fraxinus excelsior)	22	9	4	Matur	Foarte buna	Nu
5628	Frasin comun - (Fraxinus excelsior)	60	14	6	Batran	Foarte buna	Nu
5640	Frasin comun - (Fraxinus excelsior)	22	14	4	Matur	Foarte buna	Nu
5804	Frasin comun - (Fraxinus excelsior)	22	12	4	Matur	Foarte buna	Nu
5585	Iasomie - (Philadelphus coronarius)	8	2	1	---	Foarte buna	Nu
5669	Iasomie - (Philadelphus coronarius)	10	3	2	---	Foarte buna	Nu
687	Ienupar de Virginia - (Juniperus virginiana)	5	2	1	Tanar plantat	Foarte buna	Nu
688	Ienupar de Virginia - (Juniperus virginiana)	5	2	1	Tanar plantat	Foarte buna	Nu
5516	Ienupar de Virginia - (Juniperus virginiana)	7	1	1	Tanar	Foarte buna	Nu
624	Liliac - (Syringa vulgaris)	5	2	1	---	Foarte buna	Nu
628	Liliac - (Syringa vulgaris)	5	2	1	---	Foarte buna	Nu
643	Liliac - (Syringa vulgaris)	8	3	2	---	Foarte buna	Nu
656	Liliac - (Syringa vulgaris)	8	3	2	---	Foarte buna	Nu
826	Liliac - (Syringa vulgaris)	14	3	3	---	Foarte buna	Nu
4976	Liliac - (Syringa vulgaris)	8	2	1	---	Foarte buna	Nu
5497	Liliac - (Syringa vulgaris)	8	2	1	---	Foarte buna	Nu
5498	Liliac - (Syringa vulgaris)	8	2	1	---	Foarte buna	Nu
5666	Liliac - (Syringa vulgaris)	14	4	3	---	Foarte buna	Nu
626	Mar - (Malus Domestica, Sylvestris)	10	4	2	Matur	Foarte buna	Nu
627	Mar - (Malus Domestica, Sylvestris)	7	3	1	Tanar	Foarte buna	Nu
686	Mar - (Malus Domestica, Sylvestris)	18	7	3	Matur	Foarte buna	Nu
701	Mar - (Malus Domestica, Sylvestris)	6	3	1	Tanar	Foarte buna	Nu
852	Mar - (Malus Domestica, Sylvestris)	10	3	2	Matur	Foarte buna	Nu
854	Mar - (Malus Domestica, Sylvestris)	8	2	1	Tanar	Foarte buna	Nu
858	Mar - (Malus Domestica, Sylvestris)	12	3	2	Matur	Foarte buna	Nu
5493	Mar - (Malus Domestica, Sylvestris)	10	4	2	Matur	Foarte buna	Nu
5825	Mesteacan - (Betula pendula)	50	16	5	Batran	Foarte buna	Nu
5827	Mesteacan - (Betula pendula)	45	14	5	Batran	Foarte buna	Nu
5829	Mesteacan - (Betula pendula)	40	14	5	Batran	Foarte buna	Nu
641	Molid comun - (Picea Abies)	10	4	2	Tanar	Foarte buna	Nu
642	Molid comun - (Picea Abies)	6	2	1	Tanar plantat	Foarte buna	Nu
596	Nuc comun - (Juglans regia)	30	10	4	Matur	Foarte buna	Nu
616	Nuc comun - (Juglans regia)	26	9	4	Matur	Foarte buna	Nu
634	Nuc comun - (Juglans regia)	65	12	6	Batran	Foarte buna	Nu
635	Nuc comun - (Juglans regia)	50	12	6	Batran	Foarte buna	Nu
700	Nuc comun - (Juglans regia)	7	3	1	Tanar plantat	Foarte buna	Nu
5512	Nuc comun - (Juglans regia)	14	4	3	Tanar	Foarte buna	Nu
609	Paltin de munte - (Acer pseudoplatanus)	35	6	3	Matur	Foarte buna	Nu
4983	Paltin de munte - (Acer pseudoplatanus)	30	9	4	Matur	Foarte buna	Nu
5468	Paltin de munte - (Acer pseudoplatanus)	26	10	4	Matur	Foarte buna	Nu
5473	Paltin de munte - (Acer pseudoplatanus)	20	9	3	Matur	Foarte buna	Nu
5531	Paltin de munte - (Acer pseudoplatanus)	30	9	4	Matur	Foarte buna	Nu
5539	Paltin de munte - (Acer pseudoplatanus)	35	9	4	Matur	Foarte buna	Nu
5546	Paltin de munte - (Acer pseudoplatanus)	40	10	4	Matur	Foarte buna	Nu
5793	Paltin de munte - (Acer pseudoplatanus)	58	14	6	Batran	Foarte buna	Nu
5822	Paltin de munte - (Acer pseudoplatanus)	35	9	4	Matur	Foarte buna	Nu
625	Par - (Pyrus communis, pyraster)	5	2	1	Tanar	Foarte buna	Nu
5495	Par - (Pyrus communis, pyraster)	10	4	2	Matur	Foarte buna	Nu
595	Pin silvestru [2S] - (Pinus sylvestris)	20	9	3	Matur	Foarte buna	Nu
602	Pin silvestru [2S] - (Pinus sylvestris)	24	9	3	Matur	Foarte buna	Nu
603	Pin silvestru [2S] - (Pinus sylvestris)	22	9	3	Matur	Foarte buna	Nu
604	Pin silvestru [2S] - (Pinus sylvestris)	18	7	3	Tanar	Foarte buna	Nu
605	Pin silvestru [2S] - (Pinus sylvestris)	26	9	3	Matur	Foarte buna	Nu
606	Pin silvestru [2S] - (Pinus sylvestris)	22	9	3	Matur	Foarte buna	Nu

Nr. identif.	Specia	Diametru [cm]	Inaltime [m]	Coronament [m]	Varsta	Viabilitate	Ocrotit
607	Pin silvestru [2S] - (Pinus sylvestris)	28	10	3	Matur	Foarte buna	Nu
667	Pin silvestru [2S] - (Pinus sylvestris)	18	6	2	Tanar	Buna	Nu
766	Pin silvestru [2S] - (Pinus sylvestris)	20	9	3	Matur	Foarte buna	Nu
786	Pin silvestru [2S] - (Pinus sylvestris)	22	9	3	Matur	Foarte buna	Nu
5402	Pin silvestru [2S] - (Pinus sylvestris)	24	9	3	Matur	Foarte buna	Nu
5477	Pin silvestru [2S] - (Pinus sylvestris)	45	16	5	Batran	Foarte buna	Nu
5660	Pin silvestru [2S] - (Pinus sylvestris)	24	14	4	Matur	Foarte buna	Nu
630	Prun - (Prunus domestica)	22	7	3	Batran	Foarte buna	Nu
631	Prun - (Prunus domestica)	16	6	3	Matur	Foarte buna	Nu
633	Prun - (Prunus domestica)	14	5	3	Matur	Foarte buna	Nu
662	Prun - (Prunus domestica)	10	3	2	Matur	Foarte buna	Nu
5579	Prun - (Prunus domestica)	8	2	1	Tanar	Foarte buna	Nu
5583	Prun - (Prunus domestica)	8	2	1	Tanar	Foarte buna	Nu
593	Tei pucios - (Tilia cordata)	18	8	3	Tanar	Foarte buna	Nu
597	Tei pucios - (Tilia cordata)	35	12	4	Matur	Buna	Nu
598	Tei pucios - (Tilia cordata)	16	8	3	Tanar	Buna	Nu
599	Tei pucios - (Tilia cordata)	16	8	3	Tanar	Buna	Nu
600	Tei pucios - (Tilia cordata)	14	8	3	Tanar	Buna	Nu
601	Tei pucios - (Tilia cordata)	18	8	3	Tanar	Foarte buna	Nu
611	Tei pucios - (Tilia cordata)	16	8	3	Tanar	Foarte buna	Nu
612	Tei pucios - (Tilia cordata)	28	9	4	Matur	Foarte buna	Nu
632	Tei pucios - (Tilia cordata)	12	5	2	Tanar	Foarte buna	Nu
665	Tei pucios - (Tilia cordata)	40	9	4	Matur	Foarte buna	Nu
666	Tei pucios - (Tilia cordata)	45	9	4	Batran	Foarte buna	Nu
670	Tei pucios - (Tilia cordata)	24	8	3	Matur	Foarte buna	Nu
671	Tei pucios - (Tilia cordata)	18	8	3	Tanar	Foarte buna	Nu
673	Tei pucios - (Tilia cordata)	24	9	3	Matur	Foarte buna	Nu
674	Tei pucios - (Tilia cordata)	18	8	3	Tanar	Foarte buna	Nu
683	Tei pucios - (Tilia cordata)	30	9	4	Matur	Foarte buna	Nu
684	Tei pucios - (Tilia cordata)	18	8	3	Tanar	Foarte buna	Nu
685	Tei pucios - (Tilia cordata)	26	9	3	Matur	Foarte buna	Nu
690	Tei pucios - (Tilia cordata)	22	9	3	Matur	Foarte buna	Nu
822	Tei pucios - (Tilia cordata)	20	9	3	Matur	Foarte buna	Nu
1121	Tei pucios - (Tilia cordata)	24	9	3	Matur	Foarte buna	Nu
5472	Tei pucios - (Tilia cordata)	22	9	3	Matur	Foarte buna	Nu
5480	Tei pucios - (Tilia cordata)	30	9	3	Matur	Foarte buna	Nu
5566	Tei pucios - (Tilia cordata)	35	9	5	Matur	Foarte buna	Nu
5572	Tei pucios - (Tilia cordata)	40	10	5	Matur	Foarte buna	Nu
5576	Tei pucios - (Tilia cordata)	16	7	3	Tanar	Buna	Nu
5587	Tei pucios - (Tilia cordata)	26	9	4	Matur	Foarte buna	Nu
5595	Tei pucios - (Tilia cordata)	18	9	3	Tanar	Foarte buna	Nu
5624	Tei pucios - (Tilia cordata)	28	9	3	Matur	Foarte buna	Nu
5733	Tei pucios - (Tilia cordata)	35	12	4	Matur	Foarte buna	Nu
5736	Tei pucios - (Tilia cordata)	45	12	4	Batran	Acceptabila	Nu
5785	Tei pucios - (Tilia cordata)	35	12	5	Matur	Foarte buna	Nu
669	Tuie - (Thuja occidentalis)	5	1	1	Tanar	Foarte buna	Nu
5663	USCAT -	24	6	1	-	Necoresp.	Nu
617	Visin - (Prunus cerasus)	24	9	4	Matur	Foarte buna	Nu
693	Visin - (Prunus cerasus)	22	9	3	Matur	Foarte buna	Nu
702	Visin - (Prunus cerasus)	20	9	3	Matur	Foarte buna	Nu
703	Visin - (Prunus cerasus)	16	8	3	Matur	Foarte buna	Nu
704	Visin - (Prunus cerasus)	24	9	3	Matur	Foarte buna	Nu
705	Visin - (Prunus cerasus)	30	10	4	Matur	Foarte buna	Nu
755	Visin - (Prunus cerasus)	30	9	3	Matur	Foarte buna	Nu
760	Visin - (Prunus cerasus)	16	8	3	Matur	Foarte buna	Nu
763	Visin - (Prunus cerasus)	16	8	3	Matur	Foarte buna	Nu
775	Visin - (Prunus cerasus)	14	7	2	Matur	Foarte buna	Nu
779	Visin - (Prunus cerasus)	40	10	4	Batran	Foarte buna	Nu
5520	Visin - (Prunus cerasus)	22	9	4	Matur	Foarte buna	Nu
5634	Visin - (Prunus cerasus)	16	9	4	Matur	Foarte buna	Nu
5638	Visin - (Prunus cerasus)	35	12	5	Batran	Foarte buna	Nu
5662	Visin - (Prunus cerasus)	45	14	6	Batran	Foarte buna	Nu
5667	Visin - (Prunus cerasus)	20	8	4	Matur	Foarte buna	Nu

Nr. identif.	Specia	Diametru [cm]	Inaltime [m]	Coronament [m]	Varsta	Viabilitate	Ocrotit
5671	Visin - (Prunus cerasus)	50	6	2	Batran	Acceptabila	Nu
5742	Visin - (Prunus cerasus)	35	14	5	Batran	Foarte buna	Nu

- Arbori: 162 / Arbusti: 14
- Lungime gard viu: 163 m
- Suprafata gard viu: 408,44 mp

8. DOCUMENTE EMISE CU PRIVIRE LA TERENUL SPATIU VERDE SI CONSTRUCTIILE EXISTENTE:

Data realizarii: 19.01.2025

Data actualizarii:





Judetul: Iasi  
 Localitatea: Pascani  
 SIRUTA: 95408  
 Identificator imobil: 145

Nr. cadastral imobil:  
 Nr. carte funciara:  
 Suprafata imobil: 3263 mp

Cod zona valorica:  
 Cod zona protejata:  
 Cod postal:

## FISA SPATIULUI VERDE

### 1. SCHITA AMPLASAMENTULUI TERENULUI SPATIU VERDE:



### 2. DENUMIRE OBIECTIV: Spatiu bloc G5, G1, G2, G3, G4, Str. 22 Decembrie, Nr. 5, 9, 11, 13, 15, Mun. Pascani

### 3. DATE DESPRE TERENUL SPATIU VERDE:

Nr. crt.	Proprietar/ Detinator spatiu verde	Tip proprietate	Mod administrare	Categorie de folosinta	Reglementare urbanistica	Suprafata masurata [mp]		Total teren [mp]	Observatii
						Teren exclusiv	Teren indiviz.		
1	Mun. Pascani	L	A	SV		262	0	262	
2	Mun. Pascani	L	A	SV		185	0	185	
3	Mun. Pascani	L	A	SV		97	0	97	
4	Mun. Pascani	L	A	SV		72	0	72	
5	Mun. Pascani	L	A	SV		69	0	69	
6	Mun. Pascani	L	A	SV		40	0	40	
7	Mun. Pascani	L	A	SV		83	0	83	
8	Mun. Pascani	L	A	SV		5	0	5	
9	Mun. Pascani	L	A	SV		142	0	142	
10	Mun. Pascani	L	A	SV		82	0	82	
11	Mun. Pascani	L	A	SV		63	0	63	
12	Mun. Pascani	L	A	SV		8	0	8	
13	Mun. Pascani	L	A	SV		64	0	64	
14	Mun. Pascani	L	A	CO		368	0	368	
15	Mun. Pascani	L	A	DR		1080	0	1080	
16	Mun. Pascani	L	A	TD		95	0	95	
17	Mun. Pascani	L	A	GN		27	0	27	
18	Mun. Pascani	L	A	AP		3	0	3	
19	Mun. Pascani	L	A	AP		13	0	13	

Nr. crt.	Proprietar/ Detinator spatiu verde	Tip proprietate	Mod administrare	Categorie de folosinta	Reglementare urbanistica	Suprafata masurata [mp]		Total teren [mp]	Observatii
						Teren exclusiv	Teren indiviz.		
20	Mun. Pascani	L	A	AP		5	0	5	
21	Mun. Pascani	L	A	AP		27	0	27	
22	Mun. Pascani	L	A	AP		472	0	472	
Total teren								3263	

#### 4. CENTRALIZATOR SUPRAFETE:

Nr. crt.	Categorie de folosinta	Descriere	Suprafata [mp]	Procent [%]
1	AP	Acces pietonal	520	15.93
2	CO	Constructii	368	11.29
3	DR	Drumuri	1080	33.11
4	GN	Platforme depozitare gunoi menajer	27	0.84
5	SV	Spatiu verde	1172	35.92
6	TD	Terenuri degradate	95	2.92
Total teren			3263	100
din care zona verde (SV + AF + ZC + PD)			1172	35.92

#### 5. DATE PRIVIND CONSTRUCTIILE EXISTENTE PE TERENUL SPATIU VERDE:

Proprietar/ Detinator constructii	Tip proprietate	Mod de administrare	Nr. corp constructie	Cod grupa destinatie	Suprafata construita la sol [mp]	Observatii
Mun. Pascani	L	A	C1	CIE	368	
Total suprafata ocupata din terenul spatiu verde					368	

#### 6. ECHIPAREA EDILITARA A TERENULUI: n/a

#### 7. DATE PRIVIND VEGETATIA EXISTENTA PE TERENUL SPATIU VERDE:

Nr. identif.	Specia	Diametru [cm]	Inaltime [m]	Coronament [m]	Varsta	Viabilitate	Ocrotit
2603	Buxus - (Buxus sempervirens)	10	2	2	---	Foarte buna	Nu
2604	Buxus - (Buxus sempervirens)	5	2	1	---	Foarte buna	Nu
2601	Cais - (Prunus armeniaca)	18	4	2	Matur	Foarte buna	Nu
2598	Carpen - (Carpinus Betulus)	22	6	2	Matur	Foarte buna	Nu
2519	Chiparos de California - (Chamaecyparis Lawsoniana)	3	2	1	Tanar plantat	Foarte buna	Nu
2540	Cires - (Prunus avium)	26	8	3	Matur	Foarte buna	Nu
2549	Cires - (Prunus avium)	28	7	3	Matur	Foarte buna	Nu
2553	Cires - (Prunus avium)	30	8	4	Matur	Foarte buna	Nu
2557	Cires - (Prunus avium)	24	7	2	Matur	Foarte buna	Nu
2561	Cires - (Prunus avium)	26	7	3	Matur	Foarte buna	Nu
2562	Cires - (Prunus avium)	30	8	4	Matur	Foarte buna	Nu
2564	Cires - (Prunus avium)	30	8	4	Matur	Foarte buna	Nu
2566	Cires - (Prunus avium)	30	9	4	Matur	Foarte buna	Nu
2491	Corcodus - (Prunus cerasifera)	24	5	4	Batran	Foarte buna	Nu
2517	Firethorn - (Pyracantha coccinea)	3	2	1	---	Foarte buna	Nu
2530	Frasin comun - (Fraxinus excelsior)	26	9	3	Matur	Foarte buna	Nu
2546	Frasin comun - (Fraxinus excelsior)	14	4	1	Tanar	Foarte buna	Nu
2542	Liliac - (Syringa vulgaris)	5	2	1	---	Foarte buna	Nu
2548	Liliac - (Syringa vulgaris)	5	3	1	---	Foarte buna	Nu
2494	Mar - (Malus Domestica, Sylvestris)	30	5	4	Batran	Foarte buna	Nu
2508	Molid comun - (Picea Abies)	10	7	2	Tanar	Foarte buna	Nu
2485	Prun - (Prunus domestica)	8	2	1	Tanar	Foarte buna	Nu
1789	Salcam - (Robinia pseudoacacia)	24	8	3	Matur	Buna	Nu
1792	Salcam - (Robinia pseudoacacia)	35	6	2	Matur	Foarte buna	Nu
1794	Salcam - (Robinia pseudoacacia)	26	9	3	Matur	Foarte buna	Nu
1793	Salcam japonez - (Sophora japonica)	28	7	3	Matur	Buna	Nu
2465	Salcie alba - (Salix alba)	14	7	3	Tanar	Foarte buna	Nu

Nr. identif.	Specia	Diametru [cm]	Inaltime [m]	Coronament [m]	Varsta	Viabilitate	Ocrotit
2486	Salcie alba - (Salix alba)	28	7	3	Matur	Acceptabila	Nu
2488	Salcie alba - (Salix alba)	28	7	4	Matur	Foarte buna	Nu
2499	Salcie alba - (Salix alba)	20	6	3	Matur	Foarte buna	Nu
2525	Salcie alba - (Salix alba)	12	5	2	Tanar	Buna	Nu
2511	Tei pucios - (Tilia cordata)	35	9	4	Matur	Foarte buna	Nu
2515	Tei pucios - (Tilia cordata)	40	9	3	Matur	Foarte buna	Nu
2559	Tei pucios - (Tilia cordata)	8	4	1	Tanar plantat	Foarte buna	Nu
2430	Visin - (Prunus cerasus)	24	4	3	Matur	Foarte buna	Nu
2503	Visin - (Prunus cerasus)	8	4	2	Tanar	Foarte buna	Nu
2528	Visin - (Prunus cerasus)	10	3	1	Tanar	Foarte buna	Nu

- Arbori: 32 / Arbusti: 5
- Lungime gard viu: 0 m
- Suprafata gard viu: 0 mp

8. DOCUMENTE EMISE CU PRIVIRE LA TERENUL SPATIU VERDE SI CONSTRUCTIILE EXISTENTE:

Data realizarii: 19.01.2025

Data actualizarii:



Judetul: Iasi  
 Localitatea: Pascani  
 SIRUTA: 95408  
 Identificator imobil: 146

Nr. cadastral imobil:  
 Nr. carte funciara: 63916  
 Suprafata imobil: 3413 mp

Cod zona valorica:  
 Cod zona protejata:  
 Cod postal:

## FISA SPATIULUI VERDE

### 1. SCHITA AMPLASAMENTULUI TERENULUI SPATIU VERDE:



2. DENUMIRE OBIECTIV: Spatiu bloc H, I, J, Str. Mihail Kogalniceanu, Nr. 28, 30, 32, Mun. Pascani

### 3. DATE DESPRE TERENUL SPATIU VERDE:

Nr. crt.	Proprietar/ Detinator spatiu verde	Tip proprietate	Mod administrare	Categorie de folosinta	Reglementare urbanistica	Suprafata masurata [mp]		Total teren [mp]	Observatii
						Teren exclusiv	Teren indiviz.		
1	Mun. Pascani	L	A	SV		20	0	20	
2	Mun. Pascani	L	A	SV		73	0	73	
3	Mun. Pascani	L	A	SV		77	0	77	
4	Mun. Pascani	L	A	SV		14	0	14	
5	Mun. Pascani	L	A	SV		12	0	12	
6	Mun. Pascani	L	A	SV		64	0	64	
7	Mun. Pascani	L	A	SV		5	0	5	
8	Mun. Pascani	L	A	SV		13	0	13	
9	Mun. Pascani	L	A	SV		14	0	14	
10	Mun. Pascani	L	A	SV		15	0	15	
11	Mun. Pascani	L	A	SV		95	0	95	
12	Mun. Pascani	L	A	AF		208	0	208	
13	Mun. Pascani	L	A	AF		31	0	31	
14	Mun. Pascani	L	A	AF		14	0	14	
15	Mun. Pascani	L	A	AF		19	0	19	
16	Mun. Pascani	L	A	AF		24	0	24	
17	Mun. Pascani	L	A	AF		25	0	25	
18	Mun. Pascani	L	A	AF		33	0	33	
19	Mun. Pascani	L	A	AF		31	0	31	

Nr. crt.	Proprietar/ Detinator spatiu verde	Tip proprietate	Mod administrare	Categorie de folosinta	Reglementare urbanistica	Suprafata masurata [mp]		Total teren [mp]	Observatii
						Teren exclusiv	Teren indiviz.		
20	Mun. Pascani	L	A	AF		15	0	15	
21	Mun. Pascani	L	A	AF		27	0	27	
22	Mun. Pascani	L	A	CC		4	0	4	
23	Mun. Pascani	L	A	CC		12	0	12	
24	Mun. Pascani	L	A	DR		1060	0	1060	
25	Mun. Pascani	L	A	DR		169	0	169	
26	Mun. Pascani	L	A	AP		712	0	712	
27	Mun. Pascani	L	A	AP		28	0	28	
28	Mun. Pascani	L	A	AP		25	0	25	
29	Mun. Pascani	L	A	AP		143	0	143	
30	Mun. Pascani	L	A	AP		429	0	429	
Total teren								3413	

#### 4. CENTRALIZATOR SUPRAFETE:

Nr. crt.	Categorie de folosinta	Descriere	Suprafata [mp]	Procent [%]
1	AF	Amenajare floricola	428	12.54
2	AP	Acces pietonal	1337	39.18
3	CC	Curti	16	0.48
4	DR	Drumuri	1229	36.01
5	SV	Spatiu verde	402	11.79
Total teren			3413	100
din care zona verde (SV + AF + ZC + PD)			830	24.33

#### 5. DATE PRIVIND CONSTRUCTIILE EXISTENTE PE TERENUL SPATIU VERDE:

Proprietar/ Detinator constructii	Tip proprietate	Mod de administrare	Nr. corp constructie	Cod grupa destinatie	Suprafata construita la sol [mp]	Observatii
Total suprafata ocupata din terenul spatiu verde					0	

#### 6. ECHIPAREA EDILITARA A TERENULUI: n/a

#### 7. DATE PRIVIND VEGETATIA EXISTENTA PE TERENUL SPATIU VERDE:

Nr. identif.	Specia	Diametru [cm]	Inaltime [m]	Coronament [m]	Varsta	Viabilitate	Ocrotit
297	Artar american - (Acer negundo)	22	8	2	Matur	Buna	Nu
304	Artar american - (Acer negundo)	28	11	3	Matur	Foarte buna	Nu
359	Chiparos mediteranean - (Cupressus sempervirens)	8	3	1	---	Foarte buna	Nu
365	Chiparos mediteranean - (Cupressus sempervirens)	8	3	1	---	Foarte buna	Nu
300	Cires - (Prunus avium)	40	10	5	Batran	Foarte buna	Nu
312	Cires - (Prunus avium)	18	9	3	Matur	Foarte buna	Nu
314	Cires - (Prunus avium)	16	5	2	Matur	Foarte buna	Nu
323	Cires - (Prunus avium)	20	6	2	Matur	Foarte buna	Nu
345	Cires - (Prunus avium)	22	8	3	Matur	Foarte buna	Nu
329	Corcodus - (Prunus cerasifera)	22	4	3	Batran	Buna	Nu
518	Dracila - (Berberis julianae)	1	1	1	---	Foarte buna	Nu
357	Evonimus - (Euonymus japonicus)	5	1	1	---	Foarte buna	Nu
367	Evonimus - (Euonymus japonicus)	5	1	1	---	Foarte buna	Nu
371	Evonimus - (Euonymus japonicus)	5	1	1	---	Foarte buna	Nu
309	Frasin comun - (Fraxinus excelsior)	18	12	4	Tanar	Foarte buna	Nu
315	Frasin comun - (Fraxinus excelsior)	18	10	3	Tanar	Foarte buna	Nu
318	Frasin comun - (Fraxinus excelsior)	20	10	3	Matur	Foarte buna	Nu
319	Frasin comun - (Fraxinus excelsior)	22	10	3	Matur	Foarte buna	Nu
320	Frasin comun - (Fraxinus excelsior)	8	5	2	Tanar plantat	Foarte buna	Nu
354	Ienupar comun - (Juniperus communis)	7	1	1	---	Foarte buna	Nu
519	Jneapan - (Pinus mugo)	5	1	1	Tanar	Foarte buna	Nu

Nr. identif.	Specia	Diametru [cm]	Inaltime [m]	Coronament [m]	Varsta	Viabilitate	Ocrotit
303	Mar - (Malus Domestica, Sylvestris)	10	3	2	Matur	Foarte buna	Nu
305	Mar - (Malus Domestica, Sylvestris)	14	4	2	Matur	Foarte buna	Nu
321	Mar - (Malus Domestica, Sylvestris)	10	3	2	Matur	Foarte buna	Nu
351	Pin negru [2L] - (Pinus Nigra)	5	1	1	Tanar plantat	Foarte buna	Nu
356	Pin negru [2L] - (Pinus Nigra)	5	1	1	Tanar plantat	Foarte buna	Nu
520	Pin negru [2L] - (Pinus Nigra)	4	1	1	Tanar plantat	Foarte buna	Nu
298	Prun - (Prunus domestica)	10	3	2	Matur	Foarte buna	Nu
299	Prun - (Prunus domestica)	8	3	1	Tanar	Buna	Nu
308	Salcam - (Robinia pseudoacacia)	20	8	2	Matur	Foarte buna	Nu
310	Salcam - (Robinia pseudoacacia)	7	4	1	Tanar plantat	Buna	Nu
311	Salcam - (Robinia pseudoacacia)	7	4	1	Tanar plantat	Foarte buna	Nu
322	Salcam - (Robinia pseudoacacia)	18	5	2	Tanar	Foarte buna	Nu
325	Salcam - (Robinia pseudoacacia)	20	8	1	Matur	Foarte buna	Nu
335	Scorus pasaresc - (Sorbus aucuparia)	20	8	2	Matur	Foarte buna	Nu
301	Tei cu frunza mare - (Tilia platyphyllos)	40	13	5	Matur	Foarte buna	Nu
306	Tei cu frunza mare - (Tilia platyphyllos)	18	9	2	Tanar	Buna	Nu
324	Tei cu frunza mare - (Tilia platyphyllos)	30	10	2	Matur	Foarte buna	Nu
334	Tei cu frunza mare - (Tilia platyphyllos)	40	11	4	Matur	Foarte buna	Nu
313	Tuie - (Thuja occidentalis)	24	8	1	Batran	Foarte buna	Nu
316	Tuie - (Thuja occidentalis)	24	9	1	Batran	Foarte buna	Nu
317	Tuie - (Thuja occidentalis)	24	9	1	Batran	Buna	Nu
326	Tuie - (Thuja occidentalis)	22	8	2	Batran	Foarte buna	Nu
327	Tuie - (Thuja occidentalis)	12	7	1	Matur	Foarte buna	Nu
328	Tuie - (Thuja occidentalis)	28	8	2	Batran	Foarte buna	Nu
330	Tuie - (Thuja occidentalis)	20	7	1	Matur	Buna	Nu
331	Tuie - (Thuja occidentalis)	24	8	2	Batran	Foarte buna	Nu
332	Tuie - (Thuja occidentalis)	9	7	1	Matur	Acceptabila	Nu
333	Tuie - (Thuja occidentalis)	24	8	2	Batran	Foarte buna	Nu
336	Tuie - (Thuja occidentalis)	22	7	3	Batran	Foarte buna	Nu
337	Tuie - (Thuja occidentalis)	24	7	3	Batran	Foarte buna	Nu
338	Tuie - (Thuja occidentalis)	18	7	3	Matur	Foarte buna	Nu
339	Tuie - (Thuja occidentalis)	18	7	2	Matur	Foarte buna	Nu
341	Tuie - (Thuja occidentalis)	22	7	2	Batran	Foarte buna	Nu
343	Tuie - (Thuja occidentalis)	18	6	2	Matur	Foarte buna	Nu
348	Tuie - (Thuja occidentalis)	5	1	1	Tanar	Foarte buna	Nu
355	Tuie - (Thuja occidentalis)	6	1	1	Tanar	Foarte buna	Nu
362	Tuie - (Thuja occidentalis)	3	1	1	Tanar plantat	Foarte buna	Nu
521	Tuie - (Thuja occidentalis)	5	1	1	Tanar	Foarte buna	Nu
522	Tuie - (Thuja occidentalis)	24	8	2	Batran	Foarte buna	Nu
302	Visin - (Prunus cerasus)	14	4	2	Matur	Foarte buna	Nu
307	Visin - (Prunus cerasus)	16	5	3	Matur	Foarte buna	Nu

- Arbori: 55 / Arbusti: 7
- Lungime gard viu: 0 m
- Suprafata gard viu: 0 mp

8. DOCUMENTE EMISE CU PRIVIRE LA TERENUL SPATIU VERDE SI CONSTRUCTIILE EXISTENTE:

Data realizarii: 19.01.2025

Data actualizarii:



Judetul: Iasi  
 Localitatea: Pascani  
 SIRUTA: 95408  
 Identificator imobil: 147

Nr. cadastral imobil:  
 Nr. carte funciara:  
 Suprafata imobil: 1033 mp

Cod zona valorica:  
 Cod zona protejata:  
 Cod postal:

## FISA SPATIULUI VERDE

### 1. SCHITA AMPLASAMENTULUI TERENULUI SPATIU VERDE:



### 2. DENUMIRE OBIECTIV: Spatiu bloc H2, Str. Ceferistilor, Nr. 1, Mun. Pascani

### 3. DATE DESPRE TERENUL SPATIU VERDE:

Nr. crt.	Proprietar/ Detinator spatiu verde	Tip proprietate	Mod administrare	Categorie de folosinta	Reglementare urbanistica	Suprafata masurata [mp]		Total teren [mp]	Observatii
						Teren exclusiv	Teren indiviz.		
1	Mun. Pascani	L	A	SV		46	0	46	
2	Mun. Pascani	L	A	SV		25	0	25	
3	Mun. Pascani	L	A	SV		31	0	31	
4	Mun. Pascani	L	A	SV		17	0	17	
5	Mun. Pascani	L	A	SV		17	0	17	
6	Mun. Pascani	L	A	SV		27	0	27	
7	Mun. Pascani	L	A	SV		120	0	120	
8	Mun. Pascani	L	A	SV		138	0	138	
9	Mun. Pascani	L	A	AP		612	0	612	
Total teren								1033	

### 4. CENTRALIZATOR SUPRAFETE:

Nr. crt.	Categorie de folosinta	Descriere	Suprafata [mp]	Procent [%]
1	AP	Acces pietonal	612	59.26
2	SV	Spatiu verde	421	40.74
Total teren			1033	100

Nr. crt.	Categorie de folosinta	Descriere	Suprafata [mp]	Procent [%]
din care zona verde (SV + AF + ZC + PD)			421	40.74

#### 5. DATE PRIVIND CONSTRUCTIILE EXISTENTE PE TERENUL SPATIU VERDE:

Proprietar/ Detinator constructii	Tip proprietate	Mod de administrare	Nr. corp constructie	Cod grupa destinatie	Suprafata construita la sol [mp]	Observatii
Total suprafata ocupata din terenul spatiu verde					0	

#### 6. ECHIPAREA EDILITARA A TERENULUI: n/a

#### 7. DATE PRIVIND VEGETATIA EXISTENTA PE TERENUL SPATIU VERDE:

Nr. identif.	Specia	Diametru [cm]	Inaltime [m]	Coronament [m]	Varsta	Viabilitate	Ocrotit
2421	Molid argintiu - (Picea Pungens)	10	3	1	Tanar	Foarte buna	Nu
1777	Tuie - (Thuja occidentalis)	24	8	2	Batran	Foarte buna	Nu
2404	Tuie - (Thuja occidentalis)	12	6	1	Matur	Foarte buna	Nu
2412	Tuie - (Thuja occidentalis)	24	7	1	Batran	Foarte buna	Nu
2415	Tuie - (Thuja occidentalis)	26	7	1	Batran	Foarte buna	Nu
2417	Tuie - (Thuja occidentalis)	30	8	1	Batran	Foarte buna	Nu
2418	Tuie - (Thuja occidentalis)	20	7	1	Matur	Foarte buna	Nu
2419	Tuie - (Thuja occidentalis)	14	9	2	Matur	Foarte buna	Nu
2422	Tuie - (Thuja occidentalis)	16	9	2	Matur	Foarte buna	Nu

- Arbori: 9 / Arbusti: 0
- Lungime gard viu: 0 m
- Suprafata gard viu: 0 mp

#### 8. DOCUMENTE EMISE CU PRIVIRE LA TERENUL SPATIU VERDE SI CONSTRUCTIILE EXISTENTE:

Data realizarii: 19.01.2025

Data actualizarii:







Nr. crt.	Proprietar/ Detinator spatiu verde	Tip proprietate	Mod administrare	Categorie de folosinta	Reglementare urbanistica	Suprafata masurata [mp]		Total teren [mp]	Observatii
						Teren exclusiv	Teren indiviz.		
20	Mun. Pascani	L	A	CO		412	0	412	
21	Mun. Pascani	L	A	CO		38	0	38	
22	Mun. Pascani	L	A	CO		10	0	10	
23	Mun. Pascani	L	A	CO		23	0	23	
24	Mun. Pascani	L	A	CC		20	0	20	
25	Mun. Pascani	L	A	DR		2087	0	2087	
26	Mun. Pascani	L	A	AP		219	0	219	
27	Mun. Pascani	L	A	AP		7	0	7	
28	Mun. Pascani	L	A	AP		15	0	15	
29	Mun. Pascani	L	A	AP		91	0	91	
30	Mun. Pascani	L	A	AP		64	0	64	
31	Mun. Pascani	L	A	AP		77	0	77	
32	Mun. Pascani	L	A	AP		87	0	87	
33	Mun. Pascani	L	A	AP		41	0	41	
34	Mun. Pascani	L	A	AP		20	0	20	
35	Mun. Pascani	L	A	AP		5	0	5	
36	Mun. Pascani	L	A	AP		239	0	239	
37	Mun. Pascani	L	A	AP		10	0	10	
38	Mun. Pascani	L	A	AP		21	0	21	
39	Mun. Pascani	L	A	AP		6	0	6	
Total teren								6843	

#### 4. CENTRALIZATOR SUPRAFETE:

Nr. crt.	Categorie de folosinta	Descriere	Suprafata [mp]	Procent [%]
1	AP	Acces pietonal	902	13.18
2	CC	Curti	20	0.29
3	CO	Constructii	483	7.05
4	DR	Drumuri	2087	30.49
5	SV	Spatiu verde	3352	48.99
Total teren			6843	100
din care zona verde (SV + AF + ZC + PD)			3352	48.99

#### 5. DATE PRIVIND CONSTRUCTIILE EXISTENTE PE TERENUL SPATIU VERDE:

Proprietar/ Detinator constructii	Tip proprietate	Mod de administrare	Nr. corp constructie	Cod grupa destinatie	Suprafata construita la sol [mp]	Observatii
Mun. Pascani	L	A	C1	CIE	412	
Mun. Pascani	L	A	C2	CA	38	
Mun. Pascani	L	A	C3	CIE	23	
Mun. Pascani	L	A	C4	CIE	10	
Total suprafata ocupata din terenul spatiu verde					483	

#### 6. ECHIPAREA EDILITARA A TERENULUI: n/a

#### 7. DATE PRIVIND VEGETATIA EXISTENTA PE TERENUL SPATIU VERDE:

Nr. identif.	Specia	Diametru [cm]	Inaltime [m]	Coronament [m]	Varsta	Viabilitate	Ocotrit
350	Artar american - (Acer negundo)	20	11	2	Matur	Buna	Nu
366	Artar american - (Acer negundo)	26	10	2	Matur	Buna	Nu
368	Artar american - (Acer negundo)	28	10	2	Matur	Foarte buna	Nu
369	Artar american - (Acer negundo)	34	12	2	Batran	Buna	Nu
370	Artar american - (Acer negundo)	34	12	2	Batran	Buna	Nu
384	Artar american - (Acer negundo)	22	10	1	Matur	Buna	Nu
394	Artar american - (Acer negundo)	45	10	4	Batran	Foarte buna	Nu
397	Artar american - (Acer negundo)	45	11	3	Batran	Foarte buna	Nu

Nr. identif.	Specia	Diametru [cm]	Inaltime [m]	Coronament [m]	Varsta	Viabilitate	Ocrotit
399	Artar american - (Acer negundo)	20	10	1	Matur	Foarte buna	Nu
401	Artar american - (Acer negundo)	24	9	2	Matur	Foarte buna	Nu
402	Artar american - (Acer negundo)	26	10	2	Matur	Foarte buna	Nu
410	Artar american - (Acer negundo)	40	11	3	Batran	Foarte buna	Nu
412	Artar american - (Acer negundo)	35	11	2	Batran	Foarte buna	Nu
413	Artar american - (Acer negundo)	28	11	2	Matur	Foarte buna	Nu
449	Artar american - (Acer negundo)	16	11	1	Matur	Foarte buna	Nu
463	Artar american - (Acer negundo)	35	10	1	Batran	Foarte buna	Nu
474	Artar american - (Acer negundo)	30	10	1	Matur	Foarte buna	Nu
480	Artar american - (Acer negundo)	40	11	3	Batran	Foarte buna	Nu
482	Artar american - (Acer negundo)	30	11	3	Matur	Foarte buna	Nu
349	Catalpa - (Catalpa bignonioides)	3	2	1	Tanar plantat	Buna	Nu
377	Catalpa - (Catalpa bignonioides)	3	1	1	Tanar plantat	Acceptabila	Nu
445	Catalpa - (Catalpa bignonioides)	5	2	1	Tanar plantat	Buna	Nu
476	Catalpa - (Catalpa bignonioides)	4	2	1	Tanar plantat	Foarte buna	Nu
478	Catalpa - (Catalpa bignonioides)	3	2	1	Tanar plantat	Buna	Nu
479	Catalpa - (Catalpa bignonioides)	9	6	1	Tanar	Foarte buna	Nu
711	Catalpa - (Catalpa bignonioides)	4	2	1	Tanar plantat	Foarte buna	Nu
340	Cires - (Prunus avium)	28	10	4	Matur	Foarte buna	Nu
342	Cires - (Prunus avium)	24	9	3	Matur	Foarte buna	Nu
346	Cires - (Prunus avium)	28	11	2	Matur	Foarte buna	Nu
347	Cires - (Prunus avium)	5	3	1	Tanar plantat	Foarte buna	Nu
352	Cires - (Prunus avium)	20	11	2	Matur	Foarte buna	Nu
353	Cires - (Prunus avium)	18	11	2	Matur	Foarte buna	Nu
358	Cires - (Prunus avium)	22	8	2	Matur	Foarte buna	Nu
360	Cires - (Prunus avium)	22	8	2	Matur	Foarte buna	Nu
361	Cires - (Prunus avium)	16	8	2	Matur	Foarte buna	Nu
373	Cires - (Prunus avium)	18	7	1	Matur	Buna	Nu
374	Cires - (Prunus avium)	18	6	1	Matur	Buna	Nu
375	Cires - (Prunus avium)	20	6	1	Matur	Foarte buna	Nu
380	Cires - (Prunus avium)	24	10	1	Matur	Foarte buna	Nu
383	Cires - (Prunus avium)	6	3	1	Tanar	Buna	Nu
415	Cires - (Prunus avium)	8	3	1	Tanar	Foarte buna	Nu
417	Cires - (Prunus avium)	10	3	1	Tanar	Buna	Nu
418	Cires - (Prunus avium)	30	9	2	Matur	Foarte buna	Nu
420	Cires - (Prunus avium)	26	8	2	Matur	Foarte buna	Nu
421	Cires - (Prunus avium)	16	4	1	Matur	Buna	Nu
459	Cires - (Prunus avium)	16	6	2	Matur	Acceptabila	Nu
485	Cires - (Prunus avium)	14	8	1	Matur	Foarte buna	Nu
486	Cires - (Prunus avium)	6	3	1	Tanar	Buna	Nu
706	Cires - (Prunus avium)	8	3	1	Tanar	Foarte buna	Nu
718	Cires - (Prunus avium)	7	2	1	Tanar	Foarte buna	Nu
493	Corcodus - (Prunus cerasifera)	7	3	1	Tanar	Acceptabila	Nu
372	Corcodus rosu - (Prunus cerasifera Pissardii)	5	3	1	Tanar	Buna	Nu
414	Corcodus rosu - (Prunus cerasifera Pissardii)	5	3	1	Tanar	Foarte buna	Nu
431	Corcodus rosu - (Prunus cerasifera Pissardii)	10	4	1	Matur	Foarte buna	Nu
443	Corcodus rosu - (Prunus cerasifera Pissardii)	20	9	1	Matur	Foarte buna	Nu
444	Corcodus rosu - (Prunus cerasifera Pissardii)	5	2	1	Tanar	Buna	Nu
456	Corcodus rosu - (Prunus cerasifera Pissardii)	12	5	1	Matur	Foarte buna	Nu
483	Corcodus rosu - (Prunus cerasifera Pissardii)	14	9	1	Matur	Foarte buna	Nu
707	Corcodus rosu - (Prunus cerasifera Pissardii)	12	3	2	Matur	Foarte buna	Nu
708	Corcodus rosu - (Prunus cerasifera Pissardii)	12	4	2	Matur	Foarte buna	Nu
709	Corcodus rosu - (Prunus cerasifera Pissardii)	10	5	2	Matur	Foarte buna	Nu
710	Corcodus rosu - (Prunus cerasifera Pissardii)	12	4	2	Matur	Foarte buna	Nu
712	Corcodus rosu - (Prunus cerasifera Pissardii)	12	5	3	Matur	Foarte buna	Nu
713	Corcodus rosu - (Prunus cerasifera Pissardii)	12	4	2	Matur	Foarte buna	Nu
404	Corn - (Cornus mas)	9	2	1	---	Buna	Nu
433	Corn - (Cornus mas)	10	2	1	---	Buna	Nu
465	Corn - (Cornus mas)	12	5	1	---	Foarte buna	Nu
344	Mesteacan - (Betula pendula)	28	11	2	Matur	Foarte buna	Nu
363	Mesteacan - (Betula pendula)	28	12	2	Matur	Foarte buna	Nu
364	Mesteacan - (Betula pendula)	26	12	2	Matur	Foarte buna	Nu
430	Mesteacan - (Betula pendula)	14	8	1	Matur	Foarte buna	Nu

Nr. identif.	Specia	Diametru [cm]	Inaltime [m]	Coronament [m]	Varsta	Viabilitate	Ocrotit
439	Mesteacan - (Betula pendula)	18	11	1	Matur	Foarte buna	Nu
442	Mesteacan - (Betula pendula)	18	9	1	Matur	Foarte buna	Nu
466	Mesteacan - (Betula pendula)	16	11	1	Matur	Foarte buna	Nu
470	Mesteacan - (Betula pendula)	35	11	1	Batran	Foarte buna	Nu
471	Mesteacan - (Betula pendula)	26	11	1	Matur	Foarte buna	Nu
473	Mesteacan - (Betula pendula)	35	11	2	Batran	Foarte buna	Nu
379	Paltin de munte - (Acer pseudoplatanus)	3	2	1	Tanar plantat	Necoresp.	Nu
386	Paltin de munte - (Acer pseudoplatanus)	3	4	1	Tanar plantat	Buna	Nu
407	Paltin de munte - (Acer pseudoplatanus)	26	9	1	Matur	Buna	Nu
408	Paltin de munte - (Acer pseudoplatanus)	35	11	2	Matur	Foarte buna	Nu
424	Paltin de munte - (Acer pseudoplatanus)	18	11	1	Tanar	Buna	Nu
448	Paltin de munte - (Acer pseudoplatanus)	3	2	1	Tanar plantat	Acceptabila	Nu
454	Prun - (Prunus domestica)	10	3	1	Matur	Buna	Nu
446	Scorus pasaresc - (Sorbus aucuparia)	22	11	1	Batran	Acceptabila	Nu
427	Tei cu frunza mare - (Tilia platyphyllos)	5	2	1	Tanar plantat	Buna	Nu
428	Tei cu frunza mare - (Tilia platyphyllos)	45	8	2	Batran	Foarte buna	Nu
436	Tei cu frunza mare - (Tilia platyphyllos)	16	6	1	Tanar	Foarte buna	Nu
460	Tei cu frunza mare - (Tilia platyphyllos)	35	10	2	Matur	Buna	Nu
462	Tei cu frunza mare - (Tilia platyphyllos)	10	4	1	Tanar	Foarte buna	Nu
490	Tei cu frunza mare - (Tilia platyphyllos)	12	5	1	Tanar	Foarte buna	Nu
524	Tei cu frunza mare - (Tilia platyphyllos)	12	4	1	Tanar	Foarte buna	Nu
714	Tuie - (Thuja occidentalis)	6	2	1	Tanar	Foarte buna	Nu
715	Tuie - (Thuja occidentalis)	6	2	1	Tanar	Foarte buna	Nu
716	Tuie - (Thuja occidentalis)	6	2	1	Tanar	Foarte buna	Nu
717	Tuie - (Thuja occidentalis)	6	2	1	Tanar	Foarte buna	Nu
452	USCAT -	3	2	1	-	Total necor.	Nu
525	USCAT -	5	1	1	-	Total necor.	Nu

- Arbori: 93 / Arbusti: 3
- Lungime gard viu: 29 m
- Suprafata gard viu: 64,35 mp

#### 8. DOCUMENTE EMISE CU PRIVIRE LA TERENUL SPATIU VERDE SI CONSTRUCTIILE EXISTENTE:

Data realizarii: 19.01.2025

Data actualizarii:



Judetul: Iasi  
 Localitatea: Pascani  
 SIRUTA: 95408  
 Identificator imobil: 149

Nr. cadastral imobil:  
 Nr. carte funciara: 63917, 63918, 63919  
 Suprafata imobil: 3892 mp

Cod zona valorica:  
 Cod zona protejata:  
 Cod postal:

## FISA SPATIULUI VERDE

### 1. SCHITA AMPLASAMENTULUI TERENULUI SPATIU VERDE:



### 2. DENUMIRE OBIECTIV: Spatiu bloc L2, L1, Str. Eugen Stamate, Nr. 3, 5, Mun. Pascani

### 3. DATE DESPRE TERENUL SPATIU VERDE:

Nr. crt.	Proprietar/ Detinator spatiu verde	Tip proprietate	Mod administrare	Categorie de folosinta	Reglementare urbanistica	Suprafata masurata [mp]		Total teren [mp]	Observatii
						Teren exclusiv	Teren indiviz.		
1	Mun. Pascani	L	A	SV		132	0	132	
2	Mun. Pascani	L	A	SV		270	0	270	
3	Mun. Pascani	L	A	SV		164	0	164	
4	Mun. Pascani	L	A	SV		32	0	32	
5	Mun. Pascani	L	A	SV		283	0	283	
6	Mun. Pascani	L	A	SV		33	0	33	
7	Mun. Pascani	L	A	SV		194	0	194	
8	Mun. Pascani	L	A	SV		12	0	12	
9	Mun. Pascani	L	A	SV		17	0	17	
10	Mun. Pascani	L	A	DR		1101	0	1101	
11	Mun. Pascani	L	A	CSJ		877	0	877	
12	Mun. Pascani	L	A	GN		43	0	43	
13	Mun. Pascani	L	A	AP		370	0	370	
14	Mun. Pascani	L	A	AP		354	0	354	
15	Mun. Pascani	L	A	AP		3	0	3	
16	Mun. Pascani	L	A	AP		7	0	7	
Total teren								3892	

#### 4. CENTRALIZATOR SUPRAFETE:

Nr. crt.	Categorie de folosinta	Descriere	Suprafata [mp]	Procent [%]
1	AP	Acces pietonal	733	18.84
2	CSJ	Loc de joaca amenajat	877	22.53
3	DR	Drumuri	1101	28.29
4	GN	Platforme depozitare gunoi menajer	43	1.11
5	SV	Spatiu verde	1138	29.24
Total teren			3892	100
din care zona verde (SV + AF + ZC + PD)			1138	29.24

#### 5. DATE PRIVIND CONSTRUCTIILE EXISTENTE PE TERENUL SPATIU VERDE:

Proprietar/ Detinator constructii	Tip proprietate	Mod de administrare	Nr. corp constructie	Cod grupa destinatie	Suprafata construita la sol [mp]	Observatii
Total suprafata ocupata din terenul spatiu verde					0	

#### 6. ECHIPAREA EDILITARA A TERENULUI: n/a

#### 7. DATE PRIVIND VEGETATIA EXISTENTA PE TERENUL SPATIU VERDE:

Nr. identif.	Specia	Diametru [cm]	Inaltime [m]	Coronament [m]	Varsta	Viabilitate	Ocrotit
385	Artar (paltin de camp) - (Acer platanoides)	10	7	2	Tanar	Foarte buna	Nu
416	Artar american - (Acer negundo)	16	7	3	Matur	Foarte buna	Nu
451	Buxus - (Buxus sempervirens)	8	1	2	---	Foarte buna	Nu
422	Cires - (Prunus avium)	16	8	3	Matur	Foarte buna	Nu
425	Cires - (Prunus avium)	4	2	1	Tanar plantat	Foarte buna	Nu
426	Cires - (Prunus avium)	5	2	1	Tanar plantat	Foarte buna	Nu
472	Cires - (Prunus avium)	12	4	3	Tanar	Foarte buna	Nu
475	Cires - (Prunus avium)	16	5	3	Matur	Foarte buna	Nu
481	Cires - (Prunus avium)	8	3	1	Tanar	Foarte buna	Nu
484	Cires - (Prunus avium)	20	6	3	Matur	Foarte buna	Nu
487	Cires - (Prunus avium)	18	5	3	Matur	Foarte buna	Nu
488	Cires - (Prunus avium)	16	5	3	Matur	Foarte buna	Nu
491	Cires - (Prunus avium)	12	5	2	Tanar	Foarte buna	Nu
393	Frasin comun - (Fraxinus excelsior)	12	7	2	Tanar	Foarte buna	Nu
405	Frasin comun - (Fraxinus excelsior)	14	8	2	Tanar	Foarte buna	Nu
406	Frasin comun - (Fraxinus excelsior)	14	8	2	Tanar	Foarte buna	Nu
423	Frasin comun - (Fraxinus excelsior)	16	9	3	Tanar	Foarte buna	Nu
447	Frasin comun - (Fraxinus excelsior)	6	3	1	Tanar plantat	Foarte buna	Nu
453	Frasin comun - (Fraxinus excelsior)	24	8	3	Matur	Foarte buna	Nu
461	Frasin comun - (Fraxinus excelsior)	26	9	3	Matur	Foarte buna	Nu
429	Mesteacan - (Betula pendula)	16	10	3	Matur	Foarte buna	Nu
450	Nuc comun - (Juglans regia)	12	4	2	Tanar	Foarte buna	Nu
468	Nuc comun - (Juglans regia)	14	4	2	Tanar	Foarte buna	Nu
489	Nuc comun - (Juglans regia)	8	3	1	Tanar plantat	Foarte buna	Nu
396	Paltin de munte - (Acer pseudoplatanus)	10	5	2	Tanar	Buna	Nu
469	Paltin de munte - (Acer pseudoplatanus)	16	5	3	Tanar	Foarte buna	Nu
467	Paulovnia - (Paulownia spp)	5	2	1	Tanar plantat	Foarte buna	Nu
523	Prun - (Prunus domestica)	12	4	2	Matur	Foarte buna	Nu
381	Salcam - (Robinia pseudoacacia)	18	8	3	Tanar	Buna	Nu
382	Salcam - (Robinia pseudoacacia)	22	7	3	Matur	Buna	Nu
387	Salcam - (Robinia pseudoacacia)	18	9	3	Tanar	Foarte buna	Nu
388	Salcam - (Robinia pseudoacacia)	28	12	4	Matur	Foarte buna	Nu
389	Salcam - (Robinia pseudoacacia)	10	7	1	Tanar	Buna	Nu
390	Salcam - (Robinia pseudoacacia)	16	9	3	Tanar	Foarte buna	Nu
391	Salcam - (Robinia pseudoacacia)	12	4	2	Tanar	Buna	Nu
392	Salcam - (Robinia pseudoacacia)	26	9	3	Matur	Foarte buna	Nu
395	Salcam - (Robinia pseudoacacia)	18	8	3	Tanar	Foarte buna	Nu
400	Salcam - (Robinia pseudoacacia)	18	9	3	Tanar	Foarte buna	Nu

Nr. identif.	Specia	Diametru [cm]	Inaltime [m]	Coronament [m]	Varsta	Viabilitate	Ocrotit
403	Salcam - (Robinia pseudoacacia)	30	9	5	Matur	Foarte buna	Nu
441	Salcam - (Robinia pseudoacacia)	18	9	3	Tanar	Foarte buna	Nu
455	Salcam - (Robinia pseudoacacia)	26	9	3	Matur	Foarte buna	Nu
458	Salcam - (Robinia pseudoacacia)	24	8	4	Matur	Foarte buna	Nu
464	Salcam - (Robinia pseudoacacia)	26	9	4	Matur	Foarte buna	Nu
477	Salcam - (Robinia pseudoacacia)	40	10	5	Matur	Foarte buna	Nu
492	Salcam - (Robinia pseudoacacia)	55	14	6	Batran	Foarte buna	Nu
409	Salcie alba - (Salix alba)	10	3	3	Tanar	Foarte buna	Nu
411	Salcie alba - (Salix alba)	8	3	2	Tanar plantat	Foarte buna	Nu
457	Salcie alba - (Salix alba)	70	16	6	Batran	Foarte buna	Nu
419	Tei pucios - (Tilia cordata)	16	8	3	Tanar	Foarte buna	Nu
432	Tei pucios - (Tilia cordata)	16	9	3	Tanar	Foarte buna	Nu
434	Tei pucios - (Tilia cordata)	18	9	3	Tanar	Foarte buna	Nu
435	Tei pucios - (Tilia cordata)	14	7	2	Tanar	Foarte buna	Nu
437	Tei pucios - (Tilia cordata)	14	7	2	Tanar	Foarte buna	Nu
438	Tei pucios - (Tilia cordata)	16	8	3	Tanar	Foarte buna	Nu
440	Tei pucios - (Tilia cordata)	16	8	3	Tanar	Foarte buna	Nu
398	USCAT -	8	3	1	-	Necoresp.	Nu

- Arbori: 54 / Arbusti: 1
- Lungime gard viu: 0 m
- Suprafata gard viu: 0 mp

#### 8. DOCUMENTE EMISE CU PRIVIRE LA TERENUL SPATIU VERDE SI CONSTRUCTIILE EXISTENTE:

Data realizarii: 19.01.2025

Data actualizarii:



Judetul: Iasi  
 Localitatea: Pascani  
 SIRUTA: 95408  
 Identificator imobil: 150

Nr. cadastral imobil:  
 Nr. carte funciara:  
 Suprafata imobil: 2698 mp

Cod zona valorica:  
 Cod zona protejata:  
 Cod postal:

## FISA SPATIULUI VERDE

### 1. SCHITA AMPLASAMENTULUI TERENULUI SPATIU VERDE:



### 2. DENUMIRE OBIECTIV: Spatiu bloc M1, M2, Str. Moldovei, Nr. 2, 12, Mun. Pascani

### 3. DATE DESPRE TERENUL SPATIU VERDE:

Nr. crt.	Proprietar/ Detinator spatiu verde	Tip proprietate	Mod administrare	Categorie de folosinta	Reglementare urbanistica	Suprafata masurata [mp]		Total teren [mp]	Observatii
						Teren exclusiv	Teren indiviz.		
1	Mun. Pascani	L	A	CO		143	0	143	
2	Mun. Pascani	L	A	CO		110	0	110	
3	Mun. Pascani	L	A	CO		488	0	488	
4	Mun. Pascani	L	A	CO		164	0	164	
5	Mun. Pascani	L	A	DR		1792	0	1792	
Total teren								2698	

### 4. CENTRALIZATOR SUPRAFETE:

Nr. crt.	Categorie de folosinta	Descriere	Suprafata [mp]	Procent [%]
1	CO	Constructii	906	33.59
2	DR	Drumuri	1792	66.41
Total teren			2698	100
din care zona verde (SV + AF + ZC + PD)			0	0

### 5. DATE PRIVIND CONSTRUCTIILE EXISTENTE PE TERENUL SPATIU VERDE:



Proprietar/ Detinator constructii	Tip proprietate	Mod de administrare	Nr. corp constructie	Cod grupa destinatie	Suprafata construita la sol [mp]	Observatii
Mun. Pascani	L	A	C1	CA	488	
Mun. Pascani	L	A	C2	CA	164	
Mun. Pascani	L	A	C3	CA	143	
Mun. Pascani	L	A	C4	CA	110	
Total suprafata ocupata din terenul spatiu verde					906	

6. ECHIPAREA EDILITARA A TERENULUI: n/a

7. DATE PRIVIND VEGETATIA EXISTENTA PE TERENUL SPATIU VERDE:

- Arbori: 0 / Arbusti: 0
- Lungime gard viu: 0 m
- Suprafata gard viu: 0 mp

8. DOCUMENTE EMISE CU PRIVIRE LA TERENUL SPATIU VERDE SI CONSTRUCTIILE EXISTENTE:

Data realizarii: 19.01.2025

Data actualizarii:



Judetul: Iasi  
 Localitatea: Pascani  
 SIRUTA: 95408  
 Identificator imobil: 151

Nr. cadastral imobil:  
 Nr. carte funciara: 66763, 66779  
 Suprafata imobil: 2921 mp

Cod zona valorica:  
 Cod zona protejata:  
 Cod postal:

## FISA SPATIULUI VERDE

### 1. SCHITA AMPLASAMENTULUI TERENULUI SPATIU VERDE:



### 2. DENUMIRE OBIECTIV: Spatiu bloc M1, N7, N6, N4, N3, N1, Str. Gradinitei, Nr. 1, 114, 46, 48, Mun. Pascani

### 3. DATE DESPRE TERENUL SPATIU VERDE:

Nr. crt.	Proprietar/ Detinator spatiu verde	Tip proprietate	Mod administrare	Categorie de folosinta	Reglementare urbanistica	Suprafata masurata [mp]		Total teren [mp]	Observatii
						Teren exclusiv	Teren indiviz.		
1	Mun. Pascani	L	A	SV		66	0	66	
2	Mun. Pascani	L	A	SV		32	0	32	
3	Mun. Pascani	L	A	SV		27	0	27	
4	Mun. Pascani	L	A	SV		379	0	379	
5	Mun. Pascani	L	A	SV		9	0	9	
6	Mun. Pascani	L	A	SV		34	0	34	
7	Mun. Pascani	L	A	SV		67	0	67	
8	Mun. Pascani	L	A	SV		83	0	83	
9	Mun. Pascani	L	A	SV		17	0	17	
10	Mun. Pascani	L	A	SV		169	0	169	
11	Mun. Pascani	L	A	SV		90	0	90	
12	Mun. Pascani	L	A	SV		87	0	87	
13	Mun. Pascani	L	A	SV		11	0	11	
14	Mun. Pascani	L	A	SV		22	0	22	
15	Mun. Pascani	L	A	SV		21	0	21	
16	Mun. Pascani	L	A	SV		38	0	38	
17	Mun. Pascani	L	A	SV		50	0	50	
18	Mun. Pascani	L	A	SV		36	0	36	
19	Mun. Pascani	L	A	CO		68	0	68	

Nr. crt.	Proprietar/ Detinator spatiu verde	Tip proprietate	Mod administrare	Categorie de folosinta	Reglementare urbanistica	Suprafata masurata [mp]		Total teren [mp]	Observatii
						Teren exclusiv	Teren indiviz.		
20	Mun. Pascani	L	A	DR		650	0	650	
21	Mun. Pascani	L	A	DR		194	0	194	
22	Mun. Pascani	L	A	TD		105	0	105	
23	Mun. Pascani	L	A	AP		3	0	3	
24	Mun. Pascani	L	A	AP		46	0	46	
25	Mun. Pascani	L	A	AP		286	0	286	
26	Mun. Pascani	L	A	AP		237	0	237	
27	Mun. Pascani	L	A	AP		6	0	6	
28	Mun. Pascani	L	A	AP		45	0	45	
29	Mun. Pascani	L	A	AP		17	0	17	
30	Mun. Pascani	L	A	AP		14	0	14	
31	Mun. Pascani	L	A	AP		5	0	5	
32	Mun. Pascani	L	A	AP		6	0	6	
Total teren								2921	

#### 4. CENTRALIZATOR SUPRAFETE:

Nr. crt.	Categorie de folosinta	Descriere	Suprafata [mp]	Procent [%]
1	AP	Acces pietonal	666	22.81
2	CO	Constructii	68	2.32
3	DR	Drumuri	844	28.9
4	SV	Spatiu verde	1238	42.38
5	TD	Terenuri degradate	105	3.6
Total teren			2921	100
din care zona verde (SV + AF + ZC + PD)			1238	42.38

#### 5. DATE PRIVIND CONSTRUCTIILE EXISTENTE PE TERENUL SPATIU VERDE:

Proprietar/ Detinator constructii	Tip proprietate	Mod de administrare	Nr. corp constructie	Cod grupa destinatie	Suprafata construita la sol [mp]	Observatii
Mun. Pascani	L	A	C4	CAS	68	
Total suprafata ocupata din terenul spatiu verde					68	

#### 6. ECHIPAREA EDILITARA A TERENULUI: n/a

#### 7. DATE PRIVIND VEGETATIA EXISTENTA PE TERENUL SPATIU VERDE:

Nr. identif.	Specia	Diametru [cm]	Inaltime [m]	Coronament [m]	Varsta	Viabilitate	Ocrotit
6388	Castan salbatic - (Aesculus hippocastanum)	55	12	5	Batran	Buna	Nu
6395	Castan salbatic - (Aesculus hippocastanum)	45	12	5	Batran	Buna	Nu
6603	Castan salbatic - (Aesculus hippocastanum)	20	9	3	Matur	Foarte buna	Nu
6611	Chiparos de California - (Chamaecyparis Lawsoniana)	12	4	2	Matur	Foarte buna	Nu
6613	Chiparos de California - (Chamaecyparis Lawsoniana)	12	4	2	Matur	Foarte buna	Nu
6619	Gutui japonez - (Chaenomeles japonica)	8	2	1	---	Foarte buna	Nu
6281	Ienupar comun - (Juniperus communis)	8	1	1	---	Foarte buna	Nu
6282	Ienupar comun - (Juniperus communis)	8	1	1	---	Foarte buna	Nu
6283	Ienupar comun - (Juniperus communis)	8	1	1	---	Foarte buna	Nu
6284	Ienupar comun - (Juniperus communis)	8	1	1	---	Foarte buna	Nu
6285	Ienupar comun - (Juniperus communis)	8	1	1	---	Foarte buna	Nu
6286	Ienupar comun - (Juniperus communis)	8	1	1	---	Foarte buna	Nu
6294	Mesteacan - (Betula pendula)	45	14	5	Batran	Foarte buna	Nu
6295	Mesteacan - (Betula pendula)	35	12	5	Batran	Foarte buna	Nu
6445	Mesteacan - (Betula pendula)	55	16	5	Batran	Foarte buna	Nu
6453	Mesteacan - (Betula pendula)	45	16	4	Batran	Foarte buna	Nu
6620	Mesteacan - (Betula pendula)	45	16	5	Batran	Acceptabila	Nu
6698	Mesteacan - (Betula pendula)	50	16	5	Batran	Foarte buna	Nu

Nr. identif.	Specia	Diametru [cm]	Inaltime [m]	Coronament [m]	Varsta	Viabilitate	Ocrotit
6380	Nuc comun - (Juglans regia)	24	12	5	Matur	Acceptabila	Nu
6665	Nuc comun - (Juglans regia)	50	14	9	Batran	Foarte buna	Nu
6695	Salcie pletoasa - (Salix babylonica)	35	14	6	Batran	Foarte buna	Nu
6280	Tei pucios - (Tilia cordata)	28	9	4	Matur	Foarte buna	Nu
6287	Tei pucios - (Tilia cordata)	35	10	4	Matur	Foarte buna	Nu
6288	Tei pucios - (Tilia cordata)	35	10	4	Matur	Foarte buna	Nu
6289	Tei pucios - (Tilia cordata)	30	10	4	Matur	Foarte buna	Nu
6291	Tei pucios - (Tilia cordata)	28	8	3	Matur	Foarte buna	Nu
6297	Tei pucios - (Tilia cordata)	30	10	4	Matur	Foarte buna	Nu
6298	Tei pucios - (Tilia cordata)	28	10	5	Matur	Foarte buna	Nu
6299	Tei pucios - (Tilia cordata)	18	9	4	Tanar	Foarte buna	Nu
6301	Tei pucios - (Tilia cordata)	18	9	4	Tanar	Foarte buna	Nu
6303	Tei pucios - (Tilia cordata)	22	9	4	Matur	Foarte buna	Nu
6304	Tei pucios - (Tilia cordata)	35	18	4	Matur	Foarte buna	Nu
6401	Tei pucios - (Tilia cordata)	26	12	4	Matur	Buna	Nu
6439	Tei pucios - (Tilia cordata)	30	12	4	Matur	Foarte buna	Nu
6449	Tei pucios - (Tilia cordata)	20	12	4	Matur	Foarte buna	Nu
6533	Tei pucios - (Tilia cordata)	35	12	5	Matur	Foarte buna	Nu
6535	Tei pucios - (Tilia cordata)	18	9	3	Tanar	Foarte buna	Nu
6538	Tei pucios - (Tilia cordata)	20	12	4	Matur	Foarte buna	Nu
6539	Tei pucios - (Tilia cordata)	22	12	4	Matur	Foarte buna	Nu
6540	Tei pucios - (Tilia cordata)	28	12	4	Matur	Foarte buna	Nu
6544	Tei pucios - (Tilia cordata)	22	10	4	Matur	Foarte buna	Nu
6548	Tei pucios - (Tilia cordata)	16	10	4	Tanar	Foarte buna	Nu
6553	Tei pucios - (Tilia cordata)	18	10	4	Tanar	Foarte buna	Nu
6556	Tei pucios - (Tilia cordata)	22	10	4	Matur	Foarte buna	Nu
6559	Tei pucios - (Tilia cordata)	28	10	4	Matur	Foarte buna	Nu
6560	Tei pucios - (Tilia cordata)	20	10	3	Matur	Foarte buna	Nu
6563	Tei pucios - (Tilia cordata)	24	10	4	Matur	Foarte buna	Nu
6566	Tei pucios - (Tilia cordata)	18	10	3	Tanar	Foarte buna	Nu
6567	Tei pucios - (Tilia cordata)	28	10	4	Matur	Foarte buna	Nu
6570	Tei pucios - (Tilia cordata)	26	10	4	Matur	Foarte buna	Nu
6574	Tei pucios - (Tilia cordata)	22	10	4	Matur	Foarte buna	Nu
6576	Tei pucios - (Tilia cordata)	16	9	3	Tanar	Foarte buna	Nu
6586	Tei pucios - (Tilia cordata)	24	12	4	Matur	Foarte buna	Nu
6685	Tei pucios - (Tilia cordata)	35	12	5	Matur	Foarte buna	Nu
6696	Tei pucios - (Tilia cordata)	22	12	4	Matur	Foarte buna	Nu
6279	Visin - (Prunus cerasus)	26	9	4	Matur	Foarte buna	Nu
6536	Visin - (Prunus cerasus)	45	14	4	Batran	Foarte buna	Nu
6541	Visin - (Prunus cerasus)	50	14	5	Batran	Foarte buna	Nu

- Arbori: 51 / Arbusti: 7
- Lungime gard viu: 70 m
- Suprafata gard viu: 175,71 mp

#### 8. DOCUMENTE EMISE CU PRIVIRE LA TERENUL SPATIU VERDE SI CONSTRUCTIILE EXISTENTE:

Data realizarii: 19.01.2025

Data actualizarii:



Judetul: Iasi  
 Localitatea: Pascani  
 SIRUTA: 95408  
 Identificator imobil: 152

Nr. cadastral imobil:  
 Nr. carte funciara: 66778  
 Suprafata imobil: 1031 mp

Cod zona valorica:  
 Cod zona protejata:  
 Cod postal:

## FISA SPATIULUI VERDE

### 1. SCHITA AMPLASAMENTULUI TERENULUI SPATIU VERDE:



### 2. DENUMIRE OBIECTIV: Spatiu bloc M7, Str. Horia, Nr. 1, Mun. Pascani

### 3. DATE DESPRE TERENUL SPATIU VERDE:

Nr. crt.	Proprietar/ Detinator spatiu verde	Tip proprietate	Mod administrare	Categorie de folosinta	Reglementare urbanistica	Suprafata masurata [mp]		Total teren [mp]	Observatii
						Teren exclusiv	Teren indiviz.		
1	Mun. Pascani	L	A	SV		22	0	22	
2	Mun. Pascani	L	A	SV		197	0	197	
3	Mun. Pascani	L	A	CO		162	0	162	
4	Mun. Pascani	L	A	CC		3	0	3	
5	Mun. Pascani	L	A	DR		456	0	456	
6	Mun. Pascani	L	A	TD		166	0	166	
7	Mun. Pascani	L	A	GN		10	0	10	
8	Mun. Pascani	L	A	AP		12	0	12	
9	Mun. Pascani	L	A	AP		2	0	2	
Total teren								1031	

### 4. CENTRALIZATOR SUPRAFETE:

Nr. crt.	Categorie de folosinta	Descriere	Suprafata [mp]	Procent [%]
1	AP	Acces pietonal	14	1.35
2	CC	Curti	3	0.25
3	CO	Constructii	162	15.76

Nr. crt.	Categorie de folosinta	Descriere	Suprafata [mp]	Procent [%]
4	DR	Drumuri	456	44.28
5	GN	Platforme de depozitare gunoi menajer	10	1.01
6	SV	Spatiu verde	219	21.29
7	TD	Terenuri degradate	166	16.07
Total teren			1031	100
din care zona verde (SV + AF + ZC + PD)			219	21.29

#### 5. DATE PRIVIND CONSTRUCTIILE EXISTENTE PE TERENUL SPATIU VERDE:

Proprietar/ Detinator constructii	Tip proprietate	Mod de administrare	Nr. corp constructie	Cod grupa destinatie	Suprafata construita la sol [mp]	Observatii
Mun. Pascani	L	A	C1	CA	162	
Total suprafata ocupata din terenul spatiu verde					162	

#### 6. ECHIPAREA EDILITARA A TERENULUI: n/a

#### 7. DATE PRIVIND VEGETATIA EXISTENTA PE TERENUL SPATIU VERDE:

Nr. identif.	Specia	Diametru [cm]	Inaltime [m]	Coronament [m]	Varsta	Viabilitate	Ocrotit
3319	Artar american - (Acer negundo)	5	3	1	Tanar plantat	Foarte buna	Nu
3507	Artar american - (Acer negundo)	5	3	1	Tanar plantat	Foarte buna	Nu
3833	Cires - (Prunus avium)	45	14	3	Batran	Buna	Nu
3302	Corcodus - (Prunus cerasifera)	5	2	1	Tanar	Foarte buna	Nu
3838	Salcam - (Robinia pseudoacacia)	28	12	3	Matur	Buna	Nu
3827	Tei pucios - (Tilia cordata)	35	11	3	Matur	Buna	Nu
3829	Tei pucios - (Tilia cordata)	35	14	4	Matur	Buna	Nu
3831	Tei pucios - (Tilia cordata)	45	11	4	Batran	Buna	Nu
3290	Ulm - (Ulmus minor)	28	9	3	Matur	Buna	Nu
3293	Ulm - (Ulmus minor)	18	6	2	Tanar	Buna	Nu
3294	Ulm - (Ulmus minor)	20	6	2	Matur	Buna	Nu
3296	Ulm - (Ulmus minor)	45	9	4	Batran	Buna	Nu
3297	Ulm - (Ulmus minor)	18	5	2	Tanar	Buna	Nu
3299	Ulm - (Ulmus minor)	24	5	2	Matur	Buna	Nu
3503	Ulm - (Ulmus minor)	20	6	2	Matur	Buna	Nu

- Arbori: 15 / Arbusti: 0
- Lungime gard viu: 0 m
- Suprafata gard viu: 0 mp

#### 8. DOCUMENTE EMISE CU PRIVIRE LA TERENUL SPATIU VERDE SI CONSTRUCTIILE EXISTENTE:

Data realizarii: 19.01.2025

Data actualizarii:





Nr. crt.	Categorie de folosinta	Descriere	Suprafata [mp]	Procent [%]
2	SV	Spatiu verde	314	51.04
3	TD	Terenuri degradate	254	41.25
Total teren			616	100
din care zona verde (SV + AF + ZC + PD)			314	51.04

#### 5. DATE PRIVIND CONSTRUCTIILE EXISTENTE PE TERENUL SPATIU VERDE:

Proprietar/ Detinator constructii	Tip proprietate	Mod de administrare	Nr. corp constructie	Cod grupa destinatie	Suprafata construita la sol [mp]	Observatii
Total suprafata ocupata din terenul spatiu verde					0	

#### 6. ECHIPAREA EDILITARA A TERENULUI: n/a

#### 7. DATE PRIVIND VEGETATIA EXISTENTA PE TERENUL SPATIU VERDE:

Nr. identif.	Specia	Diametru [cm]	Inaltime [m]	Coronament [m]	Varsta	Viabilitate	Ocrotit
6407	Corcodus rosu - (Prunus cerasifera Pissardii)	10	4	2	Matur	Foarte buna	Nu
6263	Dud - (Morus alba)	16	6	4	Matur	Foarte buna	Nu
6270	Ienupar tarator - (Juniperus sabina)	10	1	2	---	Foarte buna	Nu
6264	Molid comun - (Picea Abies)	30	16	4	Matur	Foarte buna	Nu
6267	Molid comun - (Picea Abies)	30	14	4	Matur	Foarte buna	Nu
6271	Paltin de munte - (Acer pseudoplatanus)	30	12	4	Matur	Foarte buna	Nu
6265	Tei pucios - (Tilia cordata)	30	12	4	Matur	Foarte buna	Nu
6266	Tei pucios - (Tilia cordata)	35	12	4	Matur	Foarte buna	Nu
6268	Tei pucios - (Tilia cordata)	40	12	4	Matur	Foarte buna	Nu
6272	Tei pucios - (Tilia cordata)	28	12	4	Matur	Foarte buna	Nu
6273	Tei pucios - (Tilia cordata)	26	10	3	Matur	Foarte buna	Nu
6274	Tei pucios - (Tilia cordata)	26	10	3	Matur	Foarte buna	Nu
6275	Tei pucios - (Tilia cordata)	26	9	4	Matur	Foarte buna	Nu
6276	Tei pucios - (Tilia cordata)	40	12	4	Matur	Foarte buna	Nu
6277	Tei pucios - (Tilia cordata)	30	12	4	Matur	Foarte buna	Nu
6648	Tei pucios - (Tilia cordata)	30	12	4	Matur	Foarte buna	Nu

- Arbori: 15 / Arbusti: 1
- Lungime gard viu: 47 m
- Suprafata gard viu: 117,22 mp

#### 8. DOCUMENTE EMISE CU PRIVIRE LA TERENUL SPATIU VERDE SI CONSTRUCTIILE EXISTENTE:

Data realizarii: 19.01.2025

Data actualizarii:





Judetul: Iasi  
 Localitatea: Pascani  
 SIRUTA: 95408  
 Identificator imobil: 154

Nr. cadastral imobil:  
 Nr. carte funciara: 66997  
 Suprafata imobil: 8710 mp

Cod zona valorica:  
 Cod zona protejata:  
 Cod postal:

## FISA SPATIULUI VERDE

### 1. SCHITA AMPLASAMENTULUI TERENULUI SPATIU VERDE:



2. DENUMIRE OBIECTIV: Spatiu bloc P1, P2, O2, Cal. Iasului, Nr. 1, 3, 5, Mun. Pascani

### 3. DATE DESPRE TERENUL SPATIU VERDE:

Nr. crt.	Proprietar/ Detinator spatiu verde	Tip proprietate	Mod administrare	Categorie de folosinta	Reglementare urbanistica	Suprafata masurata [mp]		Total teren [mp]	Observatii
						Teren exclusiv	Teren indiviz.		
1	Mun. Pascani	L	A	SV		42	0	42	
2	Mun. Pascani	L	A	SV		66	0	66	
3	Mun. Pascani	L	A	SV		11	0	11	
4	Mun. Pascani	L	A	SV		14	0	14	
5	Mun. Pascani	L	A	SV		64	0	64	
6	Mun. Pascani	L	A	SV		71	0	71	
7	Mun. Pascani	L	A	SV		111	0	111	
8	Mun. Pascani	L	A	SV		113	0	113	
9	Mun. Pascani	L	A	SV		559	0	559	
10	Mun. Pascani	L	A	CO		391	0	391	
11	Mun. Pascani	L	A	CO		5	0	5	
12	Mun. Pascani	L	A	CC		11	0	11	
13	Mun. Pascani	L	A	CC		14	0	14	
14	Mun. Pascani	L	A	DR		52	0	52	
15	Mun. Pascani	L	A	CSJ		1224	0	1224	
16	Mun. Pascani	L	A	TD		5379	0	5379	
17	Mun. Pascani	L	A	GN		37	0	37	
18	Mun. Pascani	L	A	AP		57	0	57	
19	Mun. Pascani	L	A	AP		14	0	14	

Nr. crt.	Proprietar/ Detinator spatiu verde	Tip proprietate	Mod administrare	Categorie de folosinta	Reglementare urbanistica	Suprafata masurata [mp]		Total teren [mp]	Observatii
						Teren exclusiv	Teren indiviz.		
20	Mun. Pascani	L	A	AP		476	0	476	
Total teren								8710	

#### 4. CENTRALIZATOR SUPRAFETE:

Nr. crt.	Categorie de folosinta	Descriere	Suprafata [mp]	Procent [%]
1	AP	Acces pietonal	546	6.27
2	CC	Curti	25	0.29
3	CO	Constructii	396	4.55
4	CSJ	Loc de joaca amenajat	1224	14.06
5	DR	Drumuri	52	0.59
6	GN	Platforme depozitare gunoi menajer	37	0.43
7	SV	Spatiu verde	1051	12.07
8	TD	Terenuri degradate	5379	61.76
Total teren			8710	100
din care zona verde (SV + AF + ZC + PD)			1051	12.07

#### 5. DATE PRIVIND CONSTRUCTIILE EXISTENTE PE TERENUL SPATIU VERDE:

Proprietar/ Detinator constructii	Tip proprietate	Mod de administrare	Nr. corp constructie	Cod grupa destinatie	Suprafata construita la sol [mp]	Observatii
Mun. Pascani	L	A	C1	CIE	391	
Mun. Pascani	L	A	C2	CIE	5	
Total suprafata ocupata din terenul spatiu verde					396	

#### 6. ECHIPAREA EDILITARA A TERENULUI: n/a

#### 7. DATE PRIVIND VEGETATIA EXISTENTA PE TERENUL SPATIU VERDE:

Nr. identif.	Specia	Diametru [cm]	Inaltime [m]	Coronament [m]	Varsta	Viabilitate	Ocrotit
2260	Cais - (Prunus armeniaca)	14	5	3	Matur	Foarte buna	Nu
2264	Cais - (Prunus armeniaca)	12	4	2	Matur	Foarte buna	Nu
2104	Chiparos mediteranean - (Cupressus sempervirens)	12	2	1	---	Foarte buna	Nu
2106	Chiparos mediteranean - (Cupressus sempervirens)	12	3	1	---	Foarte buna	Nu
2109	Chiparos mediteranean - (Cupressus sempervirens)	12	2	1	---	Foarte buna	Nu
2111	Chiparos mediteranean - (Cupressus sempervirens)	12	3	1	---	Foarte buna	Nu
2112	Chiparos mediteranean - (Cupressus sempervirens)	12	3	1	---	Foarte buna	Nu
2113	Chiparos mediteranean - (Cupressus sempervirens)	12	3	1	---	Foarte buna	Nu
2167	Chiparos mediteranean - (Cupressus sempervirens)	8	2	1	---	Foarte buna	Nu
2173	Chiparos mediteranean - (Cupressus sempervirens)	8	2	1	---	Foarte buna	Nu
2175	Chiparos mediteranean - (Cupressus sempervirens)	8	2	1	---	Foarte buna	Nu
2177	Chiparos mediteranean - (Cupressus sempervirens)	8	2	1	---	Foarte buna	Nu
2178	Chiparos mediteranean - (Cupressus sempervirens)	8	2	1	---	Foarte buna	Nu
2230	Cires - (Prunus avium)	16	7	4	Matur	Foarte buna	Nu
2246	Cires - (Prunus avium)	30	6	4	Matur	Foarte buna	Nu
2251	Cires - (Prunus avium)	22	6	4	Matur	Foarte buna	Nu
2252	Cires - (Prunus avium)	12	3	2	Tanar	Foarte buna	Nu
2255	Cires - (Prunus avium)	12	5	3	Tanar	Foarte buna	Nu
2233	Corcodus - (Prunus cerasifera)	26	8	4	Batran	Foarte buna	Nu
1989	Corcodus rosu - (Prunus cerasifera Pissardii)	10	3	1	Matur	Foarte buna	Nu
1990	Corcodus rosu - (Prunus cerasifera Pissardii)	10	3	1	Matur	Foarte buna	Nu
2208	Dud - (Morus alba)	20	7	3	Matur	Foarte buna	Nu
2164	Liliac - (Syringa vulgaris)	10	3	2	---	Foarte buna	Nu
2165	Liliac - (Syringa vulgaris)	10	3	2	---	Foarte buna	Nu
2161	Mar - (Malus Domestica, Sylvestris)	8	3	1	Tanar	Foarte buna	Nu
2228	Mar - (Malus Domestica, Sylvestris)	26	6	4	Batran	Foarte buna	Nu

Nr. identif.	Specia	Diametru [cm]	Inaltime [m]	Coronament [m]	Varsta	Viabilitate	Ocrotit
2267	Mar - (Malus Domestica, Sylvestris)	12	4	2	Matur	Foarte buna	Nu
1993	Mesteacan - (Betula pendula)	10	4	2	Tanar	Foarte buna	Nu
2185	Mesteacan - (Betula pendula)	24	10	4	Matur	Foarte buna	Nu
2190	Mesteacan - (Betula pendula)	24	10	4	Matur	Foarte buna	Nu
2196	Mesteacan - (Betula pendula)	22	9	3	Matur	Foarte buna	Nu
2199	Mesteacan - (Betula pendula)	22	9	3	Matur	Foarte buna	Nu
2216	Mesteacan - (Betula pendula)	10	4	2	Tanar	Foarte buna	Nu
239	Nuc comun - (Juglans regia)	24	7	4	Matur	Foarte buna	Nu
240	Nuc comun - (Juglans regia)	24	7	4	Matur	Foarte buna	Nu
2203	Nuc comun - (Juglans regia)	28	9	5	Matur	Foarte buna	Nu
1973	Otetar rosu - (Rhus typhina)	10	3	2	Matur	Foarte buna	Nu
2124	Otetar rosu - (Rhus typhina)	14	4	3	Matur	Foarte buna	Nu
2127	Otetar rosu - (Rhus typhina)	12	3	2	Matur	Foarte buna	Nu
2129	Otetar rosu - (Rhus typhina)	12	3	2	Matur	Foarte buna	Nu
2130	Otetar rosu - (Rhus typhina)	14	4	3	Matur	Foarte buna	Nu
1997	Paltin de munte - (Acer pseudoplatanus)	14	5	2	Tanar	Foarte buna	Nu
1998	Paltin de munte - (Acer pseudoplatanus)	14	5	2	Tanar	Foarte buna	Nu
2000	Paltin de munte - (Acer pseudoplatanus)	14	5	2	Tanar	Foarte buna	Nu
2211	Paltin de munte - (Acer pseudoplatanus)	24	8	4	Matur	Foarte buna	Nu
2275	Par - (Pyrus communis, pyraster)	10	3	2	Matur	Foarte buna	Nu
2147	Prun - (Prunus domestica)	22	5	3	Batran	Buna	Nu
2138	Spiraea - (Spiraea trilobata)	10	3	2	---	Foarte buna	Nu
1753	Tei cu frunza mare - (Tilia platyphyllos)	20	6	3	Matur	Foarte buna	Nu
2188	Tei cu frunza mare - (Tilia platyphyllos)	20	8	3	Matur	Foarte buna	Nu
2242	Tei pucios - (Tilia cordata)	40	10	5	Matur	Foarte buna	Nu
1978	Ulm - (Ulmus minor)	12	3	2	Tanar	Foarte buna	Nu
2151	Ulm - (Ulmus minor)	35	9	5	Matur	Foarte buna	Nu
2289	Ulm - (Ulmus minor)	12	5	3	Tanar	Foarte buna	Nu
2292	Ulm - (Ulmus minor)	8	2	1	Tanar plantat	Foarte buna	Nu
2293	Ulm - (Ulmus minor)	8	2	1	Tanar plantat	Foarte buna	Nu
1755	Visin - (Prunus cerasus)	24	8	3	Matur	Foarte buna	Nu
2206	Visin - (Prunus cerasus)	24	7	3	Matur	Foarte buna	Nu

- Arbori: 44 / Arbusti: 14
- Lungime gard viu: 19 m
- Suprafata gard viu: 47,28 mp

#### 8. DOCUMENTE EMISE CU PRIVIRE LA TERENUL SPATIU VERDE SI CONSTRUCTIILE EXISTENTE:

Data realizarii: 19.01.2025

Data actualizarii:



Judetul: Iasi  
 Localitatea: Pascani  
 SIRUTA: 95408  
 Identificator imobil: 155

Nr. cadastral imobil:  
 Nr. carte funciara:  
 Suprafata imobil: 4599 mp

Cod zona valorica:  
 Cod zona protejata:  
 Cod postal:

## FISA SPATIULUI VERDE

### 1. SCHITA AMPLASAMENTULUI TERENULUI SPATIU VERDE:



2. DENUMIRE OBIECTIV: Spatiu bloc P1, Camin nefamilisti ITP, M3, N5, Al. Gradinitei, Nr. 2, 4, 8, 10, Mun. Pascani

### 3. DATE DESPRE TERENUL SPATIU VERDE:

Nr. crt.	Proprietar/ Detinator spatiu verde	Tip proprietate	Mod administrare	Categorie de folosinta	Reglementare urbanistica	Suprafata masurata [mp]		Total teren [mp]	Observatii
						Teren exclusiv	Teren indiviz.		
1	Mun. Pascani	L	A	SV		6	0	6	
2	Mun. Pascani	L	A	SV		807	0	807	
3	Mun. Pascani	L	A	SV		8	0	8	
4	Mun. Pascani	L	A	SV		28	0	28	
5	Mun. Pascani	L	A	SV		454	0	454	
6	Mun. Pascani	L	A	CO		267	0	267	
7	Mun. Pascani	L	A	CO		25	0	25	
8	Mun. Pascani	L	A	CO		410	0	410	
9	Mun. Pascani	L	A	CO		29	0	29	
10	Mun. Pascani	L	A	CO		198	0	198	
11	Mun. Pascani	L	A	CO		22	0	22	
12	Mun. Pascani	L	A	CO		71	0	71	
13	Mun. Pascani	L	A	CO		32	0	32	
14	Mun. Pascani	L	A	DR		158	0	158	
15	Mun. Pascani	L	A	DR		410	0	410	
16	Mun. Pascani	L	A	TD		955	0	955	
17	Mun. Pascani	L	A	TD		289	0	289	
18	Mun. Pascani	L	A	TD		285	0	285	
19	Mun. Pascani	L	A	GN		10	0	10	

Nr. crt.	Proprietar/ Detinator spatiu verde	Tip proprietate	Mod administrare	Categorie de folosinta	Reglementare urbanistica	Suprafata masurata [mp]		Total teren [mp]	Observatii
						Teren exclusiv	Teren indiviz.		
20	Mun. Pascani	L	A	GN		27	0	27	
21	Mun. Pascani	L	A	AP		29	0	29	
22	Mun. Pascani	L	A	AP		35	0	35	
23	Mun. Pascani	L	A	AP		7	0	7	
24	Mun. Pascani	L	A	AP		6	0	6	
25	Mun. Pascani	L	A	AP		34	0	34	
Total teren								4599	

#### 4. CENTRALIZATOR SUPRAFETE:

Nr. crt.	Categorie de folosinta	Descriere	Suprafata [mp]	Procent [%]
1	AP	Acces pietonal	110	2.4
2	CO	Constructii	1054	22.91
3	DR	Drumuri	568	12.35
4	GN	Platforme depozitare gunoi menajer	36	0.79
5	SV	Spatiu verde	1302	28.3
6	TD	Terenuri degradate	1529	33.25
Total teren			4599	100
din care zona verde (SV + AF + ZC + PD)			1302	28.3

#### 5. DATE PRIVIND CONSTRUCTIILE EXISTENTE PE TERENUL SPATIU VERDE:

Proprietar/ Detinator constructii	Tip proprietate	Mod de administrare	Nr. corp constructie	Cod grupa destinatie	Suprafata construita la sol [mp]	Observatii
Mun. Pascani	L	A	C1	CA	267	
Mun. Pascani	L	A	C1	CIE	410	
Mun. Pascani	L	A	C2	CA	25	
Mun. Pascani	L	A	C2	CA	198	
Mun. Pascani	L	A	C3	CAS	71	
Mun. Pascani	L	A	C5	CA	29	
Mun. Pascani	L	A	C6	CIE	22	
Mun. Pascani	L	A	C7	CA	32	
Total suprafata ocupata din terenul spatiu verde					1054	

#### 6. ECHIPAREA EDILITARA A TERENULUI: n/a

#### 7. DATE PRIVIND VEGETATIA EXISTENTA PE TERENUL SPATIU VERDE:

Nr. identif.	Specia	Diametru [cm]	Inaltime [m]	Coronament [m]	Varsta	Viabilitate	Ocrotit
6423	Artar american - (Acer negundo)	65	16	10	Batran	Foarte buna	Nu
6487	Cais - (Prunus armeniaca)	18	5	3	Matur	Foarte buna	Nu
6363	Castan salbatic - (Aesculus hippocastanum)	50	12	7	Batran	Foarte buna	Nu
6471	Castan salbatic - (Aesculus hippocastanum)	50	14	4	Batran	Foarte buna	Nu
6463	Chiparos de California - (Chamaecyparis Lawsoniana)	12	3	2	Matur	Foarte buna	Nu
6260	Frasin comun - (Fraxinus excelsior)	40	12	5	Matur	Foarte buna	Nu
6261	Frasin comun - (Fraxinus excelsior)	40	12	5	Matur	Foarte buna	Nu
6262	Frasin comun - (Fraxinus excelsior)	35	12	5	Matur	Foarte buna	Nu
6368	Frasin comun - (Fraxinus excelsior)	50	12	7	Batran	Foarte buna	Nu
6371	Frasin comun - (Fraxinus excelsior)	45	12	7	Batran	Foarte buna	Nu
6656	Frasin comun - (Fraxinus excelsior)	70	14	8	Batran	Foarte buna	Nu
6489	Liliac - (Syringa vulgaris)	8	2	1	---	Foarte buna	Nu
6672	Mesteacan - (Betula pendula)	45	16	4	Batran	Foarte buna	Nu
6337	Nuc comun - (Juglans regia)	100	14	10	Batran	Foarte buna	Nu
6494	Nuc comun - (Juglans regia)	14	6	3	Tanar	Foarte buna	Nu
6495	Nuc comun - (Juglans regia)	14	6	3	Tanar	Foarte buna	Nu
6356	Paltin de munte - (Acer pseudoplatanus)	50	12	7	Batran	Foarte buna	Nu

Nr. identif.	Specia	Diametru [cm]	Inaltime [m]	Coronament [m]	Varsta	Viabilitate	Ocrotit
6503	Prun - (Prunus domestica)	12	3	2	Matur	Foarte buna	Nu
6506	Prun - (Prunus domestica)	12	3	2	Matur	Foarte buna	Nu
6683	Prun - (Prunus domestica)	12	3	2	Matur	Foarte buna	Nu
6676	Tei cu frunza mare - (Tilia platyphyllos)	35	12	5	Matur	Foarte buna	Nu
6349	Tei pucios - (Tilia cordata)	45	12	7	Batran	Foarte buna	Nu
6428	Tei pucios - (Tilia cordata)	40	12	4	Matur	Foarte buna	Nu
6432	Tei pucios - (Tilia cordata)	35	12	4	Matur	Foarte buna	Nu
6434	Tei pucios - (Tilia cordata)	40	12	4	Matur	Foarte buna	Nu
6436	Tei pucios - (Tilia cordata)	35	12	4	Matur	Foarte buna	Nu
6476	Tei pucios - (Tilia cordata)	60	14	5	Batran	Foarte buna	Nu
6657	Tei pucios - (Tilia cordata)	80	14	8	Batran	Foarte buna	Nu
6663	Tei pucios - (Tilia cordata)	45	12	7	Batran	Foarte buna	Nu

- Arbori: 28 / Arbusti: 1
- Lungime gard viu: 0 m
- Suprafata gard viu: 0 mp

#### 8. DOCUMENTE EMISE CU PRIVIRE LA TERENUL SPATIU VERDE SI CONSTRUCTIILE EXISTENTE:

Data realizarii: 19.01.2025

Data actualizarii:



Judetul: Iasi  
 Localitatea: Pascani  
 SIRUTA: 95408  
 Identificator imobil: 156

Nr. cadastral imobil:  
 Nr. carte funciara: 66778  
 Suprafata imobil: 1499 mp

Cod zona valorica:  
 Cod zona protejata:  
 Cod postal:

## FISA SPATIULUI VERDE

### 1. SCHITA AMPLASAMENTULUI TERENULUI SPATIU VERDE:



2. DENUMIRE OBIECTIV: Spatiu bloc P3, M9, P2, M8, P2,, Str. Horia, Nr. 10, 12, 14, 16, 18, Mun. Pascani

### 3. DATE DESPRE TERENUL SPATIU VERDE:

Nr. crt.	Proprietar/ Detinator spatiu verde	Tip proprietate	Mod administrare	Categorie de folosinta	Reglementare urbanistica	Suprafata masurata [mp]		Total teren [mp]	Observatii
						Teren exclusiv	Teren indiviz.		
1	Mun. Pascani	L	A	SV		59	0	59	
2	Mun. Pascani	L	A	SV		185	0	185	
3	Mun. Pascani	L	A	SV		10	0	10	
4	Mun. Pascani	L	A	SV		39	0	39	
5	Mun. Pascani	L	A	SV		82	0	82	
6	Mun. Pascani	L	A	SV		62	0	62	
7	Mun. Pascani	L	A	SV		70	0	70	
8	Mun. Pascani	L	A	SV		48	0	48	
9	Mun. Pascani	L	A	CO		30	0	30	
10	Mun. Pascani	L	A	CO		21	0	21	
11	Mun. Pascani	L	A	DR		104	0	104	
12	Mun. Pascani	L	A	TD		639	0	639	
13	Mun. Pascani	L	A	AP		93	0	93	
14	Mun. Pascani	L	A	AP		27	0	27	
15	Mun. Pascani	L	A	AP		32	0	32	
Total teren								1499	

### 4. CENTRALIZATOR SUPRAFETE:

Nr. crt.	Categorie de folosinta	Descriere	Suprafata [mp]	Procent [%]
1	AP	Acces pietonal	152	10.14
2	CO	Constructii	50	3.36
3	DR	Drumuri	104	6.96
4	SV	Spatiu verde	553	36.89
5	TD	Terenuri degradate	639	42.65
Total teren			1499	100
din care zona verde (SV + AF + ZC + PD)			553	36.89

#### 5. DATE PRIVIND CONSTRUCTIILE EXISTENTE PE TERENUL SPATIU VERDE:

Proprietar/ Detinator constructii	Tip proprietate	Mod de administrare	Nr. corp constructie	Cod grupa destinatie	Suprafata construita la sol [mp]	Observatii
Mun. Pascani	L	A	C2	CIE	30	
Mun. Pascani	L	A	C3	CA	21	
Total suprafata ocupata din terenul spatiu verde					50	

#### 6. ECHIPAREA EDILITARA A TERENULUI: n/a

#### 7. DATE PRIVIND VEGETATIA EXISTENTA PE TERENUL SPATIU VERDE:

Nr. identif.	Specia	Diametru [cm]	Inaltime [m]	Coronament [m]	Varsta	Viabilitate	Ocrotit
3845	Artar american - (Acer negundo)	45	10	3	Batran	Buna	Nu
3851	Dud - (Morus alba)	18	7	3	Matur	Buna	Nu
4205	Dud - (Morus alba)	5	5	2	Tanar plantat	Foarte buna	Nu
3625	Mesteacan - (Betula pendula)	40	11	2	Batran	Acceptabila	Nu
4189	Mesteacan - (Betula pendula)	30	10	2	Matur	Buna	Nu
4206	Mesteacan - (Betula pendula)	30	13	3	Matur	Buna	Nu
3623	Nuc comun - (Juglans regia)	45	8	3	Batran	Acceptabila	Nu
3846	Nuc comun - (Juglans regia)	60	15	5	Batran	Buna	Nu
3624	Otetar rosu - (Rhus typhina)	10	5	3	Matur	Foarte buna	Nu
3627	Otetar rosu - (Rhus typhina)	4	3	1	Tanar	Foarte buna	Nu
3840	Paltin de munte - (Acer pseudoplatanus)	6	5	1	Tanar plantat	Foarte buna	Nu
4220	Paltin de munte - (Acer pseudoplatanus)	20	11	2	Matur	Buna	Nu
4221	Paltin de munte - (Acer pseudoplatanus)	55	10	4	Batran	Buna	Nu
4223	Paltin de munte - (Acer pseudoplatanus)	30	10	2	Matur	Buna	Nu
4225	Paltin de munte - (Acer pseudoplatanus)	35	10	2	Matur	Buna	Nu
4227	Pin strob [5] - (Pinus strobus)	26	8	3	Matur	Foarte buna	Nu
4200	Prun - (Prunus domestica)	10	6	1	Matur	Foarte buna	Nu
4202	Prun - (Prunus domestica)	10	6	1	Matur	Foarte buna	Nu
4184	Stejar, stejar pedunculat - (Quercus robur)	2	2	1	Tanar plantat	Foarte buna	Nu
4192	Stejar, stejar pedunculat - (Quercus robur)	5	3	1	Tanar plantat	Foarte buna	Nu
4193	Stejar, stejar pedunculat - (Quercus robur)	5	3	1	Tanar plantat	Foarte buna	Nu
3836	Tei pucios - (Tilia cordata)	50	9	3	Batran	Buna	Nu
3841	Tei pucios - (Tilia cordata)	35	10	3	Matur	Buna	Nu
3842	Tei pucios - (Tilia cordata)	30	10	3	Matur	Buna	Nu
3848	Tei pucios - (Tilia cordata)	12	5	2	Tanar	Foarte buna	Nu
3850	Tei pucios - (Tilia cordata)	30	12	2	Matur	Buna	Nu
3853	Tei pucios - (Tilia cordata)	28	12	3	Matur	Buna	Nu
4195	Tei pucios - (Tilia cordata)	5	3	1	Tanar plantat	Foarte buna	Nu
4211	Tisa - (Taxus baccata)	40	9	4	Batran	Buna	Nu

- Arbori: 29 / Arbusti: 0
- Lungime gard viu: 21 m
- Suprafata gard viu: 48,65 mp

#### 8. DOCUMENTE EMISE CU PRIVIRE LA TERENUL SPATIU VERDE SI CONSTRUCTIILE EXISTENTE:



Data realizarii: 19.01.2025

Data actualizarii:



Judetul: Iasi  
 Localitatea: Pascani  
 SIRUTA: 95408  
 Identificator imobil: 157

Nr. cadastral imobil:  
 Nr. carte funciara:  
 Suprafata imobil: 1473 mp

Cod zona valorica:  
 Cod zona protejata:  
 Cod postal:

## FISA SPATIULUI VERDE

### 1. SCHITA AMPLASAMENTULUI TERENULUI SPATIU VERDE:



### 2. DENUMIRE OBIECTIV: Spatiu bloc P4 NECTAR, Str. Vatra, Nr. 57, Mun. Pascani

### 3. DATE DESPRE TERENUL SPATIU VERDE:

Nr. crt.	Proprietar/ Detinator spatiu verde	Tip proprietate	Mod administrare	Categorie de folosinta	Reglementare urbanistica	Suprafata masurata [mp]		Total teren [mp]	Observatii
						Teren exclusiv	Teren indiviz.		
1	Mun. Pascani	L	A	CO		17	0	17	
2	Mun. Pascani	L	A	TD		1215	0	1215	
3	Mun. Pascani	L	A	TD		133	0	133	
4	Mun. Pascani	L	A	TD		29	0	29	
5	Mun. Pascani	L	A	AP		58	0	58	
6	Mun. Pascani	L	A	AP		21	0	21	
Total teren								1473	

### 4. CENTRALIZATOR SUPRAFETE:

Nr. crt.	Categorie de folosinta	Descriere	Suprafata [mp]	Procent [%]
1	AP	Acces pietonal	79	5.38
2	CO	Constructii	17	1.18
3	TD	Terenuri degradate	1376	93.44
Total teren			1473	100
din care zona verde (SV + AF + ZC + PD)			0	0

5. DATE PRIVIND CONSTRUCTIILE EXISTENTE PE TERENUL SPATIU VERDE:

Proprietar/ Detinator constructii	Tip proprietate	Mod de administrare	Nr. corp constructie	Cod grupa destinatie	Suprafata construita la sol [mp]	Observatii
Mun. Pascani	L	A	C1	CAS	17	
Total suprafata ocupata din terenul spatiu verde					17	

6. ECHIPAREA EDILITARA A TERENULUI: n/a

7. DATE PRIVIND VEGETATIA EXISTENTA PE TERENUL SPATIU VERDE:

Nr. identif.	Specia	Diametru [cm]	Inaltime [m]	Coronament [m]	Varsta	Viabilitate	Ocrotit
11326	Frasin comun - (Fraxinus excelsior)	35	10	4	Matur	Foarte buna	Nu
11038	Tei pucios - (Tilia cordata)	30	10	4	Matur	Foarte buna	Nu
11323	Tei pucios - (Tilia cordata)	35	9	4	Matur	Foarte buna	Nu
11330	Tei pucios - (Tilia cordata)	30	10	4	Matur	Foarte buna	Nu

- Arbori: 4 / Arbusti: 0
- Lungime gard viu: 0 m
- Suprafata gard viu: 0 mp

8. DOCUMENTE EMISE CU PRIVIRE LA TERENUL SPATIU VERDE SI CONSTRUCTIILE EXISTENTE:

Data realizarii: 19.01.2025

Data actualizarii:



Judetul: Iasi  
 Localitatea: Pascani  
 SIRUTA: 95408  
 Identificator imobil: 158

Nr. cadastral imobil:  
 Nr. carte funciara: 68194  
 Suprafata imobil: 847 mp

Cod zona valorica:  
 Cod zona protejata:  
 Cod postal:

## FISA SPATIULUI VERDE

### 1. SCHITA AMPLASAMENTULUI TERENULUI SPATIU VERDE:



### 2. DENUMIRE OBIECTIV: Spatiu bloc P4, P5, P6, Str. Closca, Nr. 1, Mun. Pascani

### 3. DATE DESPRE TERENUL SPATIU VERDE:

Nr. crt.	Proprietar/ Detinator spatiu verde	Tip proprietate	Mod administrare	Categorie de folosinta	Reglementare urbanistica	Suprafata masurata [mp]		Total teren [mp]	Observatii
						Teren exclusiv	Teren indiviz.		
1	Mun. Pascani	L	A	SV		428	0	428	
2	Mun. Pascani	L	A	SV		103	0	103	
3	Mun. Pascani	L	A	SV		98	0	98	
4	Mun. Pascani	L	A	SV		27	0	27	
5	Mun. Pascani	L	A	SV		13	0	13	
6	Mun. Pascani	L	A	CO		103	0	103	
7	Mun. Pascani	L	A	CO		10	0	10	
8	Mun. Pascani	L	A	AP		17	0	17	
9	Mun. Pascani	L	A	AP		8	0	8	
10	Mun. Pascani	L	A	AP		17	0	17	
11	Mun. Pascani	L	A	AP		17	0	17	
12	Mun. Pascani	L	A	AP		5	0	5	
Total teren								847	

### 4. CENTRALIZATOR SUPRAFETE:

Nr. crt.	Categorie de folosinta	Descriere	Suprafata [mp]	Procent [%]
1	AP	Acces pietonal	65	7.68
2	CO	Constructii	114	13.43
3	SV	Spatiu verde	668	78.89
Total teren			847	100
din care zona verde (SV + AF + ZC + PD)			668	78.89

#### 5. DATE PRIVIND CONSTRUCTIILE EXISTENTE PE TERENUL SPATIU VERDE:

Proprietar/ Detinator constructii	Tip proprietate	Mod de administrare	Nr. corp constructie	Cod grupa destinatie	Suprafata construita la sol [mp]	Observatii
Mun. Pascani	L	A	C1	CA	103	
Mun. Pascani	L	A	C2	CL	10	
Total suprafata ocupata din terenul spatiu verde					114	

#### 6. ECHIPAREA EDILITARA A TERENULUI: n/a

#### 7. DATE PRIVIND VEGETATIA EXISTENTA PE TERENUL SPATIU VERDE:

Nr. identif.	Specia	Diametru [cm]	Inaltime [m]	Coronament [m]	Varsta	Viabilitate	Ocrotit
3618	Cais - (Prunus armeniaca)	16	6	2	Matur	Buna	Nu
4155	Cais - (Prunus armeniaca)	9	5	1	Matur	Buna	Nu
3613	Castan salbatic - (Aesculus hippocastanum)	45	14	4	Batran	Buna	Nu
4160	Castan salbatic - (Aesculus hippocastanum)	35	11	2	Matur	Buna	Nu
4165	Castan salbatic - (Aesculus hippocastanum)	50	13	3	Batran	Buna	Nu
3553	Cires - (Prunus avium)	18	8	2	Matur	Foarte buna	Nu
4153	Cires - (Prunus avium)	24	6	3	Matur	Buna	Nu
4157	Cires - (Prunus avium)	16	7	3	Matur	Foarte buna	Nu
4166	Cires - (Prunus avium)	20	9	3	Matur	Foarte buna	Nu
4152	Corcodus - (Prunus cerasifera)	16	6	3	Matur	Foarte buna	Nu
3865	Nuc comun - (Juglans regia)	28	11	4	Matur	Foarte buna	Nu
3866	Nuc comun - (Juglans regia)	24	12	4	Matur	Buna	Nu
4167	Nuc comun - (Juglans regia)	24	10	4	Matur	Foarte buna	Nu
3617	Paltin de munte - (Acer pseudoplatanus)	40	13	3	Matur	Buna	Nu
3615	Tei pucios - (Tilia cordata)	30	11	2	Matur	Buna	Nu
4169	Tei pucios - (Tilia cordata)	28	8	3	Matur	Buna	Nu
3611	Visin - (Prunus cerasus)	8	5	1	Tanar	Foarte buna	Nu
4149	Visin - (Prunus cerasus)	8	5	1	Tanar	Foarte buna	Nu

- Arbori: 18 / Arbusti: 0
- Lungime gard viu: 0 m
- Suprafata gard viu: 0 mp

#### 8. DOCUMENTE EMISE CU PRIVIRE LA TERENUL SPATIU VERDE SI CONSTRUCTIILE EXISTENTE:

Data realizarii: 19.01.2025

Data actualizarii:



Judetul: Iasi  
 Localitatea: Pascani  
 SIRUTA: 95408  
 Identificator imobil: 159

Nr. cadastral imobil:  
 Nr. carte funciara:  
 Suprafata imobil: 677 mp

Cod zona valorica:  
 Cod zona protejata:  
 Cod postal:

## FISA SPATIULUI VERDE

### 1. SCHITA AMPLASAMENTULUI TERENULUI SPATIU VERDE:



### 2. DENUMIRE OBIECTIV: Spatiu bloc P9, Str. Dragos Voda, Nr. 2, Mun. Pascani

### 3. DATE DESPRE TERENUL SPATIU VERDE:

Nr. crt.	Proprietar/ Detinator spatiu verde	Tip proprietate	Mod administrare	Categorie de folosinta	Reglementare urbanistica	Suprafata masurata [mp]		Total teren [mp]	Observatii
						Teren exclusiv	Teren indiviz.		
1	Mun. Pascani	L	A	SV		32	0	32	
2	Mun. Pascani	L	A	SV		53	0	53	
3	Mun. Pascani	L	A	CO		11	0	11	
4	Mun. Pascani	L	A	CO		25	0	25	
5	Mun. Pascani	L	A	DR		118	0	118	
6	Mun. Pascani	L	A	CPC		304	0	304	
7	Mun. Pascani	L	A	AP		133	0	133	
Total teren								677	

### 4. CENTRALIZATOR SUPRAFETE:

Nr. crt.	Categorie de folosinta	Descriere	Suprafata [mp]	Procent [%]
1	AP	Acces pietonal	133	19.67
2	CO	Constructii	36	5.32
3	CPC	Parcare amenajata	304	44.93
4	DR	Drumuri	118	17.46
5	SV	Spatiu verde	85	12.63

Nr. crt.	Categorie de folosinta	Descriere	Suprafata [mp]	Procent [%]
Total teren			677	100
din care zona verde (SV + AF + ZC + PD)			85	12.63

#### 5. DATE PRIVIND CONSTRUCTIILE EXISTENTE PE TERENUL SPATIU VERDE:

Proprietar/ Detinator constructii	Tip proprietate	Mod de administrare	Nr. corp constructie	Cod grupa destinatie	Suprafata construita la sol [mp]	Observatii
Mun. Pascani	L	A	C1	CIE	25	
Mun. Pascani	L	A	C2	CAS	11	
Total suprafata ocupata din terenul spatiu verde					36	

#### 6. ECHIPAREA EDILITARA A TERENULUI: n/a

#### 7. DATE PRIVIND VEGETATIA EXISTENTA PE TERENUL SPATIU VERDE:

Nr. identif.	Specia	Diametru [cm]	Inaltime [m]	Coronament [m]	Varsta	Viabilitate	Ocrotit
6887	Cais - (Prunus armeniaca)	5	3	1	Tanar	Foarte buna	Nu
6877	Castan salbatic - (Aesculus hippocastanum)	35	7	4	Matur	Buna	Nu
6886	Nuc comun - (Juglans regia)	3	3	1	Tanar plantat	Foarte buna	Nu
6888	Prun - (Prunus domestica)	4	2	1	Tanar	Foarte buna	Nu
6884	Tei pucios - (Tilia cordata)	28	11	5	Matur	Foarte buna	Nu
6890	Visin - (Prunus cerasus)	8	3	2	Tanar	Foarte buna	Nu

- Arbori: 6 / Arbusti: 0
- Lungime gard viu: 0 m
- Suprafata gard viu: 0 mp

#### 8. DOCUMENTE EMISE CU PRIVIRE LA TERENUL SPATIU VERDE SI CONSTRUCTIILE EXISTENTE:

Data realizarii: 19.01.2025

Data actualizarii:



Judetul: Iasi  
 Localitatea: Pascani  
 SIRUTA: 95408  
 Identificator imobil: 160

Nr. cadastral imobil:  
 Nr. carte funciara:  
 Suprafata imobil: 3321 mp

Cod zona valorica:  
 Cod zona protejata:  
 Cod postal:

## FISA SPATIULUI VERDE

### 1. SCHITA AMPLASAMENTULUI TERENULUI SPATIU VERDE:



2. DENUMIRE OBIECTIV: Spatiu bloc PA1, PA2, PA3, M3, M4, M2, F1, M1, Str. Crisan, Nr. 3, 5, 7, 9, 11, 13, Mun. Pascani

### 3. DATE DESPRE TERENUL SPATIU VERDE:

Nr. crt.	Proprietar/ Detinator spatiu verde	Tip proprietate	Mod administrare	Categorie de folosinta	Reglementare urbanistica	Suprafata masurata [mp]		Total teren [mp]	Observatii
						Teren exclusiv	Teren indiviz.		
1	Mun. Pascani	L	A	SV		515	0	515	
2	Mun. Pascani	L	A	SV		3	0	3	
3	Mun. Pascani	L	A	SV		190	0	190	
4	Mun. Pascani	L	A	SV		153	0	153	
5	Mun. Pascani	L	A	SV		727	0	727	
6	Mun. Pascani	L	A	SV		132	0	132	
7	Mun. Pascani	L	A	SV		73	0	73	
8	Mun. Pascani	L	A	CO		191	0	191	
9	Mun. Pascani	L	A	CO		30	0	30	
10	Mun. Pascani	L	A	CO		37	0	37	
11	Mun. Pascani	L	A	CO		342	0	342	
12	Mun. Pascani	L	A	CO		16	0	16	
13	Mun. Pascani	L	A	CO		20	0	20	
14	Mun. Pascani	L	A	CO		28	0	28	
15	Mun. Pascani	L	A	DR		228	0	228	
16	Mun. Pascani	L	A	DR		395	0	395	
17	Mun. Pascani	L	A	TD		31	0	31	
18	Mun. Pascani	L	A	GN		5	0	5	



Nr. crt.	Proprietar/ Detinator spatiu verde	Tip proprietate	Mod administrare	Categorie de folosinta	Reglementare urbanistica	Suprafata masurata [mp]		Total teren [mp]	Observatii
						Teren exclusiv	Teren indiviz.		
19	Mun. Pascani	L	A	AP		60	0	60	
20	Mun. Pascani	L	A	AP		23	0	23	
21	Mun. Pascani	L	A	AP		32	0	32	
22	Mun. Pascani	L	A	AP		10	0	10	
23	Mun. Pascani	L	A	AP		26	0	26	
24	Mun. Pascani	L	A	AP		52	0	52	
Total teren								3321	

#### 4. CENTRALIZATOR SUPRAFETE:

Nr. crt.	Categorie de folosinta	Descriere	Suprafata [mp]	Procent [%]
1	AP	Acces pietonal	203	6.13
2	CO	Constructii	665	20.01
3	DR	Drumuri	623	18.75
4	GN	Platforme depozitare gunoi menajer	5	0.16
5	SV	Spatiu verde	1793	54.01
6	TD	Terenuri degradate	31	0.94
Total teren			3321	100
din care zona verde (SV + AF + ZC + PD)			1793	54.01

#### 5. DATE PRIVIND CONSTRUCTIILE EXISTENTE PE TERENUL SPATIU VERDE:

Proprietar/ Detinator constructii	Tip proprietate	Mod de administrare	Nr. corp constructie	Cod grupa destinatie	Suprafata construita la sol [mp]	Observatii
Mun. Pascani	L	A	C1	CIE	342	
Mun. Pascani	L	A	C2	CA	191	
Mun. Pascani	L	A	C3	CA	37	
Mun. Pascani	L	A	C4	CIE	30	
Mun. Pascani	L	A	C5	CA	28	
Mun. Pascani	L	A	C6	CA	20	
Mun. Pascani	L	A	C7	CA	16	
Total suprafata ocupata din terenul spatiu verde					665	

#### 6. ECHIPAREA EDILITARA A TERENULUI: n/a

#### 7. DATE PRIVIND VEGETATIA EXISTENTA PE TERENUL SPATIU VERDE:

Nr. identif.	Specia	Diametru [cm]	Inaltime [m]	Coronament [m]	Varsta	Viabilitate	Ocrotit
3538	Artar (paltin de camp) - (Acer platanoides)	7	6	1	Tanar	Foarte buna	Nu
3744	Brad - (Abies alba)	6	4	1	Tanar plantat	Foarte buna	Nu
3746	Brad - (Abies alba)	6	4	1	Tanar plantat	Foarte buna	Nu
211	Cais - (Prunus armeniaca)	16	5	4	Matur	Foarte buna	Nu
3749	Cais - (Prunus armeniaca)	10	4	2	Matur	Foarte buna	Nu
212	Cires - (Prunus avium)	8	3	1	Tanar	Buna	Nu
3540	Cires - (Prunus avium)	28	6	4	Matur	Foarte buna	Nu
3730	Cires - (Prunus avium)	5	3	1	Tanar plantat	Foarte buna	Nu
3736	Cires - (Prunus avium)	10	5	2	Tanar	Foarte buna	Nu
3752	Cires - (Prunus avium)	28	15	4	Matur	Buna	Nu
3861	Dud - (Morus alba)	22	9	4	Matur	Buna	Nu
3731	Liliac - (Syringa vulgaris)	5	3	1	---	Foarte buna	Nu
3761	Magnolie - (Magnolia sp)	5	2	1	Tanar	Foarte buna	Nu
3862	Mar - (Malus Domestica, Sylvestris)	5	3	1	Tanar	Foarte buna	Nu
3724	Molid comun - (Picea Abies)	28	16	3	Matur	Foarte buna	Nu
3738	Nuc comun - (Juglans regia)	24	13	5	Matur	Foarte buna	Nu
3743	Tei pucios - (Tilia cordata)	24	9	4	Matur	Foarte buna	Nu
3747	Tei pucios - (Tilia cordata)	16	4	1	Tanar	Buna	Nu

Nr. identif.	Specia	Diametru [cm]	Inaltime [m]	Coronament [m]	Varsta	Viabilitate	Ocrotit
3539	Visin - (Prunus cerasus)	16	6	3	Matur	Foarte buna	Nu
3759	Visin - (Prunus cerasus)	18	6	4	Matur	Foarte buna	Nu

- Arbori: 19 / Arbusti: 1
- Lungime gard viu: 0 m
- Suprafata gard viu: 0 mp

8. DOCUMENTE EMISE CU PRIVIRE LA TERENUL SPATIU VERDE SI CONSTRUCTIILE EXISTENTE:

Data realizarii: 19.01.2025

Data actualizarii:



Judetul: Iasi  
 Localitatea: Pascani  
 SIRUTA: 95408  
 Identificator imobil: 161

Nr. cadastral imobil:  
 Nr. carte funciara:  
 Suprafata imobil: 1659 mp

Cod zona valorica:  
 Cod zona protejata:  
 Cod postal:

## FISA SPATIULUI VERDE

### 1. SCHITA AMPLASAMENTULUI TERENULUI SPATIU VERDE:



### 2. DENUMIRE OBIECTIV: Spatiu bloc PAV. P, PAV. R, PAV. S, Str. Horia, Nr. 1, 3, 5, Mun. Pascani

### 3. DATE DESPRE TERENUL SPATIU VERDE:

Nr. crt.	Proprietar/ Detinator spatiu verde	Tip proprietate	Mod administrare	Categorie de folosinta	Reglementare urbanistica	Suprafata masurata [mp]		Total teren [mp]	Observatii
						Teren exclusiv	Teren indiviz.		
1	Mun. Pascani	L	A	SV		609	0	609	
2	Mun. Pascani	L	A	SV		9	0	9	
3	Mun. Pascani	L	A	SV		44	0	44	
4	Mun. Pascani	L	A	SV		45	0	45	
5	Mun. Pascani	L	A	SV		150	0	150	
6	Mun. Pascani	L	A	SV		38	0	38	
7	Mun. Pascani	L	A	SV		45	0	45	
8	Mun. Pascani	L	A	SV		42	0	42	
9	Mun. Pascani	L	A	SV		70	0	70	
10	Mun. Pascani	L	A	CO		30	0	30	
11	Mun. Pascani	L	A	CO		47	0	47	
12	Mun. Pascani	L	A	CO		32	0	32	
13	Mun. Pascani	L	A	CO		89	0	89	
14	Mun. Pascani	L	A	TD		225	0	225	
15	Mun. Pascani	L	A	AP		7	0	7	
16	Mun. Pascani	L	A	AP		8	0	8	
17	Mun. Pascani	L	A	AP		18	0	18	
18	Mun. Pascani	L	A	AP		27	0	27	
19	Mun. Pascani	L	A	AP		63	0	63	

Nr. crt.	Proprietar/ Detinator spatiu verde	Tip proprietate	Mod administrare	Categorie de folosinta	Reglementare urbanistica	Suprafata masurata [mp]		Total teren [mp]	Observatii
						Teren exclusiv	Teren indiviz.		
20	Mun. Pascani	L	A	AP		15	0	15	
21	Mun. Pascani	L	A	AP		6	0	6	
22	Mun. Pascani	L	A	AP		6	0	6	
23	Mun. Pascani	L	A	AP		27	0	27	
24	Mun. Pascani	L	A	AP		7	0	7	
Total teren								1659	

#### 4. CENTRALIZATOR SUPRAFETE:

Nr. crt.	Categorie de folosinta	Descriere	Suprafata [mp]	Procent [%]
1	AP	Acces pietonal	184	11.09
2	CO	Constructii	197	11.88
3	SV	Spatiu verde	1052	63.45
4	TD	Terenuri degradate	225	13.58
Total teren			1659	100
din care zona verde (SV + AF + ZC + PD)			1052	63.45

#### 5. DATE PRIVIND CONSTRUCTIILE EXISTENTE PE TERENUL SPATIU VERDE:

Proprietar/ Detinator constructii	Tip proprietate	Mod de administrare	Nr. corp constructie	Cod grupa destinatie	Suprafata construita la sol [mp]	Observatii
Mun. Pascani	L	A	C1	CA	89	
Mun. Pascani	L	A	C2	CA	47	
Mun. Pascani	L	A	C3	CA	32	
Mun. Pascani	L	A	C4	CA	30	
Total suprafata ocupata din terenul spatiu verde					197	

#### 6. ECHIPAREA EDILITARA A TERENULUI: n/a

#### 7. DATE PRIVIND VEGETATIA EXISTENTA PE TERENUL SPATIU VERDE:

Nr. identif.	Specia	Diametru [cm]	Inaltime [m]	Coronament [m]	Varsta	Viabilitate	Ocrotit
4415	Cais - (Prunus armeniaca)	20	6	3	Matur	Buna	Nu
4425	Cais - (Prunus armeniaca)	22	6	3	Batran	Foarte buna	Nu
4451	Cais - (Prunus armeniaca)	5	3	1	Tanar	Foarte buna	Nu
4459	Castan salbatic - (Aesculus hippocastanum)	24	8	2	Matur	Buna	Nu
4460	Castan salbatic - (Aesculus hippocastanum)	35	8	3	Matur	Buna	Nu
4462	Castan salbatic - (Aesculus hippocastanum)	35	8	3	Matur	Buna	Nu
4437	Cires - (Prunus avium)	28	7	4	Matur	Buna	Nu
4439	Cires - (Prunus avium)	20	7	4	Matur	Foarte buna	Nu
4456	Cires - (Prunus avium)	28	11	4	Matur	Buna	Nu
4342	Corcodus - (Prunus cerasifera)	16	6	2	Matur	Foarte buna	Nu
4349	Corcodus - (Prunus cerasifera)	24	5	3	Batran	Buna	Nu
4419	Corcodus rosu - (Prunus cerasifera Pissardii)	8	4	2	Tanar	Foarte buna	Nu
4445	Gutui - (Cydonia oblonga)	8	4	2	Tanar	Foarte buna	Nu
4340	Mar - (Malus Domestica, Sylvestris)	16	6	2	Matur	Foarte buna	Nu
3680	Molid comun - (Picea Abies)	18	8	2	Tanar	Foarte buna	Nu
4430	Molid comun - (Picea Abies)	18	9	2	Tanar	Foarte buna	Nu
4432	Molid comun - (Picea Abies)	12	6	1	Tanar	Foarte buna	Nu
4442	Molid comun - (Picea Abies)	8	4	1	Tanar plantat	Foarte buna	Nu
4443	Molid comun - (Picea Abies)	8	4	1	Tanar plantat	Foarte buna	Nu
4339	Nuc comun - (Juglans regia)	35	7	2	Matur	Acceptabila	Nu
4453	Nuc comun - (Juglans regia)	35	8	5	Matur	Buna	Nu
4420	Paltin de munte - (Acer pseudoplatanus)	12	4	1	Tanar	Foarte buna	Nu
4441	Par - (Pyrus communis, pyraster)	16	5	2	Matur	Foarte buna	Nu
4447	Prun - (Prunus domestica)	5	3	1	Tanar	Foarte buna	Nu

Nr. identif.	Specia	Diametru [cm]	Inaltime [m]	Coronament [m]	Varsta	Viabilitate	Ocrotit
3686	Salcam - (Robinia pseudoacacia)	18	9	2	Tanar	Buna	Nu
4465	Salcam - (Robinia pseudoacacia)	16	7	2	Tanar	Buna	Nu
4468	Salcam - (Robinia pseudoacacia)	24	9	3	Matur	Buna	Nu
223	Visin - (Prunus cerasus)	18	5	2	Matur	Buna	Nu

- Arbori: 28 / Arbusti: 0
- Lungime gard viu: 136 m
- Suprafata gard viu: 340,06 mp

8. DOCUMENTE EMISE CU PRIVIRE LA TERENUL SPATIU VERDE SI CONSTRUCTIILE EXISTENTE:

Data realizarii: 19.01.2025

Data actualizarii:



Judetul: Iasi  
 Localitatea: Pascani  
 SIRUTA: 95408  
 Identificator imobil: 162

Nr. cadastral imobil:  
 Nr. carte funciara:  
 Suprafata imobil: 1620 mp

Cod zona valorica:  
 Cod zona protejata:  
 Cod postal:

## FISA SPATIULUI VERDE

### 1. SCHITA AMPLASAMENTULUI TERENULUI SPATIU VERDE:



### 2. DENUMIRE OBIECTIV: Spatiu bloc PAV. V, PAV. U, PAV. T, Str. Sportului, Nr. 1, 3, 5, Mun. Pascani

### 3. DATE DESPRE TERENUL SPATIU VERDE:

Nr. crt.	Proprietar/ Detinator spatiu verde	Tip proprietate	Mod administrare	Categorie de folosinta	Reglementare urbanistica	Suprafata masurata [mp]		Total teren [mp]	Observatii
						Teren exclusiv	Teren indiviz.		
1	Mun. Pascani	L	A	SV		903	0	903	
2	Mun. Pascani	L	A	SV		42	0	42	
3	Mun. Pascani	L	A	SV		9	0	9	
4	Mun. Pascani	L	A	SV		52	0	52	
5	Mun. Pascani	L	A	CO		65	0	65	
6	Mun. Pascani	L	A	CO		152	0	152	
7	Mun. Pascani	L	A	CO		38	0	38	
8	Mun. Pascani	L	A	CO		39	0	39	
9	Mun. Pascani	L	A	AP		7	0	7	
10	Mun. Pascani	L	A	AP		101	0	101	
11	Mun. Pascani	L	A	AP		23	0	23	
12	Mun. Pascani	L	A	AP		7	0	7	
13	Mun. Pascani	L	A	AP		66	0	66	
14	Mun. Pascani	L	A	AP		92	0	92	
15	Mun. Pascani	L	A	AP		20	0	20	
16	Mun. Pascani	L	A	AP		4	0	4	
Total teren								1620	

#### 4. CENTRALIZATOR SUPRAFETE:

Nr. crt.	Categorie de folosinta	Descriere	Suprafata [mp]	Procent [%]
1	AP	Acces pietonal	320	19.77
2	CO	Constructii	294	18.15
3	SV	Spatiu verde	1006	62.08
Total teren			1620	100
din care zona verde (SV + AF + ZC + PD)			1006	62.08

#### 5. DATE PRIVIND CONSTRUCTIILE EXISTENTE PE TERENUL SPATIU VERDE:

Proprietar/ Detinator constructii	Tip proprietate	Mod de administrare	Nr. corp constructie	Cod grupa destinatie	Suprafata construita la sol [mp]	Observatii
Mun. Pascani	L	A	C1	CA	152	
Mun. Pascani	L	A	C2	CA	65	
Mun. Pascani	L	A	C3	CA	39	
Mun. Pascani	L	A	C4	CA	38	
Total suprafata ocupata din terenul spatiu verde					294	

#### 6. ECHIPAREA EDILITARA A TERENULUI: n/a

#### 7. DATE PRIVIND VEGETATIA EXISTENTA PE TERENUL SPATIU VERDE:

Nr. identif.	Specia	Diametru [cm]	Inaltime [m]	Coronament [m]	Varsta	Viabilitate	Ocrotit
3647	Artar (paltin de camp) - (Acer platanoides)	24	5	2	Matur	Acceptabila	Nu
3649	Cais - (Prunus armeniaca)	16	5	2	Matur	Buna	Nu
4303	Cais - (Prunus armeniaca)	5	3	1	Tanar	Foarte buna	Nu
4292	Corcodus - (Prunus cerasifera)	16	6	3	Matur	Buna	Nu
4348	Corcodus - (Prunus cerasifera)	14	5	3	Matur	Foarte buna	Nu
4449	Corcodus - (Prunus cerasifera)	26	5	3	Batran	Buna	Nu
4290	Liliac - (Syringa vulgaris)	0	2	1	---	Foarte buna	Nu
4314	Molid comun - (Picea Abies)	18	9	2	Tanar	Buna	Nu
4306	Otetar rosu - (Rhus typhina)	7	3	1	Tanar	Foarte buna	Nu
4312	Prun - (Prunus domestica)	5	3	1	Tanar	Foarte buna	Nu
4345	Prun - (Prunus domestica)	14	5	1	Matur	Buna	Nu
4307	Salcie japoneza, creata - (Salix matsudana Tortuosa)	12	4	2	Tanar	Foarte buna	Nu
3652	Tei pucios - (Tilia cordata)	5	3	1	Tanar plantat	Foarte buna	Nu
4295	Tei pucios - (Tilia cordata)	40	11	4	Matur	Buna	Nu

- Arbori: 13 / Arbusti: 1
- Lungime gard viu: 98 m
- Suprafata gard viu: 237,4 mp

#### 8. DOCUMENTE EMISE CU PRIVIRE LA TERENUL SPATIU VERDE SI CONSTRUCTIILE EXISTENTE:

Data realizarii: 19.01.2025

Data actualizarii:



Judetul: Iasi  
 Localitatea: Pascani  
 SIRUTA: 95408  
 Identificator imobil: 163

Nr. cadastral imobil:  
 Nr. carte funciara: 66767  
 Suprafata imobil: 402 mp

Cod zona valorica:  
 Cod zona protejata:  
 Cod postal:

## FISA SPATIULUI VERDE

### 1. SCHITA AMPLASAMENTULUI TERENULUI SPATIU VERDE:



### 2. DENUMIRE OBIECTIV: Spatiu bloc PAV. X, Str. Horia, Nr. 7, Mun. Pascani

### 3. DATE DESPRE TERENUL SPATIU VERDE:

Nr. crt.	Proprietar/ Detinator spatiu verde	Tip proprietate	Mod administrare	Categorie de folosinta	Reglementare urbanistica	Suprafata masurata [mp]		Total teren [mp]	Observatii
						Teren exclusiv	Teren indiviz.		
1	Mun. Pascani	L	A	SV		177	0	177	
2	Mun. Pascani	L	A	SV		54	0	54	
3	Mun. Pascani	L	A	CO		100	0	100	
4	Mun. Pascani	L	A	TD		25	0	25	
5	Mun. Pascani	L	A	GN		32	0	32	
6	Mun. Pascani	L	A	AP		10	0	10	
7	Mun. Pascani	L	A	AP		6	0	6	
Total teren								402	

### 4. CENTRALIZATOR SUPRAFETE:

Nr. crt.	Categorie de folosinta	Descriere	Suprafata [mp]	Procent [%]
1	AP	Acces pietonal	15	3.81
2	CO	Constructii	100	24.76
3	GN	Platforme depozitare gunoi menajer	32	8.07
4	SV	Spatiu verde	230	57.26
5	TD	Terenuri degradate	25	6.09



Nr. crt.	Categorie de folosinta	Descriere	Suprafata [mp]	Procent [%]
Total teren			402	100
din care zona verde (SV + AF + ZC + PD)			230	57.26

#### 5. DATE PRIVIND CONSTRUCTIILE EXISTENTE PE TERENUL SPATIU VERDE:

Proprietar/ Detinator constructii	Tip proprietate	Mod de administrare	Nr. corp constructie	Cod grupa destinatie	Suprafata construita la sol [mp]	Observatii
Mun. Pascani	L	A	C1	CA	100	
Total suprafata ocupata din terenul spatiu verde					100	

#### 6. ECHIPAREA EDILITARA A TERENULUI: n/a

#### 7. DATE PRIVIND VEGETATIA EXISTENTA PE TERENUL SPATIU VERDE:

Nr. identif.	Specia	Diametru [cm]	Inaltime [m]	Coronament [m]	Varsta	Viabilitate	Ocrotit
4143	Artar (paltin de camp) - (Acer platanoides)	30	10	3	Matur	Buna	Nu
4141	Artar american - (Acer negundo)	18	6	1	Matur	Acceptabila	Nu
4133	Castan salbatic - (Aesculus hippocastanum)	45	10	3	Batran	Acceptabila	Nu
4135	Castan salbatic - (Aesculus hippocastanum)	70	10	3	Batran	Acceptabila	Nu
3629	Cires - (Prunus avium)	28	7	3	Matur	Buna	Nu
4136	Cires - (Prunus avium)	28	9	3	Matur	Buna	Nu
4137	Cires - (Prunus avium)	22	9	3	Matur	Foarte buna	Nu
4146	Cires - (Prunus avium)	3	2	1	Tanar plantat	Foarte buna	Nu
4216	Cires - (Prunus avium)	5	4	1	Tanar plantat	Foarte buna	Nu
4144	Corcodus - (Prunus cerasifera)	14	4	1	Matur	Buna	Nu
4213	Frasin comun - (Fraxinus excelsior)	5	4	1	Tanar plantat	Foarte buna	Nu
4214	Frasin comun - (Fraxinus excelsior)	5	4	1	Tanar plantat	Foarte buna	Nu
4140	Paltin de munte - (Acer pseudoplatanus)	3	4	1	Tanar plantat	Foarte buna	Nu
4215	Prun - (Prunus domestica)	5	3	1	Tanar	Foarte buna	Nu
3634	Stejar, stejar pedunculat - (Quercus robur)	3	2	1	Tanar plantat	Foarte buna	Nu
4212	Stejar, stejar pedunculat - (Quercus robur)	5	2	1	Tanar plantat	Foarte buna	Nu
4217	Stejar, stejar pedunculat - (Quercus robur)	3	2	1	Tanar plantat	Foarte buna	Nu
4138	USCAT -	16	4	1	-	Total necor.	Nu

- Arbori: 17 / Arbusti: 0
- Lungime gard viu: 0 m
- Suprafata gard viu: 0 mp

#### 8. DOCUMENTE EMISE CU PRIVIRE LA TERENUL SPATIU VERDE SI CONSTRUCTIILE EXISTENTE:

Data realizarii: 19.01.2025

Data actualizarii:



Judetul: Iasi  
 Localitatea: Pascani  
 SIRUTA: 95408  
 Identificator imobil: 164

Nr. cadastral imobil:  
 Nr. carte funciara:  
 Suprafata imobil: 738 mp

Cod zona valorica:  
 Cod zona protejata:  
 Cod postal:

## FISA SPATIULUI VERDE

### 1. SCHITA AMPLASAMENTULUI TERENULUI SPATIU VERDE:



2. DENUMIRE OBIECTIV: Spatiu bloc PAV. Y, PAV. W, Str. Horia, Nr. 9, 11, Mun. Pascani

### 3. DATE DESPRE TERENUL SPATIU VERDE:

Nr. crt.	Proprietar/ Detinator spatiu verde	Tip proprietate	Mod administrare	Categorie de folosinta	Reglementare urbanistica	Suprafata masurata [mp]		Total teren [mp]	Observatii
						Teren exclusiv	Teren indiviz.		
1	Mun. Pascani	L	A	SV		426	0	426	
2	Mun. Pascani	L	A	SV		59	0	59	
3	Mun. Pascani	L	A	SV		76	0	76	
4	Mun. Pascani	L	A	SV		24	0	24	
5	Mun. Pascani	L	A	CO		85	0	85	
6	Mun. Pascani	L	A	CC		5	0	5	
7	Mun. Pascani	L	A	TD		32	0	32	
8	Mun. Pascani	L	A	AP		5	0	5	
9	Mun. Pascani	L	A	AP		9	0	9	
10	Mun. Pascani	L	A	AP		17	0	17	
Total teren								738	

### 4. CENTRALIZATOR SUPRAFETE:

Nr. crt.	Categorie de folosinta	Descriere	Suprafata [mp]	Procent [%]
1	AP	Acces pietonal	31	4.23
2	CC	Curti	5	0.62

Nr. crt.	Categorie de folosinta	Descriere	Suprafata [mp]	Procent [%]
3	CO	Constructii	85	11.56
4	SV	Spatiu verde	585	79.25
5	TD	Terenuri degradate	32	4.34
Total teren			738	100
din care zona verde (SV + AF + ZC + PD)			585	79.25

#### 5. DATE PRIVIND CONSTRUCTIILE EXISTENTE PE TERENUL SPATIU VERDE:

Proprietar/ Detinator constructii	Tip proprietate	Mod de administrare	Nr. corp constructie	Cod grupa destinatie	Suprafata construita la sol [mp]	Observatii
Mun. Pascani	L	A	C1	CA	85	
Total suprafata ocupata din terenul spatiu verde					85	

#### 6. ECHIPAREA EDILITARA A TERENULUI: n/a

#### 7. DATE PRIVIND VEGETATIA EXISTENTA PE TERENUL SPATIU VERDE:

Nr. identif.	Specia	Diametru [cm]	Inaltime [m]	Coronament [m]	Varsta	Viabilitate	Ocrotit
4173	Artar american - (Acer negundo)	12	6	2	Tanar	Acceptabila	Nu
4174	Artar american - (Acer negundo)	16	7	1	Matur	Acceptabila	Nu
3552	Cires - (Prunus avium)	3	3	1	Tanar plantat	Foarte buna	Nu
3859	Cires - (Prunus avium)	12	5	2	Tanar	Foarte buna	Nu
3854	Corcodus - (Prunus cerasifera)	14	6	3	Matur	Foarte buna	Nu
4164	Corcodus - (Prunus cerasifera)	16	6	2	Matur	Buna	Nu
4198	Corcodus - (Prunus cerasifera)	16	6	2	Matur	Buna	Nu
3858	Dud - (Morus alba)	12	6	2	Tanar	Foarte buna	Nu
4180	Mesteacan - (Betula pendula)	35	10	3	Batran	Acceptabila	Nu
4182	Nuc comun - (Juglans regia)	10	4	3	Tanar	Foarte buna	Nu
3855	Tei pucios - (Tilia cordata)	35	12	3	Matur	Buna	Nu
4178	Tei pucios - (Tilia cordata)	35	10	4	Matur	Buna	Nu

- Arbori: 12 / Arbusti: 0
- Lungime gard viu: 0 m
- Suprafata gard viu: 0 mp

#### 8. DOCUMENTE EMISE CU PRIVIRE LA TERENUL SPATIU VERDE SI CONSTRUCTIILE EXISTENTE:

Data realizarii: 19.01.2025

Data actualizarii:



Judetul: Iasi  
 Localitatea: Pascani  
 SIRUTA: 95408  
 Identificator imobil: 165

Nr. cadastral imobil:  
 Nr. carte funciara: 68194  
 Suprafata imobil: 362 mp

Cod zona valorica:  
 Cod zona protejata:  
 Cod postal:

## FISA SPATIULUI VERDE

### 1. SCHITA AMPLASAMENTULUI TERENULUI SPATIU VERDE:



### 2. DENUMIRE OBIECTIV: Spatiu bloc PAV. Z, Str. Sportului, Nr. 2, Mun. Pascani

### 3. DATE DESPRE TERENUL SPATIU VERDE:

Nr. crt.	Proprietar/ Detinator spatiu verde	Tip proprietate	Mod administrare	Categorie de folosinta	Reglementare urbanistica	Suprafata masurata [mp]		Total teren [mp]	Observatii
						Teren exclusiv	Teren indiviz.		
1	Mun. Pascani	L	A	SV		362	0	362	
Total teren								362	

### 4. CENTRALIZATOR SUPRAFETE:

Nr. crt.	Categorie de folosinta	Descriere	Suprafata [mp]	Procent [%]
1	SV	Spatiu verde	362	100
Total teren			362	100
din care zona verde (SV + AF + ZC + PD)			362	100

### 5. DATE PRIVIND CONSTRUCTIILE EXISTENTE PE TERENUL SPATIU VERDE:

Proprietar/ Detinator constructii	Tip proprietate	Mod de administrare	Nr. corp constructie	Cod grupa destinatie	Suprafata construita la sol [mp]	Observatii
Total suprafata ocupata din terenul spatiu verde					0	

6. ECHIPAREA EDILITARA A TERENULUI: n/a

7. DATE PRIVIND VEGETATIA EXISTENTA PE TERENUL SPATIU VERDE:

Nr. identif.	Specia	Diametru [cm]	Inaltime [m]	Coronament [m]	Varsta	Viabilitate	Ocrotit
4150	Corcodus - (Prunus cerasifera)	22	5	3	Batran	Buna	Nu
4129	Dud - (Morus alba)	18	8	4	Matur	Foarte buna	Nu
4131	Paltin de munte - (Acer pseudoplatanus)	24	8	4	Matur	Foarte buna	Nu
3610	Visin - (Prunus cerasus)	8	5	1	Tanar	Foarte buna	Nu

- Arbori: 4 / Arbusti: 0
- Lungime gard viu: 0 m
- Suprafata gard viu: 0 mp

8. DOCUMENTE EMISE CU PRIVIRE LA TERENUL SPATIU VERDE SI CONSTRUCTIILE EXISTENTE:

Data realizarii: 19.01.2025

Data actualizarii:



Judetul: Iasi  
 Localitatea: Pascani  
 SIRUTA: 95408  
 Identificator imobil: 166

Nr. cadastral imobil:  
 Nr. carte funciara:  
 Suprafata imobil: 6159 mp

Cod zona valorica:  
 Cod zona protejata:  
 Cod postal:

## FISA SPATIULUI VERDE

### 1. SCHITA AMPLASAMENTULUI TERENULUI SPATIU VERDE:



### 2. DENUMIRE OBIECTIV: Spatiu bloc R1-3, U1-3, S2, S1-3, Str. Gradinitei, Nr. 23, 25, 27, 29, Mun. Pascani

### 3. DATE DESPRE TERENUL SPATIU VERDE:

Nr. crt.	Proprietar/ Detinator spatiu verde	Tip proprietate	Mod administrare	Categorie de folosinta	Reglementare urbanistica	Suprafata masurata [mp]		Total teren [mp]	Observatii
						Teren exclusiv	Teren indiviz.		
1	Mun. Pascani	L	A	SV		105	0	105	
2	Mun. Pascani	L	A	SV		110	0	110	
3	Mun. Pascani	L	A	SV		209	0	209	
4	Mun. Pascani	L	A	SV		254	0	254	
5	Mun. Pascani	L	A	SV		278	0	278	
6	Mun. Pascani	L	A	SV		284	0	284	
7	Mun. Pascani	L	A	SV		261	0	261	
8	Mun. Pascani	L	A	SV		584	0	584	
9	Mun. Pascani	L	A	SV		278	0	278	
10	Mun. Pascani	L	A	SV		283	0	283	
11	Mun. Pascani	L	A	SV		466	0	466	
12	Mun. Pascani	L	A	SV		238	0	238	
13	Mun. Pascani	L	A	SV		3	0	3	
14	Mun. Pascani	L	A	SV		14	0	14	
15	Mun. Pascani	L	A	SV		17	0	17	
16	Mun. Pascani	L	A	SV		17	0	17	
17	Mun. Pascani	L	A	SV		18	0	18	
18	Mun. Pascani	L	A	SV		19	0	19	
19	Mun. Pascani	L	A	SV		76	0	76	

Nr. crt.	Proprietar/ Detinator spatiu verde	Tip proprietate	Mod administrare	Categorie de folosinta	Reglementare urbanistica	Suprafata masurata [mp]		Total teren [mp]	Observatii
						Teren exclusiv	Teren indiviz.		
20	Mun. Pascani	L	A	SV		90	0	90	
21	Mun. Pascani	L	A	SV		106	0	106	
22	Mun. Pascani	L	A	SV		29	0	29	
23	Mun. Pascani	L	A	SV		29	0	29	
24	Mun. Pascani	L	A	SV		45	0	45	
25	Mun. Pascani	L	A	SV		41	0	41	
26	Mun. Pascani	L	A	SV		74	0	74	
27	Mun. Pascani	L	A	SV		210	0	210	
28	Mun. Pascani	L	A	SV		11	0	11	
29	Mun. Pascani	L	A	SV		111	0	111	
30	Mun. Pascani	L	A	CC		18	0	18	
31	Mun. Pascani	L	A	AP		1685	0	1685	
32	Mun. Pascani	L	A	AP		9	0	9	
33	Mun. Pascani	L	A	AP		12	0	12	
34	Mun. Pascani	L	A	AP		13	0	13	
35	Mun. Pascani	L	A	AP		14	0	14	
36	Mun. Pascani	L	A	AP		102	0	102	
37	Mun. Pascani	L	A	AP		7	0	7	
38	Mun. Pascani	L	A	AP		31	0	31	
39	Mun. Pascani	L	A	AP		12	0	12	
Total teren								6159	

#### 4. CENTRALIZATOR SUPRAFETE:

Nr. crt.	Categorie de folosinta	Descriere	Suprafata [mp]	Procent [%]
1	AP	Acces pietonal	1884	30.58
2	CC	Curti	18	0.3
3	SV	Spatiu verde	4257	69.12
Total teren			6159	100
din care zona verde (SV + AF + ZC + PD)			4257	69.12

#### 5. DATE PRIVIND CONSTRUCTIILE EXISTENTE PE TERENUL SPATIU VERDE:

Proprietar/ Detinator constructii	Tip proprietate	Mod de administrare	Nr. corp constructie	Cod grupa destinatie	Suprafata construita la sol [mp]	Observatii
Total suprafata ocupata din terenul spatiu verde					0	

#### 6. ECHIPAREA EDILITARA A TERENULUI: n/a

#### 7. DATE PRIVIND VEGETATIA EXISTENTA PE TERENUL SPATIU VERDE:

Nr. identif.	Specia	Diametru [cm]	Inaltime [m]	Coronament [m]	Varsta	Viabilitate	Ocrotit
1431	Brad argintiu - (Abies concolor)	10	2	1	Tanar	Foarte buna	Nu
1489	Brad argintiu - (Abies concolor)	8	2	1	Tanar	Foarte buna	Nu
1521	Brad argintiu - (Abies concolor)	8	2	1	Tanar	Foarte buna	Nu
1666	Brad argintiu - (Abies concolor)	8	1	1	Tanar	Foarte buna	Nu
1671	Brad argintiu - (Abies concolor)	8	2	1	Tanar	Foarte buna	Nu
948	Cais - (Prunus armeniaca)	16	5	3	Matur	Foarte buna	Nu
1004	Cais - (Prunus armeniaca)	16	6	3	Matur	Foarte buna	Nu
1028	Cais - (Prunus armeniaca)	8	2	1	Tanar	Foarte buna	Nu
1031	Cais - (Prunus armeniaca)	8	3	1	Tanar	Foarte buna	Nu
1033	Cais - (Prunus armeniaca)	8	3	1	Tanar	Foarte buna	Nu
1043	Cais - (Prunus armeniaca)	10	3	2	Matur	Foarte buna	Nu
1063	Cais - (Prunus armeniaca)	10	3	1	Matur	Foarte buna	Nu
1140	Cais - (Prunus armeniaca)	8	2	1	Tanar	Foarte buna	Nu
1315	Cais - (Prunus armeniaca)	12	3	2	Matur	Foarte buna	Nu

Nr. identif.	Specia	Diametru [cm]	Inaltime [m]	Coronament [m]	Varsta	Viabilitate	Ocrotit
1317	Cais - (Prunus armeniaca)	12	3	2	Matur	Foarte buna	Nu
1328	Cais - (Prunus armeniaca)	10	3	2	Matur	Foarte buna	Nu
1332	Cais - (Prunus armeniaca)	12	4	2	Matur	Foarte buna	Nu
1384	Cais - (Prunus armeniaca)	10	3	2	Matur	Foarte buna	Nu
1656	Cais - (Prunus armeniaca)	12	4	2	Matur	Foarte buna	Nu
1852	Cais - (Prunus armeniaca)	20	6	4	Matur	Foarte buna	Nu
1855	Cais - (Prunus armeniaca)	8	3	2	Tanar	Foarte buna	Nu
1912	Cais - (Prunus armeniaca)	14	5	2	Matur	Foarte buna	Nu
1917	Cais - (Prunus armeniaca)	18	6	3	Matur	Foarte buna	Nu
1920	Cais - (Prunus armeniaca)	18	6	3	Matur	Foarte buna	Nu
1885	Chiparos de California - (Chamaecyparis Lawsoniana)	14	4	2	Matur	Foarte buna	Nu
1036	Chiparos mediteranean - (Cupressus sempervirens)	14	4	2	---	Foarte buna	Nu
1039	Chiparos mediteranean - (Cupressus sempervirens)	10	3	1	---	Foarte buna	Nu
1044	Chiparos mediteranean - (Cupressus sempervirens)	8	2	1	---	Foarte buna	Nu
1050	Chiparos mediteranean - (Cupressus sempervirens)	12	4	2	---	Foarte buna	Nu
1052	Chiparos mediteranean - (Cupressus sempervirens)	10	3	1	---	Foarte buna	Nu
1054	Chiparos mediteranean - (Cupressus sempervirens)	10	3	1	---	Foarte buna	Nu
1057	Chiparos mediteranean - (Cupressus sempervirens)	12	4	2	---	Foarte buna	Nu
1066	Chiparos mediteranean - (Cupressus sempervirens)	14	6	2	---	Foarte buna	Nu
1083	Chiparos mediteranean - (Cupressus sempervirens)	8	1	1	---	Foarte buna	Nu
1084	Chiparos mediteranean - (Cupressus sempervirens)	8	1	1	---	Foarte buna	Nu
1086	Chiparos mediteranean - (Cupressus sempervirens)	8	1	1	---	Foarte buna	Nu
1100	Chiparos mediteranean - (Cupressus sempervirens)	8	2	1	---	Foarte buna	Nu
1102	Chiparos mediteranean - (Cupressus sempervirens)	8	2	1	---	Foarte buna	Nu
1104	Chiparos mediteranean - (Cupressus sempervirens)	8	1	1	---	Foarte buna	Nu
1106	Chiparos mediteranean - (Cupressus sempervirens)	8	1	1	---	Foarte buna	Nu
1107	Chiparos mediteranean - (Cupressus sempervirens)	8	1	1	---	Foarte buna	Nu
1138	Chiparos mediteranean - (Cupressus sempervirens)	12	3	2	---	Foarte buna	Nu
1142	Chiparos mediteranean - (Cupressus sempervirens)	8	1	1	---	Foarte buna	Nu
1590	Chiparos mediteranean - (Cupressus sempervirens)	8	2	1	---	Foarte buna	Nu
1591	Chiparos mediteranean - (Cupressus sempervirens)	8	2	1	---	Foarte buna	Nu
1593	Chiparos mediteranean - (Cupressus sempervirens)	8	2	1	---	Foarte buna	Nu
233	Cires - (Prunus avium)	12	3	2	Tanar	Foarte buna	Nu
234	Cires - (Prunus avium)	12	3	2	Tanar	Foarte buna	Nu
235	Cires - (Prunus avium)	12	3	2	Tanar	Foarte buna	Nu
236	Cires - (Prunus avium)	12	3	2	Tanar	Foarte buna	Nu
237	Cires - (Prunus avium)	12	3	2	Tanar	Foarte buna	Nu
238	Cires - (Prunus avium)	12	3	2	Tanar	Foarte buna	Nu
932	Cires - (Prunus avium)	14	4	2	Matur	Foarte buna	Nu
933	Cires - (Prunus avium)	14	4	2	Matur	Foarte buna	Nu
952	Cires - (Prunus avium)	18	6	4	Matur	Foarte buna	Nu
1301	Cires - (Prunus avium)	8	2	1	Tanar	Foarte buna	Nu
1307	Cires - (Prunus avium)	8	2	1	Tanar	Foarte buna	Nu
1325	Cires - (Prunus avium)	12	3	2	Tanar	Foarte buna	Nu
1335	Cires - (Prunus avium)	10	3	2	Tanar	Foarte buna	Nu
1664	Cires - (Prunus avium)	10	3	2	Tanar	Foarte buna	Nu
1544	Corcodus - (Prunus cerasifera)	22	8	4	Batran	Foarte buna	Nu
1541	Dud - (Morus alba)	18	7	3	Matur	Foarte buna	Nu
1710	Dud - (Morus alba)	14	4	2	Matur	Foarte buna	Nu
1881	Dud - (Morus alba)	14	4	2	Matur	Foarte buna	Nu
1883	Dud - (Morus alba)	14	4	2	Matur	Foarte buna	Nu
1527	Frasin comun - (Fraxinus excelsior)	35	9	3	Matur	Foarte buna	Nu
1610	Gutui - (Cydonia oblonga)	12	3	2	Matur	Foarte buna	Nu
1613	Gutui - (Cydonia oblonga)	12	3	2	Matur	Foarte buna	Nu
1595	Liliac - (Syringa vulgaris)	12	4	2	---	Foarte buna	Nu
1635	Liliac - (Syringa vulgaris)	8	3	1	---	Foarte buna	Nu
1648	Liliac - (Syringa vulgaris)	14	4	2	---	Foarte buna	Nu
1909	Liliac - (Syringa vulgaris)	14	4	3	---	Foarte buna	Nu
1916	Liliac - (Syringa vulgaris)	14	4	3	---	Foarte buna	Nu
232	Nuc comun - (Juglans regia)	28	8	4	Matur	Foarte buna	Nu
1346	Nuc comun - (Juglans regia)	40	10	6	Matur	Foarte buna	Nu
1601	Nuc comun - (Juglans regia)	22	8	5	Matur	Foarte buna	Nu
1856	Nuc comun - (Juglans regia)	30	8	5	Matur	Foarte buna	Nu



Nr. identif.	Specia	Diametru [cm]	Inaltime [m]	Coronament [m]	Varsta	Viabilitate	Ocrotit
1886	Otetar rosu - (Rhus typhina)	16	3	3	Matur	Foarte buna	Nu
1889	Otetar rosu - (Rhus typhina)	16	3	3	Matur	Foarte buna	Nu
1895	Otetar rosu - (Rhus typhina)	12	3	2	Matur	Foarte buna	Nu
1898	Otetar rosu - (Rhus typhina)	8	2	1	Tanar	Foarte buna	Nu
1907	Otetar rosu - (Rhus typhina)	8	3	2	Tanar	Foarte buna	Nu
960	Paltin de munte - (Acer pseudoplatanus)	40	10	5	Matur	Foarte buna	Nu
1007	Paltin de munte - (Acer pseudoplatanus)	40	10	6	Matur	Foarte buna	Nu
1337	Paltin de munte - (Acer pseudoplatanus)	20	7	4	Matur	Foarte buna	Nu
926	Prun - (Prunus domestica)	10	3	2	Matur	Foarte buna	Nu
928	Prun - (Prunus domestica)	10	2	1	Matur	Foarte buna	Nu
937	Prun - (Prunus domestica)	12	3	2	Matur	Foarte buna	Nu
954	Salcie pletoasa - (Salix babylonica)	28	8	5	Matur	Foarte buna	Nu
1645	Salcie pletoasa - (Salix babylonica)	12	3	2	Tanar	Foarte buna	Nu
1905	Tei cu frunza mare - (Tilia platyphyllos)	14	4	2	Tanar	Foarte buna	Nu
946	Tei pucios - (Tilia cordata)	14	5	2	Tanar	Foarte buna	Nu
1535	Tei pucios - (Tilia cordata)	18	6	2	Tanar	Foarte buna	Nu
1556	Tei pucios - (Tilia cordata)	10	4	2	Tanar	Foarte buna	Nu
1559	Tei pucios - (Tilia cordata)	12	4	2	Tanar	Foarte buna	Nu
1561	Tei pucios - (Tilia cordata)	12	4	2	Tanar	Foarte buna	Nu
1567	Tei pucios - (Tilia cordata)	12	4	2	Tanar	Foarte buna	Nu
1573	Tei pucios - (Tilia cordata)	12	4	2	Tanar	Foarte buna	Nu
1579	Tei pucios - (Tilia cordata)	12	5	2	Tanar	Foarte buna	Nu
1581	Tei pucios - (Tilia cordata)	22	7	3	Matur	Foarte buna	Nu
1584	Tei pucios - (Tilia cordata)	20	7	3	Matur	Foarte buna	Nu
1585	Tei pucios - (Tilia cordata)	20	7	3	Matur	Foarte buna	Nu
1684	Tei pucios - (Tilia cordata)	30	9	3	Matur	Foarte buna	Nu
1624	Tuie - (Thuja occidentalis)	8	2	1	Tanar	Foarte buna	Nu
1625	Tuie - (Thuja occidentalis)	8	2	1	Tanar	Foarte buna	Nu
1626	Tuie - (Thuja occidentalis)	8	2	1	Tanar	Foarte buna	Nu
1627	Tuie - (Thuja occidentalis)	8	2	1	Tanar	Foarte buna	Nu
1628	Tuie - (Thuja occidentalis)	8	2	1	Tanar	Foarte buna	Nu
1630	Tuie - (Thuja occidentalis)	8	2	1	Tanar	Foarte buna	Nu
1631	Tuie - (Thuja occidentalis)	8	2	1	Tanar	Foarte buna	Nu
1633	Tuie - (Thuja occidentalis)	8	2	1	Tanar	Foarte buna	Nu
1699	Tuie - (Thuja occidentalis)	8	2	1	Tanar	Foarte buna	Nu
1700	Tuie - (Thuja occidentalis)	8	2	1	Tanar	Foarte buna	Nu
1075	Ulm - (Ulmus minor)	12	4	3	Tanar	Foarte buna	Nu
1076	Ulm - (Ulmus minor)	12	4	3	Tanar	Foarte buna	Nu
1080	Ulm - (Ulmus minor)	12	3	2	Tanar	Foarte buna	Nu
1547	Ulm - (Ulmus minor)	22	8	4	Matur	Foarte buna	Nu
1554	Ulm - (Ulmus minor)	22	8	4	Matur	Foarte buna	Nu
1563	Ulm - (Ulmus minor)	26	7	3	Matur	Foarte buna	Nu
1690	Ulm - (Ulmus minor)	26	7	3	Matur	Foarte buna	Nu
1867	Ulm - (Ulmus minor)	40	8	4	Matur	Foarte buna	Nu
1872	Ulm - (Ulmus minor)	40	8	4	Matur	Foarte buna	Nu
1902	Ulm - (Ulmus minor)	16	5	3	Tanar	Foarte buna	Nu
1714	Visin - (Prunus cerasus)	24	6	3	Matur	Foarte buna	Nu
1389	Weigela - (Diervilla florida)	10	1	2	---	Foarte buna	Nu

- Arbori: 98 / Arbusti: 27
- Lungime gard viu: 83 m
- Suprafata gard viu: 162,5 mp

#### 8. DOCUMENTE EMISE CU PRIVIRE LA TERENUL SPATIU VERDE SI CONSTRUCTIILE EXISTENTE:

Data realizarii: 19.01.2025

Data actualizarii:



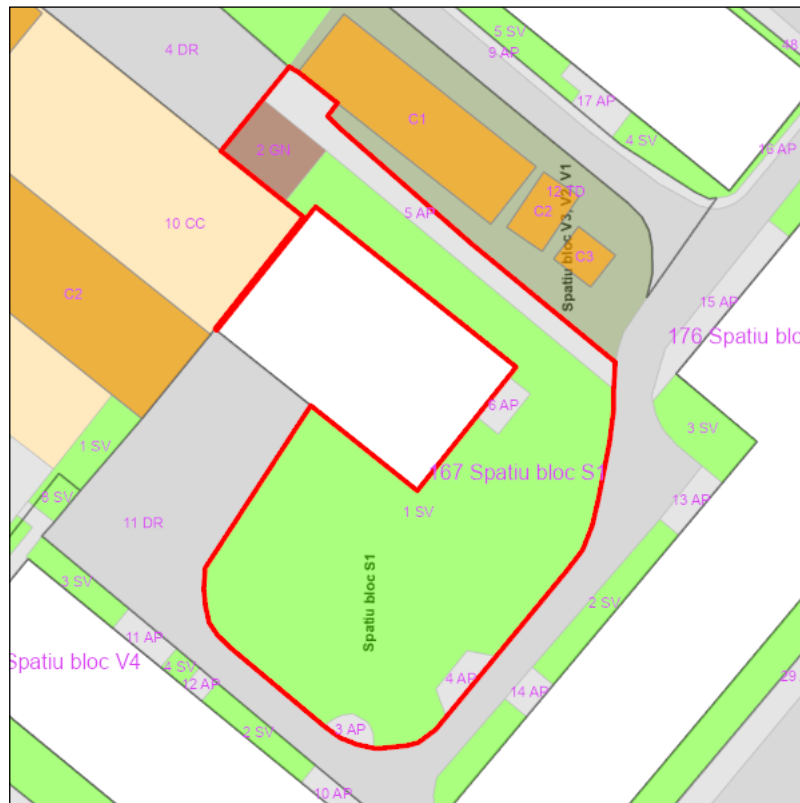
Judetul: Iasi  
 Localitatea: Pascani  
 SIRUTA: 95408  
 Identificator imobil: 167

Nr. cadastral imobil:  
 Nr. carte funciara: 66761  
 Suprafata imobil: 1251 mp

Cod zona valorica:  
 Cod zona protejata:  
 Cod postal:

## FISA SPATIULUI VERDE

### 1. SCHITA AMPLASAMENTULUI TERENULUI SPATIU VERDE:



### 2. DENUMIRE OBIECTIV: Spatiu bloc S1, Al. Tineretului, Nr. 1, Mun. Pascani

### 3. DATE DESPRE TERENUL SPATIU VERDE:

Nr. crt.	Proprietar/ Detinator spatiu verde	Tip proprietate	Mod administrare	Categorie de folosinta	Reglementare urbanistica	Suprafata masurata [mp]		Total teren [mp]	Observatii
						Teren exclusiv	Teren indiviz.		
1	Mun. Pascani	L	A	SV		1046	0	1046	
2	Mun. Pascani	L	A	GN		53	0	53	
3	Mun. Pascani	L	A	AP		10	0	10	
4	Mun. Pascani	L	A	AP		16	0	16	
5	Mun. Pascani	L	A	AP		112	0	112	
6	Mun. Pascani	L	A	AP		14	0	14	
Total teren								1251	

### 4. CENTRALIZATOR SUPRAFETE:

Nr. crt.	Categorie de folosinta	Descriere	Suprafata [mp]	Procent [%]
1	AP	Acces pietonal	152	12.15
2	GN	Platforme depozitare gunoi menajer	53	4.24
3	SV	Spatiu verde	1046	83.61
Total teren			1251	100
din care zona verde (SV + AF + ZC + PD)			1046	83.61

## 5. DATE PRIVIND CONSTRUCTIILE EXISTENTE PE TERENUL SPATIU VERDE:

Proprietar/ Detinator constructii	Tip proprietate	Mod de administrare	Nr. corp constructie	Cod grupa destinatie	Suprafata construita la sol [mp]	Observatii
Total suprafata ocupata din terenul spatiu verde					0	

## 6. ECHIPAREA EDILITARA A TERENULUI: n/a

## 7. DATE PRIVIND VEGETATIA EXISTENTA PE TERENUL SPATIU VERDE:

Nr. identif.	Specia	Diametru [cm]	Inaltime [m]	Coronament [m]	Varsta	Viabilitate	Ocrotit
4550	Castan salbatic - (Aesculus hippocastanum)	40	14	6	Matur	Foarte buna	Nu
4543	Cires - (Prunus avium)	10	3	2	Tanar	Foarte buna	Nu
4548	Dud - (Morus alba)	60	8	5	Batran	Buna	Nu
4586	Molid comun - (Picea Abies)	3	2	1	Tanar plantat	Foarte buna	Nu
4589	Molid comun - (Picea Abies)	3	2	1	Tanar plantat	Foarte buna	Nu
4549	Tei cu frunza mare - (Tilia platyphyllos)	12	5	2	Tanar	Foarte buna	Nu
222	Tei pucios - (Tilia cordata)	40	10	3	Matur	Buna	Nu
4545	Tei pucios - (Tilia cordata)	26	8	3	Matur	Buna	Nu
4561	Tei pucios - (Tilia cordata)	40	9	2	Matur	Buna	Nu
4900	Tei pucios - (Tilia cordata)	45	15	4	Batran	Buna	Nu

- Arbori: 10 / Arbusti: 0
- Lungime gard viu: 9 m
- Suprafata gard viu: 20,95 mp

## 8. DOCUMENTE EMISE CU PRIVIRE LA TERENUL SPATIU VERDE SI CONSTRUCTIILE EXISTENTE:

Data realizarii: 19.01.2025

Data actualizarii:



Judetul: Iasi  
 Localitatea: Pascani  
 SIRUTA: 95408  
 Identificator imobil: 168

Nr. cadastral imobil:  
 Nr. carte funciara: 66747, 66756  
 Suprafata imobil: 6354 mp

Cod zona valorica:  
 Cod zona protejata:  
 Cod postal:

## FISA SPATIULUI VERDE

### 1. SCHITA AMPLASAMENTULUI TERENULUI SPATIU VERDE:



### 2. DENUMIRE OBIECTIV: Spatiu bloc S2, V6-7, V8, Str. Nicolae Iorga, Nr. 5, 11, 13, Mun. Pascani

### 3. DATE DESPRE TERENUL SPATIU VERDE:

Nr. crt.	Proprietar/ Detinator spatiu verde	Tip proprietate	Mod administrare	Categorie de folosinta	Reglementare urbanistica	Suprafata masurata [mp]		Total teren [mp]	Observatii
						Teren exclusiv	Teren indiviz.		
1	Mun. Pascani	L	A	SV		39	0	39	
2	Mun. Pascani	L	A	SV		8	0	8	
3	Mun. Pascani	L	A	SV		12	0	12	
4	Mun. Pascani	L	A	SV		817	0	817	
5	Mun. Pascani	L	A	SV		132	0	132	
6	Mun. Pascani	L	A	SV		175	0	175	
7	Mun. Pascani	L	A	SV		649	0	649	
8	Mun. Pascani	L	A	SV		16	0	16	
9	Mun. Pascani	L	A	SV		40	0	40	
10	Mun. Pascani	L	A	SV		37	0	37	
11	Mun. Pascani	L	A	SV		13	0	13	
12	Mun. Pascani	L	A	SV		62	0	62	
13	Mun. Pascani	L	A	SV		342	0	342	
14	Mun. Pascani	L	A	SV		12	0	12	
15	Mun. Pascani	L	A	SV		10	0	10	
16	Mun. Pascani	L	A	SV		13	0	13	
17	Mun. Pascani	L	A	SV		17	0	17	
18	Mun. Pascani	L	A	SV		86	0	86	
19	Mun. Pascani	L	A	SV		10	0	10	

Nr. crt.	Proprietar/ Detinator spatiu verde	Tip proprietate	Mod administrare	Categorie de folosinta	Reglementare urbanistica	Suprafata masurata [mp]		Total teren [mp]	Observatii
						Teren exclusiv	Teren indiviz.		
20	Mun. Pascani	L	A	SV		29	0	29	
21	Mun. Pascani	L	A	SV		21	0	21	
22	Mun. Pascani	L	A	SV		99	0	99	
23	Mun. Pascani	L	A	SV		274	0	274	
24	Mun. Pascani	L	A	SV		15	0	15	
25	Mun. Pascani	L	A	SV		41	0	41	
26	Mun. Pascani	L	A	CO		227	0	227	
27	Mun. Pascani	L	A	CO		25	0	25	
28	Mun. Pascani	L	A	CO		81	0	81	
29	Mun. Pascani	L	A	CC		10	0	10	
30	Mun. Pascani	L	A	DR		939	0	939	
31	Mun. Pascani	L	A	DR		1251	0	1251	
32	Mun. Pascani	L	A	GN		32	0	32	
33	Mun. Pascani	L	A	GN		48	0	48	
34	Mun. Pascani	L	A	AP		11	0	11	
35	Mun. Pascani	L	A	AP		7	0	7	
36	Mun. Pascani	L	A	AP		54	0	54	
37	Mun. Pascani	L	A	AP		71	0	71	
38	Mun. Pascani	L	A	AP		21	0	21	
39	Mun. Pascani	L	A	AP		22	0	22	
40	Mun. Pascani	L	A	AP		53	0	53	
41	Mun. Pascani	L	A	AP		20	0	20	
42	Mun. Pascani	L	A	AP		216	0	216	
43	Mun. Pascani	L	A	AP		15	0	15	
44	Mun. Pascani	L	A	AP		98	0	98	
45	Mun. Pascani	L	A	AP		21	0	21	
46	Mun. Pascani	L	A	AP		30	0	30	
47	Mun. Pascani	L	A	AP		4	0	4	
48	Mun. Pascani	L	A	AP		1	0	1	
49	Mun. Pascani	L	A	AP		1	0	1	
50	Mun. Pascani	L	A	AP		6	0	6	
51	Mun. Pascani	L	A	AP		1	0	1	
52	Mun. Pascani	L	A	AP		84	0	84	
53	Mun. Pascani	L	A	AP		37	0	37	
Total teren								6354	

#### 4. CENTRALIZATOR SUPRAFETE:

Nr. crt.	Categorie de folosinta	Descriere	Suprafata [mp]	Procent [%]
1	AP	Acces pietonal	770	12.12
2	CC	Curti	10	0.16
3	CO	Constructii	334	5.25
4	DR	Drumuri	2190	34.47
5	GN	Platforme depozitare gunoi menajer	80	1.26
6	SV	Spatiu verde	2970	46.75
Total teren			6354	100
din care zona verde (SV + AF + ZC + PD)			2970	46.75

#### 5. DATE PRIVIND CONSTRUCTIILE EXISTENTE PE TERENUL SPATIU VERDE:

Proprietar/ Detinator constructii	Tip proprietate	Mod de administrare	Nr. corp constructie	Cod grupa destinatie	Suprafata construita la sol [mp]	Observatii
Mun. Pascani	L	A	C1	CA	227	
Mun. Pascani	L	A	C1	CA	81	
Mun. Pascani	L	A	C2	CIE	25	
Total suprafata ocupata din terenul spatiu verde					334	

#### 6. ECHIPAREA EDILITARA A TERENULUI: n/a

## 7. DATE PRIVIND VEGETATIA EXISTENTA PE TERENUL SPATIU VERDE:

Nr. identif.	Specia	Diametru [cm]	Inaltime [m]	Coronament [m]	Varsta	Viabilitate	Ocrotit
5113	Artar american - (Acer negundo)	28	9	4	Matur	Buna	Nu
5115	Artar american - (Acer negundo)	20	10	3	Matur	Buna	Nu
5117	Artar american - (Acer negundo)	24	8	3	Matur	Buna	Nu
5135	Artar american - (Acer negundo)	16	7	2	Matur	Acceptabila	Nu
5152	Artar american - (Acer negundo)	35	8	5	Batran	Buna	Nu
5153	Artar american - (Acer negundo)	5	3	1	Tanar plantat	Buna	Nu
5170	Artar american - (Acer negundo)	85	10	5	Batran	Buna	Nu
5108	Carpen - (Carpinus Betulus)	26	12	4	Matur	Foarte buna	Nu
5083	Castan salbatic - (Aesculus hippocastanum)	30	11	3	Matur	Buna	Nu
5088	Castan salbatic - (Aesculus hippocastanum)	26	10	3	Matur	Foarte buna	Nu
5097	Castan salbatic - (Aesculus hippocastanum)	24	8	3	Matur	Foarte buna	Nu
5104	Castan salbatic - (Aesculus hippocastanum)	45	12	4	Batran	Buna	Nu
5130	Castan salbatic - (Aesculus hippocastanum)	35	15	3	Matur	Buna	Nu
5133	Castan salbatic - (Aesculus hippocastanum)	35	16	5	Matur	Buna	Nu
5175	Castan salbatic - (Aesculus hippocastanum)	40	13	3	Matur	Buna	Nu
5233	Castan salbatic - (Aesculus hippocastanum)	18	9	3	Tanar	Foarte buna	Nu
5234	Castan salbatic - (Aesculus hippocastanum)	40	14	4	Matur	Buna	Nu
5239	Castan salbatic - (Aesculus hippocastanum)	35	12	4	Matur	Buna	Nu
5240	Castan salbatic - (Aesculus hippocastanum)	40	12	5	Matur	Necoresp.	Nu
5241	Castan salbatic - (Aesculus hippocastanum)	65	13	5	Batran	Buna	Nu
5245	Castan salbatic - (Aesculus hippocastanum)	45	14	4	Batran	Acceptabila	Nu
5102	Cires - (Prunus avium)	28	9	2	Matur	Acceptabila	Nu
5103	Cires - (Prunus avium)	55	11	4	Batran	Buna	Nu
5110	Corcodus - (Prunus cerasifera)	16	6	3	Matur	Buna	Nu
5138	Corcodus - (Prunus cerasifera)	14	4	1	Matur	Buna	Nu
5164	Corcodus - (Prunus cerasifera)	16	7	2	Matur	Buna	Nu
5100	Dud - (Morus alba)	35	14	4	Batran	Buna	Nu
5141	Dud - (Morus alba)	24	7	4	Matur	Foarte buna	Nu
5200	Mesteacan - (Betula pendula)	50	15	5	Batran	Buna	Nu
5201	Mesteacan - (Betula pendula)	40	17	4	Batran	Foarte buna	Nu
5205	Mesteacan - (Betula pendula)	35	15	4	Batran	Buna	Nu
5210	Molid argintiu - (Picea Pungens)	5	2	1	Tanar plantat	Foarte buna	Nu
5177	Molid comun - (Picea Abies)	35	18	4	Matur	Buna	Nu
5191	Molid comun - (Picea Abies)	35	16	3	Matur	Buna	Nu
5223	Molid comun - (Picea Abies)	14	7	2	Tanar	Buna	Nu
5105	Nuc comun - (Juglans regia)	10	7	2	Tanar	Foarte buna	Nu
5106	Nuc comun - (Juglans regia)	16	7	3	Tanar	Foarte buna	Nu
5149	Nuc comun - (Juglans regia)	45	15	6	Batran	Buna	Nu
5208	Nuc comun - (Juglans regia)	28	8	5	Matur	Foarte buna	Nu
5248	Nuc comun - (Juglans regia)	18	8	3	Tanar	Foarte buna	Nu
5111	Paltin de munte - (Acer pseudoplatanus)	30	14	4	Matur	Buna	Nu
5222	Pin silvestru [2S] - (Pinus sylvestris)	28	12	3	Matur	Foarte buna	Nu
4934	Pin strob [5] - (Pinus strobus)	40	15	5	Matur	Foarte buna	Nu
5161	Pin strob [5] - (Pinus strobus)	35	16	5	Matur	Foarte buna	Nu
5181	Pin strob [5] - (Pinus strobus)	30	14	3	Matur	Buna	Nu
5147	Prun - (Prunus domestica)	5	3	1	Tanar	Foarte buna	Nu
4937	Salcam - (Robinia pseudoacacia)	5	3	1	Tanar plantat	Foarte buna	Nu
5085	Salcam - (Robinia pseudoacacia)	28	12	3	Matur	Buna	Nu
5089	Salcam - (Robinia pseudoacacia)	22	11	3	Matur	Buna	Nu
5093	Salcam - (Robinia pseudoacacia)	20	9	4	Matur	Foarte buna	Nu
5096	Salcam - (Robinia pseudoacacia)	5	5	1	Tanar plantat	Foarte buna	Nu
5145	Salcam - (Robinia pseudoacacia)	6	5	1	Tanar plantat	Foarte buna	Nu
5146	Salcam - (Robinia pseudoacacia)	16	8	2	Tanar	Foarte buna	Nu
5156	Salcam - (Robinia pseudoacacia)	5	4	1	Tanar plantat	Foarte buna	Nu
5220	Salcie pletoasa - (Salix babylonica)	20	6	4	Matur	Foarte buna	Nu
5174	Stejar, stejar pedunculat - (Quercus robur)	80	16	7	Batran	Buna	Nu
5194	Tei cu frunza mare - (Tilia platyphyllos)	55	8	3	Batran	Buna	Nu
4944	Tei pucios - (Tilia cordata)	28	10	3	Matur	Buna	Nu
5107	Tei pucios - (Tilia cordata)	45	15	4	Batran	Buna	Nu

Nr. identif.	Specia	Diametru [cm]	Inaltime [m]	Coronament [m]	Varsta	Viabilitate	Ocrotit
5118	Tei pucios - (Tilia cordata)	35	16	5	Matur	Buna	Nu
5144	Tei pucios - (Tilia cordata)	28	9	4	Matur	Buna	Nu
5158	Tei pucios - (Tilia cordata)	40	16	5	Matur	Buna	Nu
5165	Tei pucios - (Tilia cordata)	30	9	4	Matur	Buna	Nu
5171	Tei pucios - (Tilia cordata)	35	18	3	Matur	Buna	Nu
5192	Tei pucios - (Tilia cordata)	45	9	2	Batran	Buna	Nu
5195	Tei pucios - (Tilia cordata)	50	8	3	Batran	Buna	Nu
5197	Tei pucios - (Tilia cordata)	50	9	3	Batran	Buna	Nu
5203	Tei pucios - (Tilia cordata)	35	10	3	Matur	Buna	Nu
5204	Tei pucios - (Tilia cordata)	24	9	2	Matur	Buna	Nu
5229	Tei pucios - (Tilia cordata)	18	9	3	Tanar	Foarte buna	Nu
5232	Tei pucios - (Tilia cordata)	16	9	3	Tanar	Foarte buna	Nu
5237	Tei pucios - (Tilia cordata)	45	12	4	Batran	Buna	Nu
5242	Tei pucios - (Tilia cordata)	40	14	4	Matur	Buna	Nu
5243	Tei pucios - (Tilia cordata)	60	14	4	Batran	Buna	Nu
5244	Tei pucios - (Tilia cordata)	35	14	4	Matur	Buna	Nu
5246	Tei pucios - (Tilia cordata)	14	8	1	Tanar	Foarte buna	Nu
5247	Tei pucios - (Tilia cordata)	26	10	4	Matur	Buna	Nu
4943	Tuie - (Thuja occidentalis)	18	9	1	Matur	Foarte buna	Nu
4945	Tuie - (Thuja occidentalis)	16	7	1	Matur	Foarte buna	Nu
5196	Tuie - (Thuja occidentalis)	24	8	1	Batran	Buna	Nu
5199	Tuie - (Thuja occidentalis)	22	9	1	Batran	Foarte buna	Nu
5092	Ulm - (Ulmus minor)	22	10	2	Matur	Buna	Nu
5109	Visin - (Prunus cerasus)	14	3	1	Matur	Acceptabila	Nu
5112	Visin - (Prunus cerasus)	18	6	3	Matur	Buna	Nu
5119	Visin - (Prunus cerasus)	14	5	1	Matur	Acceptabila	Nu

- Arbori: 85 / Arbusti: 0
- Lungime gard viu: 27 m
- Suprafata gard viu: 51,53 mp

8. DOCUMENTE EMISE CU PRIVIRE LA TERENUL SPATIU VERDE SI CONSTRUCTIILE EXISTENTE:

Data realizarii: 19.01.2025

Data actualizarii:





Judetul: Iasi  
 Localitatea: Pascani  
 SIRUTA: 95408  
 Identificator imobil: 169

Nr. cadastral imobil:  
 Nr. carte funciara:  
 Suprafata imobil: 6331 mp

Cod zona valorica:  
 Cod zona protejata:  
 Cod postal:

## FISA SPATIULUI VERDE

### 1. SCHITA AMPLASAMENTULUI TERENULUI SPATIU VERDE:



2. DENUMIRE OBIECTIV: Spatiu bloc ST10, ST11, ST12, ST13, ST14, ST15,, Str. Moldovei, Nr. 2, 4, Mun. Pascani

### 3. DATE DESPRE TERENUL SPATIU VERDE:

Nr. crt.	Proprietar/ Detinator spatiu verde	Tip proprietate	Mod administrare	Categorie de folosinta	Reglementare urbanistica	Suprafata masurata [mp]		Total teren [mp]	Observatii
						Teren exclusiv	Teren indiviz.		
1	Mun. Pascani	L	A	SV		114	0	114	
2	Mun. Pascani	L	A	SV		75	0	75	
3	Mun. Pascani	L	A	SV		63	0	63	
4	Mun. Pascani	L	A	SV		65	0	65	
5	Mun. Pascani	L	A	SV		14	0	14	
6	Mun. Pascani	L	A	SV		49	0	49	
7	Mun. Pascani	L	A	SV		252	0	252	
8	Mun. Pascani	L	A	SV		20	0	20	
9	Mun. Pascani	L	A	SV		61	0	61	
10	Mun. Pascani	L	A	SV		16	0	16	
11	Mun. Pascani	L	A	SV		74	0	74	
12	Mun. Pascani	L	A	SV		33	0	33	
13	Mun. Pascani	L	A	SV		63	0	63	
14	Mun. Pascani	L	A	SV		14	0	14	
15	Mun. Pascani	L	A	SV		46	0	46	
16	Mun. Pascani	L	A	SV		23	0	23	
17	Mun. Pascani	L	A	SV		59	0	59	
18	Mun. Pascani	L	A	SV		10	0	10	
19	Mun. Pascani	L	A	AF		82	0	82	

Nr. crt.	Proprietar/ Detinator spatiu verde	Tip proprietate	Mod administrare	Categorie de folosinta	Reglementare urbanistica	Suprafata masurata [mp]		Total teren [mp]	Observatii
						Teren exclusiv	Teren indiviz.		
20	Mun. Pascani	L	A	AF		84	0	84	
21	Mun. Pascani	L	A	AF		77	0	77	
22	Mun. Pascani	L	A	AF		47	0	47	
23	Mun. Pascani	L	A	AF		191	0	191	
24	Mun. Pascani	L	A	AF		80	0	80	
25	Mun. Pascani	L	A	AF		6	0	6	
26	Mun. Pascani	L	A	AF		6	0	6	
27	Mun. Pascani	L	A	AF		26	0	26	
28	Mun. Pascani	L	A	CC		11	0	11	
29	Mun. Pascani	L	A	CC		44	0	44	
30	Mun. Pascani	L	A	CC		14	0	14	
31	Mun. Pascani	L	A	CC		11	0	11	
32	Mun. Pascani	L	A	CC		47	0	47	
33	Mun. Pascani	L	A	CC		11	0	11	
34	Mun. Pascani	L	A	CC		3	0	3	
35	Mun. Pascani	L	A	CC		29	0	29	
36	Mun. Pascani	L	A	MON		2	0	2	
37	Mun. Pascani	L	A	DR		190	0	190	
38	Mun. Pascani	L	A	TD		203	0	203	
39	Mun. Pascani	L	A	AP		4004	0	4004	
40	Mun. Pascani	L	A	AP		61	0	61	
41	Mun. Pascani	L	A	AP		51	0	51	
Total teren								6331	

#### 4. CENTRALIZATOR SUPRAFETE:

Nr. crt.	Categorie de folosinta	Descriere	Suprafata [mp]	Procent [%]
1	AF	Amenajare floricola	598	9.44
2	AP	Acces pietonal	4116	65.02
3	CC	Curti	170	2.68
4	DR	Drumuri	190	3
5	MON	Monumente	2	0.03
6	SV	Spatiu verde	1052	16.62
7	TD	Terenuri degradate	203	3.21
Total teren			6331	100
din care zona verde (SV + AF + ZC + PD)			1650	26.06

#### 5. DATE PRIVIND CONSTRUCTIILE EXISTENTE PE TERENUL SPATIU VERDE:

Proprietar/ Detinator constructii	Tip proprietate	Mod de administrare	Nr. corp constructie	Cod grupa destinatie	Suprafata construita la sol [mp]	Observatii
Total suprafata ocupata din terenul spatiu verde					0	

#### 6. ECHIPAREA EDILITARA A TERENULUI: n/a

#### 7. DATE PRIVIND VEGETATIA EXISTENTA PE TERENUL SPATIU VERDE:

Nr. identif.	Specia	Diametru [cm]	Inaltime [m]	Coronament [m]	Varsta	Viabilitate	Ocrotit
6634	Artar american - (Acer negundo)	45	9	7	Batran	Buna	Nu
6830	Artar american - (Acer negundo)	5	5	2	Tanar plantat	Foarte buna	Nu
6542	Buxus - (Buxus sempervirens)	0	1	2	---	Foarte buna	Nu
6543	Buxus - (Buxus sempervirens)	0	1	2	---	Foarte buna	Nu
6545	Buxus - (Buxus sempervirens)	0	1	2	---	Foarte buna	Nu
6546	Buxus - (Buxus sempervirens)	0	1	2	---	Foarte buna	Nu
6690	Buxus - (Buxus sempervirens)	0	1	2	---	Foarte buna	Nu
6783	Cais - (Prunus armeniaca)	16	5	3	Matur	Foarte buna	Nu

Nr. identif.	Specia	Diametru [cm]	Inaltime [m]	Coronament [m]	Varsta	Viabilitate	Ocrotit
6633	Castan salbatic - ( <i>Aesculus hippocastanum</i> )	50	10	6	Batran	Foarte buna	Nu
6637	Castan salbatic - ( <i>Aesculus hippocastanum</i> )	20	10	3	Matur	Foarte buna	Nu
6638	Castan salbatic - ( <i>Aesculus hippocastanum</i> )	20	10	2	Matur	Foarte buna	Nu
6639	Castan salbatic - ( <i>Aesculus hippocastanum</i> )	28	9	3	Matur	Foarte buna	Nu
6640	Castan salbatic - ( <i>Aesculus hippocastanum</i> )	24	9	3	Matur	Foarte buna	Nu
6701	Castan salbatic - ( <i>Aesculus hippocastanum</i> )	35	8	5	Matur	Foarte buna	Nu
6704	Castan salbatic - ( <i>Aesculus hippocastanum</i> )	20	9	2	Matur	Foarte buna	Nu
6773	Corcodus rosu - ( <i>Prunus cerasifera Pissardii</i> )	6	4	1	Tanar	Foarte buna	Nu
6775	Corcodus rosu - ( <i>Prunus cerasifera Pissardii</i> )	6	4	1	Tanar	Foarte buna	Nu
6776	Corcodus rosu - ( <i>Prunus cerasifera Pissardii</i> )	6	4	1	Tanar	Foarte buna	Nu
6777	Corcodus rosu - ( <i>Prunus cerasifera Pissardii</i> )	6	5	2	Tanar	Foarte buna	Nu
6778	Corcodus rosu - ( <i>Prunus cerasifera Pissardii</i> )	7	5	2	Tanar	Foarte buna	Nu
6629	Dracila - ( <i>Berberis julianae</i> )	0	1	1	---	Foarte buna	Nu
6630	Dracila - ( <i>Berberis julianae</i> )	0	1	1	---	Foarte buna	Nu
6631	Dracila - ( <i>Berberis julianae</i> )	0	1	1	---	Foarte buna	Nu
6632	Dracila - ( <i>Berberis julianae</i> )	0	1	1	---	Foarte buna	Nu
6702	Dracila - ( <i>Berberis julianae</i> )	0	1	1	---	Foarte buna	Nu
6616	Ienupar tarator - ( <i>Juniperus sabina</i> )	0	1	2	---	Foarte buna	Nu
6617	Ienupar tarator - ( <i>Juniperus sabina</i> )	0	1	2	---	Foarte buna	Nu
6635	Ienupar tarator - ( <i>Juniperus sabina</i> )	0	1	2	---	Foarte buna	Nu
6643	Ienupar tarator - ( <i>Juniperus sabina</i> )	0	1	1	---	Foarte buna	Nu
6644	Ienupar tarator - ( <i>Juniperus sabina</i> )	0	1	1	---	Foarte buna	Nu
6581	Magnolie - ( <i>Magnolia sp</i> )	16	5	4	Matur	Foarte buna	Nu
6708	Molid comun - ( <i>Picea Abies</i> )	35	18	4	Matur	Foarte buna	Nu
6713	Molid comun - ( <i>Picea Abies</i> )	35	18	4	Matur	Buna	Nu
6714	Molid comun - ( <i>Picea Abies</i> )	20	9	2	Matur	Buna	Nu
6781	Molid comun - ( <i>Picea Abies</i> )	35	18	4	Matur	Foarte buna	Nu
6826	Molid comun - ( <i>Picea Abies</i> )	20	10	2	Matur	Foarte buna	Nu
6827	Molid comun - ( <i>Picea Abies</i> )	20	10	2	Matur	Foarte buna	Nu
6828	Molid comun - ( <i>Picea Abies</i> )	20	10	2	Matur	Foarte buna	Nu
6718	Pin silvestru [2S] - ( <i>Pinus sylvestris</i> )	24	10	3	Matur	Foarte buna	Nu
6829	Pin silvestru [2S] - ( <i>Pinus sylvestris</i> )	20	9	2	Matur	Foarte buna	Nu
5213	Salcie alba - ( <i>Salix alba</i> )	5	2	1	Tanar plantat	Foarte buna	Nu
6645	Salcie alba - ( <i>Salix alba</i> )	6	3	1	Tanar plantat	Foarte buna	Nu
6646	Salcie alba - ( <i>Salix alba</i> )	6	3	2	Tanar plantat	Foarte buna	Nu
6647	Salcie alba - ( <i>Salix alba</i> )	6	3	2	Tanar plantat	Foarte buna	Nu
6621	Stejar, stejar pedunculat - ( <i>Quercus robur</i> )	55	14	8	Batran	Foarte buna	Nu
6636	Stejar, stejar pedunculat - ( <i>Quercus robur</i> )	35	10	4	Matur	Foarte buna	Nu
6547	Tuie - ( <i>Thuja occidentalis</i> )	28	4	1	Batran	Foarte buna	Nu
6550	Tuie - ( <i>Thuja occidentalis</i> )	26	4	1	Batran	Foarte buna	Nu
6551	Tuie - ( <i>Thuja occidentalis</i> )	20	4	1	Matur	Foarte buna	Nu
6552	Tuie - ( <i>Thuja occidentalis</i> )	20	4	1	Matur	Foarte buna	Nu
6615	Tuie - ( <i>Thuja occidentalis</i> )	20	3	1	Matur	Foarte buna	Nu
6618	Tuie - ( <i>Thuja occidentalis</i> )	12	2	1	Matur	Foarte buna	Nu
6623	Tuie - ( <i>Thuja occidentalis</i> )	30	7	1	Batran	Buna	Nu
6624	Tuie - ( <i>Thuja occidentalis</i> )	45	7	2	Batran	Buna	Nu
6625	Tuie - ( <i>Thuja occidentalis</i> )	20	7	2	Matur	Foarte buna	Nu
6626	Tuie - ( <i>Thuja occidentalis</i> )	16	6	1	Matur	Foarte buna	Nu
6627	Tuie - ( <i>Thuja occidentalis</i> )	30	7	1	Batran	Buna	Nu
6642	Tuie - ( <i>Thuja occidentalis</i> )	14	3	1	Matur	Foarte buna	Nu
6705	Tuie - ( <i>Thuja occidentalis</i> )	14	4	1	Matur	Foarte buna	Nu
6706	Tuie - ( <i>Thuja occidentalis</i> )	8	3	1	Tanar	Foarte buna	Nu
6711	Tuie - ( <i>Thuja occidentalis</i> )	16	6	1	Matur	Foarte buna	Nu
6712	Tuie - ( <i>Thuja occidentalis</i> )	14	4	1	Matur	Acceptabila	Nu
6717	Tuie - ( <i>Thuja occidentalis</i> )	18	5	1	Matur	Foarte buna	Nu
6789	Tuie - ( <i>Thuja occidentalis</i> )	28	7	1	Batran	Foarte buna	Nu
6790	Tuie - ( <i>Thuja occidentalis</i> )	35	7	2	Batran	Foarte buna	Nu
6792	Tuie - ( <i>Thuja occidentalis</i> )	28	7	2	Batran	Foarte buna	Nu
6795	Tuie - ( <i>Thuja occidentalis</i> )	28	7	2	Batran	Foarte buna	Nu
6796	Tuie - ( <i>Thuja occidentalis</i> )	28	7	2	Batran	Foarte buna	Nu
6800	Tuie - ( <i>Thuja occidentalis</i> )	16	9	2	Matur	Foarte buna	Nu
6801	Tuie - ( <i>Thuja occidentalis</i> )	35	7	2	Batran	Buna	Nu
6802	Tuie - ( <i>Thuja occidentalis</i> )	28	7	2	Batran	Foarte buna	Nu

Nr. identif.	Specia	Diametru [cm]	Inaltime [m]	Coronament [m]	Varsta	Viabilitate	Ocrotit
6804	Tuie - (Thuja occidentalis)	28	7	2	Batran	Foarte buna	Nu
6805	Tuie - (Thuja occidentalis)	28	5	1	Batran	Foarte buna	Nu
6807	Tuie - (Thuja occidentalis)	14	4	1	Matur	Foarte buna	Nu
6808	Tuie - (Thuja occidentalis)	18	4	1	Matur	Foarte buna	Nu
6809	Tuie - (Thuja occidentalis)	18	4	1	Matur	Foarte buna	Nu
6810	Tuie - (Thuja occidentalis)	24	6	1	Batran	Foarte buna	Nu
6811	Tuie - (Thuja occidentalis)	22	5	1	Batran	Foarte buna	Nu
6818	Tuie - (Thuja occidentalis)	24	4	1	Batran	Foarte buna	Nu
6819	Tuie - (Thuja occidentalis)	24	4	1	Batran	Foarte buna	Nu
6821	Tuie - (Thuja occidentalis)	20	4	1	Matur	Foarte buna	Nu

- Arbori: 66 / Arbusti: 15
- Lungime gard viu: 0 m
- Suprafata gard viu: 0 mp

8. DOCUMENTE EMISE CU PRIVIRE LA TERENUL SPATIU VERDE SI CONSTRUCTIILE EXISTENTE:

Data realizarii: 19.01.2025

Data actualizarii:



Judetul: Iasi  
 Localitatea: Pascani  
 SIRUTA: 95408  
 Identificator imobil: 170

Nr. cadastral imobil:  
 Nr. carte funciara:  
 Suprafata imobil: 3313 mp

Cod zona valorica:  
 Cod zona protejata:  
 Cod postal:

## FISA SPATIULUI VERDE

### 1. SCHITA AMPLASAMENTULUI TERENULUI SPATIU VERDE:



### 2. DENUMIRE OBIECTIV: Spatiu bloc T1, O1, Cal. Iasului, Nr. 7, 9, Mun. Pascani

### 3. DATE DESPRE TERENUL SPATIU VERDE:

Nr. crt.	Proprietar/ Detinator spatiu verde	Tip proprietate	Mod administrare	Categorie de folosinta	Reglementare urbanistica	Suprafata masurata [mp]		Total teren [mp]	Observatii
						Teren exclusiv	Teren indiviz.		
1	Mun. Pascani	L	A	SV		1235	0	1235	
2	Mun. Pascani	L	A	SV		24	0	24	
3	Mun. Pascani	L	A	SV		66	0	66	
4	Mun. Pascani	L	A	SV		158	0	158	
5	Mun. Pascani	L	A	SV		4	0	4	
6	Mun. Pascani	L	A	SV		17	0	17	
7	Mun. Pascani	L	A	SV		23	0	23	
8	Mun. Pascani	L	A	SV		186	0	186	
9	Mun. Pascani	L	A	SV		75	0	75	
10	Mun. Pascani	L	A	CO		67	0	67	
11	Mun. Pascani	L	A	DR		1256	0	1256	
12	Mun. Pascani	L	A	TD		26	0	26	
13	Mun. Pascani	L	A	TD		28	0	28	
14	Mun. Pascani	L	A	AP		14	0	14	
15	Mun. Pascani	L	A	AP		26	0	26	
16	Mun. Pascani	L	A	AP		9	0	9	
17	Mun. Pascani	L	A	AP		10	0	10	
18	Mun. Pascani	L	A	AP		89	0	89	
Total teren								3313	

#### 4. CENTRALIZATOR SUPRAFETE:

Nr. crt.	Categorie de folosinta	Descriere	Suprafata [mp]	Procent [%]
1	AP	Acces pietonal	148	4.47
2	CO	Constructii	67	2.04
3	DR	Drumuri	1256	37.92
4	SV	Spatiu verde	1788	53.97
5	TD	Terenuri degradate	53	1.61
Total teren			3313	100
din care zona verde (SV + AF + ZC + PD)			1788	53.97

#### 5. DATE PRIVIND CONSTRUCTIILE EXISTENTE PE TERENUL SPATIU VERDE:

Proprietar/ Detinator constructii	Tip proprietate	Mod de administrare	Nr. corp constructie	Cod grupa destinatie	Suprafata construita la sol [mp]	Observatii
Mun. Pascani	L	A	C1	CA	67	
Total suprafata ocupata din terenul spatiu verde					67	

#### 6. ECHIPAREA EDILITARA A TERENULUI: n/a

#### 7. DATE PRIVIND VEGETATIA EXISTENTA PE TERENUL SPATIU VERDE:

Nr. identif.	Specia	Diametru [cm]	Inaltime [m]	Coronament [m]	Varsta	Viabilitate	Ocrotit
1739	Alun - (Corylus avellana)	8	2	1	Tanar	Foarte buna	Nu
2080	Alun - (Corylus avellana)	8	2	1	Tanar	Foarte buna	Nu
231	Artar (paltin de camp) - (Acer platanoides)	30	10	5	Matur	Foarte buna	Nu
1929	Catalpa - (Catalpa bignonioides)	10	3	2	Tanar	Foarte buna	Nu
1721	Chiparos mediteranean - (Cupressus sempervirens)	12	7	2	---	Foarte buna	Nu
1927	Chiparos mediteranean - (Cupressus sempervirens)	8	2	1	---	Foarte buna	Nu
1931	Chiparos mediteranean - (Cupressus sempervirens)	8	2	1	---	Foarte buna	Nu
1934	Chiparos mediteranean - (Cupressus sempervirens)	8	2	1	---	Foarte buna	Nu
1935	Chiparos mediteranean - (Cupressus sempervirens)	8	2	1	---	Foarte buna	Nu
1939	Chiparos mediteranean - (Cupressus sempervirens)	8	1	1	---	Foarte buna	Nu
1942	Chiparos mediteranean - (Cupressus sempervirens)	12	7	2	---	Foarte buna	Nu
1944	Chiparos mediteranean - (Cupressus sempervirens)	12	7	2	---	Foarte buna	Nu
1946	Chiparos mediteranean - (Cupressus sempervirens)	12	7	2	---	Foarte buna	Nu
1947	Chiparos mediteranean - (Cupressus sempervirens)	12	6	2	---	Foarte buna	Nu
1948	Chiparos mediteranean - (Cupressus sempervirens)	12	7	2	---	Foarte buna	Nu
1950	Chiparos mediteranean - (Cupressus sempervirens)	12	7	2	---	Foarte buna	Nu
1952	Chiparos mediteranean - (Cupressus sempervirens)	12	7	3	---	Foarte buna	Nu
1954	Chiparos mediteranean - (Cupressus sempervirens)	12	7	2	---	Foarte buna	Nu
1937	Cires - (Prunus avium)	12	4	2	Tanar	Foarte buna	Nu
2003	Cires - (Prunus avium)	12	4	2	Tanar	Foarte buna	Nu
2005	Cires - (Prunus avium)	14	5	3	Matur	Foarte buna	Nu
2006	Cires - (Prunus avium)	14	5	3	Matur	Foarte buna	Nu
2067	Gutui - (Cydonia oblonga)	10	3	2	Matur	Foarte buna	Nu
2071	Gutui - (Cydonia oblonga)	10	3	2	Matur	Foarte buna	Nu
2072	Gutui - (Cydonia oblonga)	10	3	2	Matur	Foarte buna	Nu
2040	Iasomie - (Philadelphus coronarius)	12	4	2	---	Foarte buna	Nu
2046	Iasomie - (Philadelphus coronarius)	12	3	2	---	Foarte buna	Nu
2050	Liliac - (Syringa vulgaris)	12	4	2	---	Foarte buna	Nu
2093	Liliac - (Syringa vulgaris)	8	2	1	---	Foarte buna	Nu
2095	Liliac - (Syringa vulgaris)	10	3	1	---	Foarte buna	Nu
1969	Mar - (Malus Domestica, Sylvestris)	22	5	3	Batran	Foarte buna	Nu
2020	Mar - (Malus Domestica, Sylvestris)	8	4	2	Tanar	Foarte buna	Nu
2042	Mar - (Malus Domestica, Sylvestris)	12	4	3	Matur	Foarte buna	Nu
2024	Nuc comun - (Juglans regia)	14	4	3	Tanar	Foarte buna	Nu
2029	Otetar rosu - (Rhus typhina)	14	4	3	Matur	Foarte buna	Nu

Nr. identif.	Specia	Diametru [cm]	Inaltime [m]	Coronament [m]	Varsta	Viabilitate	Ocrotit
2031	Otetar rosu - (Rhus typhina)	14	4	3	Matur	Foarte buna	Nu
1725	Paltin de munte - (Acer pseudoplatanus)	18	6	3	Tanar	Foarte buna	Nu
2010	Prun - (Prunus domestica)	12	4	3	Matur	Foarte buna	Nu
1737	Salcam - (Robinia pseudoacacia)	12	3	2	Tanar	Foarte buna	Nu
2052	Salcam - (Robinia pseudoacacia)	12	3	2	Tanar	Foarte buna	Nu
2055	Salcam - (Robinia pseudoacacia)	12	3	2	Tanar	Foarte buna	Nu
2057	Salcam - (Robinia pseudoacacia)	14	4	3	Tanar	Foarte buna	Nu
1960	Salcie pletoasa - (Salix babylonica)	70	12	7	Batran	Foarte buna	Nu
2015	Tei pucios - (Tilia cordata)	22	8	4	Matur	Foarte buna	Nu

- Arbori: 25 / Arbusti: 19
- Lungime gard viu: 100 m
- Suprafata gard viu: 149,83 mp

8. DOCUMENTE EMISE CU PRIVIRE LA TERENUL SPATIU VERDE SI CONSTRUCTIILE EXISTENTE:

Data realizarii: 19.01.2025

Data actualizarii:







Nr. crt.	Categorie de folosinta	Descriere	Suprafata [mp]	Procent [%]
2	CO	Constructii	648	17.69
3	DR	Drumuri	2220	60.58
4	GN	Platforme depozitare gunoi menajer	17	0.46
5	SV	Spatiu verde	248	6.77
Total teren			3664	100
din care zona verde (SV + AF + ZC + PD)			248	6.77

#### 5. DATE PRIVIND CONSTRUCTIILE EXISTENTE PE TERENUL SPATIU VERDE:

Proprietar/ Detinator constructii	Tip proprietate	Mod de administrare	Nr. corp constructie	Cod grupa destinatie	Suprafata construita la sol [mp]	Observatii
Mun. Pascani	L	A	C1	CIE	516	
Mun. Pascani	L	A	C2	CA	132	
Total suprafata ocupata din terenul spatiu verde					648	

#### 6. ECHIPAREA EDILITARA A TERENULUI: n/a

#### 7. DATE PRIVIND VEGETATIA EXISTENTA PE TERENUL SPATIU VERDE:

Nr. identif.	Specia	Diametru [cm]	Inaltime [m]	Coronament [m]	Varsta	Viabilitate	Ocrotit
6894	Castan salbatic - (Aesculus hippocastanum)	45	10	6	Batran	Foarte buna	Nu
6893	Cires - (Prunus avium)	12	4	2	Tanar	Foarte buna	Nu
6899	Cires - (Prunus avium)	3	2	1	Tanar plantat	Foarte buna	Nu
6902	Cires - (Prunus avium)	4	3	1	Tanar plantat	Foarte buna	Nu
6903	Dud - (Morus alba)	6	4	2	Tanar	Foarte buna	Nu
6726	Gutui - (Cydonia oblonga)	6	2	1	Tanar	Foarte buna	Nu
6727	Molid comun - (Picea Abies)	14	6	3	Tanar	Foarte buna	Nu
6728	Molid comun - (Picea Abies)	12	5	2	Tanar	Foarte buna	Nu
6908	Molid comun - (Picea Abies)	12	5	2	Tanar	Foarte buna	Nu
6910	Molid comun - (Picea Abies)	12	5	2	Tanar	Foarte buna	Nu
6900	Nuc comun - (Juglans regia)	3	3	1	Tanar plantat	Foarte buna	Nu
6906	Par - (Pyrus communis, pyraster)	4	2	1	Tanar	Foarte buna	Nu
6824	Tei pucios - (Tilia cordata)	26	12	2	Matur	Buna	Nu
6897	Visin - (Prunus cerasus)	14	3	2	Matur	Foarte buna	Nu
6904	Visin - (Prunus cerasus)	14	3	3	Matur	Foarte buna	Nu
6905	Visin - (Prunus cerasus)	8	2	2	Tanar	Foarte buna	Nu
6907	Visin - (Prunus cerasus)	3	2	1	Tanar plantat	Foarte buna	Nu

- Arbori: 17 / Arbusti: 0
- Lungime gard viu: 0 m
- Suprafata gard viu: 0 mp

#### 8. DOCUMENTE EMISE CU PRIVIRE LA TERENUL SPATIU VERDE SI CONSTRUCTIILE EXISTENTE:

Data realizarii: 19.01.2025

Data actualizarii:





Nr. crt.	Categorie de folosinta	Descriere	Suprafata [mp]	Procent [%]
din care zona verde (SV + AF + ZC + PD)			453	78.92

#### 5. DATE PRIVIND CONSTRUCTIILE EXISTENTE PE TERENUL SPATIU VERDE:

Proprietar/ Detinator constructii	Tip proprietate	Mod de administrare	Nr. corp constructie	Cod grupa destinatie	Suprafata construita la sol [mp]	Observatii
Mun. Pascani	L	A	C1	CIE	6	
Total suprafata ocupata din terenul spatiu verde					6	

#### 6. ECHIPAREA EDILITARA A TERENULUI: n/a

#### 7. DATE PRIVIND VEGETATIA EXISTENTA PE TERENUL SPATIU VERDE:

Nr. identif.	Specia	Diametru [cm]	Inaltime [m]	Coronament [m]	Varsta	Viabilitate	Ocrotit
3150	Castan salbatic - (Aesculus hippocastanum)	40	9	5	Matur	Buna	Nu
3153	Castan salbatic - (Aesculus hippocastanum)	45	10	5	Batran	Buna	Nu
3154	Castan salbatic - (Aesculus hippocastanum)	40	10	4	Matur	Buna	Nu
3156	Castan salbatic - (Aesculus hippocastanum)	50	11	4	Batran	Buna	Nu
3475	Castan salbatic - (Aesculus hippocastanum)	30	10	4	Matur	Buna	Nu
3476	Castan salbatic - (Aesculus hippocastanum)	55	12	5	Batran	Buna	Nu
3477	Castan salbatic - (Aesculus hippocastanum)	30	8	3	Matur	Acceptabila	Nu
3130	Cires - (Prunus avium)	24	5	3	Matur	Foarte buna	Nu
3135	Mesteacan - (Betula pendula)	35	17	4	Batran	Buna	Nu
3137	Mesteacan - (Betula pendula)	35	15	4	Batran	Buna	Nu
3140	Molid comun - (Picea Abies)	5	2	1	Tanar plantat	Foarte buna	Nu
3474	Molid comun - (Picea Abies)	3	2	1	Tanar plantat	Foarte buna	Nu
3144	Nuc comun - (Juglans regia)	6	3	1	Tanar plantat	Foarte buna	Nu
3128	Prun - (Prunus domestica)	6	4	1	Tanar	Foarte buna	Nu
3145	Salcie alba - (Salix alba)	22	4	3	Matur	Foarte buna	Nu
3127	Visin - (Prunus cerasus)	5	3	1	Tanar plantat	Foarte buna	Nu

- Arbori: 16 / Arbusti: 0
- Lungime gard viu: 0 m
- Suprafata gard viu: 0 mp

#### 8. DOCUMENTE EMISE CU PRIVIRE LA TERENUL SPATIU VERDE SI CONSTRUCTIILE EXISTENTE:

Data realizarii: 19.01.2025

Data actualizarii:



Judetul: Iasi  
 Localitatea: Pascani  
 SIRUTA: 95408  
 Identificator imobil: 173

Nr. cadastral imobil:  
 Nr. carte funciara: 66871  
 Suprafata imobil: 3217 mp

Cod zona valorica:  
 Cod zona protejata:  
 Cod postal:

## FISA SPATIULUI VERDE

### 1. SCHITA AMPLASAMENTULUI TERENULUI SPATIU VERDE:



### 2. DENUMIRE OBIECTIV: Spatiu bloc TINERET REMAR, C23, Str. Izvoarelor, Nr. 1, 5, Mun. Pascani

### 3. DATE DESPRE TERENUL SPATIU VERDE:

Nr. crt.	Proprietar/ Detinator spatiu verde	Tip proprietate	Mod administrare	Categorie de folosinta	Reglementare urbanistica	Suprafata masurata [mp]		Total teren [mp]	Observatii
						Teren exclusiv	Teren indiviz.		
1	Mun. Pascani	L	A	SV		37	0	37	
2	Mun. Pascani	L	A	SV		67	0	67	
3	Mun. Pascani	L	A	SV		14	0	14	
4	Mun. Pascani	L	A	SV		23	0	23	
5	Mun. Pascani	L	A	SV		14	0	14	
6	Mun. Pascani	L	A	SV		96	0	96	
7	Mun. Pascani	L	A	SV		15	0	15	
8	Mun. Pascani	L	A	SV		8	0	8	
9	Mun. Pascani	L	A	SV		882	0	882	
10	Mun. Pascani	L	A	SV		849	0	849	
11	Mun. Pascani	L	A	SV		9	0	9	
12	Mun. Pascani	L	A	CO		31	0	31	
13	Mun. Pascani	L	A	DR		275	0	275	
14	Mun. Pascani	L	A	CPC		432	0	432	
15	Mun. Pascani	L	A	TD		177	0	177	
16	Mun. Pascani	L	A	TD		48	0	48	
17	Mun. Pascani	L	A	GN		90	0	90	
18	Mun. Pascani	L	A	AP		6	0	6	
19	Mun. Pascani	L	A	AP		6	0	6	

Nr. crt.	Proprietar/ Detinator spatiu verde	Tip proprietate	Mod administrare	Categorie de folosinta	Reglementare urbanistica	Suprafata masurata [mp]		Total teren [mp]	Observatii
						Teren exclusiv	Teren indiviz.		
20	Mun. Pascani	L	A	AP		5	0	5	
21	Mun. Pascani	L	A	AP		2	0	2	
22	Mun. Pascani	L	A	AP		119	0	119	
23	Mun. Pascani	L	A	AP		10	0	10	
24	Mun. Pascani	L	A	AP		4	0	4	
Total teren								3217	

#### 4. CENTRALIZATOR SUPRAFETE:

Nr. crt.	Categorie de folosinta	Descriere	Suprafata [mp]	Procent [%]
1	AP	Acces pietonal	151	4.68
2	CO	Constructii	31	0.96
3	CPC	Parcare amenajata	432	13.43
4	DR	Drumuri	275	8.55
5	GN	Platforme depozitare gunoi menajer	90	2.81
6	SV	Spatiu verde	2013	62.58
7	TD	Terenuri degradate	225	6.99
Total teren			3217	100
din care zona verde (SV + AF + ZC + PD)			2013	62.58

#### 5. DATE PRIVIND CONSTRUCTIILE EXISTENTE PE TERENUL SPATIU VERDE:

Proprietar/ Detinator constructii	Tip proprietate	Mod de administrare	Nr. corp constructie	Cod grupa destinatie	Suprafata construita la sol [mp]	Observatii
Mun. Pascani	L	A	C1	CA	31	
Total suprafata ocupata din terenul spatiu verde					31	

#### 6. ECHIPAREA EDILITARA A TERENULUI: n/a

#### 7. DATE PRIVIND VEGETATIA EXISTENTA PE TERENUL SPATIU VERDE:

Nr. identif.	Specia	Diametru [cm]	Inaltime [m]	Coronament [m]	Varsta	Viabilitate	Ocrotit
4797	Cais - (Prunus armeniaca)	14	5	2	Matur	Foarte buna	Nu
4800	Cires - (Prunus avium)	2	1	1	Tanar plantat	Foarte buna	Nu
4786	Corcodus - (Prunus cerasifera)	7	3	1	Tanar	Foarte buna	Nu
4791	Corcodus - (Prunus cerasifera)	20	4	2	Matur	Buna	Nu
4918	Corcodus - (Prunus cerasifera)	8	3	2	Tanar	Foarte buna	Nu
4814	Liliac - (Syringa vulgaris)	5	2	1	---	Foarte buna	Nu
5502	Liliac - (Syringa vulgaris)	5	2	1	---	Foarte buna	Nu
5503	Liliac - (Syringa vulgaris)	6	3	1	---	Foarte buna	Nu
4799	Nuc comun - (Juglans regia)	2	1	1	Tanar plantat	Foarte buna	Nu
4801	Nuc comun - (Juglans regia)	2	1	1	Tanar plantat	Foarte buna	Nu
4802	Nuc comun - (Juglans regia)	7	3	1	Tanar plantat	Foarte buna	Nu
5466	Nuc comun - (Juglans regia)	10	4	1	Tanar	Foarte buna	Nu
4788	Paltin de munte - (Acer pseudoplatanus)	9	4	1	Tanar	Foarte buna	Nu
4787	Prun - (Prunus domestica)	7	3	1	Tanar	Foarte buna	Nu
5470	Prun - (Prunus domestica)	3	2	1	Tanar plantat	Foarte buna	Nu
4809	Salcam - (Robinia pseudoacacia)	24	8	3	Matur	Foarte buna	Nu
4811	Salcam - (Robinia pseudoacacia)	28	8	3	Matur	Foarte buna	Nu
4789	Salcie alba - (Salix alba)	5	2	1	Tanar plantat	Buna	Nu
4792	Tei cu frunza mare - (Tilia platyphyllos)	45	8	4	Batran	Foarte buna	Nu
4793	Tei cu frunza mare - (Tilia platyphyllos)	40	10	4	Matur	Foarte buna	Nu
4795	Tei cu frunza mare - (Tilia platyphyllos)	35	8	3	Matur	Foarte buna	Nu
4834	Tei cu frunza mare - (Tilia platyphyllos)	35	8	3	Matur	Foarte buna	Nu
4837	Tei cu frunza mare - (Tilia platyphyllos)	30	7	3	Matur	Foarte buna	Nu
1979	Tei pucios - (Tilia cordata)	30	5	3	Matur	Foarte buna	Nu

Nr. identif.	Specia	Diametru [cm]	Inaltime [m]	Coronament [m]	Varsta	Viabilitate	Ocrotit
4806	Tei pucios - (Tilia cordata)	3	2	1	Tanar plantat	Foarte buna	Nu
4810	Tei pucios - (Tilia cordata)	5	2	1	Tanar plantat	Foarte buna	Nu
4832	Tei pucios - (Tilia cordata)	40	7	3	Matur	Buna	Nu
5471	Tei pucios - (Tilia cordata)	28	8	3	Matur	Foarte buna	Nu
5479	Tei pucios - (Tilia cordata)	24	7	3	Matur	Buna	Nu
5481	Tei pucios - (Tilia cordata)	22	7	2	Matur	Buna	Nu
5483	Tei pucios - (Tilia cordata)	30	8	3	Matur	Foarte buna	Nu
4804	Visin - (Prunus cerasus)	7	3	1	Tanar	Foarte buna	Nu

- Arbori: 29 / Arbusti: 3
- Lungime gard viu: 0 m
- Suprafata gard viu: 0 mp

8. DOCUMENTE EMISE CU PRIVIRE LA TERENUL SPATIU VERDE SI CONSTRUCTIILE EXISTENTE:

Data realizarii: 19.01.2025

Data actualizarii:





Nr. crt.	Proprietar/ Detinator spatiu verde	Tip proprietate	Mod administrare	Categorie de folosinta	Reglementare urbanistica	Suprafata masurata [mp]		Total teren [mp]	Observatii
						Teren exclusiv	Teren indiviz.		
20	Mun. Pascani	L	A	SV		24	0	24	
21	Mun. Pascani	L	A	CO		15	0	15	
22	Mun. Pascani	L	A	CO		16	0	16	
23	Mun. Pascani	L	A	CO		15	0	15	
24	Mun. Pascani	L	A	CO		57	0	57	
25	Mun. Pascani	L	A	CO		517	0	517	
26	Mun. Pascani	L	A	CO		18	0	18	
27	Mun. Pascani	L	A	CO		168	0	168	
28	Mun. Pascani	L	A	CC		9	0	9	
29	Mun. Pascani	L	A	CC		3	0	3	
30	Mun. Pascani	L	A	CC		27	0	27	
31	Mun. Pascani	L	A	CC		20	0	20	
32	Mun. Pascani	L	A	CC		5	0	5	
33	Mun. Pascani	L	A	DR		924	0	924	
34	Mun. Pascani	L	A	TD		165	0	165	
35	Mun. Pascani	L	A	AP		1664	0	1664	
36	Mun. Pascani	L	A	AP		18	0	18	
37	Mun. Pascani	L	A	AP		49	0	49	
38	Mun. Pascani	L	A	AP		101	0	101	
39	Mun. Pascani	L	A	AP		166	0	166	
40	Mun. Pascani	L	A	AP		31	0	31	
41	Mun. Pascani	L	A	AP		19	0	19	
Total teren								6879	

#### 4. CENTRALIZATOR SUPRAFETE:

Nr. crt.	Categorie de folosinta	Descriere	Suprafata [mp]	Procent [%]
1	AP	Acces pietonal	2048	29.77
2	CC	Curti	64	0.93
3	CO	Constructii	807	11.73
4	DR	Drumuri	924	13.43
5	SV	Spatiu verde	2872	41.74
6	TD	Terenuri degradate	165	2.4
Total teren			6879	100
din care zona verde (SV + AF + ZC + PD)			2872	41.74

#### 5. DATE PRIVIND CONSTRUCTIILE EXISTENTE PE TERENUL SPATIU VERDE:

Proprietar/ Detinator constructii	Tip proprietate	Mod de administrare	Nr. corp constructie	Cod grupa destinatie	Suprafata construita la sol [mp]	Observatii
Mun. Pascani	L	A	C1	CAS	517	
Mun. Pascani	L	A	C2	CA	168	
Mun. Pascani	L	A	C3	CAS	57	
Mun. Pascani	L	A	C4	CIE	18	
Mun. Pascani	L	A	C5	CIE	16	
Mun. Pascani	L	A	C6	CA	15	
Mun. Pascani	L	A	C7	CIE	15	
Total suprafata ocupata din terenul spatiu verde					807	

#### 6. ECHIPAREA EDILITARA A TERENULUI: n/a

#### 7. DATE PRIVIND VEGETATIA EXISTENTA PE TERENUL SPATIU VERDE:

Nr. identif.	Specia	Diametru [cm]	Inaltime [m]	Coronament [m]	Varsta	Viabilitate	Ocrotit
3699	Artar (paltin de camp) - (Acer platanoides)	5	3	1	Tanar plantat	Foarte buna	Nu
3212	Buxus - (Buxus sempervirens)	0	1	1	---	Foarte buna	Nu



Nr. identif.	Specia	Diametru [cm]	Inaltime [m]	Coronament [m]	Varsta	Viabilitate	Ocrotit
3218	Cais - (Prunus armeniaca)	7	3	2	Tanar	Buna	Nu
3165	Castan salbatic - (Aesculus hippocastanum)	2	2	1	Tanar plantat	Foarte buna	Nu
3168	Castan salbatic - (Aesculus hippocastanum)	28	10	3	Matur	Buna	Nu
3171	Castan salbatic - (Aesculus hippocastanum)	35	12	4	Matur	Buna	Nu
3172	Castan salbatic - (Aesculus hippocastanum)	35	12	4	Matur	Buna	Nu
3174	Castan salbatic - (Aesculus hippocastanum)	50	10	4	Batran	Buna	Nu
3176	Castan salbatic - (Aesculus hippocastanum)	30	10	4	Matur	Buna	Nu
3178	Castan salbatic - (Aesculus hippocastanum)	35	10	4	Matur	Buna	Nu
3180	Castan salbatic - (Aesculus hippocastanum)	40	12	6	Matur	Buna	Nu
3182	Castan salbatic - (Aesculus hippocastanum)	35	12	5	Matur	Buna	Nu
3186	Castan salbatic - (Aesculus hippocastanum)	45	12	4	Batran	Buna	Nu
3188	Castan salbatic - (Aesculus hippocastanum)	45	12	4	Batran	Buna	Nu
3189	Castan salbatic - (Aesculus hippocastanum)	30	11	4	Matur	Buna	Nu
3190	Castan salbatic - (Aesculus hippocastanum)	45	12	5	Batran	Buna	Nu
3193	Castan salbatic - (Aesculus hippocastanum)	45	12	4	Batran	Buna	Nu
3196	Castan salbatic - (Aesculus hippocastanum)	45	12	4	Batran	Buna	Nu
3198	Castan salbatic - (Aesculus hippocastanum)	45	12	5	Batran	Buna	Nu
3202	Castan salbatic - (Aesculus hippocastanum)	50	11	5	Batran	Buna	Nu
3203	Castan salbatic - (Aesculus hippocastanum)	30	10	3	Matur	Buna	Nu
3208	Castan salbatic - (Aesculus hippocastanum)	35	7	4	Matur	Buna	Nu
3480	Castan salbatic - (Aesculus hippocastanum)	50	11	5	Batran	Buna	Nu
3481	Castan salbatic - (Aesculus hippocastanum)	45	9	4	Batran	Buna	Nu
3484	Castan salbatic - (Aesculus hippocastanum)	28	11	4	Matur	Buna	Nu
3220	Corcodus - (Prunus cerasifera)	5	3	2	Tanar	Buna	Nu
3216	Corcodus rosu - (Prunus cerasifera Pissardii)	5	3	1	Tanar	Foarte buna	Nu
3222	Corcodus rosu - (Prunus cerasifera Pissardii)	5	3	1	Tanar	Foarte buna	Nu
3421	Frasin comun - (Fraxinus excelsior)	35	15	4	Matur	Buna	Nu
3690	Frasin comun - (Fraxinus excelsior)	60	13	5	Batran	Buna	Nu
3692	Frasin comun - (Fraxinus excelsior)	50	15	5	Batran	Buna	Nu
3693	Frasin comun - (Fraxinus excelsior)	45	15	6	Batran	Buna	Nu
3487	Magnolie - (Magnolia sp)	2	2	1	Tanar plantat	Foarte buna	Nu
3205	Mesteacan - (Betula pendula)	35	16	4	Batran	Buna	Nu
3705	Mesteacan - (Betula pendula)	20	10	3	Matur	Foarte buna	Nu
3707	Mesteacan - (Betula pendula)	24	17	2	Matur	Buna	Nu
3713	Mojdrean - (Fraxinus ornus)	24	4	1	Matur	Acceptabila	Nu
50	Molid argintiu - (Picea Pungens)	14	4	1	Matur	Foarte buna	Nu
51	Molid argintiu - (Picea Pungens)	7	3	1	Tanar	Foarte buna	Nu
52	Molid argintiu - (Picea Pungens)	12	3	1	Tanar	Foarte buna	Nu
3533	Molid comun - (Picea Abies)	3	1	1	Tanar plantat	Foarte buna	Nu
3715	Molid comun - (Picea Abies)	3	1	1	Tanar plantat	Foarte buna	Nu
3717	Molid comun - (Picea Abies)	3	1	1	Tanar plantat	Foarte buna	Nu
3530	Paltin de munte - (Acer pseudoplatanus)	30	14	4	Matur	Buna	Nu
3531	Paltin de munte - (Acer pseudoplatanus)	40	15	5	Matur	Buna	Nu
3698	Prun - (Prunus domestica)	5	4	1	Tanar	Foarte buna	Nu
3728	Salcam - (Robinia pseudoacacia)	9	4	2	Tanar	Foarte buna	Nu
3162	Tei pucios - (Tilia cordata)	35	9	2	Matur	Buna	Nu
3164	Tei pucios - (Tilia cordata)	30	9	2	Matur	Buna	Nu
3213	Tei pucios - (Tilia cordata)	45	13	4	Batran	Buna	Nu
3422	Tei pucios - (Tilia cordata)	24	6	2	Matur	Buna	Nu
3424	Tei pucios - (Tilia cordata)	22	5	1	Matur	Acceptabila	Nu
3425	Tei pucios - (Tilia cordata)	35	12	3	Matur	Buna	Nu
3426	Tei pucios - (Tilia cordata)	26	12	2	Matur	Buna	Nu
3428	Tei pucios - (Tilia cordata)	26	10	2	Matur	Buna	Nu
3431	Tei pucios - (Tilia cordata)	26	10	2	Matur	Buna	Nu
3434	Tei pucios - (Tilia cordata)	30	10	3	Matur	Buna	Nu
3436	Tei pucios - (Tilia cordata)	26	9	2	Matur	Buna	Nu
3439	Tei pucios - (Tilia cordata)	24	8	2	Matur	Buna	Nu
3440	Tei pucios - (Tilia cordata)	24	9	3	Matur	Buna	Nu
3443	Tei pucios - (Tilia cordata)	16	7	2	Tanar	Buna	Nu
3444	Tei pucios - (Tilia cordata)	22	9	2	Matur	Buna	Nu
3450	Tei pucios - (Tilia cordata)	26	9	2	Matur	Buna	Nu
3451	Tei pucios - (Tilia cordata)	24	9	2	Matur	Buna	Nu
3452	Tei pucios - (Tilia cordata)	45	10	3	Batran	Buna	Nu

Nr. identif.	Specia	Diametru [cm]	Inaltime [m]	Coronament [m]	Varsta	Viabilitate	Ocrotit
3453	Tei pucios - (Tilia cordata)	26	9	3	Matur	Buna	Nu
3454	Tei pucios - (Tilia cordata)	30	9	2	Matur	Buna	Nu
3455	Tei pucios - (Tilia cordata)	26	9	2	Matur	Buna	Nu
3457	Tei pucios - (Tilia cordata)	28	10	3	Matur	Buna	Nu
3523	Tei pucios - (Tilia cordata)	26	10	2	Matur	Buna	Nu
3526	Tei pucios - (Tilia cordata)	26	9	2	Matur	Buna	Nu
3527	Tei pucios - (Tilia cordata)	40	12	5	Matur	Buna	Nu
3703	Tei pucios - (Tilia cordata)	26	11	3	Matur	Buna	Nu
3709	Tei pucios - (Tilia cordata)	26	13	4	Matur	Buna	Nu
3710	Tei pucios - (Tilia cordata)	26	14	3	Matur	Buna	Nu
3427	Tisa - (Taxus baccata)	24	11	2	Batran	Buna	Nu
3210	Visin - (Prunus cerasus)	12	3	3	Tanar	Foarte buna	Nu
3727	Visin - (Prunus cerasus)	5	2	1	Tanar plantat	Foarte buna	Nu

- Arbori: 77 / Arbusti: 1
- Lungime gard viu: 0 m
- Suprafata gard viu: 0 mp

#### 8. DOCUMENTE EMISE CU PRIVIRE LA TERENUL SPATIU VERDE SI CONSTRUCTIILE EXISTENTE:

Data realizarii: 19.01.2025

Data actualizarii:



Judetul: Iasi  
 Localitatea: Pascani  
 SIRUTA: 95408  
 Identificator imobil: 175

Nr. cadastral imobil:  
 Nr. carte funciara: 69633, 66231  
 Suprafata imobil: 2565 mp

Cod zona valorica:  
 Cod zona protejata:  
 Cod postal:

## FISA SPATIULUI VERDE

### 1. SCHITA AMPLASAMENTULUI TERENULUI SPATIU VERDE:



### 2. DENUMIRE OBIECTIV: Spatiu bloc V11, V12, Al. Tineretului, Nr. 3, Mun. Pascani

### 3. DATE DESPRE TERENUL SPATIU VERDE:

Nr. crt.	Proprietar/ Detinator spatiu verde	Tip proprietate	Mod administrare	Categorie de folosinta	Reglementare urbanistica	Suprafata masurata [mp]		Total teren [mp]	Observatii
						Teren exclusiv	Teren indiviz.		
1	Mun. Pascani	L	A	SV		1646	0	1646	
2	Mun. Pascani	L	A	SV		212	0	212	
3	Mun. Pascani	L	A	SV		118	0	118	
4	Mun. Pascani	L	A	TD		144	0	144	
5	Mun. Pascani	L	A	TD		135	0	135	
6	Mun. Pascani	L	A	TD		188	0	188	
7	Mun. Pascani	L	A	TD		35	0	35	
8	Mun. Pascani	L	A	AP		24	0	24	
9	Mun. Pascani	L	A	AP		15	0	15	
10	Mun. Pascani	L	A	AP		16	0	16	
11	Mun. Pascani	L	A	AP		13	0	13	
12	Mun. Pascani	L	A	AP		19	0	19	
Total teren								2565	

### 4. CENTRALIZATOR SUPRAFETE:

Nr. crt.	Categorie de folosinta	Descriere	Suprafata [mp]	Procent [%]
1	AP	Acces pietonal	87	3.38
2	SV	Spatiu verde	1976	77.05
3	TD	Terenuri degradate	502	19.58
Total teren			2565	100
din care zona verde (SV + AF + ZC + PD)			1976	77.05

#### 5. DATE PRIVIND CONSTRUCTIILE EXISTENTE PE TERENUL SPATIU VERDE:

Proprietar/ Detinator constructii	Tip proprietate	Mod de administrare	Nr. corp constructie	Cod grupa destinatie	Suprafata construita la sol [mp]	Observatii
Total suprafata ocupata din terenul spatiu verde					0	

#### 6. ECHIPAREA EDILITARA A TERENULUI: n/a

#### 7. DATE PRIVIND VEGETATIA EXISTENTA PE TERENUL SPATIU VERDE:

Nr. identif.	Specia	Diametru [cm]	Inaltime [m]	Coronament [m]	Varsta	Viabilitate	Ocrotit
4873	Artar american - (Acer negundo)	20	8	3	Matur	Buna	Nu
4720	Castan salbatic - (Aesculus hippocastanum)	35	16	4	Matur	Buna	Nu
4763	Castan salbatic - (Aesculus hippocastanum)	45	14	4	Batran	Buna	Nu
4917	Castan salbatic - (Aesculus hippocastanum)	45	15	5	Batran	Buna	Nu
4855	Cires japonez - (Prunus serulata)	3	3	1	Tanar plantat	Foarte buna	Nu
4856	Cires japonez - (Prunus serulata)	3	3	1	Tanar plantat	Foarte buna	Nu
4859	Cires japonez - (Prunus serulata)	3	3	1	Tanar plantat	Foarte buna	Nu
4879	Corcodus - (Prunus cerasifera)	18	4	3	Matur	Foarte buna	Nu
4915	Corcodus - (Prunus cerasifera)	20	8	1	Matur	Acceptabila	Nu
5075	Dud - (Morus alba)	35	12	5	Batran	Buna	Nu
5077	Dud - (Morus alba)	30	12	5	Matur	Buna	Nu
5078	Dud - (Morus alba)	30	10	4	Matur	Buna	Nu
4713	Mesteacan - (Betula pendula)	45	16	4	Batran	Buna	Nu
4759	Mesteacan - (Betula pendula)	60	13	5	Batran	Buna	Nu
4862	Mesteacan - (Betula pendula)	3	3	1	Tanar plantat	Acceptabila	Nu
4864	Mesteacan - (Betula pendula)	3	3	1	Tanar plantat	Acceptabila	Nu
4923	Mesteacan - (Betula pendula)	3	3	1	Tanar plantat	Acceptabila	Nu
4930	Mesteacan - (Betula pendula)	35	16	3	Batran	Buna	Nu
5072	Mesteacan - (Betula pendula)	35	15	4	Batran	Buna	Nu
5073	Mesteacan - (Betula pendula)	45	17	6	Batran	Buna	Nu
4718	Molid comun - (Picea Abies)	28	17	3	Matur	Buna	Nu
4725	Molid comun - (Picea Abies)	10	7	1	Tanar	Buna	Nu
4843	Molid comun - (Picea Abies)	30	16	3	Matur	Buna	Nu
4845	Molid comun - (Picea Abies)	40	16	4	Matur	Buna	Nu
4882	Molid comun - (Picea Abies)	30	17	3	Matur	Buna	Nu
4884	Molid comun - (Picea Abies)	16	10	2	Tanar	Buna	Nu
5069	Molid comun - (Picea Abies)	30	17	4	Matur	Buna	Nu
4717	Nuc comun - (Juglans regia)	30	12	4	Matur	Buna	Nu
4723	Nuc comun - (Juglans regia)	60	16	9	Batran	Buna	Nu
4731	Nuc comun - (Juglans regia)	30	10	5	Matur	Buna	Nu
4733	Nuc comun - (Juglans regia)	65	14	7	Batran	Buna	Nu
4847	Pin strob [5] - (Pinus strobus)	22	9	2	Matur	Buna	Nu
4849	Pin strob [5] - (Pinus strobus)	20	9	2	Matur	Buna	Nu
4852	Pin strob [5] - (Pinus strobus)	30	15	3	Matur	Buna	Nu
4854	Pin strob [5] - (Pinus strobus)	24	13	2	Matur	Buna	Nu
4868	Pin strob [5] - (Pinus strobus)	24	14	3	Matur	Buna	Nu
4876	Pin strob [5] - (Pinus strobus)	30	12	3	Matur	Buna	Nu
4922	Pin strob [5] - (Pinus strobus)	26	11	3	Matur	Buna	Nu
5070	Pin strob [5] - (Pinus strobus)	35	12	4	Matur	Buna	Nu
5080	Pin strob [5] - (Pinus strobus)	35	16	5	Matur	Buna	Nu
4848	Salcam japonez - (Sophora japonica)	70	13	8	Batran	Buna	Nu
4735	Tei pucios - (Tilia cordata)	35	9	3	Matur	Buna	Nu

Nr. identif.	Specia	Diametru [cm]	Inaltime [m]	Coronament [m]	Varsta	Viabilitate	Ocrotit
4736	Tei pucios - (Tilia cordata)	26	8	2	Matur	Buna	Nu
4761	Tei pucios - (Tilia cordata)	50	16	5	Batran	Buna	Nu
4766	Tei pucios - (Tilia cordata)	45	16	5	Batran	Buna	Nu
4726	Visin - (Prunus cerasus)	24	6	2	Matur	Buna	Nu

- Arbori: 46 / Arbusti: 0
- Lungime gard viu: 0 m
- Suprafata gard viu: 0 mp

8. DOCUMENTE EMISE CU PRIVIRE LA TERENUL SPATIU VERDE SI CONSTRUCTIILE EXISTENTE:

Data realizarii: 19.01.2025

Data actualizarii:



Judetul: Iasi  
 Localitatea: Pascani  
 SIRUTA: 95408  
 Identificator imobil: 176

Nr. cadastral imobil:  
 Nr. carte funciara: 66761  
 Suprafata imobil: 2628 mp

Cod zona valorica:  
 Cod zona protejata:  
 Cod postal:

## FISA SPATIULUI VERDE

### 1. SCHITA AMPLASAMENTULUI TERENULUI SPATIU VERDE:



### 2. DENUMIRE OBIECTIV: Spatiu bloc V3, V2, V1, Str. Nicolae Iorga, Nr. 1, 3, 5, Mun. Pascani

### 3. DATE DESPRE TERENUL SPATIU VERDE:

Nr. crt.	Proprietar/ Detinator spatiu verde	Tip proprietate	Mod administrare	Categorie de folosinta	Reglementare urbanistica	Suprafata masurata [mp]		Total teren [mp]	Observatii
						Teren exclusiv	Teren indiviz.		
1	Mun. Pascani	L	A	SV		613	0	613	
2	Mun. Pascani	L	A	SV		50	0	50	
3	Mun. Pascani	L	A	SV		53	0	53	
4	Mun. Pascani	L	A	SV		102	0	102	
5	Mun. Pascani	L	A	SV		48	0	48	
6	Mun. Pascani	L	A	SV		36	0	36	
7	Mun. Pascani	L	A	SV		130	0	130	
8	Mun. Pascani	L	A	CO		178	0	178	
9	Mun. Pascani	L	A	CO		28	0	28	
10	Mun. Pascani	L	A	CO		19	0	19	
11	Mun. Pascani	L	A	DR		923	0	923	
12	Mun. Pascani	L	A	TD		293	0	293	
13	Mun. Pascani	L	A	AP		17	0	17	
14	Mun. Pascani	L	A	AP		11	0	11	
15	Mun. Pascani	L	A	AP		47	0	47	
16	Mun. Pascani	L	A	AP		16	0	16	
17	Mun. Pascani	L	A	AP		21	0	21	
18	Mun. Pascani	L	A	AP		22	0	22	
19	Mun. Pascani	L	A	AP		20	0	20	

Nr. crt.	Proprietar/ Detinator spatiu verde	Tip proprietate	Mod administrare	Categorie de folosinta	Reglementare urbanistica	Suprafata masurata [mp]		Total teren [mp]	Observatii
						Teren exclusiv	Teren indiviz.		
Total teren								2628	

#### 4. CENTRALIZATOR SUPRAFETE:

Nr. crt.	Categorie de folosinta	Descriere	Suprafata [mp]	Procent [%]
1	AP	Acces pietonal	154	5.87
2	CO	Constructii	225	8.55
3	DR	Drumuri	923	35.13
4	SV	Spatiu verde	1033	39.3
5	TD	Terenuri degradate	293	11.14
Total teren			2628	100
din care zona verde (SV + AF + ZC + PD)			1033	39.3

#### 5. DATE PRIVIND CONSTRUCTIILE EXISTENTE PE TERENUL SPATIU VERDE:

Proprietar/ Detinator constructii	Tip proprietate	Mod de administrare	Nr. corp constructie	Cod grupa destinatie	Suprafata construita la sol [mp]	Observatii
Mun. Pascani	L	A	C1	CA	178	
Mun. Pascani	L	A	C2	CA	28	
Mun. Pascani	L	A	C3	CIE	19	
Total suprafata ocupata din terenul spatiu verde					225	

#### 6. ECHIPAREA EDILITARA A TERENULUI: n/a

#### 7. DATE PRIVIND VEGETATIA EXISTENTA PE TERENUL SPATIU VERDE:

Nr. identif.	Specia	Diametru [cm]	Inaltime [m]	Coronament [m]	Varsta	Viabilitate	Ocrotit
4571	Cais - (Prunus armeniaca)	26	7	3	Batran	Foarte buna	Nu
4575	Cais - (Prunus armeniaca)	9	4	2	Matur	Foarte buna	Nu
4578	Cais - (Prunus armeniaca)	9	4	2	Matur	Foarte buna	Nu
4584	Cais - (Prunus armeniaca)	5	3	1	Tanar	Foarte buna	Nu
4623	Cais - (Prunus armeniaca)	16	4	2	Matur	Buna	Nu
4643	Cais - (Prunus armeniaca)	20	7	3	Matur	Buna	Nu
4656	Cais - (Prunus armeniaca)	12	5	3	Matur	Foarte buna	Nu
4896	Cais - (Prunus armeniaca)	5	3	1	Tanar	Foarte buna	Nu
4644	Corcodus - (Prunus cerasifera)	24	5	3	Batran	Buna	Nu
4591	Molid comun - (Picea Abies)	30	15	4	Matur	Buna	Nu
4596	Molid comun - (Picea Abies)	22	15	3	Matur	Foarte buna	Nu
4614	Molid comun - (Picea Abies)	30	18	3	Matur	Buna	Nu
4616	Molid comun - (Picea Abies)	24	18	3	Matur	Foarte buna	Nu
4636	Molid comun - (Picea Abies)	30	18	4	Matur	Buna	Nu
4637	Molid comun - (Picea Abies)	30	18	4	Matur	Buna	Nu
4640	Molid comun - (Picea Abies)	35	18	4	Matur	Buna	Nu
4641	Molid comun - (Picea Abies)	35	18	5	Matur	Buna	Nu
4645	Molid comun - (Picea Abies)	16	11	2	Tanar	Buna	Nu
4659	Molid comun - (Picea Abies)	35	15	3	Matur	Buna	Nu
4903	Molid comun - (Picea Abies)	35	15	4	Matur	Buna	Nu
4625	Nuc comun - (Juglans regia)	30	8	5	Matur	Buna	Nu
4565	Paltin de munte - (Acer pseudoplatanus)	45	10	6	Batran	Buna	Nu
4563	Tei pucios - (Tilia cordata)	28	10	4	Matur	Buna	Nu
4573	Tei pucios - (Tilia cordata)	24	8	4	Matur	Foarte buna	Nu
4580	Tei pucios - (Tilia cordata)	30	10	3	Matur	Buna	Nu
4599	Tei pucios - (Tilia cordata)	18	5	1	Tanar	Acceptabila	Nu
4601	Tei pucios - (Tilia cordata)	20	7	2	Matur	Buna	Nu
4619	Tei pucios - (Tilia cordata)	45	13	4	Batran	Buna	Nu
4909	Tei pucios - (Tilia cordata)	30	10	4	Matur	Buna	Nu

Nr. identif.	Specia	Diametru [cm]	Inaltime [m]	Coronament [m]	Varsta	Viabilitate	Ocrotit
4661	Tuie - (Thuja occidentalis)	35	8	2	Batran	Buna	Nu
4666	Tuie - (Thuja occidentalis)	26	10	1	Batran	Buna	Nu
4668	Tuie - (Thuja occidentalis)	28	10	1	Batran	Buna	Nu
4670	Tuie - (Thuja occidentalis)	26	10	2	Batran	Buna	Nu
4672	Tuie - (Thuja occidentalis)	30	10	2	Batran	Buna	Nu
4673	Tuie - (Thuja occidentalis)	26	10	2	Batran	Buna	Nu
4910	Tuie - (Thuja occidentalis)	28	10	2	Batran	Buna	Nu
4567	Visin - (Prunus cerasus)	24	6	4	Matur	Foarte buna	Nu
4569	Visin - (Prunus cerasus)	18	6	4	Matur	Foarte buna	Nu
4634	Visin - (Prunus cerasus)	16	6	3	Matur	Foarte buna	Nu
4639	Visin - (Prunus cerasus)	14	4	3	Matur	Foarte buna	Nu

- Arbori: 40 / Arbusti: 0
- Lungime gard viu: 100 m
- Suprafata gard viu: 262,42 mp

8. DOCUMENTE EMISE CU PRIVIRE LA TERENUL SPATIU VERDE SI CONSTRUCTIILE EXISTENTE:

Data realizarii: 19.01.2025

Data actualizarii:





Judetul: Iasi  
 Localitatea: Pascani  
 SIRUTA: 95408  
 Identificator imobil: 177

Nr. cadastral imobil:  
 Nr. carte funciara:  
 Suprafata imobil: 677 mp

Cod zona valorica:  
 Cod zona protejata:  
 Cod postal:

## FISA SPATIULUI VERDE

### 1. SCHITA AMPLASAMENTULUI TERENULUI SPATIU VERDE:



### 2. DENUMIRE OBIECTIV: Spatiu bloc V4, Str. Stefan cel Mare, Nr. 9, Mun. Pascani

### 3. DATE DESPRE TERENUL SPATIU VERDE:

Nr. crt.	Proprietar/ Detinator spatiu verde	Tip proprietate	Mod administrare	Categorie de folosinta	Reglementare urbanistica	Suprafata masurata [mp]		Total teren [mp]	Observatii
						Teren exclusiv	Teren indiviz.		
1	Mun. Pascani	L	A	SV		229	0	229	
2	Mun. Pascani	L	A	SV		29	0	29	
3	Mun. Pascani	L	A	SV		28	0	28	
4	Mun. Pascani	L	A	SV		7	0	7	
5	Mun. Pascani	L	A	SV		22	0	22	
6	Mun. Pascani	L	A	SV		185	0	185	
7	Mun. Pascani	L	A	SV		23	0	23	
8	Mun. Pascani	L	A	SV		11	0	11	
9	Mun. Pascani	L	A	AP		52	0	52	
10	Mun. Pascani	L	A	AP		14	0	14	
11	Mun. Pascani	L	A	AP		15	0	15	
12	Mun. Pascani	L	A	AP		5	0	5	
13	Mun. Pascani	L	A	AP		56	0	56	
Total teren								677	

### 4. CENTRALIZATOR SUPRAFETE:

Nr. crt.	Categorie de folosinta	Descriere	Suprafata [mp]	Procent [%]
1	AP	Acces pietonal	143	21.07
2	SV	Spatiu verde	535	78.93
Total teren			677	100
din care zona verde (SV + AF + ZC + PD)			535	78.93

#### 5. DATE PRIVIND CONSTRUCTIILE EXISTENTE PE TERENUL SPATIU VERDE:

Proprietar/ Detinator constructii	Tip proprietate	Mod de administrare	Nr. corp constructie	Cod grupa destinatie	Suprafata construita la sol [mp]	Observatii
Total suprafata ocupata din terenul spatiu verde					0	

#### 6. ECHIPAREA EDILITARA A TERENULUI: n/a

#### 7. DATE PRIVIND VEGETATIA EXISTENTA PE TERENUL SPATIU VERDE:

Nr. identif.	Specia	Diametru [cm]	Inaltime [m]	Coronament [m]	Varsta	Viabilitate	Ocrotit
6310	Biota - (Thuja orientalis)	16	7	3	Matur	Foarte buna	Nu
6305	Cires japonez - (Prunus serulata)	3	3	1	Tanar plantat	Foarte buna	Nu
6306	Cires japonez - (Prunus serulata)	3	3	1	Tanar plantat	Foarte buna	Nu
6307	Cires japonez - (Prunus serulata)	3	3	1	Tanar plantat	Foarte buna	Nu
6308	Cires japonez - (Prunus serulata)	3	3	1	Tanar plantat	Foarte buna	Nu
6309	Corcodus - (Prunus cerasifera)	22	8	2	Batran	Buna	Nu
4529	Molid comun - (Picea Abies)	26	15	3	Matur	Buna	Nu
4542	Molid comun - (Picea Abies)	35	16	3	Matur	Foarte buna	Nu
4891	Molid comun - (Picea Abies)	7	5	1	Tanar plantat	Foarte buna	Nu

- Arbori: 9 / Arbusti: 0
- Lungime gard viu: 23 m
- Suprafata gard viu: 52,23 mp

#### 8. DOCUMENTE EMISE CU PRIVIRE LA TERENUL SPATIU VERDE SI CONSTRUCTIILE EXISTENTE:

Data realizarii: 19.01.2025

Data actualizarii:



Judetul: Iasi  
 Localitatea: Pascani  
 SIRUTA: 95408  
 Identificator imobil: 178

Nr. cadastral imobil:  
 Nr. carte funciara:  
 Suprafata imobil: 189 mp

Cod zona valorica:  
 Cod zona protejata:  
 Cod postal:

## FISA SPATIULUI VERDE

### 1. SCHITA AMPLASAMENTULUI TERENULUI SPATIU VERDE:



### 2. DENUMIRE OBIECTIV: Spatiu bloc V5, Str. Nicolae Iorga, Nr. 7, Mun. Pascani

### 3. DATE DESPRE TERENUL SPATIU VERDE:

Nr. crt.	Proprietar/ Detinator spatiu verde	Tip proprietate	Mod administrare	Categorie de folosinta	Reglementare urbanistica	Suprafata masurata [mp]		Total teren [mp]	Observatii
						Teren exclusiv	Teren indiviz.		
1	Mun. Pascani	L	A	SV		58	0	58	
2	Mun. Pascani	L	A	SV		24	0	24	
3	Mun. Pascani	L	A	SV		32	0	32	
4	Mun. Pascani	L	A	SV		48	0	48	
5	Mun. Pascani	L	A	SV		13	0	13	
6	Mun. Pascani	L	A	AP		12	0	12	
7	Mun. Pascani	L	A	AP		2	0	2	
Total teren								189	

### 4. CENTRALIZATOR SUPRAFETE:

Nr. crt.	Categorie de folosinta	Descriere	Suprafata [mp]	Procent [%]
1	AP	Acces pietonal	14	7.54
2	SV	Spatiu verde	175	92.46
Total teren			189	100
din care zona verde (SV + AF + ZC + PD)			175	92.46

## 5. DATE PRIVIND CONSTRUCTIILE EXISTENTE PE TERENUL SPATIU VERDE:

Proprietar/ Detinator constructii	Tip proprietate	Mod de administrare	Nr. corp constructie	Cod grupa destinatie	Suprafata construita la sol [mp]	Observatii
Total suprafata ocupata din terenul spatiu verde					0	

## 6. ECHIPAREA EDILITARA A TERENULUI: n/a

## 7. DATE PRIVIND VEGETATIA EXISTENTA PE TERENUL SPATIU VERDE:

Nr. identif.	Specia	Diametru [cm]	Inaltime [m]	Coronament [m]	Varsta	Viabilitate	Ocrotit
4756	Castan salbatic - (Aesculus hippocastanum)	35	13	4	Matur	Buna	Nu
4695	Molid comun - (Picea Abies)	28	18	3	Matur	Buna	Nu
4750	Pin strob [5] - (Pinus strobus)	28	12	3	Matur	Buna	Nu
4753	Pin strob [5] - (Pinus strobus)	28	12	2	Matur	Acceptabila	Nu
4739	Tuie - (Thuja occidentalis)	5	2	1	Tanar	Foarte buna	Nu
4740	Tuie - (Thuja occidentalis)	5	2	1	Tanar	Foarte buna	Nu
4742	Tuie - (Thuja occidentalis)	5	2	1	Tanar	Foarte buna	Nu

- Arbori: 7 / Arbusti: 0
- Lungime gard viu: 0 m
- Suprafata gard viu: 0 mp

## 8. DOCUMENTE EMISE CU PRIVIRE LA TERENUL SPATIU VERDE SI CONSTRUCTIILE EXISTENTE:

Data realizarii: 19.01.2025

Data actualizarii:



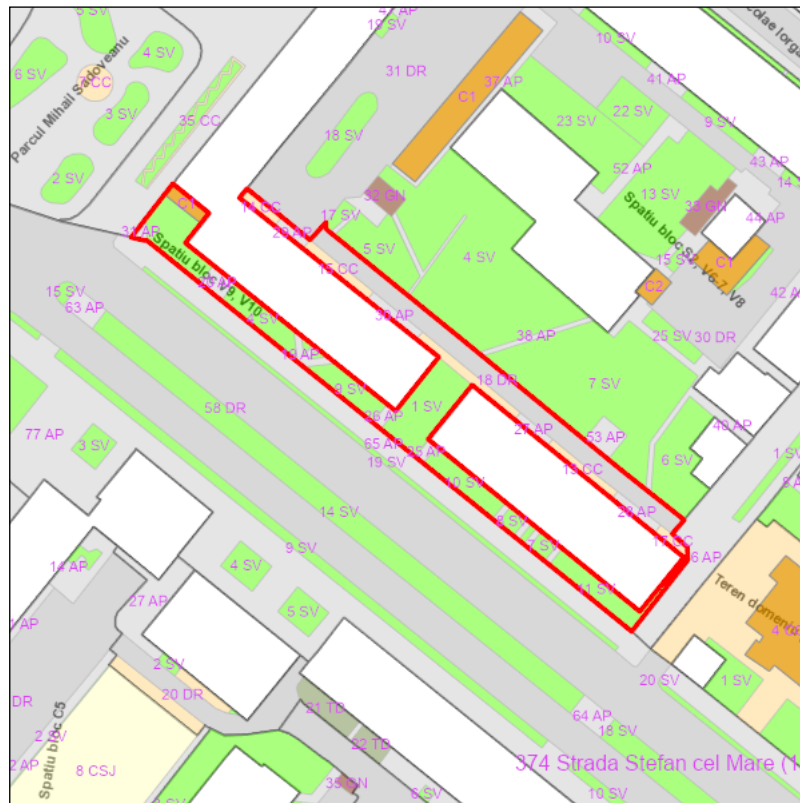
Judetul: Iasi  
 Localitatea: Pascani  
 SIRUTA: 95408  
 Identificator imobil: 179

Nr. cadastral imobil:  
 Nr. carte funciara: 66941, 69610  
 Suprafata imobil: 1330 mp

Cod zona valorica:  
 Cod zona protejata:  
 Cod postal:

## FISA SPATIULUI VERDE

### 1. SCHITA AMPLASAMENTULUI TERENULUI SPATIU VERDE:



2. DENUMIRE OBIECTIV: Spatiu bloc V9, V10, Str. Stefan cel Mare, Nr. 1, 3, Mun. Pascani

### 3. DATE DESPRE TERENUL SPATIU VERDE:

Nr. crt.	Proprietar/ Detinator spatiu verde	Tip proprietate	Mod administrare	Categorie de folosinta	Reglementare urbanistica	Suprafata masurata [mp]		Total teren [mp]	Observatii
						Teren exclusiv	Teren indiviz.		
1	Mun. Pascani	L	A	SV		157	0	157	
2	Mun. Pascani	L	A	SV		4	0	4	
3	Mun. Pascani	L	A	SV		4	0	4	
4	Mun. Pascani	L	A	SV		77	0	77	
5	Mun. Pascani	L	A	SV		112	0	112	
6	Mun. Pascani	L	A	SV		6	0	6	
7	Mun. Pascani	L	A	SV		17	0	17	
8	Mun. Pascani	L	A	SV		17	0	17	
9	Mun. Pascani	L	A	SV		70	0	70	
10	Mun. Pascani	L	A	SV		75	0	75	
11	Mun. Pascani	L	A	SV		101	0	101	
12	Mun. Pascani	L	A	CO		25	0	25	
13	Mun. Pascani	L	A	CC		29	0	29	
14	Mun. Pascani	L	A	CC		21	0	21	
15	Mun. Pascani	L	A	CC		35	0	35	
16	Mun. Pascani	L	A	CC		47	0	47	
17	Mun. Pascani	L	A	CC		16	0	16	
18	Mun. Pascani	L	A	DR		350	0	350	
19	Mun. Pascani	L	A	AP		20	0	20	

Nr. crt.	Proprietar/ Detinator spatiu verde	Tip proprietate	Mod administrare	Categorie de folosinta	Reglementare urbanistica	Suprafata masurata [mp]		Total teren [mp]	Observatii
						Teren exclusiv	Teren indiviz.		
20	Mun. Pascani	L	A	AP		25	0	25	
21	Mun. Pascani	L	A	AP		5	0	5	
22	Mun. Pascani	L	A	AP		5	0	5	
23	Mun. Pascani	L	A	AP		5	0	5	
24	Mun. Pascani	L	A	AP		5	0	5	
25	Mun. Pascani	L	A	AP		9	0	9	
26	Mun. Pascani	L	A	AP		10	0	10	
27	Mun. Pascani	L	A	AP		15	0	15	
28	Mun. Pascani	L	A	AP		21	0	21	
29	Mun. Pascani	L	A	AP		16	0	16	
30	Mun. Pascani	L	A	AP		25	0	25	
31	Mun. Pascani	L	A	AP		7	0	7	
Total teren								1330	

#### 4. CENTRALIZATOR SUPRAFETE:

Nr. crt.	Categorie de folosinta	Descriere	Suprafata [mp]	Procent [%]
1	AP	Acces pietonal	168	12.66
2	CC	Curti	147	11.08
3	CO	Constructii	25	1.88
4	DR	Drumuri	350	26.3
5	SV	Spatiu verde	639	48.09
Total teren			1330	100
din care zona verde (SV + AF + ZC + PD)			639	48.09

#### 5. DATE PRIVIND CONSTRUCTIILE EXISTENTE PE TERENUL SPATIU VERDE:

Proprietar/ Detinator constructii	Tip proprietate	Mod de administrare	Nr. corp constructie	Cod grupa destinatie	Suprafata construita la sol [mp]	Observatii
Mun. Pascani	L	A	C1	CA	0	
Total suprafata ocupata din terenul spatiu verde					0	

#### 6. ECHIPAREA EDILITARA A TERENULUI: n/a

#### 7. DATE PRIVIND VEGETATIA EXISTENTA PE TERENUL SPATIU VERDE:

Nr. identif.	Specia	Diametru [cm]	Inaltime [m]	Coronament [m]	Varsta	Viabilitate	Ocrotit
5128	Artar american - (Acer negundo)	18	7	2	Matur	Buna	Nu
6444	Artar american - (Acer negundo)	12	5	2	Tanar	Foarte buna	Nu
5081	Castan salbatic - (Aesculus hippocastanum)	24	9	3	Matur	Foarte buna	Nu
6534	Cires - (Prunus avium)	30	9	3	Matur	Buna	Nu
5121	Cires japonez - (Prunus serulata)	3	3	1	Tanar plantat	Foarte buna	Nu
6438	Cires japonez - (Prunus serulata)	3	3	1	Tanar plantat	Foarte buna	Nu
6440	Cires japonez - (Prunus serulata)	3	3	1	Tanar plantat	Foarte buna	Nu
6442	Cires japonez - (Prunus serulata)	3	3	1	Tanar plantat	Foarte buna	Nu
6443	Cires japonez - (Prunus serulata)	3	3	1	Tanar plantat	Foarte buna	Nu
6510	Cires japonez - (Prunus serulata)	3	3	1	Tanar plantat	Foarte buna	Nu
6511	Cires japonez - (Prunus serulata)	3	3	1	Tanar plantat	Foarte buna	Nu
6512	Cires japonez - (Prunus serulata)	3	3	1	Tanar plantat	Foarte buna	Nu
6514	Cires japonez - (Prunus serulata)	3	3	1	Tanar plantat	Foarte buna	Nu
6688	Cires japonez - (Prunus serulata)	3	3	1	Tanar plantat	Foarte buna	Nu
6689	Cires japonez - (Prunus serulata)	3	3	1	Tanar plantat	Foarte buna	Nu
6508	Dud - (Morus alba)	16	6	3	Matur	Foarte buna	Nu
6479	Molid argintiu - (Picea Pungens)	5	1	1	Tanar plantat	Foarte buna	Nu
6675	Molid argintiu - (Picea Pungens)	5	2	1	Tanar plantat	Foarte buna	Nu
5163	Prun - (Prunus domestica)	16	3	1	Matur	Buna	Nu

Nr. identif.	Specia	Diametru [cm]	Inaltime [m]	Coronament [m]	Varsta	Viabilitate	Ocrotit
5124	Salcam japonez - (Sophora japonica)	45	6	4	Batran	Buna	Nu
6537	Salcam japonez - (Sophora japonica)	35	9	6	Matur	Foarte buna	Nu
5122	Tuie - (Thuja occidentalis)	10	4	1	Matur	Foarte buna	Nu
5127	Visin - (Prunus cerasus)	12	5	3	Tanar	Foarte buna	Nu
5167	Visin - (Prunus cerasus)	10	5	2	Tanar	Foarte buna	Nu
5168	Visin - (Prunus cerasus)	8	3	1	Tanar	Foarte buna	Nu

- Arbori: 25 / Arbusti: 0
- Lungime gard viu: 0 m
- Suprafata gard viu: 0 mp

8. DOCUMENTE EMISE CU PRIVIRE LA TERENUL SPATIU VERDE SI CONSTRUCTIILE EXISTENTE:

Data realizarii: 19.01.2025

Data actualizarii:



Judetul: Iasi  
 Localitatea: Pascani  
 SIRUTA: 95408  
 Identificator imobil: 180

Nr. cadastral imobil:  
 Nr. carte funciara:  
 Suprafata imobil: 2330 mp

Cod zona valorica:  
 Cod zona protejata:  
 Cod postal:

## FISA SPATIULUI VERDE

### 1. SCHITA AMPLASAMENTULUI TERENULUI SPATIU VERDE:



### 2. DENUMIRE OBIECTIV: Spatiu bloc W1, W2, W3, W4, Str. Camil Petrescu, Nr. 23, 25, 27, 29, Mun. Pascani

### 3. DATE DESPRE TERENUL SPATIU VERDE:

Nr. crt.	Proprietar/ Detinator spatiu verde	Tip proprietate	Mod administrare	Categorie de folosinta	Reglementare urbanistica	Suprafata masurata [mp]		Total teren [mp]	Observatii
						Teren exclusiv	Teren indiviz.		
1	Mun. Pascani	L	A	SV		1249	0	1249	
2	Mun. Pascani	L	A	SV		113	0	113	
3	Mun. Pascani	L	A	SV		210	0	210	
4	Mun. Pascani	L	A	SV		232	0	232	
5	Mun. Pascani	L	A	SV		211	0	211	
6	Mun. Pascani	L	A	CC		10	0	10	
7	Mun. Pascani	L	A	TD		32	0	32	
8	Mun. Pascani	L	A	AP		48	0	48	
9	Mun. Pascani	L	A	AP		71	0	71	
10	Mun. Pascani	L	A	AP		64	0	64	
11	Mun. Pascani	L	A	AP		64	0	64	
12	Mun. Pascani	L	A	AP		25	0	25	
Total teren								2330	

### 4. CENTRALIZATOR SUPRAFETE:



Nr. crt.	Categorie de folosinta	Descriere	Suprafata [mp]	Procent [%]
1	AP	Acces pietonal	273	11.72
2	CC	Curti	10	0.42
3	SV	Spatiu verde	2015	86.46
4	TD	Terenuri degradate	32	1.39
Total teren			2330	100
din care zona verde (SV + AF + ZC + PD)			2015	86.46

#### 5. DATE PRIVIND CONSTRUCTIILE EXISTENTE PE TERENUL SPATIU VERDE:

Proprietar/ Detinator constructii	Tip proprietate	Mod de administrare	Nr. corp constructie	Cod grupa destinatie	Suprafata construita la sol [mp]	Observatii
Total suprafata ocupata din terenul spatiu verde					0	

#### 6. ECHIPAREA EDILITARA A TERENULUI: n/a

#### 7. DATE PRIVIND VEGETATIA EXISTENTA PE TERENUL SPATIU VERDE:

Nr. identif.	Specia	Diametru [cm]	Inaltime [m]	Coronament [m]	Varsta	Viabilitate	Ocrotit
539	Artar (paltin de camp) - (Acer platanoides)	45	10	5	Batran	Foarte buna	Nu
541	Artar (paltin de camp) - (Acer platanoides)	40	9	4	Batran	Foarte buna	Nu
545	Artar (paltin de camp) - (Acer platanoides)	40	9	4	Batran	Foarte buna	Nu
552	Artar (paltin de camp) - (Acer platanoides)	40	9	4	Batran	Foarte buna	Nu
563	Artar (paltin de camp) - (Acer platanoides)	6	3	1	Tanar	Foarte buna	Nu
571	Artar (paltin de camp) - (Acer platanoides)	8	4	1	Tanar	Foarte buna	Nu
578	Artar (paltin de camp) - (Acer platanoides)	26	8	3	Matur	Foarte buna	Nu
585	Cais - (Prunus armeniaca)	12	5	3	Matur	Foarte buna	Nu
565	Caprifoi - (Lonicera caprifolium)	10	3	2	---	Foarte buna	Nu
584	Caprifoi - (Lonicera caprifolium)	8	2	1	---	Foarte buna	Nu
540	Cires - (Prunus avium)	14	5	2	Matur	Foarte buna	Nu
566	Cires - (Prunus avium)	16	6	3	Matur	Foarte buna	Nu
567	Cires - (Prunus avium)	12	6	3	Tanar	Foarte buna	Nu
569	Cires - (Prunus avium)	10	4	2	Tanar	Foarte buna	Nu
570	Cires - (Prunus avium)	18	5	3	Matur	Foarte buna	Nu
573	Cires - (Prunus avium)	10	4	2	Tanar	Foarte buna	Nu
574	Cires - (Prunus avium)	10	4	2	Tanar	Foarte buna	Nu
564	Corcodus - (Prunus cerasifera)	35	7	3	Batran	Foarte buna	Nu
568	Corn - (Cornus mas)	35	7	4	---	Foarte buna	Nu
528	Frasin comun - (Fraxinus excelsior)	22	9	4	Matur	Foarte buna	Nu
529	Frasin comun - (Fraxinus excelsior)	16	8	3	Tanar	Foarte buna	Nu
532	Frasin comun - (Fraxinus excelsior)	18	8	3	Tanar	Foarte buna	Nu
535	Iasomie - (Philadelphus coronarius)	8	2	1	---	Foarte buna	Nu
534	Liliac - (Syringa vulgaris)	14	4	3	---	Foarte buna	Nu
572	Liliac - (Syringa vulgaris)	12	4	2	---	Foarte buna	Nu
576	Liliac - (Syringa vulgaris)	8	3	1	---	Foarte buna	Nu
583	Liliac - (Syringa vulgaris)	12	3	2	---	Foarte buna	Nu
531	Molid comun - (Picea Abies)	6	2	1	Tanar plantat	Foarte buna	Nu
561	Pin silvestru [2S] - (Pinus sylvestris)	30	10	3	Matur	Foarte buna	Nu
546	Prun - (Prunus domestica)	14	4	2	Matur	Foarte buna	Nu
555	Prun - (Prunus domestica)	14	5	2	Matur	Foarte buna	Nu
562	Prun - (Prunus domestica)	22	5	2	Batran	Foarte buna	Nu
533	Tei pucios - (Tilia cordata)	45	9	4	Batran	Foarte buna	Nu
538	Tei pucios - (Tilia cordata)	40	9	4	Matur	Foarte buna	Nu
542	Tei pucios - (Tilia cordata)	22	6	2	Matur	Foarte buna	Nu
543	Tei pucios - (Tilia cordata)	22	8	3	Matur	Foarte buna	Nu
544	Tei pucios - (Tilia cordata)	24	8	3	Matur	Foarte buna	Nu
548	Tei pucios - (Tilia cordata)	18	4	2	Tanar	Foarte buna	Nu
550	Tei pucios - (Tilia cordata)	24	3	1	Matur	Acceptabila	Nu
551	Tei pucios - (Tilia cordata)	28	5	2	Matur	Buna	Nu
556	Tei pucios - (Tilia cordata)	16	4	2	Tanar	Foarte buna	Nu

Nr. identif.	Specia	Diametru [cm]	Inaltime [m]	Coronament [m]	Varsta	Viabilitate	Ocrotit
557	Tei pucios - (Tilia cordata)	14	4	2	Tanar	Foarte buna	Nu
558	Tei pucios - (Tilia cordata)	14	4	2	Tanar	Foarte buna	Nu
559	Tei pucios - (Tilia cordata)	40	9	4	Matur	Foarte buna	Nu
560	Tei pucios - (Tilia cordata)	22	6	3	Matur	Foarte buna	Nu
575	Tei pucios - (Tilia cordata)	45	10	5	Batran	Foarte buna	Nu
577	Tei pucios - (Tilia cordata)	45	9	4	Batran	Foarte buna	Nu
579	Tei pucios - (Tilia cordata)	50	9	4	Batran	Foarte buna	Nu
580	Tei pucios - (Tilia cordata)	45	9	4	Batran	Foarte buna	Nu
530	Visin - (Prunus cerasus)	18	9	3	Matur	Foarte buna	Nu
536	Zamosita de Siria - (Hibiscus syriacus)	8	2	1	---	Foarte buna	Nu
537	Zamosita de Siria - (Hibiscus syriacus)	8	2	1	---	Foarte buna	Nu
547	Zamosita de Siria - (Hibiscus syriacus)	5	1	1	---	Foarte buna	Nu
549	Zamosita de Siria - (Hibiscus syriacus)	4	1	1	---	Foarte buna	Nu
553	Zamosita de Siria - (Hibiscus syriacus)	5	2	1	---	Foarte buna	Nu
554	Zamosita de Siria - (Hibiscus syriacus)	5	2	1	---	Foarte buna	Nu
581	Zamosita de Siria - (Hibiscus syriacus)	5	1	1	---	Foarte buna	Nu
582	Zamosita de Siria - (Hibiscus syriacus)	5	1	1	---	Foarte buna	Nu

- Arbori: 42 / Arbusti: 16
- Lungime gard viu: 145 m
- Suprafata gard viu: 384,5 mp

8. DOCUMENTE EMISE CU PRIVIRE LA TERENUL SPATIU VERDE SI CONSTRUCTIILE EXISTENTE:

Data realizarii: 19.01.2025

Data actualizarii:



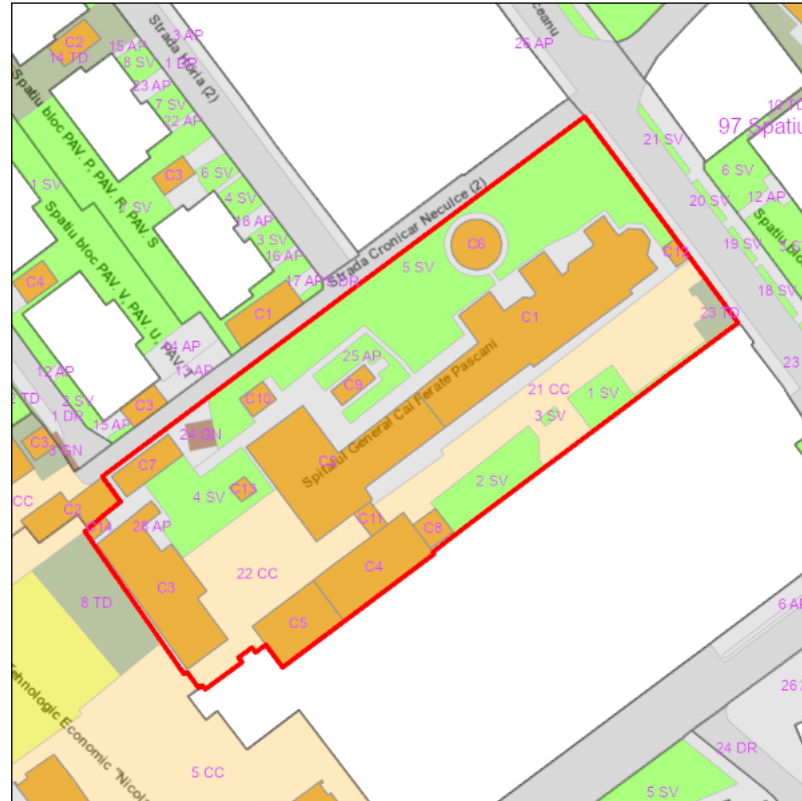
Judetul: Iasi  
 Localitatea: Pascani  
 SIRUTA: 95408  
 Identificator imobil: 181

Nr. cadastral imobil:  
 Nr. carte funciara: 63780  
 Suprafata imobil: 6470 mp

Cod zona valorica:  
 Cod zona protejata:  
 Cod postal:

## FISA SPATIULUI VERDE

### 1. SCHITA AMPLASAMENTULUI TERENULUI SPATIU VERDE:



2. DENUMIRE OBIECTIV: Spitalul General Cai Ferate Pascani, Str. Mihail Kogalniceanu, Nr. 24, Mun. Pascani

### 3. DATE DESPRE TERENUL SPATIU VERDE:

Nr. crt.	Proprietar/ Detinator spatiu verde	Tip proprietate	Mod administrare	Categorie de folosinta	Reglementare urbanistica	Suprafata masurata [mp]		Total teren [mp]	Observatii
						Teren exclusiv	Teren indiviz.		
1	Mun. Pascani	L	A	SV		108	0	108	
2	Mun. Pascani	L	A	SV		195	0	195	
3	Mun. Pascani	L	A	SV		8	0	8	
4	Mun. Pascani	L	A	SV		274	0	274	
5	Mun. Pascani	L	A	SV		1226	0	1226	
6	Mun. Pascani	L	A	SV		115	0	115	
7	Mun. Pascani	L	A	CO		677	0	677	
8	Mun. Pascani	L	A	CO		500	0	500	
9	Mun. Pascani	L	A	CO		229	0	229	
10	Mun. Pascani	L	A	CO		155	0	155	
11	Mun. Pascani	L	A	CO		342	0	342	
12	Mun. Pascani	L	A	CO		33	0	33	
13	Mun. Pascani	L	A	CO		71	0	71	
14	Mun. Pascani	L	A	CO		30	0	30	
15	Mun. Pascani	L	A	CO		14	0	14	
16	Mun. Pascani	L	A	CO		15	0	15	
17	Mun. Pascani	L	A	CO		79	0	79	
18	Mun. Pascani	L	A	CO		11	0	11	
19	Mun. Pascani	L	A	CO		23	0	23	

Nr. crt.	Proprietar/ Detinator spatiu verde	Tip proprietate	Mod administrare	Categorie de folosinta	Reglementare urbanistica	Suprafata masurata [mp]		Total teren [mp]	Observatii
						Teren exclusiv	Teren indiviz.		
20	Mun. Pascani	L	A	CO		26	0	26	
21	Mun. Pascani	L	A	CC		757	0	757	
22	Mun. Pascani	L	A	CC		595	0	595	
23	Mun. Pascani	L	A	TD		58	0	58	
24	Mun. Pascani	L	A	GN		29	0	29	
25	Mun. Pascani	L	A	AP		730	0	730	
26	Mun. Pascani	L	A	AP		4	0	4	
27	Mun. Pascani	L	A	AP		51	0	51	
28	Mun. Pascani	L	A	AP		116	0	116	
Total teren								6470	

#### 4. CENTRALIZATOR SUPRAFETE:

Nr. crt.	Categorie de folosinta	Descriere	Suprafata [mp]	Procent [%]
1	AP	Acces pietonal	901	13.93
2	CC	Curti	1353	20.91
3	CO	Constructii	2204	34.07
4	GN	Platforme depozitare gunoi menajer	29	0.45
5	SV	Spatiu verde	1925	29.76
6	TD	Terenuri degradate	58	0.89
Total teren			6470	100
din care zona verde (SV + AF + ZC + PD)			1925	29.76

#### 5. DATE PRIVIND CONSTRUCTIILE EXISTENTE PE TERENUL SPATIU VERDE:

Proprietar/ Detinator constructii	Tip proprietate	Mod de administrare	Nr. corp constructie	Cod grupa destinatie	Suprafata construita la sol [mp]	Observatii
Mun. Pascani	L	A	C1	CAS	677	
Mun. Pascani	L	A	C10	CA	26	
Mun. Pascani	L	A	C11	CA	23	
Mun. Pascani	L	A	C12	CA	15	
Mun. Pascani	L	A	C13	CA	14	
Mun. Pascani	L	A	C14	CA	11	
Mun. Pascani	L	A	C2	CAS	500	
Mun. Pascani	L	A	C3	CA	342	
Mun. Pascani	L	A	C4	CAS	229	
Mun. Pascani	L	A	C5	CAS	155	
Mun. Pascani	L	A	C6	CIE	79	
Mun. Pascani	L	A	C7	CA	71	
Mun. Pascani	L	A	C8	CA	33	
Mun. Pascani	L	A	C9	CA	30	
Total suprafata ocupata din terenul spatiu verde					2204	

#### 6. ECHIPAREA EDILITARA A TERENULUI: n/a

#### 7. DATE PRIVIND VEGETATIA EXISTENTA PE TERENUL SPATIU VERDE:

Nr. identif.	Specia	Diametru [cm]	Inaltime [m]	Coronament [m]	Varsta	Viabilitate	Ocrotit
4351	Cais - (Prunus armeniaca)	5	3	1	Tanar	Foarte buna	Nu
4373	Carpen - (Carpinus Betulus)	26	9	4	Matur	Foarte buna	Nu
3662	Cires - (Prunus avium)	22	10	3	Matur	Buna	Nu
4321	Cires - (Prunus avium)	18	9	2	Matur	Buna	Nu
4358	Cires - (Prunus avium)	18	7	2	Matur	Foarte buna	Nu
4360	Cires - (Prunus avium)	18	8	2	Matur	Foarte buna	Nu
4371	Cires - (Prunus avium)	26	10	3	Matur	Foarte buna	Nu
4378	Cires - (Prunus avium)	24	10	3	Matur	Foarte buna	Nu

Nr. identif.	Specia	Diametru [cm]	Inaltime [m]	Coronament [m]	Varsta	Viabilitate	Ocrotit
4393	Cires - (Prunus avium)	26	9	4	Matur	Buna	Nu
4400	Cires - (Prunus avium)	35	14	5	Batran	Buna	Nu
4388	Dud - (Morus alba)	18	7	3	Matur	Foarte buna	Nu
4390	Dud - (Morus alba)	16	8	3	Matur	Foarte buna	Nu
4317	Frasin comun - (Fraxinus excelsior)	45	12	4	Batran	Buna	Nu
4319	Frasin comun - (Fraxinus excelsior)	40	16	6	Matur	Buna	Nu
3660	Gutui - (Cydonia oblonga)	18	4	3	Matur	Buna	Nu
3672	Molid comun - (Picea Abies)	45	18	3	Batran	Buna	Nu
3673	Molid comun - (Picea Abies)	35	18	3	Matur	Buna	Nu
3674	Molid comun - (Picea Abies)	50	18	3	Batran	Buna	Nu
4369	Molid comun - (Picea Abies)	8	5	1	Tanar plantat	Foarte buna	Nu
4403	Molid comun - (Picea Abies)	26	15	3	Matur	Foarte buna	Nu
4376	Nuc comun - (Juglans regia)	26	9	6	Matur	Foarte buna	Nu
4323	Tei pucios - (Tilia cordata)	22	8	2	Matur	Buna	Nu
4334	Tei pucios - (Tilia cordata)	30	8	4	Matur	Buna	Nu
4336	Tei pucios - (Tilia cordata)	18	7	2	Tanar	Buna	Nu
4352	Tei pucios - (Tilia cordata)	18	5	2	Tanar	Buna	Nu
4353	Tei pucios - (Tilia cordata)	22	6	3	Matur	Buna	Nu
4354	Tei pucios - (Tilia cordata)	24	7	3	Matur	Buna	Nu
4356	Tei pucios - (Tilia cordata)	24	6	2	Matur	Acceptabila	Nu
4359	Tei pucios - (Tilia cordata)	18	8	2	Tanar	Foarte buna	Nu
4363	Tei pucios - (Tilia cordata)	35	10	4	Matur	Buna	Nu
4368	Tei pucios - (Tilia cordata)	40	9	3	Matur	Buna	Nu
4380	Tei pucios - (Tilia cordata)	45	11	4	Batran	Buna	Nu
4381	Tei pucios - (Tilia cordata)	18	8	2	Tanar	Buna	Nu
4383	Tei pucios - (Tilia cordata)	40	10	3	Matur	Buna	Nu
4391	Tei pucios - (Tilia cordata)	24	10	4	Matur	Foarte buna	Nu
4404	Tei pucios - (Tilia cordata)	26	9	3	Matur	Buna	Nu
4405	Tei pucios - (Tilia cordata)	35	9	3	Matur	Buna	Nu
4406	Tei pucios - (Tilia cordata)	22	8	2	Matur	Buna	Nu
4407	Tei pucios - (Tilia cordata)	22	9	3	Matur	Buna	Nu
4409	Tei pucios - (Tilia cordata)	26	9	3	Matur	Buna	Nu
4410	Tei pucios - (Tilia cordata)	22	9	2	Matur	Buna	Nu
4395	Tuie - (Thuja occidentalis)	16	6	1	Matur	Foarte buna	Nu
4396	Tuie - (Thuja occidentalis)	16	6	1	Matur	Foarte buna	Nu
4399	Tuie - (Thuja occidentalis)	16	6	1	Matur	Foarte buna	Nu
4402	Tuie - (Thuja occidentalis)	14	5	1	Matur	Foarte buna	Nu
3659	Visin - (Prunus cerasus)	18	6	3	Matur	Foarte buna	Nu
3661	Visin - (Prunus cerasus)	14	4	3	Matur	Foarte buna	Nu
3664	Visin - (Prunus cerasus)	16	4	3	Matur	Foarte buna	Nu
4326	Visin - (Prunus cerasus)	16	5	3	Matur	Foarte buna	Nu
4330	Visin - (Prunus cerasus)	16	6	2	Matur	Buna	Nu

- Arbori: 50 / Arbusti: 0
- Lungime gard viu: 0 m
- Suprafata gard viu: 0 mp

#### 8. DOCUMENTE EMISE CU PRIVIRE LA TERENUL SPATIU VERDE SI CONSTRUCTIILE EXISTENTE:

Data realizarii: 19.01.2025

Data actualizarii:



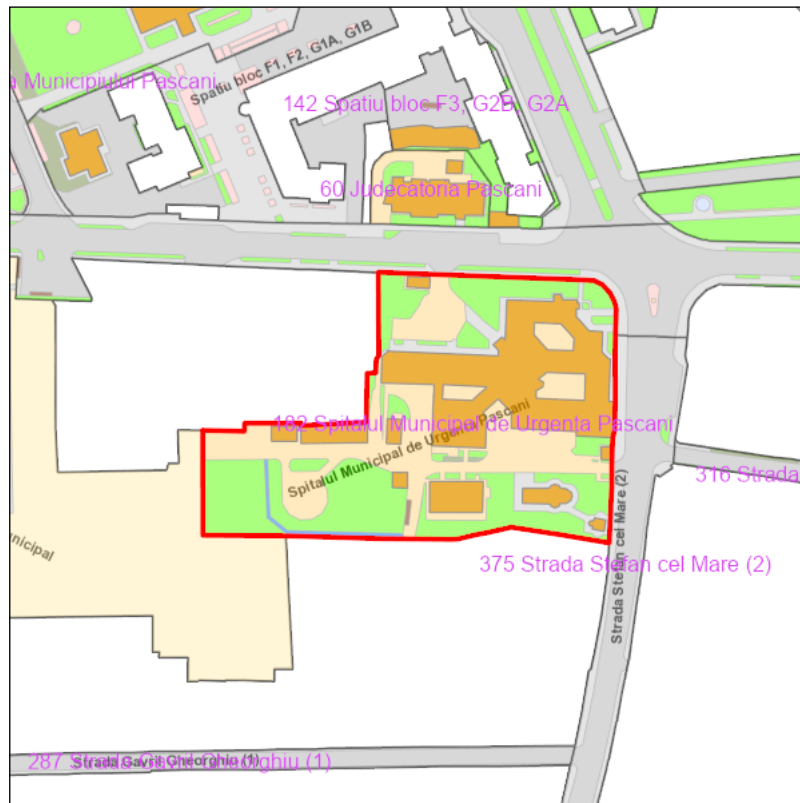
Judetul: Iasi  
 Localitatea: Pascani  
 SIRUTA: 95408  
 Identificator imobil: 182

Nr. cadastral imobil:  
 Nr. carte funciara: 63821, 63822  
 Suprafata imobil: 12720 mp

Cod zona valorica:  
 Cod zona protejata:  
 Cod postal:

## FISA SPATIULUI VERDE

### 1. SCHITA AMPLASAMENTULUI TERENULUI SPATIU VERDE:



### 2. DENUMIRE OBIECTIV: Spitalul Municipal de Urgenta Pascani, Str. Gradinitei, Nr. 5, Mun. Pascani

### 3. DATE DESPRE TERENUL SPATIU VERDE:

Nr. crt.	Proprietar/ Detinator spatiu verde	Tip proprietate	Mod administrare	Categorie de folosinta	Reglementare urbanistica	Suprafata masurata [mp]		Total teren [mp]	Observatii
						Teren exclusiv	Teren indiviz.		
1	Mun. Pascani	L	A	SV		516	0	516	
2	Mun. Pascani	L	A	SV		106	0	106	
3	Mun. Pascani	L	A	SV		8	0	8	
4	Mun. Pascani	L	A	SV		31	0	31	
5	Mun. Pascani	L	A	SV		25	0	25	
6	Mun. Pascani	L	A	SV		90	0	90	
7	Mun. Pascani	L	A	SV		2	0	2	
8	Mun. Pascani	L	A	SV		5	0	5	
9	Mun. Pascani	L	A	SV		1557	0	1557	
10	Mun. Pascani	L	A	SV		16	0	16	
11	Mun. Pascani	L	A	SV		10	0	10	
12	Mun. Pascani	L	A	SV		1030	0	1030	
13	Mun. Pascani	L	A	SV		68	0	68	
14	Mun. Pascani	L	A	SV		322	0	322	
15	Mun. Pascani	L	A	SV		22	0	22	
16	Mun. Pascani	L	A	SV		61	0	61	
17	Mun. Pascani	L	A	SV		93	0	93	
18	Mun. Pascani	L	A	SV		7	0	7	
19	Mun. Pascani	L	A	SV		21	0	21	

Nr. crt.	Proprietar/ Detinator spatiu verde	Tip proprietate	Mod administrare	Categorie de folosinta	Reglementare urbanistica	Suprafata masurata [mp]		Total teren [mp]	Observatii
						Teren exclusiv	Teren indiviz.		
20	Mun. Pascani	L	A	SV		57	0	57	
21	Mun. Pascani	L	A	SV		16	0	16	
22	Mun. Pascani	L	A	SV		5	0	5	
23	Mun. Pascani	L	A	SV		19	0	19	
24	Mun. Pascani	L	A	SV		8	0	8	
25	Mun. Pascani	L	A	SV		262	0	262	
26	Mun. Pascani	L	A	CO		40	0	40	
27	Mun. Pascani	L	A	CO		2802	0	2802	
28	Mun. Pascani	L	A	CO		57	0	57	
29	Mun. Pascani	L	A	CO		36	0	36	
30	Mun. Pascani	L	A	CO		259	0	259	
31	Mun. Pascani	L	A	CO		124	0	124	
32	Mun. Pascani	L	A	CO		25	0	25	
33	Mun. Pascani	L	A	CO		188	0	188	
34	Mun. Pascani	L	A	CO		61	0	61	
35	Mun. Pascani	L	A	CO		22	0	22	
36	Mun. Pascani	L	A	CC		134	0	134	
37	Mun. Pascani	L	A	CC		186	0	186	
38	Mun. Pascani	L	A	CC		82	0	82	
39	Mun. Pascani	L	A	CC		2923	0	2923	
40	Mun. Pascani	L	A	CC		36	0	36	
41	Mun. Pascani	L	A	CC		498	0	498	
42	Mun. Pascani	L	A	TD		14	0	14	
43	Mun. Pascani	L	A	TD		8	0	8	
44	Mun. Pascani	L	A	HC		104	0	104	
45	Mun. Pascani	L	A	GN		18	0	18	
46	Mun. Pascani	L	A	AP		268	0	268	
47	Mun. Pascani	L	A	AP		481	0	481	
Total teren								12720	

#### 4. CENTRALIZATOR SUPRAFETE:

Nr. crt.	Categorie de folosinta	Descriere	Suprafata [mp]	Procent [%]
1	AP	Acces pietonal	750	5.89
2	CC	Curti	3859	30.34
3	CO	Constructii	3614	28.41
4	GN	Platforme depozitare gunoi menajer	18	0.14
5	HC	Santuri, canale	104	0.82
6	SV	Spatiu verde	4353	34.22
7	TD	Terenuri degradate	23	0.18
Total teren			12720	100
din care zona verde (SV + AF + ZC + PD)			4353	34.22

#### 5. DATE PRIVIND CONSTRUCTIILE EXISTENTE PE TERENUL SPATIU VERDE:

Proprietar/ Detinator constructii	Tip proprietate	Mod de administrare	Nr. corp constructie	Cod grupa destinatie	Suprafata construita la sol [mp]	Observatii
Mun. Pascani	L	A	C1	CAS	2802	
Mun. Pascani	L	A	C10	CA	22	
Mun. Pascani	L	A	C2	CIE	259	
Mun. Pascani	L	A	C3	CA	188	
Mun. Pascani	L	A	C4	CAS	124	
Mun. Pascani	L	A	C5	CA	61	
Mun. Pascani	L	A	C6	CIE	57	
Mun. Pascani	L	A	C7	CA	40	
Mun. Pascani	L	A	C8	CA	36	
Mun. Pascani	L	A	C9	CA	25	
Total suprafata ocupata din terenul spatiu verde					3614	

## 6. ECHIPAREA EDILITARA A TERENULUI: n/a

## 7. DATE PRIVIND VEGETATIA EXISTENTA PE TERENUL SPATIU VERDE:

Nr. identif.	Specia	Diametru [cm]	Inaltime [m]	Coronament [m]	Varsta	Viabilitate	Ocrotit
11058	Buxus - (Buxus sempervirens)	0	1	1	---	Foarte buna	Nu
11061	Buxus - (Buxus sempervirens)	0	1	1	---	Foarte buna	Nu
11062	Buxus - (Buxus sempervirens)	0	1	1	---	Foarte buna	Nu
11473	Buxus - (Buxus sempervirens)	0	1	1	---	Foarte buna	Nu
11486	Buxus - (Buxus sempervirens)	0	1	1	---	Foarte buna	Nu
11487	Buxus - (Buxus sempervirens)	0	1	1	---	Foarte buna	Nu
11488	Buxus - (Buxus sempervirens)	0	1	1	---	Foarte buna	Nu
11489	Buxus - (Buxus sempervirens)	0	1	1	---	Foarte buna	Nu
11490	Buxus - (Buxus sempervirens)	0	1	1	---	Foarte buna	Nu
11491	Buxus - (Buxus sempervirens)	0	1	1	---	Foarte buna	Nu
11492	Buxus - (Buxus sempervirens)	0	1	1	---	Foarte buna	Nu
11493	Buxus - (Buxus sempervirens)	0	1	1	---	Foarte buna	Nu
11494	Buxus - (Buxus sempervirens)	0	1	1	---	Foarte buna	Nu
11495	Buxus - (Buxus sempervirens)	0	1	1	---	Foarte buna	Nu
11496	Buxus - (Buxus sempervirens)	0	1	1	---	Foarte buna	Nu
11497	Buxus - (Buxus sempervirens)	0	1	1	---	Foarte buna	Nu
11498	Buxus - (Buxus sempervirens)	0	1	1	---	Foarte buna	Nu
11499	Buxus - (Buxus sempervirens)	0	1	1	---	Foarte buna	Nu
11500	Buxus - (Buxus sempervirens)	0	1	1	---	Foarte buna	Nu
11501	Buxus - (Buxus sempervirens)	0	1	1	---	Foarte buna	Nu
11502	Buxus - (Buxus sempervirens)	0	1	1	---	Foarte buna	Nu
11503	Buxus - (Buxus sempervirens)	0	1	1	---	Foarte buna	Nu
11504	Buxus - (Buxus sempervirens)	0	1	1	---	Foarte buna	Nu
11505	Buxus - (Buxus sempervirens)	0	1	1	---	Foarte buna	Nu
11507	Buxus - (Buxus sempervirens)	0	1	1	---	Foarte buna	Nu
11508	Buxus - (Buxus sempervirens)	0	1	1	---	Foarte buna	Nu
11509	Buxus - (Buxus sempervirens)	0	1	1	---	Foarte buna	Nu
11510	Buxus - (Buxus sempervirens)	0	1	1	---	Foarte buna	Nu
11511	Buxus - (Buxus sempervirens)	0	1	1	---	Foarte buna	Nu
11484	Cais - (Prunus armeniaca)	9	4	1	Matur	Foarte buna	Nu
11587	Cais - (Prunus armeniaca)	4	2	1	Tanar	Foarte buna	Nu
11550	Castan salbatic - (Aesculus hippocastanum)	14	6	2	Tanar	Foarte buna	Nu
11481	Cires - (Prunus avium)	28	11	3	Matur	Foarte buna	Nu
11483	Cires - (Prunus avium)	28	11	3	Matur	Foarte buna	Nu
11518	Cires - (Prunus avium)	12	5	2	Tanar	Foarte buna	Nu
11597	Cires - (Prunus avium)	10	3	2	Tanar	Foarte buna	Nu
11537	Corcodus rosu - (Prunus cerasifera Pissardii)	7	5	3	Tanar	Foarte buna	Nu
11538	Corcodus rosu - (Prunus cerasifera Pissardii)	7	4	2	Tanar	Foarte buna	Nu
11068	Dracila - (Berberis julianae)	0	1	1	---	Buna	Nu
11531	Dracila - (Berberis julianae)	0	1	1	---	Buna	Nu
11532	Dracila - (Berberis julianae)	0	1	1	---	Buna	Nu
11081	Gutui - (Cydonia oblonga)	14	2	2	Matur	Foarte buna	Nu
11595	Gutui - (Cydonia oblonga)	10	2	2	Matur	Buna	Nu
11596	Gutui - (Cydonia oblonga)	14	2	2	Matur	Foarte buna	Nu
11533	Ienupar comun - (Juniperus communis)	0	1	1	---	Buna	Nu
11534	Ienupar comun - (Juniperus communis)	0	1	1	---	Buna	Nu
11535	Ienupar comun - (Juniperus communis)	0	1	1	---	Buna	Nu
11536	Ienupar comun - (Juniperus communis)	0	1	1	---	Buna	Nu
11574	Ienupar comun - (Juniperus communis)	0	1	2	---	Foarte buna	Nu
11575	Ienupar comun - (Juniperus communis)	0	1	2	---	Foarte buna	Nu
11576	Ienupar comun - (Juniperus communis)	0	1	2	---	Foarte buna	Nu
11577	Ienupar comun - (Juniperus communis)	0	1	2	---	Foarte buna	Nu
11589	Ienupar comun - (Juniperus communis)	0	1	2	---	Foarte buna	Nu
11590	Ienupar comun - (Juniperus communis)	0	1	2	---	Foarte buna	Nu
11070	Mar - (Malus Domestica, Sylvestris)	18	5	3	Matur	Buna	Nu
11540	Mar - (Malus Domestica, Sylvestris)	14	5	3	Matur	Foarte buna	Nu



Nr. identif.	Specia	Diametru [cm]	Inaltime [m]	Coronament [m]	Varsta	Viabilitate	Ocrotit
11588	Mar - (Malus Domestica, Sylvestris)	14	2	2	Matur	Foarte buna	Nu
11073	Mesteacan - (Betula pendula)	12	6	2	Tanar	Foarte buna	Nu
11558	Mesteacan - (Betula pendula)	12	7	2	Tanar	Buna	Nu
11560	Mesteacan - (Betula pendula)	14	8	2	Matur	Foarte buna	Nu
225	Molid argintiu - (Picea Pungens)	10	4	1	Tanar	Foarte buna	Nu
11063	Molid argintiu - (Picea Pungens)	9	4	2	Tanar	Foarte buna	Nu
11512	Molid argintiu - (Picea Pungens)	16	6	2	Matur	Foarte buna	Nu
11514	Molid argintiu - (Picea Pungens)	9	4	2	Tanar	Foarte buna	Nu
11515	Molid argintiu - (Picea Pungens)	9	4	2	Tanar	Foarte buna	Nu
11530	Molid comun - (Picea Abies)	28	15	3	Matur	Buna	Nu
11544	Molid comun - (Picea Abies)	28	15	4	Matur	Buna	Nu
11546	Molid comun - (Picea Abies)	28	15	4	Matur	Buna	Nu
11547	Molid comun - (Picea Abies)	26	15	4	Matur	Buna	Nu
11548	Molid comun - (Picea Abies)	28	15	4	Matur	Buna	Nu
11598	Par - (Pyrus communis, pyrastrer)	6	2	1	Tanar	Foarte buna	Nu
11077	Piersic - (Prunus persica)	3	2	1	Tanar plantat	Foarte buna	Nu
11075	Plop euroamerican (Canadian) - (Populus euroamericana)	85	13	6	Batran	Acceptabila	Nu
11078	Prun - (Prunus domestica)	4	2	1	Tanar	Foarte buna	Nu
11071	Salcam - (Robinia pseudoacacia)	9	4	2	Tanar	Buna	Nu
11072	Salcam - (Robinia pseudoacacia)	30	9	5	Matur	Buna	Nu
11554	Salcam - (Robinia pseudoacacia)	30	10	4	Matur	Buna	Nu
11555	Salcam - (Robinia pseudoacacia)	18	9	3	Tanar	Buna	Nu
11067	Salcie alba - (Salix alba)	3	1	1	Tanar plantat	Buna	Nu
224	Tei pucios - (Tilia cordata)	22	6	2	Matur	Buna	Nu
11059	Tei pucios - (Tilia cordata)	26	9	4	Matur	Foarte buna	Nu
11064	Tei pucios - (Tilia cordata)	26	7	2	Matur	Buna	Nu
11066	Tei pucios - (Tilia cordata)	28	9	3	Matur	Buna	Nu
11476	Tei pucios - (Tilia cordata)	16	7	2	Tanar	Buna	Nu
11516	Tei pucios - (Tilia cordata)	24	9	3	Matur	Foarte buna	Nu
11520	Tei pucios - (Tilia cordata)	35	8	4	Matur	Buna	Nu
11521	Tei pucios - (Tilia cordata)	40	8	4	Matur	Buna	Nu
11522	Tei pucios - (Tilia cordata)	35	8	3	Matur	Buna	Nu
11527	Tei pucios - (Tilia cordata)	35	9	4	Matur	Buna	Nu
11529	Tei pucios - (Tilia cordata)	28	9	3	Matur	Buna	Nu
11556	Tei pucios - (Tilia cordata)	35	9	4	Matur	Buna	Nu
11568	Tei pucios - (Tilia cordata)	22	9	3	Matur	Buna	Nu
11569	Tei pucios - (Tilia cordata)	24	9	3	Matur	Necoresp.	Nu
11570	Tei pucios - (Tilia cordata)	28	9	5	Matur	Buna	Nu
11571	Tei pucios - (Tilia cordata)	24	9	4	Matur	Buna	Nu
11572	Tei pucios - (Tilia cordata)	22	9	4	Matur	Buna	Nu
11074	Tuie - (Thuja occidentalis)	16	5	1	Matur	Foarte buna	Nu
11079	Tuie - (Thuja occidentalis)	10	2	1	Matur	Foarte buna	Nu
11562	Tuie - (Thuja occidentalis)	16	4	1	Matur	Foarte buna	Nu
11563	Tuie - (Thuja occidentalis)	16	5	1	Matur	Foarte buna	Nu
11564	Tuie - (Thuja occidentalis)	16	5	1	Matur	Foarte buna	Nu
11565	Tuie - (Thuja occidentalis)	16	5	1	Matur	Foarte buna	Nu
11578	Tuie - (Thuja occidentalis)	10	2	1	Matur	Foarte buna	Nu
11579	Tuie - (Thuja occidentalis)	10	2	1	Matur	Foarte buna	Nu
11580	Tuie - (Thuja occidentalis)	10	2	1	Matur	Foarte buna	Nu
11581	Tuie - (Thuja occidentalis)	10	2	1	Matur	Foarte buna	Nu
11582	Tuie - (Thuja occidentalis)	10	2	1	Matur	Foarte buna	Nu
11583	Tuie - (Thuja occidentalis)	10	2	1	Matur	Foarte buna	Nu
11584	Tuie - (Thuja occidentalis)	10	2	1	Matur	Foarte buna	Nu
11585	Tuie - (Thuja occidentalis)	10	2	1	Matur	Foarte buna	Nu
11586	Tuie - (Thuja occidentalis)	10	2	1	Matur	Foarte buna	Nu
11076	USCAT -	8	3	2	-	Total necor.	Nu
11080	Visin - (Prunus cerasus)	22	7	5	Matur	Foarte buna	Nu
11477	Visin - (Prunus cerasus)	16	4	3	Matur	Foarte buna	Nu
11479	Visin - (Prunus cerasus)	16	6	4	Matur	Foarte buna	Nu
11480	Visin - (Prunus cerasus)	12	6	2	Tanar	Foarte buna	Nu
11539	Visin - (Prunus cerasus)	8	4	3	Tanar	Foarte buna	Nu
11552	Visin - (Prunus cerasus)	14	4	2	Matur	Foarte buna	Nu
11553	Visin - (Prunus cerasus)	16	6	4	Matur	Foarte buna	Nu

Nr. identif.	Specia	Diametru [cm]	Inaltime [m]	Coronament [m]	Varsta	Viabilitate	Ocrotit
11566	Visin - (Prunus cerasus)	20	7	6	Matur	Foarte buna	Nu
11567	Visin - (Prunus cerasus)	16	6	4	Matur	Foarte buna	Nu
11573	Visin - (Prunus cerasus)	18	6	3	Matur	Buna	Nu
11592	Visin - (Prunus cerasus)	14	4	3	Matur	Foarte buna	Nu
11593	Visin - (Prunus cerasus)	22	7	5	Matur	Foarte buna	Nu

- Arbori: 81 / Arbusti: 42
- Lungime gard viu: 196 m
- Suprafata gard viu: 960,21 mp

8. DOCUMENTE EMISE CU PRIVIRE LA TERENUL SPATIU VERDE SI CONSTRUCTIILE EXISTENTE:

Data realizarii: 19.01.2025

Data actualizarii:



Judetul: Iasi  
Localitatea: Pascani  
SIRUTA: 95408  
Identificator imobil: 183

Nr. cadastral imobil:  
Nr. carte funciara: 64768, 64894  
Suprafata imobil: 15506 mp

Cod zona valorica:  
Cod zona protejata:  
Cod postal:

## FISA SPATIULUI VERDE

### 1. SCHITA AMPLASAMENTULUI TERENULUI SPATIU VERDE:



### 2. DENUMIRE OBIECTIV: Stadionul "Locomotiva" Pascani, Str. Ceferistilor, Mun. Pascani

### 3. DATE DESPRE TERENUL SPATIU VERDE:

Nr. crt.	Proprietar/ Detinator spatiu verde	Tip proprietate	Mod administrare	Categorie de folosinta	Reglementare urbanistica	Suprafata masurata [mp]		Total teren [mp]	Observatii
						Teren exclusiv	Teren indiviz.		
1	Mun. Pascani	L	A	SV		10771	0	10771	
2	Mun. Pascani	L	A	CC		1460	0	1460	
3	Mun. Pascani	L	A	TD		3275	0	3275	
Total teren								15506	

### 4. CENTRALIZATOR SUPRAFETE:

Nr. crt.	Categorie de folosinta	Descriere	Suprafata [mp]	Procent [%]
1	CC	Curti	1460	9.42
2	SV	Spatiu verde	10771	69.46
3	TD	Terenuri degradate	3275	21.12
Total teren			15506	100
din care zona verde (SV + AF + ZC + PD)			10771	69.46

### 5. DATE PRIVIND CONSTRUCTIILE EXISTENTE PE TERENUL SPATIU VERDE:

Proprietar/ Detinator constructii	Tip proprietate	Mod de administrare	Nr. corp constructie	Cod grupa destinatie	Suprafata construita la sol [mp]	Observatii
Total suprafata ocupata din terenul spatiu verde					0	

6. ECHIPAREA EDILITARA A TERENULUI: n/a

7. DATE PRIVIND VEGETATIA EXISTENTA PE TERENUL SPATIU VERDE:

- Arbori: 0 / Arbusti: 0
- Lungime gard viu: 0 m
- Suprafata gard viu: 0 mp

8. DOCUMENTE EMISE CU PRIVIRE LA TERENUL SPATIU VERDE SI CONSTRUCTIILE EXISTENTE:

Data realizarii: 19.01.2025

Data actualizarii:



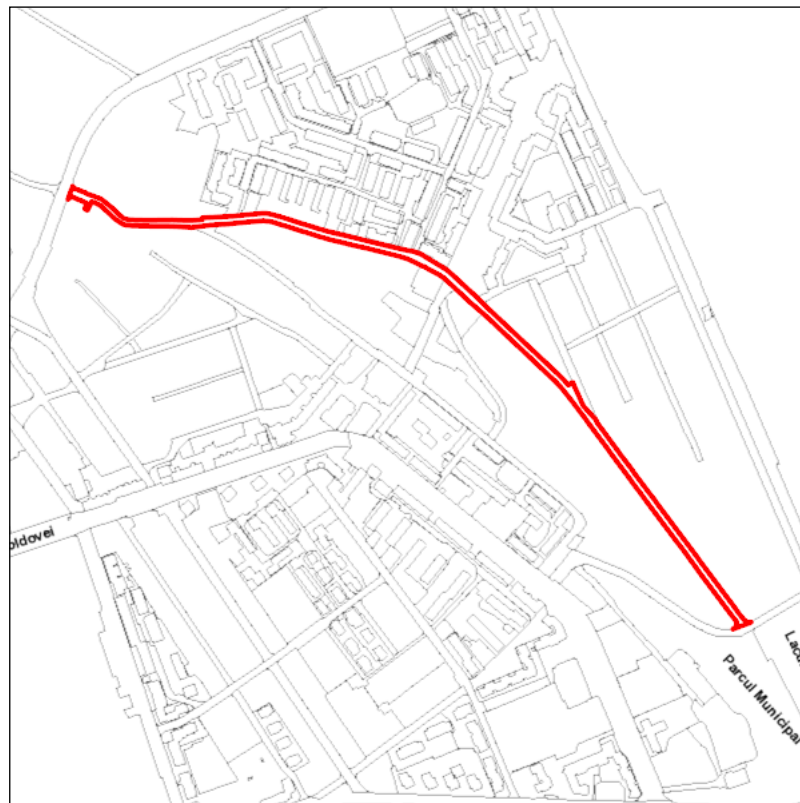
Judetul: Iasi  
Localitatea: Pascani  
SIRUTA: 95408  
Identificator imobil: 184

Nr. cadastral imobil:  
Nr. carte funciara: 65391  
Suprafata imobil: 15843 mp

Cod zona valorica:  
Cod zona protejata:  
Cod postal:

## FISA SPATIULUI VERDE

### 1. SCHITA AMPLASAMENTULUI TERENULUI SPATIU VERDE:



### 2. DENUMIRE OBIECTIV: Strada 1 Decembrie 1918 (1), Mun. Pascani

### 3. DATE DESPRE TERENUL SPATIU VERDE:

Nr. crt.	Proprietar/ Detinator spatiu verde	Tip proprietate	Mod administrare	Categorie de folosinta	Reglementare urbanistica	Suprafata masurata [mp]		Total teren [mp]	Observatii
						Teren exclusiv	Teren indiviz.		
1	Mun. Pascani	L	A	SV		71	0	71	
2	Mun. Pascani	L	A	SV		19	0	19	
3	Mun. Pascani	L	A	SV		13	0	13	
4	Mun. Pascani	L	A	SV		14	0	14	
5	Mun. Pascani	L	A	SV		65	0	65	
6	Mun. Pascani	L	A	SV		33	0	33	
7	Mun. Pascani	L	A	SV		17	0	17	
8	Mun. Pascani	L	A	SV		3	0	3	
9	Mun. Pascani	L	A	SV		4	0	4	
10	Mun. Pascani	L	A	SV		9	0	9	
11	Mun. Pascani	L	A	SV		7	0	7	
12	Mun. Pascani	L	A	SV		4	0	4	
13	Mun. Pascani	L	A	SV		7	0	7	
14	Mun. Pascani	L	A	SV		10	0	10	
15	Mun. Pascani	L	A	SV		7	0	7	
16	Mun. Pascani	L	A	CC		11	0	11	
17	Mun. Pascani	L	A	DR		10032	0	10032	
18	Mun. Pascani	L	A	TD		16	0	16	
19	Mun. Pascani	L	A	TD		221	0	221	

Nr. crt.	Proprietar/ Detinator spatiu verde	Tip proprietate	Mod administrare	Categorie de folosinta	Reglementare urbanistica	Suprafata masurata [mp]		Total teren [mp]	Observatii
						Teren exclusiv	Teren indiviz.		
20	Mun. Pascani	L	A	TD		155	0	155	
21	Mun. Pascani	L	A	TD		18	0	18	
22	Mun. Pascani	L	A	TD		55	0	55	
23	Mun. Pascani	L	A	TD		15	0	15	
24	Mun. Pascani	L	A	HC		12	0	12	
25	Mun. Pascani	L	A	HC		7	0	7	
26	Mun. Pascani	L	A	HC		8	0	8	
27	Mun. Pascani	L	A	HC		7	0	7	
28	Mun. Pascani	L	A	HC		3	0	3	
29	Mun. Pascani	L	A	HC		8	0	8	
30	Mun. Pascani	L	A	HC		13	0	13	
31	Mun. Pascani	L	A	HC		17	0	17	
32	Mun. Pascani	L	A	HC		3	0	3	
33	Mun. Pascani	L	A	AP		92	0	92	
34	Mun. Pascani	L	A	AP		903	0	903	
35	Mun. Pascani	L	A	AP		427	0	427	
36	Mun. Pascani	L	A	AP		239	0	239	
37	Mun. Pascani	L	A	AP		571	0	571	
38	Mun. Pascani	L	A	AP		12	0	12	
39	Mun. Pascani	L	A	AP		8	0	8	
40	Mun. Pascani	L	A	AP		2	0	2	
41	Mun. Pascani	L	A	AP		2	0	2	
42	Mun. Pascani	L	A	AP		9	0	9	
43	Mun. Pascani	L	A	AP		2	0	2	
44	Mun. Pascani	L	A	AP		2	0	2	
45	Mun. Pascani	L	A	AP		8	0	8	
46	Mun. Pascani	L	A	AP		9	0	9	
47	Mun. Pascani	L	A	AP		4	0	4	
48	Mun. Pascani	L	A	AP		3	0	3	
49	Mun. Pascani	L	A	AP		3	0	3	
50	Mun. Pascani	L	A	AP		7	0	7	
51	Mun. Pascani	L	A	AP		114	0	114	
52	Mun. Pascani	L	A	AP		915	0	915	
53	Mun. Pascani	L	A	AP		1616	0	1616	
54	Mun. Pascani	L	A	AP		10	0	10	
Total teren								15843	

#### 4. CENTRALIZATOR SUPRAFETE:

Nr. crt.	Categorie de folosinta	Descriere	Suprafata [mp]	Procent [%]
1	AP	Acces pietonal	4958	31.29
2	CC	Curti	11	0.07
3	DR	Drumuri	10032	63.32
4	HC	Santuri, canale	78	0.49
5	SV	Spatiu verde	284	1.79
6	TD	Terenuri degradate	480	3.03
Total teren			15843	100
din care zona verde (SV + AF + ZC + PD)			284	1.79

#### 5. DATE PRIVIND CONSTRUCTIILE EXISTENTE PE TERENUL SPATIU VERDE:

Proprietar/ Detinator constructii	Tip proprietate	Mod de administrare	Nr. corp constructie	Cod grupa destinatie	Suprafata construita la sol [mp]	Observatii
Total suprafata ocupata din terenul spatiu verde					0	

#### 6. ECHIPAREA EDILITARA A TERENULUI: n/a



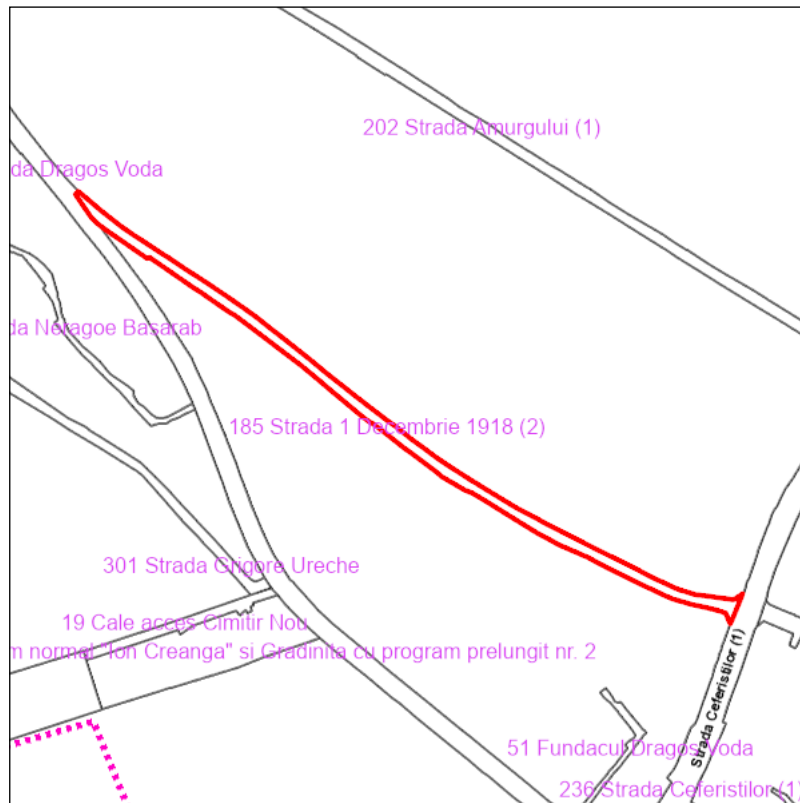
Judetul: Iasi  
 Localitatea: Pascani  
 SIRUTA: 95408  
 Identificator imobil: 185

Nr. cadastral imobil:  
 Nr. carte funciara: 65404  
 Suprafata imobil: 5621 mp

Cod zona valorica:  
 Cod zona protejata:  
 Cod postal:

## FISA SPATIULUI VERDE

### 1. SCHITA AMPLASAMENTULUI TERENULUI SPATIU VERDE:



### 2. DENUMIRE OBIECTIV: Strada 1 Decembrie 1918 (2), Mun. Pascani

### 3. DATE DESPRE TERENUL SPATIU VERDE:

Nr. crt.	Proprietar/ Detinator spatiu verde	Tip proprietate	Mod administrare	Categorie de folosinta	Reglementare urbanistica	Suprafata masurata [mp]		Total teren [mp]	Observatii
						Teren exclusiv	Teren indiviz.		
1	Mun. Pascani	L	A	SV		11	0	11	
2	Mun. Pascani	L	A	DR		3491	0	3491	
3	Mun. Pascani	L	A	TD		420	0	420	
4	Mun. Pascani	L	A	TD		476	0	476	
5	Mun. Pascani	L	A	TD		95	0	95	
6	Mun. Pascani	L	A	TD		104	0	104	
7	Mun. Pascani	L	A	TD		266	0	266	
8	Mun. Pascani	L	A	TD		317	0	317	
9	Mun. Pascani	L	A	AP		103	0	103	
10	Mun. Pascani	L	A	AP		56	0	56	
11	Mun. Pascani	L	A	AP		152	0	152	
12	Mun. Pascani	L	A	AP		107	0	107	
13	Mun. Pascani	L	A	AP		23	0	23	
Total teren								5621	

### 4. CENTRALIZATOR SUPRAFETE:



Nr. crt.	Categorie de folosinta	Descriere	Suprafata [mp]	Procent [%]
1	AP	Acces pietonal	441	7.85
2	DR	Drumuri	3491	62.12
3	SV	Spatiu verde	11	0.19
4	TD	Terenuri degradate	1677	29.84
Total teren			5621	100
din care zona verde (SV + AF + ZC + PD)			11	0.19

#### 5. DATE PRIVIND CONSTRUCTIILE EXISTENTE PE TERENUL SPATIU VERDE:

Proprietar/ Detinator constructii	Tip proprietate	Mod de administrare	Nr. corp constructie	Cod grupa destinatie	Suprafata construita la sol [mp]	Observatii
Total suprafata ocupata din terenul spatiu verde					0	

#### 6. ECHIPAREA EDILITARA A TERENULUI: n/a

#### 7. DATE PRIVIND VEGETATIA EXISTENTA PE TERENUL SPATIU VERDE:

Nr. identif.	Specia	Diametru [cm]	Inaltime [m]	Coronament [m]	Varsta	Viabilitate	Ocrotit
7351	Cires - (Prunus avium)	35	10	4	Batran	Buna	Nu
7590	Cires - (Prunus avium)	28	9	4	Matur	Foarte buna	Nu
7585	Dud - (Morus alba)	14	3	1	Matur	Buna	Nu
7583	Nuc comun - (Juglans regia)	18	4	1	Tanar	Acceptabila	Nu
7584	Nuc comun - (Juglans regia)	18	4	1	Tanar	Acceptabila	Nu
7587	Prun - (Prunus domestica)	8	4	2	Tanar	Foarte buna	Nu
7589	Prun - (Prunus domestica)	14	5	3	Matur	Foarte buna	Nu
7592	Salcam - (Robinia pseudoacacia)	20	9	3	Matur	Foarte buna	Nu
7594	Salcam - (Robinia pseudoacacia)	16	5	2	Tanar	Foarte buna	Nu
7595	Salcam - (Robinia pseudoacacia)	14	5	2	Tanar	Foarte buna	Nu
7597	Salcam - (Robinia pseudoacacia)	20	8	3	Matur	Foarte buna	Nu
7779	Salcam - (Robinia pseudoacacia)	20	8	3	Matur	Foarte buna	Nu
7780	Salcam - (Robinia pseudoacacia)	20	8	3	Matur	Foarte buna	Nu
7593	Visin - (Prunus cerasus)	20	6	4	Matur	Foarte buna	Nu

- Arbori: 14 / Arbusti: 0
- Lungime gard viu: 0 m
- Suprafata gard viu: 0 mp

#### 8. DOCUMENTE EMISE CU PRIVIRE LA TERENUL SPATIU VERDE SI CONSTRUCTIILE EXISTENTE:

Data realizarii: 19.01.2025

Data actualizarii:



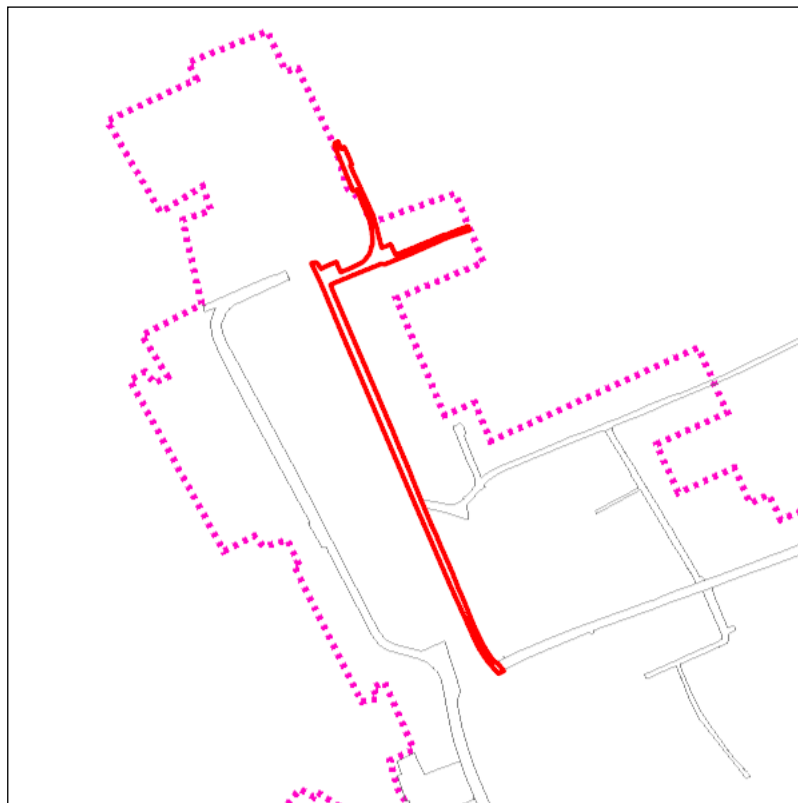
Judetul: Iasi  
Localitatea: Pascani  
SIRUTA: 95408  
Identificator imobil: 186

Nr. cadastral imobil:  
Nr. carte funciara: 65232  
Suprafata imobil: 13361 mp

Cod zona valorica:  
Cod zona protejata:  
Cod postal:

## FISA SPATIULUI VERDE

### 1. SCHITA AMPLASAMENTULUI TERENULUI SPATIU VERDE:



### 2. DENUMIRE OBIECTIV: Strada 1 Mai, Mun. Pascani

### 3. DATE DESPRE TERENUL SPATIU VERDE:

Nr. crt.	Proprietar/ Detinator spatiu verde	Tip proprietate	Mod administrare	Categorie de folosinta	Reglementare urbanistica	Suprafata masurata [mp]		Total teren [mp]	Observatii
						Teren exclusiv	Teren indiviz.		
1	Mun. Pascani	L	A	SV		108	0	108	
2	Mun. Pascani	L	A	SV		250	0	250	
3	Mun. Pascani	L	A	SV		144	0	144	
4	Mun. Pascani	L	A	SV		1290	0	1290	
5	Mun. Pascani	L	A	SV		751	0	751	
6	Mun. Pascani	L	A	DR		7546	0	7546	
7	Mun. Pascani	L	A	TD		521	0	521	
8	Mun. Pascani	L	A	TD		1520	0	1520	
9	Mun. Pascani	L	A	TD		328	0	328	
10	Mun. Pascani	L	A	TD		255	0	255	
11	Mun. Pascani	L	A	TD		255	0	255	
12	Mun. Pascani	L	A	TD		89	0	89	
13	Mun. Pascani	L	A	AP		125	0	125	
14	Mun. Pascani	L	A	AP		9	0	9	
15	Mun. Pascani	L	A	AP		109	0	109	
16	Mun. Pascani	L	A	AP		27	0	27	
17	Mun. Pascani	L	A	AP		11	0	11	
18	Mun. Pascani	L	A	AP		24	0	24	
Total teren								13361	

#### 4. CENTRALIZATOR SUPRAFETE:

Nr. crt.	Categorie de folosinta	Descriere	Suprafata [mp]	Procent [%]
1	AP	Acces pietonal	306	2.29
2	DR	Drumuri	7546	56.47
3	SV	Spatiu verde	2543	19.03
4	TD	Terenuri degradate	2967	22.21
Total teren			13361	100
din care zona verde (SV + AF + ZC + PD)			2543	19.03

#### 5. DATE PRIVIND CONSTRUCTIILE EXISTENTE PE TERENUL SPATIU VERDE:

Proprietar/ Detinator constructii	Tip proprietate	Mod de administrare	Nr. corp constructie	Cod grupa destinatie	Suprafata construita la sol [mp]	Observatii
Total suprafata ocupata din terenul spatiu verde					0	

#### 6. ECHIPAREA EDILITARA A TERENULUI: n/a

#### 7. DATE PRIVIND VEGETATIA EXISTENTA PE TERENUL SPATIU VERDE:

Nr. identif.	Specia	Diametru [cm]	Inaltime [m]	Coronament [m]	Varsta	Viabilitate	Ocrotit
10519	Nuc comun - (Juglans regia)	5	2	1	Tanar plantat	Buna	Nu
10520	Nuc comun - (Juglans regia)	12	5	3	Tanar	Foarte buna	Nu
10522	Nuc comun - (Juglans regia)	10	5	1	Tanar	Buna	Nu

- Arbori: 3 / Arbusti: 0
- Lungime gard viu: 0 m
- Suprafata gard viu: 0 mp

#### 8. DOCUMENTE EMISE CU PRIVIRE LA TERENUL SPATIU VERDE SI CONSTRUCTIILE EXISTENTE:

Data realizarii: 19.01.2025

Data actualizarii:



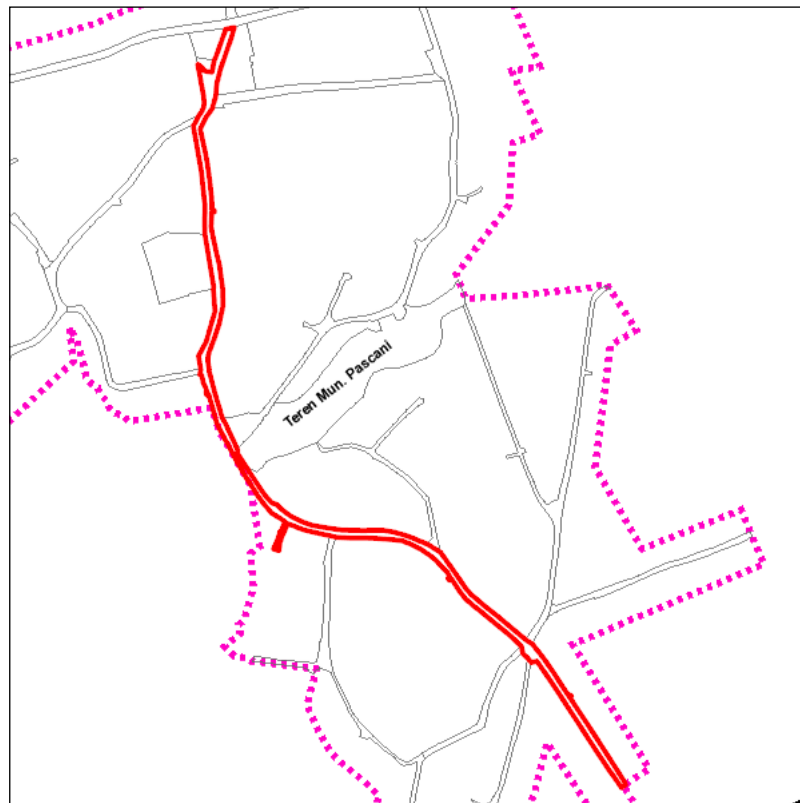
Judetul: Iasi  
Localitatea: Pascani  
SIRUTA: 95408  
Identificator imobil: 187

Nr. cadastral imobil:  
Nr. carte funciara:  
Suprafata imobil: 19085 mp

Cod zona valorica:  
Cod zona protejata:  
Cod postal:

## FISA SPATIULUI VERDE

### 1. SCHITA AMPLASAMENTULUI TERENULUI SPATIU VERDE:



### 2. DENUMIRE OBIECTIV: Strada 13 Decembrie, Sat Bosteni-Sodomeni

### 3. DATE DESPRE TERENUL SPATIU VERDE:

Nr. crt.	Proprietar/ Detinator spatiu verde	Tip proprietate	Mod administrare	Categorie de folosinta	Reglementare urbanistica	Suprafata masurata [mp]		Total teren [mp]	Observatii
						Teren exclusiv	Teren indiviz.		
1	Mun. Pascani	L	A	SV		35	0	35	
2	Mun. Pascani	L	A	SV		18	0	18	
3	Mun. Pascani	L	A	SV		9	0	9	
4	Mun. Pascani	L	A	SV		17	0	17	
5	Mun. Pascani	L	A	SV		48	0	48	
6	Mun. Pascani	L	A	SV		49	0	49	
7	Mun. Pascani	L	A	SV		80	0	80	
8	Mun. Pascani	L	A	SV		71	0	71	
9	Mun. Pascani	L	A	SV		4	0	4	
10	Mun. Pascani	L	A	SV		9	0	9	
11	Mun. Pascani	L	A	SV		13	0	13	
12	Mun. Pascani	L	A	SV		10	0	10	
13	Mun. Pascani	L	A	SV		67	0	67	
14	Mun. Pascani	L	A	SV		49	0	49	
15	Mun. Pascani	L	A	SV		47	0	47	
16	Mun. Pascani	L	A	SV		10	0	10	
17	Mun. Pascani	L	A	SV		9	0	9	
18	Mun. Pascani	L	A	SV		21	0	21	
19	Mun. Pascani	L	A	SV		8	0	8	

Nr. crt.	Proprietar/ Detinator spatiu verde	Tip proprietate	Mod administrare	Categorie de folosinta	Reglementare urbanistica	Suprafata masurata [mp]		Total teren [mp]	Observatii
						Teren exclusiv	Teren indiviz.		
20	Mun. Pascani	L	A	SV		35	0	35	
21	Mun. Pascani	L	A	SV		225	0	225	
22	Mun. Pascani	L	A	SV		3	0	3	
23	Mun. Pascani	L	A	SV		10	0	10	
24	Mun. Pascani	L	A	SV		12	0	12	
25	Mun. Pascani	L	A	SV		14	0	14	
26	Mun. Pascani	L	A	SV		14	0	14	
27	Mun. Pascani	L	A	SV		18	0	18	
28	Mun. Pascani	L	A	SV		17	0	17	
29	Mun. Pascani	L	A	SV		32	0	32	
30	Mun. Pascani	L	A	SV		40	0	40	
31	Mun. Pascani	L	A	SV		46	0	46	
32	Mun. Pascani	L	A	SV		8	0	8	
33	Mun. Pascani	L	A	SV		16	0	16	
34	Mun. Pascani	L	A	SV		33	0	33	
35	Mun. Pascani	L	A	SV		55	0	55	
36	Mun. Pascani	L	A	SV		13	0	13	
37	Mun. Pascani	L	A	SV		52	0	52	
38	Mun. Pascani	L	A	SV		10	0	10	
39	Mun. Pascani	L	A	SV		20	0	20	
40	Mun. Pascani	L	A	SV		20	0	20	
41	Mun. Pascani	L	A	SV		8	0	8	
42	Mun. Pascani	L	A	SV		8	0	8	
43	Mun. Pascani	L	A	SV		12	0	12	
44	Mun. Pascani	L	A	SV		20	0	20	
45	Mun. Pascani	L	A	SV		50	0	50	
46	Mun. Pascani	L	A	SV		105	0	105	
47	Mun. Pascani	L	A	SV		17	0	17	
48	Mun. Pascani	L	A	SV		136	0	136	
49	Mun. Pascani	L	A	SV		11	0	11	
50	Mun. Pascani	L	A	SV		11	0	11	
51	Mun. Pascani	L	A	SV		20	0	20	
52	Mun. Pascani	L	A	SV		26	0	26	
53	Mun. Pascani	L	A	SV		85	0	85	
54	Mun. Pascani	L	A	SV		62	0	62	
55	Mun. Pascani	L	A	SV		16	0	16	
56	Mun. Pascani	L	A	SV		17	0	17	
57	Mun. Pascani	L	A	SV		25	0	25	
58	Mun. Pascani	L	A	SV		3	0	3	
59	Mun. Pascani	L	A	SV		8	0	8	
60	Mun. Pascani	L	A	SV		8	0	8	
61	Mun. Pascani	L	A	SV		12	0	12	
62	Mun. Pascani	L	A	SV		39	0	39	
63	Mun. Pascani	L	A	SV		149	0	149	
64	Mun. Pascani	L	A	SV		93	0	93	
65	Mun. Pascani	L	A	SV		24	0	24	
66	Mun. Pascani	L	A	SV		10	0	10	
67	Mun. Pascani	L	A	SV		47	0	47	
68	Mun. Pascani	L	A	SV		32	0	32	
69	Mun. Pascani	L	A	SV		21	0	21	
70	Mun. Pascani	L	A	SV		42	0	42	
71	Mun. Pascani	L	A	SV		13	0	13	
72	Mun. Pascani	L	A	SV		18	0	18	
73	Mun. Pascani	L	A	SV		33	0	33	
74	Mun. Pascani	L	A	SV		74	0	74	
75	Mun. Pascani	L	A	SV		5	0	5	
76	Mun. Pascani	L	A	SV		4	0	4	
77	Mun. Pascani	L	A	SV		7	0	7	
78	Mun. Pascani	L	A	SV		2	0	2	
79	Mun. Pascani	L	A	SV		2	0	2	
80	Mun. Pascani	L	A	SV		12	0	12	

Nr. crt.	Proprietar/ Detinator spatiu verde	Tip proprietate	Mod administrare	Categorie de folosinta	Reglementare urbanistica	Suprafata masurata [mp]		Total teren [mp]	Observatii
						Teren exclusiv	Teren indiviz.		
81	Mun. Pascani	L	A	CC		11	0	11	
82	Mun. Pascani	L	A	CC		5	0	5	
83	Mun. Pascani	L	A	CC		11	0	11	
84	Mun. Pascani	L	A	CC		9	0	9	
85	Mun. Pascani	L	A	CC		2	0	2	
86	Mun. Pascani	L	A	DR		13332	0	13332	
87	Mun. Pascani	L	A	TD		231	0	231	
88	Mun. Pascani	L	A	TD		24	0	24	
89	Mun. Pascani	L	A	TD		45	0	45	
90	Mun. Pascani	L	A	HC		27	0	27	
91	Mun. Pascani	L	A	HC		9	0	9	
92	Mun. Pascani	L	A	HC		12	0	12	
93	Mun. Pascani	L	A	HC		14	0	14	
94	Mun. Pascani	L	A	HC		23	0	23	
95	Mun. Pascani	L	A	HC		8	0	8	
96	Mun. Pascani	L	A	HC		10	0	10	
97	Mun. Pascani	L	A	HC		19	0	19	
98	Mun. Pascani	L	A	HC		47	0	47	
99	Mun. Pascani	L	A	HC		37	0	37	
100	Mun. Pascani	L	A	HC		49	0	49	
101	Mun. Pascani	L	A	HC		10	0	10	
102	Mun. Pascani	L	A	HC		21	0	21	
103	Mun. Pascani	L	A	HC		25	0	25	
104	Mun. Pascani	L	A	HC		46	0	46	
105	Mun. Pascani	L	A	HC		7	0	7	
106	Mun. Pascani	L	A	HC		63	0	63	
107	Mun. Pascani	L	A	HC		24	0	24	
108	Mun. Pascani	L	A	HC		119	0	119	
109	Mun. Pascani	L	A	HC		14	0	14	
110	Mun. Pascani	L	A	HC		19	0	19	
111	Mun. Pascani	L	A	HC		19	0	19	
112	Mun. Pascani	L	A	HC		20	0	20	
113	Mun. Pascani	L	A	HC		27	0	27	
114	Mun. Pascani	L	A	HC		31	0	31	
115	Mun. Pascani	L	A	HC		32	0	32	
116	Mun. Pascani	L	A	HC		38	0	38	
117	Mun. Pascani	L	A	HC		48	0	48	
118	Mun. Pascani	L	A	HC		48	0	48	
119	Mun. Pascani	L	A	HC		53	0	53	
120	Mun. Pascani	L	A	HC		55	0	55	
121	Mun. Pascani	L	A	HC		56	0	56	
122	Mun. Pascani	L	A	HC		59	0	59	
123	Mun. Pascani	L	A	HC		29	0	29	
124	Mun. Pascani	L	A	HC		72	0	72	
125	Mun. Pascani	L	A	HC		73	0	73	
126	Mun. Pascani	L	A	HC		9	0	9	
127	Mun. Pascani	L	A	HC		21	0	21	
128	Mun. Pascani	L	A	HC		2	0	2	
129	Mun. Pascani	L	A	HC		8	0	8	
130	Mun. Pascani	L	A	HC		8	0	8	
131	Mun. Pascani	L	A	HC		10	0	10	
132	Mun. Pascani	L	A	HC		11	0	11	
133	Mun. Pascani	L	A	HC		14	0	14	
134	Mun. Pascani	L	A	HC		16	0	16	
135	Mun. Pascani	L	A	HC		22	0	22	
136	Mun. Pascani	L	A	HC		32	0	32	
137	Mun. Pascani	L	A	HC		38	0	38	
138	Mun. Pascani	L	A	HC		11	0	11	
139	Mun. Pascani	L	A	HC		22	0	22	
140	Mun. Pascani	L	A	HC		22	0	22	
141	Mun. Pascani	L	A	HC		33	0	33	

Nr. crt.	Proprietar/ Detinator spatiu verde	Tip proprietate	Mod administrare	Categorie de folosinta	Reglementare urbanistica	Suprafata masurata [mp]		Total teren [mp]	Observatii
						Teren exclusiv	Teren indiviz.		
142	Mun. Pascani	L	A	HC		17	0	17	
143	Mun. Pascani	L	A	HC		13	0	13	
144	Mun. Pascani	L	A	HC		19	0	19	
145	Mun. Pascani	L	A	HC		23	0	23	
146	Mun. Pascani	L	A	HC		229	0	229	
147	Mun. Pascani	L	A	HC		85	0	85	
148	Mun. Pascani	L	A	HC		16	0	16	
149	Mun. Pascani	L	A	HC		16	0	16	
150	Mun. Pascani	L	A	HC		34	0	34	
151	Mun. Pascani	L	A	HC		49	0	49	
152	Mun. Pascani	L	A	HC		44	0	44	
153	Mun. Pascani	L	A	HC		62	0	62	
154	Mun. Pascani	L	A	HC		78	0	78	
155	Mun. Pascani	L	A	HC		26	0	26	
156	Mun. Pascani	L	A	HC		33	0	33	
157	Mun. Pascani	L	A	HC		12	0	12	
158	Mun. Pascani	L	A	HC		18	0	18	
159	Mun. Pascani	L	A	HC		3	0	3	
160	Mun. Pascani	L	A	HC		5	0	5	
161	Mun. Pascani	L	A	HC		7	0	7	
162	Mun. Pascani	L	A	HC		24	0	24	
163	Mun. Pascani	L	A	HC		61	0	61	
164	Mun. Pascani	L	A	HC		20	0	20	
165	Mun. Pascani	L	A	HC		9	0	9	
166	Mun. Pascani	L	A	HC		11	0	11	
167	Mun. Pascani	L	A	HC		20	0	20	
168	Mun. Pascani	L	A	HC		24	0	24	
169	Mun. Pascani	L	A	HC		24	0	24	
170	Mun. Pascani	L	A	HC		29	0	29	
171	Mun. Pascani	L	A	HC		13	0	13	
172	Mun. Pascani	L	A	HC		2	0	2	
173	Mun. Pascani	L	A	AP		44	0	44	
174	Mun. Pascani	L	A	AP		186	0	186	
175	Mun. Pascani	L	A	AP		14	0	14	
176	Mun. Pascani	L	A	AP		47	0	47	
Total teren								19085	

#### 4. CENTRALIZATOR SUPRAFETE:

Nr. crt.	Categorie de folosinta	Descriere	Suprafata [mp]	Procent [%]
1	AP	Acces pietonal	291	1.52
2	CC	Curti	38	0.2
3	DR	Drumuri	13332	69.85
4	HC	Santuri, canale	2569	13.46
5	SV	Spatiu verde	2557	13.4
6	TD	Terenuri degradate	299	1.57
Total teren			19085	100
din care zona verde (SV + AF + ZC + PD)			2557	13.4

#### 5. DATE PRIVIND CONSTRUCTIILE EXISTENTE PE TERENUL SPATIU VERDE:

Proprietar/ Detinator constructii	Tip proprietate	Mod de administrare	Nr. corp constructie	Cod grupa destinatie	Suprafata construita la sol [mp]	Observatii
Total suprafata ocupata din terenul spatiu verde					0	

#### 6. ECHIPAREA EDILITARA A TERENULUI: n/a

## 7. DATE PRIVIND VEGETATIA EXISTENTA PE TERENUL SPATIU VERDE:

Nr. identif.	Specia	Diametru [cm]	Inaltime [m]	Coronament [m]	Varsta	Viabilitate	Ocrotit
8741	Molid argintiu - (Picea Pungens)	8	4	1	Tanar	Foarte buna	Nu
8742	Molid argintiu - (Picea Pungens)	12	4	2	Tanar	Foarte buna	Nu
8743	Molid argintiu - (Picea Pungens)	7	3	1	Tanar	Foarte buna	Nu
287	Nuc comun - (Juglans regia)	28	8	5	Matur	Buna	Nu
9353	Nuc comun - (Juglans regia)	6	4	1	Tanar plantat	Foarte buna	Nu
9354	Nuc comun - (Juglans regia)	5	2	1	Tanar plantat	Foarte buna	Nu
9355	Nuc comun - (Juglans regia)	10	5	2	Tanar	Foarte buna	Nu
9356	Nuc comun - (Juglans regia)	14	6	3	Tanar	Foarte buna	Nu
9357	Nuc comun - (Juglans regia)	22	7	4	Matur	Foarte buna	Nu
9360	Nuc comun - (Juglans regia)	12	5	3	Tanar	Foarte buna	Nu
9351	Prun - (Prunus domestica)	20	5	3	Matur	Foarte buna	Nu
9352	Prun - (Prunus domestica)	22	5	3	Batran	Foarte buna	Nu
9358	Prun - (Prunus domestica)	22	7	4	Batran	Foarte buna	Nu
9359	Prun - (Prunus domestica)	5	3	1	Tanar	Foarte buna	Nu
9361	Salcam - (Robinia pseudoacacia)	6	4	1	Tanar plantat	Foarte buna	Nu
9362	Salcam - (Robinia pseudoacacia)	6	4	1	Tanar plantat	Foarte buna	Nu
9363	Salcam - (Robinia pseudoacacia)	8	5	1	Tanar plantat	Foarte buna	Nu
9364	Salcam - (Robinia pseudoacacia)	8	5	1	Tanar plantat	Foarte buna	Nu
9403	Salcam - (Robinia pseudoacacia)	14	7	2	Tanar	Buna	Nu
9404	Salcam - (Robinia pseudoacacia)	10	6	1	Tanar	Buna	Nu
9738	Salcam - (Robinia pseudoacacia)	22	9	3	Matur	Buna	Nu
8737	Tei pucios - (Tilia cordata)	60	11	5	Batran	Buna	Nu
8739	Tei pucios - (Tilia cordata)	75	11	6	Batran	Buna	Nu
9381	Tei pucios - (Tilia cordata)	10	4	1	Tanar	Foarte buna	Nu
9382	Tei pucios - (Tilia cordata)	5	3	1	Tanar plantat	Foarte buna	Nu
289	Tuie - (Thuja occidentalis)	20	6	1	Matur	Foarte buna	Nu
292	Tuie - (Thuja occidentalis)	12	4	1	Matur	Foarte buna	Nu
8751	Tuie - (Thuja occidentalis)	18	5	1	Matur	Foarte buna	Nu
8978	Tuie - (Thuja occidentalis)	16	5	1	Matur	Foarte buna	Nu
9383	Tuie - (Thuja occidentalis)	14	4	1	Matur	Foarte buna	Nu
9384	Tuie - (Thuja occidentalis)	14	4	1	Matur	Foarte buna	Nu
9385	Tuie - (Thuja occidentalis)	10	3	1	Matur	Foarte buna	Nu
9386	Tuie - (Thuja occidentalis)	8	2	1	Tanar	Foarte buna	Nu

- Arbori: 33 / Arbusti: 0
- Lungime gard viu: 0 m
- Suprafata gard viu: 0 mp

## 8. DOCUMENTE EMISE CU PRIVIRE LA TERENUL SPATIU VERDE SI CONSTRUCTIILE EXISTENTE:

Data realizarii: 19.01.2025

Data actualizarii:





Judetul: Iasi  
 Localitatea: Pascani  
 SIRUTA: 95408  
 Identificator imobil: 188

Nr. cadastral imobil:  
 Nr. carte funciara: 65328  
 Suprafata imobil: 3628 mp

Cod zona valorica:  
 Cod zona protejata:  
 Cod postal:

## FISA SPATIULUI VERDE

### 1. SCHITA AMPLASAMENTULUI TERENULUI SPATIU VERDE:



### 2. DENUMIRE OBIECTIV: Strada 16 Februarie (1), Sat Gastesti

### 3. DATE DESPRE TERENUL SPATIU VERDE:

Nr. crt.	Proprietar/ Detinator spatiu verde	Tip proprietate	Mod administrare	Categorie de folosinta	Reglementare urbanistica	Suprafata masurata [mp]		Total teren [mp]	Observatii
						Teren exclusiv	Teren indiviz.		
1	Mun. Pascani	L	A	SV		24	0	24	
2	Mun. Pascani	L	A	SV		231	0	231	
3	Mun. Pascani	L	A	SV		13	0	13	
4	Mun. Pascani	L	A	SV		19	0	19	
5	Mun. Pascani	L	A	SV		30	0	30	
6	Mun. Pascani	L	A	SV		47	0	47	
7	Mun. Pascani	L	A	SV		48	0	48	
8	Mun. Pascani	L	A	SV		49	0	49	
9	Mun. Pascani	L	A	SV		51	0	51	
10	Mun. Pascani	L	A	SV		10	0	10	
11	Mun. Pascani	L	A	SV		90	0	90	
12	Mun. Pascani	L	A	SV		74	0	74	
13	Mun. Pascani	L	A	SV		17	0	17	
14	Mun. Pascani	L	A	SV		19	0	19	
15	Mun. Pascani	L	A	SV		4	0	4	
16	Mun. Pascani	L	A	SV		8	0	8	
17	Mun. Pascani	L	A	SV		51	0	51	
18	Mun. Pascani	L	A	SV		2	0	2	
19	Mun. Pascani	L	A	SV		28	0	28	

Nr. crt.	Proprietar/ Detinator spatiu verde	Tip proprietate	Mod administrare	Categorie de folosinta	Reglementare urbanistica	Suprafata masurata [mp]		Total teren [mp]	Observatii
						Teren exclusiv	Teren indiviz.		
20	Mun. Pascani	L	A	DR		2670	0	2670	
21	Mun. Pascani	L	A	TD		10	0	10	
22	Mun. Pascani	L	A	HC		18	0	18	
23	Mun. Pascani	L	A	HC		51	0	51	
24	Mun. Pascani	L	A	HC		19	0	19	
25	Mun. Pascani	L	A	HC		27	0	27	
26	Mun. Pascani	L	A	HC		5	0	5	
27	Mun. Pascani	L	A	HC		11	0	11	
28	Mun. Pascani	L	A	HC		2	0	2	
Total teren								3628	

#### 4. CENTRALIZATOR SUPRAFETE:

Nr. crt.	Categorie de folosinta	Descriere	Suprafata [mp]	Procent [%]
1	DR	Drumuri	2670	73.58
2	HC	Santuri, canale	133	3.67
3	SV	Spatiu verde	815	22.47
4	TD	Terenuri degradate	10	0.28
Total teren			3628	100
din care zona verde (SV + AF + ZC + PD)			815	22.47

#### 5. DATE PRIVIND CONSTRUCTIILE EXISTENTE PE TERENUL SPATIU VERDE:

Proprietar/ Detinator constructii	Tip proprietate	Mod de administrare	Nr. corp constructie	Cod grupa destinatie	Suprafata construita la sol [mp]	Observatii
Total suprafata ocupata din terenul spatiu verde					0	

#### 6. ECHIPAREA EDILITARA A TERENULUI: n/a

#### 7. DATE PRIVIND VEGETATIA EXISTENTA PE TERENUL SPATIU VERDE:

Nr. identif.	Specia	Diametru [cm]	Inaltime [m]	Coronament [m]	Varsta	Viabilitate	Ocrotit
9500	Castan salbatic - (Aesculus hippocastanum)	4	2	1	Tanar plantat	Foarte buna	Nu
9503	Molid comun - (Picea Abies)	5	2	1	Tanar plantat	Foarte buna	Nu
9504	Molid comun - (Picea Abies)	5	2	1	Tanar plantat	Foarte buna	Nu
9480	Nuc comun - (Juglans regia)	35	8	5	Matur	Buna	Nu
9498	Nuc comun - (Juglans regia)	5	3	1	Tanar plantat	Foarte buna	Nu
9501	Pin negru [2L] - (Pinus Nigra)	6	2	1	Tanar plantat	Foarte buna	Nu
9502	Pin negru [2L] - (Pinus Nigra)	7	3	1	Tanar plantat	Foarte buna	Nu
9481	Prun - (Prunus domestica)	14	5	2	Matur	Foarte buna	Nu
9482	Prun - (Prunus domestica)	9	4	2	Matur	Foarte buna	Nu
9483	Prun - (Prunus domestica)	9	4	2	Matur	Foarte buna	Nu
9484	Prun - (Prunus domestica)	9	4	2	Matur	Foarte buna	Nu
9485	Prun - (Prunus domestica)	9	4	2	Matur	Foarte buna	Nu
9486	Prun - (Prunus domestica)	9	4	2	Matur	Foarte buna	Nu
9487	Prun - (Prunus domestica)	9	4	2	Matur	Foarte buna	Nu
9488	Prun - (Prunus domestica)	9	4	2	Matur	Foarte buna	Nu
9489	Prun - (Prunus domestica)	9	4	2	Matur	Foarte buna	Nu
9490	Prun - (Prunus domestica)	16	4	2	Matur	Foarte buna	Nu
9491	Prun - (Prunus domestica)	16	4	2	Matur	Foarte buna	Nu
9492	Prun - (Prunus domestica)	16	4	2	Matur	Foarte buna	Nu
9493	Prun - (Prunus domestica)	16	4	2	Matur	Foarte buna	Nu
9494	Prun - (Prunus domestica)	8	4	2	Tanar	Foarte buna	Nu
9495	Prun - (Prunus domestica)	8	4	2	Tanar	Foarte buna	Nu
9497	Prun - (Prunus domestica)	16	5	3	Matur	Buna	Nu
9762	Prun - (Prunus domestica)	9	4	2	Matur	Foarte buna	Nu

Nr. identif.	Specia	Diametru [cm]	Inaltime [m]	Coronament [m]	Varsta	Viabilitate	Ocrotit
9763	Prun - (Prunus domestica)	8	4	2	Tanar	Foarte buna	Nu
9764	Prun - (Prunus domestica)	5	3	1	Tanar	Foarte buna	Nu
9499	Salcam - (Robinia pseudoacacia)	22	9	3	Matur	Buna	Nu
9496	Tei cu frunza mare - (Tilia platyphyllos)	16	3	2	Tanar	Buna	Nu

- Arbori: 28 / Arbusti: 0
- Lungime gard viu: 0 m
- Suprafata gard viu: 0 mp

8. DOCUMENTE EMISE CU PRIVIRE LA TERENUL SPATIU VERDE SI CONSTRUCTIILE EXISTENTE:

Data realizarii: 19.01.2025

Data actualizarii:



Judetul: Iasi  
 Localitatea: Pascani  
 SIRUTA: 95408  
 Identificator imobil: 189

Nr. cadastral imobil:  
 Nr. carte funciara: 65311  
 Suprafata imobil: 1559 mp

Cod zona valorica:  
 Cod zona protejata:  
 Cod postal:

## FISA SPATIULUI VERDE

### 1. SCHITA AMPLASAMENTULUI TERENULUI SPATIU VERDE:



### 2. DENUMIRE OBIECTIV: Strada 16 Februarie (2), Sat Gastesti

### 3. DATE DESPRE TERENUL SPATIU VERDE:

Nr. crt.	Proprietar/ Detinator spatiu verde	Tip proprietate	Mod administrare	Categorie de folosinta	Reglementare urbanistica	Suprafata masurata [mp]		Total teren [mp]	Observatii
						Teren exclusiv	Teren indiviz.		
1	Mun. Pascani	L	A	SV		331	0	331	
2	Mun. Pascani	L	A	SV		69	0	69	
3	Mun. Pascani	L	A	SV		36	0	36	
4	Mun. Pascani	L	A	SV		3	0	3	
5	Mun. Pascani	L	A	SV		33	0	33	
6	Mun. Pascani	L	A	SV		40	0	40	
7	Mun. Pascani	L	A	SV		10	0	10	
8	Mun. Pascani	L	A	SV		12	0	12	
9	Mun. Pascani	L	A	CC		11	0	11	
10	Mun. Pascani	L	A	DR		789	0	789	
11	Mun. Pascani	L	A	HC		63	0	63	
12	Mun. Pascani	L	A	HC		7	0	7	
13	Mun. Pascani	L	A	HC		15	0	15	
14	Mun. Pascani	L	A	HC		74	0	74	
15	Mun. Pascani	L	A	HC		6	0	6	
16	Mun. Pascani	L	A	HC		46	0	46	
17	Mun. Pascani	L	A	HC		11	0	11	
18	Mun. Pascani	L	A	HC		2	0	2	
Total teren								1559	

#### 4. CENTRALIZATOR SUPRAFETE:

Nr. crt.	Categorie de folosinta	Descriere	Suprafata [mp]	Procent [%]
1	CC	Curti	11	0.71
2	DR	Drumuri	789	50.6
3	HC	Santuri, canale	225	14.43
4	SV	Spatiu verde	534	34.26
Total teren			1559	100
din care zona verde (SV + AF + ZC + PD)			534	34.26

#### 5. DATE PRIVIND CONSTRUCTIILE EXISTENTE PE TERENUL SPATIU VERDE:

Proprietar/ Detinator constructii	Tip proprietate	Mod de administrare	Nr. corp constructie	Cod grupa destinatie	Suprafata construita la sol [mp]	Observatii
Total suprafata ocupata din terenul spatiu verde					0	

#### 6. ECHIPAREA EDILITARA A TERENULUI: n/a

#### 7. DATE PRIVIND VEGETATIA EXISTENTA PE TERENUL SPATIU VERDE:

Nr. identif.	Specia	Diametru [cm]	Inaltime [m]	Coronament [m]	Varsta	Viabilitate	Ocrotit
9468	Prun - (Prunus domestica)	12	3	2	Matur	Foarte buna	Nu
9469	Prun - (Prunus domestica)	18	5	2	Matur	Buna	Nu

- Arbori: 2 / Arbusti: 0
- Lungime gard viu: 0 m
- Suprafata gard viu: 0 mp

#### 8. DOCUMENTE EMISE CU PRIVIRE LA TERENUL SPATIU VERDE SI CONSTRUCTIILE EXISTENTE:

Data realizarii: 19.01.2025

Data actualizarii:



Judetul: Iasi  
 Localitatea: Pascani  
 SIRUTA: 95408  
 Identificator imobil: 190

Nr. cadastral imobil:  
 Nr. carte funciara: 66260  
 Suprafata imobil: 1631 mp

Cod zona valorica:  
 Cod zona protejata:  
 Cod postal:

## FISA SPATIULUI VERDE

### 1. SCHITA AMPLASAMENTULUI TERENULUI SPATIU VERDE:



### 2. DENUMIRE OBIECTIV: Strada 22 Decembrie (1), Mun. Pascani

### 3. DATE DESPRE TERENUL SPATIU VERDE:

Nr. crt.	Proprietar/ Detinator spatiu verde	Tip proprietate	Mod administrare	Categorie de folosinta	Reglementare urbanistica	Suprafata masurata [mp]		Total teren [mp]	Observatii
						Teren exclusiv	Teren indiviz.		
1	Mun. Pascani	L	A	SV		21	0	21	
2	Mun. Pascani	L	A	SV		42	0	42	
3	Mun. Pascani	L	A	SV		7	0	7	
4	Mun. Pascani	L	A	DR		1012	0	1012	
5	Mun. Pascani	L	A	TD		24	0	24	
6	Mun. Pascani	L	A	TD		39	0	39	
7	Mun. Pascani	L	A	AP		228	0	228	
8	Mun. Pascani	L	A	AP		154	0	154	
9	Mun. Pascani	L	A	AP		104	0	104	
Total teren								1631	

### 4. CENTRALIZATOR SUPRAFETE:

Nr. crt.	Categorie de folosinta	Descriere	Suprafata [mp]	Procent [%]
1	AP	Acces pietonal	486	29.82
2	DR	Drumuri	1012	62.04
3	SV	Spatiu verde	70	4.3

Nr. crt.	Categorie de folosinta	Descriere	Suprafata [mp]	Procent [%]
4	TD	Terenuri degradate	62	3.83
Total teren			1631	100
din care zona verde (SV + AF + ZC + PD)			70	4.3

5. DATE PRIVIND CONSTRUCTIILE EXISTENTE PE TERENUL SPATIU VERDE:

Proprietar/ Detinator constructii	Tip proprietate	Mod de administrare	Nr. corp constructie	Cod grupa destinatie	Suprafata construita la sol [mp]	Observatii
Total suprafata ocupata din terenul spatiu verde					0	

6. ECHIPAREA EDILITARA A TERENULUI: n/a

7. DATE PRIVIND VEGETATIA EXISTENTA PE TERENUL SPATIU VERDE:

Nr. identif.	Specia	Diametru [cm]	Inaltime [m]	Coronament [m]	Varsta	Viabilitate	Ocrotit
7489	Corcodus - (Prunus cerasifera)	2	2	1	Tanar plantat	Foarte buna	Nu

- Arbori: 1 / Arbusti: 0
- Lungime gard viu: 0 m
- Suprafata gard viu: 0 mp

8. DOCUMENTE EMISE CU PRIVIRE LA TERENUL SPATIU VERDE SI CONSTRUCTIILE EXISTENTE:

Data realizarii: 19.01.2025

Data actualizarii:



Judetul: Iasi  
 Localitatea: Pascani  
 SIRUTA: 95408  
 Identificator imobil: 191

Nr. cadastral imobil:  
 Nr. carte funciara: 66341  
 Suprafata imobil: 2294 mp

Cod zona valorica:  
 Cod zona protejata:  
 Cod postal:

## FISA SPATIULUI VERDE

### 1. SCHITA AMPLASAMENTULUI TERENULUI SPATIU VERDE:



### 2. DENUMIRE OBIECTIV: Strada 22 Decembrie (2), Mun. Pascani

### 3. DATE DESPRE TERENUL SPATIU VERDE:

Nr. crt.	Proprietar/ Detinator spatiu verde	Tip proprietate	Mod administrare	Categorie de folosinta	Reglementare urbanistica	Suprafata masurata [mp]		Total teren [mp]	Observatii
						Teren exclusiv	Teren indiviz.		
1	Mun. Pascani	L	A	SV		5	0	5	
2	Mun. Pascani	L	A	SV		41	0	41	
3	Mun. Pascani	L	A	SV		11	0	11	
4	Mun. Pascani	L	A	DR		1466	0	1466	
5	Mun. Pascani	L	A	AP		159	0	159	
6	Mun. Pascani	L	A	AP		249	0	249	
7	Mun. Pascani	L	A	AP		29	0	29	
8	Mun. Pascani	L	A	AP		20	0	20	
9	Mun. Pascani	L	A	AP		96	0	96	
10	Mun. Pascani	L	A	AP		214	0	214	
11	Mun. Pascani	L	A	AP		3	0	3	
Total teren								2294	

### 4. CENTRALIZATOR SUPRAFETE:

Nr. crt.	Categorie de folosinta	Descriere	Suprafata [mp]	Procent [%]
1	AP	Acces pietonal	771	33.6



Nr. crt.	Categorie de folosinta	Descriere	Suprafata [mp]	Procent [%]
2	DR	Drumuri	1466	63.9
3	SV	Spatiu verde	57	2.5
Total teren			2294	100
din care zona verde (SV + AF + ZC + PD)			57	2.5

#### 5. DATE PRIVIND CONSTRUCTIILE EXISTENTE PE TERENUL SPATIU VERDE:

Proprietar/ Detinator constructii	Tip proprietate	Mod de administrare	Nr. corp constructie	Cod grupa destinatie	Suprafata construita la sol [mp]	Observatii
Total suprafata ocupata din terenul spatiu verde					0	

#### 6. ECHIPAREA EDILITARA A TERENULUI: n/a

#### 7. DATE PRIVIND VEGETATIA EXISTENTA PE TERENUL SPATIU VERDE:

Nr. identif.	Specia	Diametru [cm]	Inaltime [m]	Coronament [m]	Varsta	Viabilitate	Ocrotit
1795	Nuc comun - (Juglans regia)	40	10	4	Matur	Foarte buna	Nu

- Arbori: 1 / Arbusti: 0
- Lungime gard viu: 0 m
- Suprafata gard viu: 0 mp

#### 8. DOCUMENTE EMISE CU PRIVIRE LA TERENUL SPATIU VERDE SI CONSTRUCTIILE EXISTENTE:

Data realizarii: 19.01.2025

Data actualizarii:



Judetul: Iasi  
 Localitatea: Pascani  
 SIRUTA: 95408  
 Identificator imobil: 192

Nr. cadastral imobil:  
 Nr. carte funciara: 65212  
 Suprafata imobil: 11595 mp

Cod zona valorica:  
 Cod zona protejata:  
 Cod postal:

## FISA SPATIULUI VERDE

### 1. SCHITA AMPLASAMENTULUI TERENULUI SPATIU VERDE:



### 2. DENUMIRE OBIECTIV: Strada 24 Ianuarie, Sat Gastesti

### 3. DATE DESPRE TERENUL SPATIU VERDE:

Nr. crt.	Proprietar/ Detinator spatiu verde	Tip proprietate	Mod administrare	Categorie de folosinta	Reglementare urbanistica	Suprafata masurata [mp]		Total teren [mp]	Observatii
						Teren exclusiv	Teren indiviz.		
1	Mun. Pascani	L	A	SV		160	0	160	
2	Mun. Pascani	L	A	SV		23	0	23	
3	Mun. Pascani	L	A	SV		141	0	141	
4	Mun. Pascani	L	A	SV		18	0	18	
5	Mun. Pascani	L	A	SV		9	0	9	
6	Mun. Pascani	L	A	SV		86	0	86	
7	Mun. Pascani	L	A	SV		35	0	35	
8	Mun. Pascani	L	A	SV		28	0	28	
9	Mun. Pascani	L	A	SV		3	0	3	
10	Mun. Pascani	L	A	SV		11	0	11	
11	Mun. Pascani	L	A	SV		49	0	49	
12	Mun. Pascani	L	A	SV		37	0	37	
13	Mun. Pascani	L	A	SV		38	0	38	
14	Mun. Pascani	L	A	SV		33	0	33	
15	Mun. Pascani	L	A	SV		61	0	61	
16	Mun. Pascani	L	A	SV		31	0	31	
17	Mun. Pascani	L	A	SV		34	0	34	
18	Mun. Pascani	L	A	SV		44	0	44	
19	Mun. Pascani	L	A	SV		25	0	25	

Nr. crt.	Proprietar/ Detinator spatiu verde	Tip proprietate	Mod administrare	Categorie de folosinta	Reglementare urbanistica	Suprafata masurata [mp]		Total teren [mp]	Observatii
						Teren exclusiv	Teren indiviz.		
20	Mun. Pascani	L	A	SV		20	0	20	
21	Mun. Pascani	L	A	SV		46	0	46	
22	Mun. Pascani	L	A	SV		19	0	19	
23	Mun. Pascani	L	A	SV		3	0	3	
24	Mun. Pascani	L	A	SV		28	0	28	
25	Mun. Pascani	L	A	SV		17	0	17	
26	Mun. Pascani	L	A	SV		8	0	8	
27	Mun. Pascani	L	A	SV		4	0	4	
28	Mun. Pascani	L	A	SV		10	0	10	
29	Mun. Pascani	L	A	SV		13	0	13	
30	Mun. Pascani	L	A	SV		27	0	27	
31	Mun. Pascani	L	A	SV		8	0	8	
32	Mun. Pascani	L	A	SV		381	0	381	
33	Mun. Pascani	L	A	SV		20	0	20	
34	Mun. Pascani	L	A	SV		9	0	9	
35	Mun. Pascani	L	A	SV		15	0	15	
36	Mun. Pascani	L	A	SV		9	0	9	
37	Mun. Pascani	L	A	SV		12	0	12	
38	Mun. Pascani	L	A	SV		17	0	17	
39	Mun. Pascani	L	A	SV		33	0	33	
40	Mun. Pascani	L	A	SV		36	0	36	
41	Mun. Pascani	L	A	SV		10	0	10	
42	Mun. Pascani	L	A	SV		93	0	93	
43	Mun. Pascani	L	A	SV		7	0	7	
44	Mun. Pascani	L	A	SV		3	0	3	
45	Mun. Pascani	L	A	SV		5	0	5	
46	Mun. Pascani	L	A	SV		16	0	16	
47	Mun. Pascani	L	A	SV		54	0	54	
48	Mun. Pascani	L	A	SV		25	0	25	
49	Mun. Pascani	L	A	SV		9	0	9	
50	Mun. Pascani	L	A	SV		28	0	28	
51	Mun. Pascani	L	A	SV		29	0	29	
52	Mun. Pascani	L	A	SV		13	0	13	
53	Mun. Pascani	L	A	SV		23	0	23	
54	Mun. Pascani	L	A	SV		23	0	23	
55	Mun. Pascani	L	A	SV		26	0	26	
56	Mun. Pascani	L	A	SV		20	0	20	
57	Mun. Pascani	L	A	SV		26	0	26	
58	Mun. Pascani	L	A	SV		30	0	30	
59	Mun. Pascani	L	A	SV		13	0	13	
60	Mun. Pascani	L	A	SV		242	0	242	
61	Mun. Pascani	L	A	SV		30	0	30	
62	Mun. Pascani	L	A	SV		51	0	51	
63	Mun. Pascani	L	A	SV		7	0	7	
64	Mun. Pascani	L	A	SV		20	0	20	
65	Mun. Pascani	L	A	SV		16	0	16	
66	Mun. Pascani	L	A	SV		18	0	18	
67	Mun. Pascani	L	A	SV		3	0	3	
68	Mun. Pascani	L	A	SV		21	0	21	
69	Mun. Pascani	L	A	SV		40	0	40	
70	Mun. Pascani	L	A	SV		9	0	9	
71	Mun. Pascani	L	A	SV		13	0	13	
72	Mun. Pascani	L	A	SV		367	0	367	
73	Mun. Pascani	L	A	SV		14	0	14	
74	Mun. Pascani	L	A	SV		13	0	13	
75	Mun. Pascani	L	A	SV		50	0	50	
76	Mun. Pascani	L	A	SV		23	0	23	
77	Mun. Pascani	L	A	SV		17	0	17	
78	Mun. Pascani	L	A	SV		45	0	45	
79	Mun. Pascani	L	A	SV		17	0	17	
80	Mun. Pascani	L	A	SV		15	0	15	

Nr. crt.	Proprietar/ Detinator spatiu verde	Tip proprietate	Mod administrare	Categorie de folosinta	Reglementare urbanistica	Suprafata masurata [mp]		Total teren [mp]	Observatii
						Teren exclusiv	Teren indiviz.		
81	Mun. Pascani	L	A	CC		9	0	9	
82	Mun. Pascani	L	A	CC		11	0	11	
83	Mun. Pascani	L	A	CC		18	0	18	
84	Mun. Pascani	L	A	CC		4	0	4	
85	Mun. Pascani	L	A	CC		6	0	6	
86	Mun. Pascani	L	A	CC		13	0	13	
87	Mun. Pascani	L	A	CC		5	0	5	
88	Mun. Pascani	L	A	CC		8	0	8	
89	Mun. Pascani	L	A	CC		1	0	1	
90	Mun. Pascani	L	A	CC		2	0	2	
91	Mun. Pascani	L	A	DR		6477	0	6477	
92	Mun. Pascani	L	A	TD		82	0	82	
93	Mun. Pascani	L	A	HC		51	0	51	
94	Mun. Pascani	L	A	HC		8	0	8	
95	Mun. Pascani	L	A	HC		5	0	5	
96	Mun. Pascani	L	A	HC		50	0	50	
97	Mun. Pascani	L	A	HC		62	0	62	
98	Mun. Pascani	L	A	HC		43	0	43	
99	Mun. Pascani	L	A	HC		33	0	33	
100	Mun. Pascani	L	A	HC		24	0	24	
101	Mun. Pascani	L	A	HC		28	0	28	
102	Mun. Pascani	L	A	HC		16	0	16	
103	Mun. Pascani	L	A	HC		26	0	26	
104	Mun. Pascani	L	A	HC		81	0	81	
105	Mun. Pascani	L	A	HC		29	0	29	
106	Mun. Pascani	L	A	HC		24	0	24	
107	Mun. Pascani	L	A	HC		3	0	3	
108	Mun. Pascani	L	A	HC		23	0	23	
109	Mun. Pascani	L	A	HC		20	0	20	
110	Mun. Pascani	L	A	HC		11	0	11	
111	Mun. Pascani	L	A	HC		4	0	4	
112	Mun. Pascani	L	A	HC		9	0	9	
113	Mun. Pascani	L	A	HC		8	0	8	
114	Mun. Pascani	L	A	HC		24	0	24	
115	Mun. Pascani	L	A	HC		8	0	8	
116	Mun. Pascani	L	A	HC		13	0	13	
117	Mun. Pascani	L	A	HC		16	0	16	
118	Mun. Pascani	L	A	HC		9	0	9	
119	Mun. Pascani	L	A	HC		1	0	1	
120	Mun. Pascani	L	A	HC		7	0	7	
121	Mun. Pascani	L	A	HC		73	0	73	
122	Mun. Pascani	L	A	HC		83	0	83	
123	Mun. Pascani	L	A	HC		25	0	25	
124	Mun. Pascani	L	A	HC		19	0	19	
125	Mun. Pascani	L	A	HC		12	0	12	
126	Mun. Pascani	L	A	HC		50	0	50	
127	Mun. Pascani	L	A	HC		9	0	9	
128	Mun. Pascani	L	A	HC		3	0	3	
129	Mun. Pascani	L	A	HC		3	0	3	
130	Mun. Pascani	L	A	HC		5	0	5	
131	Mun. Pascani	L	A	HC		9	0	9	
132	Mun. Pascani	L	A	HC		22	0	22	
133	Mun. Pascani	L	A	HC		34	0	34	
134	Mun. Pascani	L	A	HC		19	0	19	
135	Mun. Pascani	L	A	HC		6	0	6	
136	Mun. Pascani	L	A	HC		25	0	25	
137	Mun. Pascani	L	A	HC		23	0	23	
138	Mun. Pascani	L	A	HC		11	0	11	
139	Mun. Pascani	L	A	HC		22	0	22	
140	Mun. Pascani	L	A	HC		29	0	29	
141	Mun. Pascani	L	A	HC		19	0	19	

Nr. crt.	Proprietar/ Detinator spatiu verde	Tip proprietate	Mod administrare	Categorie de folosinta	Reglementare urbanistica	Suprafata masurata [mp]		Total teren [mp]	Observatii
						Teren exclusiv	Teren indiviz.		
142	Mun. Pascani	L	A	HC		18	0	18	
143	Mun. Pascani	L	A	HC		21	0	21	
144	Mun. Pascani	L	A	HC		19	0	19	
145	Mun. Pascani	L	A	HC		60	0	60	
146	Mun. Pascani	L	A	HC		45	0	45	
147	Mun. Pascani	L	A	HC		10	0	10	
148	Mun. Pascani	L	A	HC		22	0	22	
149	Mun. Pascani	L	A	HC		80	0	80	
150	Mun. Pascani	L	A	HC		30	0	30	
151	Mun. Pascani	L	A	HC		24	0	24	
152	Mun. Pascani	L	A	HC		7	0	7	
153	Mun. Pascani	L	A	HC		12	0	12	
154	Mun. Pascani	L	A	HC		14	0	14	
155	Mun. Pascani	L	A	HC		4	0	4	
156	Mun. Pascani	L	A	HC		23	0	23	
157	Mun. Pascani	L	A	HC		37	0	37	
158	Mun. Pascani	L	A	HC		9	0	9	
159	Mun. Pascani	L	A	HC		16	0	16	
160	Mun. Pascani	L	A	HC		53	0	53	
161	Mun. Pascani	L	A	HC		15	0	15	
162	Mun. Pascani	L	A	HC		19	0	19	
163	Mun. Pascani	L	A	HC		19	0	19	
164	Mun. Pascani	L	A	HC		3	0	3	
165	Mun. Pascani	L	A	HC		4	0	4	
166	Mun. Pascani	L	A	HC		22	0	22	
167	Mun. Pascani	L	A	HC		18	0	18	
168	Mun. Pascani	L	A	HC		13	0	13	
169	Mun. Pascani	L	A	AP		8	0	8	
170	Mun. Pascani	L	A	AP		101	0	101	
171	Mun. Pascani	L	A	AP		14	0	14	
Total teren								11595	

#### 4. CENTRALIZATOR SUPRAFETE:

Nr. crt.	Categorie de folosinta	Descriere	Suprafata [mp]	Procent [%]
1	AP	Acces pietonal	123	1.06
2	CC	Curti	77	0.66
3	DR	Drumuri	6477	55.86
4	HC	Santuri, canale	1753	15.12
5	SV	Spatiu verde	3084	26.6
6	TD	Terenuri degradate	82	0.71
Total teren			11595	100
din care zona verde (SV + AF + ZC + PD)			3084	26.6

#### 5. DATE PRIVIND CONSTRUCTIILE EXISTENTE PE TERENUL SPATIU VERDE:

Proprietar/ Detinator constructii	Tip proprietate	Mod de administrare	Nr. corp constructie	Cod grupa destinatie	Suprafata construita la sol [mp]	Observatii
Total suprafata ocupata din terenul spatiu verde					0	

#### 6. ECHIPAREA EDILITARA A TERENULUI: n/a

#### 7. DATE PRIVIND VEGETATIA EXISTENTA PE TERENUL SPATIU VERDE:

Nr. identif.	Specia	Diametru [cm]	Inaltime [m]	Coronament [m]	Varsta	Viabilitate	Ocrotit
9543	Carpen - (Carpinus Betulus)	10	5	2	Tanar	Foarte buna	Nu

Nr. identif.	Specia	Diametru [cm]	Inaltime [m]	Coronament [m]	Varsta	Viabilitate	Ocrotit
9548	Cires - (Prunus avium)	10	3	1	Tanar	Buna	Nu
9587	Cires - (Prunus avium)	24	8	4	Matur	Buna	Nu
9590	Cires - (Prunus avium)	26	7	3	Matur	Buna	Nu
9593	Cires - (Prunus avium)	8	4	2	Tanar	Foarte buna	Nu
9598	Cires - (Prunus avium)	14	6	2	Matur	Foarte buna	Nu
9599	Cires - (Prunus avium)	14	5	2	Matur	Foarte buna	Nu
9600	Cires - (Prunus avium)	16	5	3	Matur	Foarte buna	Nu
9601	Cires - (Prunus avium)	5	3	1	Tanar plantat	Foarte buna	Nu
9602	Cires - (Prunus avium)	6	4	1	Tanar	Foarte buna	Nu
9611	Cires - (Prunus avium)	6	4	1	Tanar	Foarte buna	Nu
9613	Cires - (Prunus avium)	6	5	1	Tanar	Foarte buna	Nu
9614	Cires - (Prunus avium)	6	4	1	Tanar	Foarte buna	Nu
9627	Cires - (Prunus avium)	10	4	2	Tanar	Foarte buna	Nu
9635	Cires - (Prunus avium)	10	5	2	Tanar	Foarte buna	Nu
9641	Cires - (Prunus avium)	8	4	2	Tanar	Foarte buna	Nu
9643	Cires - (Prunus avium)	16	5	3	Matur	Foarte buna	Nu
9772	Cires - (Prunus avium)	5	3	1	Tanar plantat	Foarte buna	Nu
9773	Cires - (Prunus avium)	6	4	1	Tanar	Foarte buna	Nu
9774	Cires - (Prunus avium)	24	8	4	Matur	Foarte buna	Nu
9775	Cires - (Prunus avium)	20	7	3	Matur	Foarte buna	Nu
9777	Cires - (Prunus avium)	10	5	2	Tanar	Foarte buna	Nu
9534	Corcodus - (Prunus cerasifera)	12	4	3	Matur	Foarte buna	Nu
9551	Corcodus - (Prunus cerasifera)	5	2	1	Tanar	Foarte buna	Nu
9561	Corcodus - (Prunus cerasifera)	10	4	2	Matur	Buna	Nu
9576	Corcodus - (Prunus cerasifera)	12	4	2	Matur	Foarte buna	Nu
9610	Dud - (Morus alba)	6	4	1	Tanar	Buna	Nu
9541	Gutui - (Cydonia oblonga)	7	3	1	Tanar	Buna	Nu
7261	Liliac - (Syringa vulgaris)	7	3	1	---	Buna	Nu
7259	Molid comun - (Picea Abies)	26	12	4	Matur	Buna	Nu
9571	Molid comun - (Picea Abies)	22	13	3	Matur	Buna	Nu
9572	Molid comun - (Picea Abies)	24	13	3	Matur	Buna	Nu
9573	Molid comun - (Picea Abies)	26	13	3	Matur	Buna	Nu
9574	Molid comun - (Picea Abies)	18	11	2	Tanar	Buna	Nu
9575	Molid comun - (Picea Abies)	26	13	3	Matur	Buna	Nu
9607	Molid comun - (Picea Abies)	40	14	5	Matur	Buna	Nu
9618	Molid comun - (Picea Abies)	10	4	2	Tanar	Foarte buna	Nu
9624	Molid comun - (Picea Abies)	8	4	2	Tanar plantat	Foarte buna	Nu
9771	Molid comun - (Picea Abies)	24	12	4	Matur	Foarte buna	Nu
9559	Nuc comun - (Juglans regia)	20	7	4	Matur	Buna	Nu
9562	Nuc comun - (Juglans regia)	20	7	4	Matur	Buna	Nu
9581	Nuc comun - (Juglans regia)	26	8	5	Matur	Foarte buna	Nu
9770	Nuc comun - (Juglans regia)	3	2	1	Tanar plantat	Foarte buna	Nu
7260	Plop euroamerican (Canadian) - (Populus euroamericana)	20	8	3	Matur	Buna	Nu
9615	Plop euroamerican (Canadian) - (Populus euroamericana)	6	6	2	Tanar plantat	Foarte buna	Nu
9539	Prun - (Prunus domestica)	5	3	1	Tanar	Foarte buna	Nu
9545	Prun - (Prunus domestica)	18	5	3	Matur	Foarte buna	Nu
9550	Prun - (Prunus domestica)	5	2	1	Tanar	Foarte buna	Nu
9563	Prun - (Prunus domestica)	5	2	1	Tanar	Foarte buna	Nu
9568	Prun - (Prunus domestica)	12	4	1	Matur	Buna	Nu
9569	Prun - (Prunus domestica)	12	4	1	Matur	Buna	Nu
9577	Prun - (Prunus domestica)	16	5	3	Matur	Foarte buna	Nu
9579	Prun - (Prunus domestica)	16	4	3	Matur	Foarte buna	Nu
9580	Prun - (Prunus domestica)	14	4	2	Matur	Foarte buna	Nu
9582	Prun - (Prunus domestica)	12	4	2	Matur	Buna	Nu
9583	Prun - (Prunus domestica)	5	2	1	Tanar	Foarte buna	Nu
9584	Prun - (Prunus domestica)	5	2	1	Tanar	Foarte buna	Nu
9585	Prun - (Prunus domestica)	5	2	1	Tanar	Foarte buna	Nu
9586	Prun - (Prunus domestica)	5	2	1	Tanar	Foarte buna	Nu
9588	Prun - (Prunus domestica)	8	4	2	Tanar	Foarte buna	Nu
9592	Prun - (Prunus domestica)	5	4	1	Tanar	Foarte buna	Nu
9594	Prun - (Prunus domestica)	14	5	3	Matur	Foarte buna	Nu
9595	Prun - (Prunus domestica)	14	4	2	Matur	Foarte buna	Nu
9596	Prun - (Prunus domestica)	14	3	2	Matur	Foarte buna	Nu

Nr. identif.	Specia	Diametru [cm]	Inaltime [m]	Coronament [m]	Varsta	Viabilitate	Ocrotit
9597	Prun - ( <i>Prunus domestica</i> )	5	2	1	Tanar	Foarte buna	Nu
9603	Prun - ( <i>Prunus domestica</i> )	12	4	2	Matur	Buna	Nu
9604	Prun - ( <i>Prunus domestica</i> )	12	4	2	Matur	Buna	Nu
9605	Prun - ( <i>Prunus domestica</i> )	14	4	2	Matur	Buna	Nu
9606	Prun - ( <i>Prunus domestica</i> )	12	4	2	Matur	Buna	Nu
9626	Prun - ( <i>Prunus domestica</i> )	16	5	2	Matur	Buna	Nu
9628	Prun - ( <i>Prunus domestica</i> )	18	5	3	Matur	Acceptabila	Nu
9629	Prun - ( <i>Prunus domestica</i> )	18	5	3	Matur	Buna	Nu
9630	Prun - ( <i>Prunus domestica</i> )	14	5	2	Matur	Buna	Nu
9632	Prun - ( <i>Prunus domestica</i> )	18	5	2	Matur	Buna	Nu
9634	Prun - ( <i>Prunus domestica</i> )	16	5	2	Matur	Buna	Nu
9642	Prun - ( <i>Prunus domestica</i> )	18	5	2	Matur	Foarte buna	Nu
9644	Prun - ( <i>Prunus domestica</i> )	16	5	3	Matur	Foarte buna	Nu
9645	Prun - ( <i>Prunus domestica</i> )	16	5	2	Matur	Buna	Nu
9769	Prun - ( <i>Prunus domestica</i> )	12	4	1	Matur	Buna	Nu
9538	Salcam - ( <i>Robinia pseudoacacia</i> )	6	4	1	Tanar plantat	Buna	Nu
9540	Salcam - ( <i>Robinia pseudoacacia</i> )	5	3	1	Tanar plantat	Foarte buna	Nu
9560	Salcam - ( <i>Robinia pseudoacacia</i> )	10	6	2	Tanar	Buna	Nu
9564	Salcam - ( <i>Robinia pseudoacacia</i> )	12	6	1	Tanar	Buna	Nu
9565	Salcam - ( <i>Robinia pseudoacacia</i> )	12	6	1	Tanar	Buna	Nu
9566	Salcam - ( <i>Robinia pseudoacacia</i> )	12	6	1	Tanar	Buna	Nu
9567	Salcam - ( <i>Robinia pseudoacacia</i> )	12	6	1	Tanar	Buna	Nu
9617	Salcam - ( <i>Robinia pseudoacacia</i> )	5	4	1	Tanar plantat	Foarte buna	Nu
9620	Salcam - ( <i>Robinia pseudoacacia</i> )	14	6	2	Tanar	Foarte buna	Nu
9631	Salcam - ( <i>Robinia pseudoacacia</i> )	14	10	4	Tanar	Foarte buna	Nu
9633	Salcam - ( <i>Robinia pseudoacacia</i> )	14	3	1	Tanar	Acceptabila	Nu
9646	Salcam - ( <i>Robinia pseudoacacia</i> )	12	3	1	Tanar	Acceptabila	Nu
9648	Salcam - ( <i>Robinia pseudoacacia</i> )	14	10	4	Tanar	Foarte buna	Nu
9778	Salcam - ( <i>Robinia pseudoacacia</i> )	16	10	4	Tanar	Foarte buna	Nu
9546	Stejar, stejar pedunculat - ( <i>Quercus robur</i> )	5	4	1	Tanar plantat	Foarte buna	Nu
9623	Stejar, stejar pedunculat - ( <i>Quercus robur</i> )	16	9	4	Tanar	Foarte buna	Nu
9542	Tei cu frunza mare - ( <i>Tilia platyphyllos</i> )	24	5	2	Matur	Buna	Nu
9589	Tei cu frunza mare - ( <i>Tilia platyphyllos</i> )	26	9	3	Matur	Buna	Nu
9591	Tei cu frunza mare - ( <i>Tilia platyphyllos</i> )	35	9	4	Matur	Buna	Nu
9612	Tei cu frunza mare - ( <i>Tilia platyphyllos</i> )	18	7	3	Tanar	Foarte buna	Nu
9625	Tei cu frunza mare - ( <i>Tilia platyphyllos</i> )	30	5	2	Matur	Acceptabila	Nu
9636	Tei cu frunza mare - ( <i>Tilia platyphyllos</i> )	16	7	2	Tanar	Foarte buna	Nu
9537	Tei pucios - ( <i>Tilia cordata</i> )	50	3	1	Batran	Acceptabila	Nu
9570	Tei pucios - ( <i>Tilia cordata</i> )	18	5	4	Tanar	Buna	Nu
9619	Tei pucios - ( <i>Tilia cordata</i> )	24	9	4	Matur	Foarte buna	Nu
9637	Tuie - ( <i>Thuja occidentalis</i> )	8	3	1	Tanar	Foarte buna	Nu
9638	Tuie - ( <i>Thuja occidentalis</i> )	8	3	1	Tanar	Foarte buna	Nu
9639	Tuie - ( <i>Thuja occidentalis</i> )	8	3	1	Tanar	Foarte buna	Nu
9544	Visin - ( <i>Prunus cerasus</i> )	10	4	3	Tanar	Foarte buna	Nu
9578	Visin - ( <i>Prunus cerasus</i> )	18	5	3	Matur	Foarte buna	Nu
9608	Visin - ( <i>Prunus cerasus</i> )	6	3	1	Tanar	Foarte buna	Nu
9609	Visin - ( <i>Prunus cerasus</i> )	3	2	1	Tanar plantat	Foarte buna	Nu
9616	Visin - ( <i>Prunus cerasus</i> )	5	3	1	Tanar plantat	Foarte buna	Nu
9621	Visin - ( <i>Prunus cerasus</i> )	18	6	4	Matur	Buna	Nu
9622	Visin - ( <i>Prunus cerasus</i> )	16	6	3	Matur	Buna	Nu
9640	Visin - ( <i>Prunus cerasus</i> )	8	4	2	Tanar	Foarte buna	Nu
9647	Visin - ( <i>Prunus cerasus</i> )	12	5	3	Tanar	Foarte buna	Nu
9776	Visin - ( <i>Prunus cerasus</i> )	16	6	4	Matur	Foarte buna	Nu
9779	Visin - ( <i>Prunus cerasus</i> )	14	6	2	Matur	Foarte buna	Nu

- Arbori: 117 / Arbusti: 1

- Lungime gard viu: 0 m

- Suprafata gard viu: 0 mp

## 8. DOCUMENTE EMISE CU PRIVIRE LA TERENUL SPATIU VERDE SI CONSTRUCTIILE EXISTENTE:

Data realizarii: 19.01.2025

Data actualizarii:





Judetul: Iasi  
Localitatea: Pascani  
SIRUTA: 95408  
Identificator imobil: 193

Nr. cadastral imobil:  
Nr. carte funciara: 66454  
Suprafata imobil: 3757 mp

Cod zona valorica:  
Cod zona protejata:  
Cod postal:

## FISA SPATIULUI VERDE

### 1. SCHITA AMPLASAMENTULUI TERENULUI SPATIU VERDE:



### 2. DENUMIRE OBIECTIV: Strada 9 Mai, Mun. Pascani

### 3. DATE DESPRE TERENUL SPATIU VERDE:

Nr. crt.	Proprietar/ Detinator spatiu verde	Tip proprietate	Mod administrare	Categorie de folosinta	Reglementare urbanistica	Suprafata masurata [mp]		Total teren [mp]	Observatii
						Teren exclusiv	Teren indiviz.		
1	Mun. Pascani	L	A	SV		350	0	350	
2	Mun. Pascani	L	A	SV		89	0	89	
3	Mun. Pascani	L	A	SV		226	0	226	
4	Mun. Pascani	L	A	SV		100	0	100	
5	Mun. Pascani	L	A	SV		297	0	297	
6	Mun. Pascani	L	A	SV		27	0	27	
7	Mun. Pascani	L	A	SV		107	0	107	
8	Mun. Pascani	L	A	SV		20	0	20	
9	Mun. Pascani	L	A	SV		12	0	12	
10	Mun. Pascani	L	A	DR		2286	0	2286	
11	Mun. Pascani	L	A	HC		145	0	145	
12	Mun. Pascani	L	A	HC		38	0	38	
13	Mun. Pascani	L	A	HC		37	0	37	
14	Mun. Pascani	L	A	AP		22	0	22	
Total teren								3757	

### 4. CENTRALIZATOR SUPRAFETE:

Nr. crt.	Categorie de folosinta	Descriere	Suprafata [mp]	Procent [%]
1	AP	Acces pietonal	22	0.59
2	DR	Drumuri	2286	60.83
3	HC	Santuri, canale	220	5.86
4	SV	Spatiu verde	1229	32.72
Total teren			3757	100
din care zona verde (SV + AF + ZC + PD)			1229	32.72

#### 5. DATE PRIVIND CONSTRUCTIILE EXISTENTE PE TERENUL SPATIU VERDE:

Proprietar/ Detinator constructii	Tip proprietate	Mod de administrare	Nr. corp constructie	Cod grupa destinatie	Suprafata construita la sol [mp]	Observatii
Total suprafata ocupata din terenul spatiu verde					0	

#### 6. ECHIPAREA EDILITARA A TERENULUI: n/a

#### 7. DATE PRIVIND VEGETATIA EXISTENTA PE TERENUL SPATIU VERDE:

Nr. identif.	Specia	Diametru [cm]	Inaltime [m]	Coronament [m]	Varsta	Viabilitate	Ocrotit
7266	Artar american - (Acer negundo)	14	9	4	Matur	Foarte buna	Nu
7267	Artar american - (Acer negundo)	24	10	4	Matur	Foarte buna	Nu
10010	Cires - (Prunus avium)	12	5	3	Tanar	Foarte buna	Nu
10350	Cires - (Prunus avium)	14	6	3	Matur	Foarte buna	Nu
10353	Cires - (Prunus avium)	12	5	3	Tanar	Foarte buna	Nu
10354	Cires - (Prunus avium)	10	4	2	Tanar	Foarte buna	Nu
10356	Cires - (Prunus avium)	5	3	1	Tanar plantat	Foarte buna	Nu
7268	Corcodus - (Prunus cerasifera)	12	4	2	Matur	Foarte buna	Nu
10349	Corcodus - (Prunus cerasifera)	10	5	3	Matur	Foarte buna	Nu
10359	Corcodus - (Prunus cerasifera)	14	6	3	Matur	Foarte buna	Nu
10371	Corcodus - (Prunus cerasifera)	8	4	2	Tanar	Foarte buna	Nu
10362	Dud - (Morus alba)	12	3	2	Tanar	Foarte buna	Nu
7269	Nuc comun - (Juglans regia)	14	6	4	Tanar	Foarte buna	Nu
10351	Nuc comun - (Juglans regia)	14	7	3	Tanar	Foarte buna	Nu
10355	Nuc comun - (Juglans regia)	5	2	1	Tanar plantat	Foarte buna	Nu
10361	Nuc comun - (Juglans regia)	5	2	1	Tanar plantat	Foarte buna	Nu
7270	Prun - (Prunus domestica)	12	5	3	Matur	Foarte buna	Nu
7271	Salcam - (Robinia pseudoacacia)	16	8	4	Tanar	Foarte buna	Nu
10365	Salcam - (Robinia pseudoacacia)	14	7	3	Tanar	Foarte buna	Nu
10366	Salcam - (Robinia pseudoacacia)	14	7	3	Tanar	Foarte buna	Nu
10370	Salcam - (Robinia pseudoacacia)	14	6	3	Tanar	Foarte buna	Nu
10372	Salcie alba - (Salix alba)	20	6	4	Matur	Foarte buna	Nu
10347	Visin - (Prunus cerasus)	10	5	2	Tanar	Foarte buna	Nu
10348	Visin - (Prunus cerasus)	12	5	2	Tanar	Foarte buna	Nu
10352	Visin - (Prunus cerasus)	14	7	3	Matur	Foarte buna	Nu
10357	Visin - (Prunus cerasus)	5	2	1	Tanar plantat	Foarte buna	Nu
10360	Visin - (Prunus cerasus)	5	3	1	Tanar plantat	Foarte buna	Nu
10367	Visin - (Prunus cerasus)	7	3	1	Tanar	Foarte buna	Nu

- Arbori: 28 / Arbusti: 0
- Lungime gard viu: 0 m
- Suprafata gard viu: 0 mp

#### 8. DOCUMENTE EMISE CU PRIVIRE LA TERENUL SPATIU VERDE SI CONSTRUCTIILE EXISTENTE:

Data realizarii: 19.01.2025

Data actualizarii:



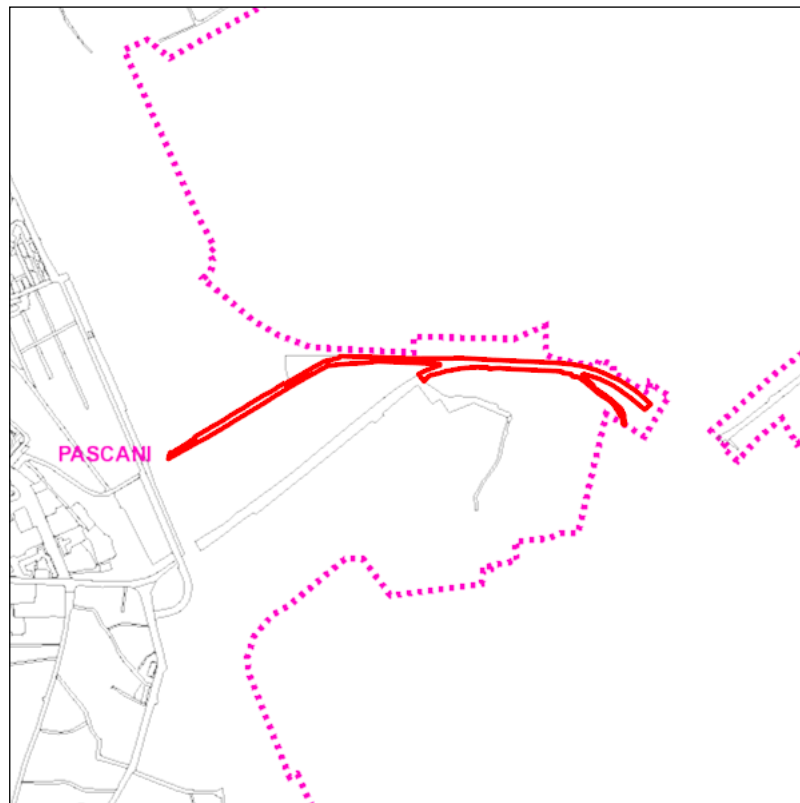
Judetul: Iasi  
Localitatea: Pascani  
SIRUTA: 95408  
Identificator imobil: 194

Nr. cadastral imobil:  
Nr. carte funciara: 66103  
Suprafata imobil: 39451 mp

Cod zona valorica:  
Cod zona protejata:  
Cod postal:

## FISA SPATIULUI VERDE

### 1. SCHITA AMPLASAMENTULUI TERENULUI SPATIU VERDE:



### 2. DENUMIRE OBIECTIV: Strada Abator, Mun. Pascani

### 3. DATE DESPRE TERENUL SPATIU VERDE:

Nr. crt.	Proprietar/ Detinator spatiu verde	Tip proprietate	Mod administrare	Categorie de folosinta	Reglementare urbanistica	Suprafata masurata [mp]		Total teren [mp]	Observatii
						Teren exclusiv	Teren indiviz.		
1	Mun. Pascani	L	A	SV		27	0	27	
2	Mun. Pascani	L	A	SV		73	0	73	
3	Mun. Pascani	L	A	SV		65	0	65	
4	Mun. Pascani	L	A	SV		149	0	149	
5	Mun. Pascani	L	A	SV		1714	0	1714	
6	Mun. Pascani	L	A	SV		844	0	844	
7	Mun. Pascani	L	A	SV		1757	0	1757	
8	Mun. Pascani	L	A	SV		23	0	23	
9	Mun. Pascani	L	A	SV		53	0	53	
10	Mun. Pascani	L	A	SV		63	0	63	
11	Mun. Pascani	L	A	SV		9	0	9	
12	Mun. Pascani	L	A	SV		40	0	40	
13	Mun. Pascani	L	A	SV		308	0	308	
14	Mun. Pascani	L	A	SV		542	0	542	
15	Mun. Pascani	L	A	SV		370	0	370	
16	Mun. Pascani	L	A	SV		187	0	187	
17	Mun. Pascani	L	A	SV		15	0	15	
18	Mun. Pascani	L	A	SV		1	0	1	
19	Mun. Pascani	L	A	SV		23	0	23	

Nr. crt.	Proprietar/ Detinator spatiu verde	Tip proprietate	Mod administrare	Categorie de folosinta	Reglementare urbanistica	Suprafata masurata [mp]		Total teren [mp]	Observatii
						Teren exclusiv	Teren indiviz.		
20	Mun. Pascani	L	A	SV		85	0	85	
21	Mun. Pascani	L	A	SV		187	0	187	
22	Mun. Pascani	L	A	SV		21	0	21	
23	Mun. Pascani	L	A	SV		36	0	36	
24	Mun. Pascani	L	A	SV		12	0	12	
25	Mun. Pascani	L	A	SV		42	0	42	
26	Mun. Pascani	L	A	SV		28	0	28	
27	Mun. Pascani	L	A	SV		29	0	29	
28	Mun. Pascani	L	A	SV		25	0	25	
29	Mun. Pascani	L	A	SV		8	0	8	
30	Mun. Pascani	L	A	SV		24	0	24	
31	Mun. Pascani	L	A	SV		28	0	28	
32	Mun. Pascani	L	A	SV		22	0	22	
33	Mun. Pascani	L	A	SV		34	0	34	
34	Mun. Pascani	L	A	SV		9	0	9	
35	Mun. Pascani	L	A	SV		37	0	37	
36	Mun. Pascani	L	A	SV		55	0	55	
37	Mun. Pascani	L	A	SV		239	0	239	
38	Mun. Pascani	L	A	SV		88	0	88	
39	Mun. Pascani	L	A	SV		84	0	84	
40	Mun. Pascani	L	A	SV		221	0	221	
41	Mun. Pascani	L	A	CC		20	0	20	
42	Mun. Pascani	L	A	CC		93	0	93	
43	Mun. Pascani	L	A	MON		46	0	46	
44	Mun. Pascani	L	A	DR		21313	0	21313	
45	Mun. Pascani	L	A	TD		74	0	74	
46	Mun. Pascani	L	A	TD		97	0	97	
47	Mun. Pascani	L	A	TD		192	0	192	
48	Mun. Pascani	L	A	TD		271	0	271	
49	Mun. Pascani	L	A	TD		111	0	111	
50	Mun. Pascani	L	A	TD		288	0	288	
51	Mun. Pascani	L	A	TD		820	0	820	
52	Mun. Pascani	L	A	TD		696	0	696	
53	Mun. Pascani	L	A	TD		64	0	64	
54	Mun. Pascani	L	A	TD		198	0	198	
55	Mun. Pascani	L	A	TD		147	0	147	
56	Mun. Pascani	L	A	TD		150	0	150	
57	Mun. Pascani	L	A	TD		151	0	151	
58	Mun. Pascani	L	A	TD		102	0	102	
59	Mun. Pascani	L	A	TD		905	0	905	
60	Mun. Pascani	L	A	TD		571	0	571	
61	Mun. Pascani	L	A	TD		19	0	19	
62	Mun. Pascani	L	A	TD		37	0	37	
63	Mun. Pascani	L	A	TD		64	0	64	
64	Mun. Pascani	L	A	TD		61	0	61	
65	Mun. Pascani	L	A	TD		91	0	91	
66	Mun. Pascani	L	A	TD		92	0	92	
67	Mun. Pascani	L	A	TD		51	0	51	
68	Mun. Pascani	L	A	TD		122	0	122	
69	Mun. Pascani	L	A	TD		47	0	47	
70	Mun. Pascani	L	A	TD		877	0	877	
71	Mun. Pascani	L	A	TD		14	0	14	
72	Mun. Pascani	L	A	TD		146	0	146	
73	Mun. Pascani	L	A	TD		15	0	15	
74	Mun. Pascani	L	A	TD		35	0	35	
75	Mun. Pascani	L	A	TD		30	0	30	
76	Mun. Pascani	L	A	TD		103	0	103	
77	Mun. Pascani	L	A	TD		16	0	16	
78	Mun. Pascani	L	A	TD		23	0	23	
79	Mun. Pascani	L	A	TD		45	0	45	
80	Mun. Pascani	L	A	TD		11	0	11	

Nr. crt.	Proprietar/ Detinator spatiu verde	Tip proprietate	Mod administrare	Categorie de folosinta	Reglementare urbanistica	Suprafata masurata [mp]		Total teren [mp]	Observatii
						Teren exclusiv	Teren indiviz.		
81	Mun. Pascani	L	A	TD		36	0	36	
82	Mun. Pascani	L	A	TD		41	0	41	
83	Mun. Pascani	L	A	TD		25	0	25	
84	Mun. Pascani	L	A	TD		57	0	57	
85	Mun. Pascani	L	A	TD		48	0	48	
86	Mun. Pascani	L	A	TD		27	0	27	
87	Mun. Pascani	L	A	TD		34	0	34	
88	Mun. Pascani	L	A	TD		68	0	68	
89	Mun. Pascani	L	A	TD		274	0	274	
90	Mun. Pascani	L	A	TD		323	0	323	
91	Mun. Pascani	L	A	TD		143	0	143	
92	Mun. Pascani	L	A	TD		33	0	33	
93	Mun. Pascani	L	A	TD		123	0	123	
94	Mun. Pascani	L	A	TD		9	0	9	
95	Mun. Pascani	L	A	HC		251	0	251	
96	Mun. Pascani	L	A	HC		15	0	15	
97	Mun. Pascani	L	A	HC		62	0	62	
98	Mun. Pascani	L	A	HC		185	0	185	
99	Mun. Pascani	L	A	HC		219	0	219	
100	Mun. Pascani	L	A	HC		16	0	16	
101	Mun. Pascani	L	A	HC		45	0	45	
102	Mun. Pascani	L	A	HC		58	0	58	
103	Mun. Pascani	L	A	HC		113	0	113	
104	Mun. Pascani	L	A	HC		33	0	33	
105	Mun. Pascani	L	A	HC		13	0	13	
106	Mun. Pascani	L	A	HC		15	0	15	
107	Mun. Pascani	L	A	HC		25	0	25	
108	Mun. Pascani	L	A	HC		9	0	9	
109	Mun. Pascani	L	A	HC		32	0	32	
110	Mun. Pascani	L	A	HC		23	0	23	
111	Mun. Pascani	L	A	HC		21	0	21	
112	Mun. Pascani	L	A	HC		20	0	20	
113	Mun. Pascani	L	A	HC		5	0	5	
114	Mun. Pascani	L	A	HC		15	0	15	
115	Mun. Pascani	L	A	HC		18	0	18	
116	Mun. Pascani	L	A	HC		12	0	12	
117	Mun. Pascani	L	A	HC		20	0	20	
118	Mun. Pascani	L	A	HC		18	0	18	
119	Mun. Pascani	L	A	HC		18	0	18	
120	Mun. Pascani	L	A	HC		24	0	24	
121	Mun. Pascani	L	A	HC		7	0	7	
122	Mun. Pascani	L	A	HC		27	0	27	
123	Mun. Pascani	L	A	HC		60	0	60	
124	Mun. Pascani	L	A	HC		189	0	189	
125	Mun. Pascani	L	A	AP		151	0	151	
126	Mun. Pascani	L	A	AP		4	0	4	
127	Mun. Pascani	L	A	AP		15	0	15	
128	Mun. Pascani	L	A	AP		20	0	20	
129	Mun. Pascani	L	A	AP		671	0	671	
Total teren								39451	

#### 4. CENTRALIZATOR SUPRAFETE:

Nr. crt.	Categorie de folosinta	Descriere	Suprafata [mp]	Procent [%]
1	AP	Acces pietonal	862	2.18
2	CC	Curti	113	0.29
3	DR	Drumuri	21313	54.02
4	HC	Santuri, canale	1570	3.98
5	MON	Monumente	46	0.12

Nr. crt.	Categorie de folosinta	Descriere	Suprafata [mp]	Procent [%]
6	SV	Spatiu verde	7574	19.2
7	TD	Terenuri degradate	7975	20.21
Total teren			39451	100
din care zona verde (SV + AF + ZC + PD)			7574	19.2

#### 5. DATE PRIVIND CONSTRUCTIILE EXISTENTE PE TERENUL SPATIU VERDE:

Proprietar/ Detinator constructii	Tip proprietate	Mod de administrare	Nr. corp constructie	Cod grupa destinatie	Suprafata construita la sol [mp]	Observatii
Total suprafata ocupata din terenul spatiu verde					0	

#### 6. ECHIPAREA EDILITARA A TERENULUI: n/a

#### 7. DATE PRIVIND VEGETATIA EXISTENTA PE TERENUL SPATIU VERDE:

Nr. identif.	Specia	Diametru [cm]	Inaltime [m]	Coronament [m]	Varsta	Viabilitate	Ocrotit
241	Artar (paltin de camp) - (Acer platanoides)	26	7	4	Matur	Buna	Nu
10800	Artar american - (Acer negundo)	2	2	1	Tanar plantat	Foarte buna	Nu
10882	Cais - (Prunus armeniaca)	10	4	3	Matur	Foarte buna	Nu
10982	Castan salbatic - (Aesculus hippocastanum)	30	4	2	Matur	Buna	Nu
10801	Cires - (Prunus avium)	2	2	1	Tanar plantat	Foarte buna	Nu
10810	Cires - (Prunus avium)	5	4	1	Tanar plantat	Foarte buna	Nu
10811	Cires - (Prunus avium)	5	3	1	Tanar plantat	Foarte buna	Nu
10813	Cires - (Prunus avium)	8	4	2	Tanar	Foarte buna	Nu
10816	Cires - (Prunus avium)	4	2	1	Tanar plantat	Foarte buna	Nu
10827	Cires - (Prunus avium)	12	5	3	Tanar	Foarte buna	Nu
10828	Cires - (Prunus avium)	14	5	3	Matur	Foarte buna	Nu
10838	Cires - (Prunus avium)	5	4	1	Tanar plantat	Foarte buna	Nu
10863	Cires - (Prunus avium)	16	6	3	Matur	Foarte buna	Nu
10880	Cires - (Prunus avium)	7	2	1	Tanar	Foarte buna	Nu
10883	Cires - (Prunus avium)	7	2	1	Tanar	Foarte buna	Nu
10918	Cires - (Prunus avium)	16	5	2	Matur	Foarte buna	Nu
10825	Corcodus - (Prunus cerasifera)	14	5	2	Matur	Foarte buna	Nu
10835	Corcodus - (Prunus cerasifera)	18	7	4	Matur	Buna	Nu
10873	Corcodus - (Prunus cerasifera)	16	6	4	Matur	Foarte buna	Nu
10846	Dud - (Morus alba)	14	7	3	Matur	Buna	Nu
10848	Dud - (Morus alba)	10	4	2	Tanar	Foarte buna	Nu
10849	Dud - (Morus alba)	10	4	2	Tanar	Foarte buna	Nu
10851	Dud - (Morus alba)	14	5	4	Matur	Foarte buna	Nu
10814	Frasin comun - (Fraxinus excelsior)	5	2	1	Tanar plantat	Foarte buna	Nu
10817	Frasin comun - (Fraxinus excelsior)	4	2	1	Tanar plantat	Foarte buna	Nu
10819	Frasin comun - (Fraxinus excelsior)	7	2	1	Tanar plantat	Foarte buna	Nu
10832	Frasin comun - (Fraxinus excelsior)	4	2	1	Tanar plantat	Foarte buna	Nu
10857	Frasin comun - (Fraxinus excelsior)	7	5	1	Tanar plantat	Foarte buna	Nu
10830	Ienupar comun - (Juniperus communis)	3	1	1	---	Buna	Nu
10824	Mar - (Malus Domestica, Sylvestris)	5	2	1	Tanar	Foarte buna	Nu
10984	Mar - (Malus Domestica, Sylvestris)	22	5	4	Batran	Buna	Nu
10807	Molid argintiu - (Picea Pungens)	2	1	1	Tanar plantat	Foarte buna	Nu
242	Molid comun - (Picea Abies)	24	12	4	Matur	Buna	Nu
243	Molid comun - (Picea Abies)	20	12	3	Matur	Buna	Nu
10986	Molid comun - (Picea Abies)	20	12	5	Matur	Buna	Nu
10829	Nuc comun - (Juglans regia)	16	4	2	Tanar	Foarte buna	Nu
10839	Nuc comun - (Juglans regia)	16	7	4	Tanar	Foarte buna	Nu
10840	Nuc comun - (Juglans regia)	14	6	3	Tanar	Foarte buna	Nu
10841	Nuc comun - (Juglans regia)	6	4	1	Tanar plantat	Foarte buna	Nu
10842	Nuc comun - (Juglans regia)	4	4	1	Tanar plantat	Foarte buna	Nu
10843	Nuc comun - (Juglans regia)	18	6	4	Tanar	Foarte buna	Nu
10844	Nuc comun - (Juglans regia)	18	6	4	Tanar	Foarte buna	Nu
10850	Nuc comun - (Juglans regia)	10	3	2	Tanar	Foarte buna	Nu

Nr. identif.	Specia	Diametru [cm]	Inaltime [m]	Coronament [m]	Varsta	Viabilitate	Ocrotit
10852	Nuc comun - (Juglans regia)	16	4	3	Tanar	Foarte buna	Nu
10855	Nuc comun - (Juglans regia)	18	6	5	Tanar	Foarte buna	Nu
10856	Nuc comun - (Juglans regia)	12	5	3	Tanar	Foarte buna	Nu
10858	Nuc comun - (Juglans regia)	18	6	3	Tanar	Foarte buna	Nu
10859	Nuc comun - (Juglans regia)	16	5	3	Tanar	Foarte buna	Nu
10860	Nuc comun - (Juglans regia)	14	5	3	Tanar	Foarte buna	Nu
10861	Nuc comun - (Juglans regia)	18	5	4	Tanar	Foarte buna	Nu
10862	Nuc comun - (Juglans regia)	16	4	3	Tanar	Foarte buna	Nu
10868	Nuc comun - (Juglans regia)	14	5	3	Tanar	Foarte buna	Nu
10870	Nuc comun - (Juglans regia)	22	7	5	Matur	Foarte buna	Nu
10871	Nuc comun - (Juglans regia)	16	5	3	Tanar	Foarte buna	Nu
10875	Nuc comun - (Juglans regia)	12	4	3	Tanar	Foarte buna	Nu
10876	Nuc comun - (Juglans regia)	14	5	3	Tanar	Foarte buna	Nu
10877	Nuc comun - (Juglans regia)	10	3	2	Tanar	Foarte buna	Nu
10878	Nuc comun - (Juglans regia)	7	4	1	Tanar plantat	Foarte buna	Nu
10879	Nuc comun - (Juglans regia)	7	3	2	Tanar plantat	Foarte buna	Nu
10881	Nuc comun - (Juglans regia)	22	6	4	Matur	Buna	Nu
10895	Nuc comun - (Juglans regia)	18	6	4	Tanar	Buna	Nu
10897	Nuc comun - (Juglans regia)	40	8	6	Matur	Buna	Nu
10898	Nuc comun - (Juglans regia)	28	9	5	Matur	Foarte buna	Nu
10899	Nuc comun - (Juglans regia)	18	5	3	Tanar	Buna	Nu
10901	Nuc comun - (Juglans regia)	24	9	4	Matur	Foarte buna	Nu
10909	Nuc comun - (Juglans regia)	20	7	3	Matur	Foarte buna	Nu
10915	Nuc comun - (Juglans regia)	24	8	4	Matur	Foarte buna	Nu
10916	Nuc comun - (Juglans regia)	24	9	5	Matur	Foarte buna	Nu
10981	Nuc comun - (Juglans regia)	18	6	4	Tanar	Foarte buna	Nu
10983	Nuc comun - (Juglans regia)	18	6	3	Tanar	Foarte buna	Nu
10802	Otetar rosu - (Rhus typhina)	2	1	1	Tanar plantat	Foarte buna	Nu
10822	Otetar rosu - (Rhus typhina)	5	2	1	Tanar	Foarte buna	Nu
10806	Paltin de munte - (Acer pseudoplatanus)	3	3	1	Tanar plantat	Foarte buna	Nu
10812	Paltin de munte - (Acer pseudoplatanus)	5	3	1	Tanar plantat	Foarte buna	Nu
10815	Paltin de munte - (Acer pseudoplatanus)	4	2	1	Tanar plantat	Foarte buna	Nu
10820	Paltin de munte - (Acer pseudoplatanus)	8	3	1	Tanar plantat	Foarte buna	Nu
10821	Paltin de munte - (Acer pseudoplatanus)	8	3	1	Tanar plantat	Foarte buna	Nu
10834	Paltin de munte - (Acer pseudoplatanus)	5	2	1	Tanar plantat	Foarte buna	Nu
10847	Paltin de munte - (Acer pseudoplatanus)	12	8	3	Tanar	Foarte buna	Nu
10914	Paltin de munte - (Acer pseudoplatanus)	22	7	4	Matur	Buna	Nu
10891	Par - (Pyrus communis, pyraster)	10	4	2	Matur	Buna	Nu
10826	Plop negru - (Populus nigra)	22	5	1	Matur	Buna	Nu
10892	Plop negru - (Populus nigra)	20	9	3	Matur	Foarte buna	Nu
10893	Plop negru - (Populus nigra)	45	12	3	Batran	Buna	Nu
10985	Plop negru - (Populus nigra)	8	4	1	Tanar plantat	Buna	Nu
10853	Prun - (Prunus domestica)	14	3	2	Matur	Foarte buna	Nu
10894	Prun - (Prunus domestica)	12	4	2	Matur	Foarte buna	Nu
10896	Prun - (Prunus domestica)	10	4	2	Matur	Foarte buna	Nu
10900	Prun - (Prunus domestica)	7	4	1	Tanar	Foarte buna	Nu
10902	Prun - (Prunus domestica)	7	4	1	Tanar	Foarte buna	Nu
10903	Prun - (Prunus domestica)	7	4	1	Tanar	Foarte buna	Nu
10904	Prun - (Prunus domestica)	7	4	1	Tanar	Foarte buna	Nu
10906	Prun - (Prunus domestica)	10	5	2	Matur	Foarte buna	Nu
10907	Prun - (Prunus domestica)	9	3	1	Matur	Foarte buna	Nu
10845	Salcie alba - (Salix alba)	8	3	1	Tanar plantat	Buna	Nu
10836	Stejar, stejar pedunculat - (Quercus robur)	30	8	5	Matur	Buna	Nu
10837	Stejar, stejar pedunculat - (Quercus robur)	55	12	7	Batran	Buna	Nu
10917	Stejar, stejar pedunculat - (Quercus robur)	12	9	3	Tanar	Foarte buna	Nu
10919	Stejar, stejar pedunculat - (Quercus robur)	10	8	2	Tanar	Foarte buna	Nu
10987	Stejar, stejar pedunculat - (Quercus robur)	12	9	3	Tanar	Foarte buna	Nu
244	Tei pucios - (Tilia cordata)	26	11	4	Matur	Buna	Nu
10798	Tei pucios - (Tilia cordata)	24	8	4	Matur	Buna	Nu
10799	Tei pucios - (Tilia cordata)	22	7	3	Matur	Necoresp.	Nu
10803	Tei pucios - (Tilia cordata)	4	4	1	Tanar plantat	Foarte buna	Nu
10804	Tei pucios - (Tilia cordata)	4	4	1	Tanar plantat	Foarte buna	Nu
10805	Tei pucios - (Tilia cordata)	4	4	1	Tanar plantat	Foarte buna	Nu





Nr. identif.	Specia	Diametru [cm]	Inaltime [m]	Coronament [m]	Varsta	Viabilitate	Ocrotit
10889	Tuie - (Thuja occidentalis)	3	1	1	Tanar plantat	Foarte buna	Nu
10890	Tuie - (Thuja occidentalis)	3	1	1	Tanar plantat	Foarte buna	Nu
10818	Visin - (Prunus cerasus)	8	3	2	Tanar	Foarte buna	Nu
10823	Visin - (Prunus cerasus)	6	3	2	Tanar	Foarte buna	Nu
10831	Visin - (Prunus cerasus)	24	4	4	Matur	Foarte buna	Nu
10833	Visin - (Prunus cerasus)	4	2	1	Tanar plantat	Foarte buna	Nu
10864	Visin - (Prunus cerasus)	22	6	4	Matur	Buna	Nu
10865	Visin - (Prunus cerasus)	14	6	3	Matur	Foarte buna	Nu
10866	Visin - (Prunus cerasus)	2	2	1	Tanar plantat	Foarte buna	Nu
10869	Visin - (Prunus cerasus)	16	5	4	Matur	Buna	Nu
10872	Visin - (Prunus cerasus)	18	6	3	Matur	Foarte buna	Nu
10874	Visin - (Prunus cerasus)	5	2	1	Tanar plantat	Foarte buna	Nu
10884	Visin - (Prunus cerasus)	18	6	3	Matur	Foarte buna	Nu
10905	Visin - (Prunus cerasus)	24	8	3	Matur	Foarte buna	Nu

- Arbori: 182 / Arbusti: 1
- Lungime gard viu: 0 m
- Suprafata gard viu: 0 mp

#### 8. DOCUMENTE EMISE CU PRIVIRE LA TERENUL SPATIU VERDE SI CONSTRUCTIILE EXISTENTE:

Data realizarii: 19.01.2025

Data actualizarii:



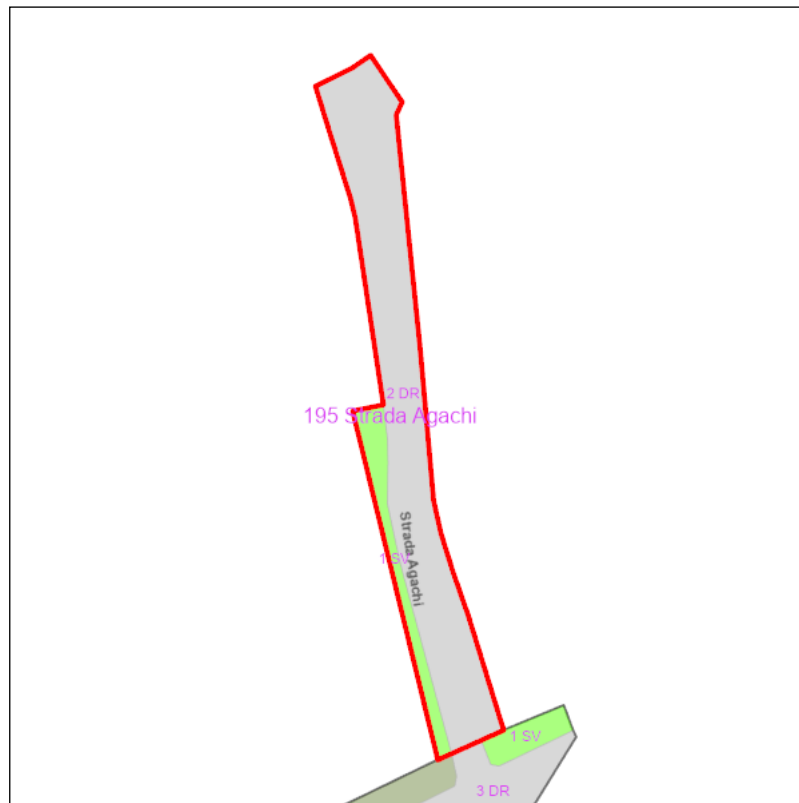
Judetul: Iasi  
Localitatea: Pascani  
SIRUTA: 95408  
Identificator imobil: 195

Nr. cadastral imobil:  
Nr. carte funciara: 65111  
Suprafata imobil: 400 mp

Cod zona valorica:  
Cod zona protejata:  
Cod postal:

## FISA SPATIULUI VERDE

### 1. SCHITA AMPLASAMENTULUI TERENULUI SPATIU VERDE:



### 2. DENUMIRE OBIECTIV: Strada Agachi, Mun. Pascani

### 3. DATE DESPRE TERENUL SPATIU VERDE:

Nr. crt.	Proprietar/ Detinator spatiu verde	Tip proprietate	Mod administrare	Categorie de folosinta	Reglementare urbanistica	Suprafata masurata [mp]		Total teren [mp]	Observatii
						Teren exclusiv	Teren indiviz.		
1	Mun. Pascani	L	A	SV		53	0	53	
2	Mun. Pascani	L	A	DR		347	0	347	
Total teren								400	

### 4. CENTRALIZATOR SUPRAFETE:

Nr. crt.	Categorie de folosinta	Descriere	Suprafata [mp]	Procent [%]
1	DR	Drumuri	347	86.72
2	SV	Spatiu verde	53	13.28
Total teren			400	100
din care zona verde (SV + AF + ZC + PD)			53	13.28

### 5. DATE PRIVIND CONSTRUCTIILE EXISTENTE PE TERENUL SPATIU VERDE:

Proprietar/ Detinator constructii	Tip proprietate	Mod de administrare	Nr. corp constructie	Cod grupa destinatie	Suprafata construita la sol [mp]	Observatii
Total suprafata ocupata din terenul spatiu verde					0	

6. ECHIPAREA EDILITARA A TERENULUI: n/a

7. DATE PRIVIND VEGETATIA EXISTENTA PE TERENUL SPATIU VERDE:

Nr. identif.	Specia	Diametru [cm]	Inaltime [m]	Coronament [m]	Varsta	Viabilitate	Ocrotit
7537	Cires - (Prunus avium)	24	5	3	Matur	Foarte buna	Nu

- Arbori: 1 / Arbusti: 0
- Lungime gard viu: 0 m
- Suprafata gard viu: 0 mp

8. DOCUMENTE EMISE CU PRIVIRE LA TERENUL SPATIU VERDE SI CONSTRUCTIILE EXISTENTE:

Data realizarii: 19.01.2025

Data actualizarii:



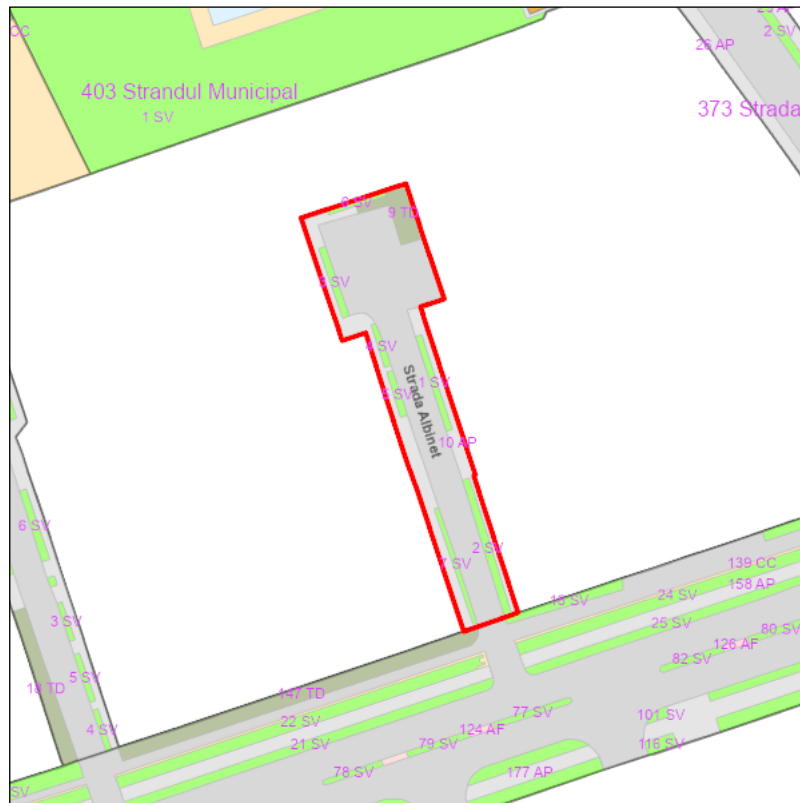
Judetul: Iasi  
 Localitatea: Pascani  
 SIRUTA: 95408  
 Identificator imobil: 196

Nr. cadastral imobil:  
 Nr. carte funciara: 65346  
 Suprafata imobil: 1284 mp

Cod zona valorica:  
 Cod zona protejata:  
 Cod postal:

## FISA SPATIULUI VERDE

### 1. SCHITA AMPLASAMENTULUI TERENULUI SPATIU VERDE:



### 2. DENUMIRE OBIECTIV: Strada Albinet, Mun. Pascani

### 3. DATE DESPRE TERENUL SPATIU VERDE:

Nr. crt.	Proprietar/ Detinator spatiu verde	Tip proprietate	Mod administrare	Categorie de folosinta	Reglementare urbanistica	Suprafata masurata [mp]		Total teren [mp]	Observatii
						Teren exclusiv	Teren indiviz.		
1	Mun. Pascani	L	A	SV		26	0	26	
2	Mun. Pascani	L	A	SV		43	0	43	
3	Mun. Pascani	L	A	SV		21	0	21	
4	Mun. Pascani	L	A	SV		11	0	11	
5	Mun. Pascani	L	A	SV		13	0	13	
6	Mun. Pascani	L	A	SV		14	0	14	
7	Mun. Pascani	L	A	SV		22	0	22	
8	Mun. Pascani	L	A	DR		746	0	746	
9	Mun. Pascani	L	A	TD		62	0	62	
10	Mun. Pascani	L	A	AP		104	0	104	
11	Mun. Pascani	L	A	AP		224	0	224	
Total teren								1284	

### 4. CENTRALIZATOR SUPRAFETE:

Nr. crt.	Categorie de folosinta	Descriere	Suprafata [mp]	Procent [%]
1	AP	Acces pietonal	328	25.5

Nr. crt.	Categorie de folosinta	Descriere	Suprafata [mp]	Procent [%]
2	DR	Drumuri	746	58.05
3	SV	Spatiu verde	149	11.6
4	TD	Terenuri degradate	62	4.85
Total teren			1284	100
din care zona verde (SV + AF + ZC + PD)			149	11.6

#### 5. DATE PRIVIND CONSTRUCTIILE EXISTENTE PE TERENUL SPATIU VERDE:

Proprietar/ Detinator constructii	Tip proprietate	Mod de administrare	Nr. corp constructie	Cod grupa destinatie	Suprafata construita la sol [mp]	Observatii
Total suprafata ocupata din terenul spatiu verde					0	

#### 6. ECHIPAREA EDILITARA A TERENULUI: n/a

#### 7. DATE PRIVIND VEGETATIA EXISTENTA PE TERENUL SPATIU VERDE:

Nr. identif.	Specia	Diametru [cm]	Inaltime [m]	Coronament [m]	Varsta	Viabilitate	Ocrotit
4201	Cais - (Prunus armeniaca)	12	3	2	Matur	Foarte buna	Nu
4203	Cais - (Prunus armeniaca)	7	2	1	Tanar	Foarte buna	Nu
3622	Cires - (Prunus avium)	30	6	4	Matur	Foarte buna	Nu
4186	Cires - (Prunus avium)	24	8	3	Matur	Foarte buna	Nu
4187	Cires - (Prunus avium)	10	3	2	Tanar	Foarte buna	Nu
4196	Corcodus - (Prunus cerasifera)	12	4	2	Matur	Foarte buna	Nu
4183	Forsitia - (Forsythia europaea)	8	1	1	---	Foarte buna	Nu
3628	Liliac - (Syringa vulgaris)	8	2	1	---	Foarte buna	Nu
4171	Liliac - (Syringa vulgaris)	10	3	1	---	Foarte buna	Nu
4181	Liliac - (Syringa vulgaris)	8	3	1	---	Foarte buna	Nu
4191	Liliac - (Syringa vulgaris)	8	2	1	---	Foarte buna	Nu
4197	Liliac - (Syringa vulgaris)	8	2	1	---	Foarte buna	Nu
4199	Liliac - (Syringa vulgaris)	8	2	1	---	Foarte buna	Nu
4170	Otetar rosu - (Rhus typhina)	18	3	3	Matur	Foarte buna	Nu
4175	Otetar rosu - (Rhus typhina)	16	4	3	Matur	Foarte buna	Nu
4188	Otetar rosu - (Rhus typhina)	12	3	2	Matur	Foarte buna	Nu
4208	Visin - (Prunus cerasus)	20	7	3	Matur	Foarte buna	Nu
4209	Visin - (Prunus cerasus)	20	6	3	Matur	Foarte buna	Nu

- Arbori: 11 / Arbusti: 7
- Lungime gard viu: 0 m
- Suprafata gard viu: 0 mp

#### 8. DOCUMENTE EMISE CU PRIVIRE LA TERENUL SPATIU VERDE SI CONSTRUCTIILE EXISTENTE:

Data realizarii: 19.01.2025

Data actualizarii:



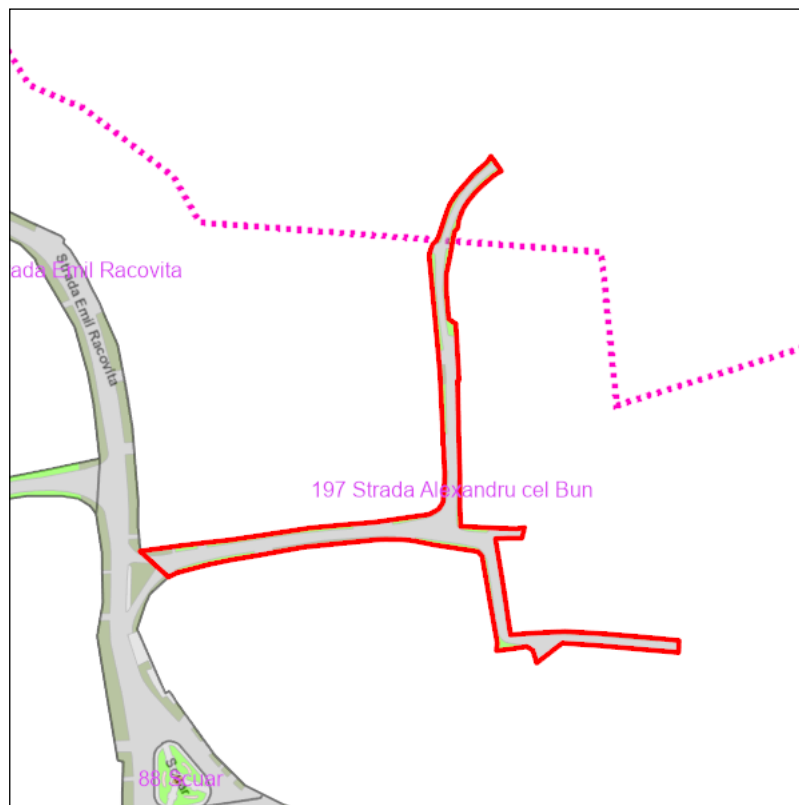
Judetul: Iasi  
 Localitatea: Pascani  
 SIRUTA: 95408  
 Identificator imobil: 197

Nr. cadastral imobil:  
 Nr. carte funciara: 65439  
 Suprafata imobil: 2804 mp

Cod zona valorica:  
 Cod zona protejata:  
 Cod postal:

## FISA SPATIULUI VERDE

### 1. SCHITA AMPLASAMENTULUI TERENULUI SPATIU VERDE:



### 2. DENUMIRE OBIECTIV: Strada Alexandru cel Bun, Sat Lunca

### 3. DATE DESPRE TERENUL SPATIU VERDE:

Nr. crt.	Proprietar/ Detinator spatiu verde	Tip proprietate	Mod administrare	Categorie de folosinta	Reglementare urbanistica	Suprafata masurata [mp]		Total teren [mp]	Observatii
						Teren exclusiv	Teren indiviz.		
1	Mun. Pascani	L	A	SV		71	0	71	
2	Mun. Pascani	L	A	SV		93	0	93	
3	Mun. Pascani	L	A	SV		50	0	50	
4	Mun. Pascani	L	A	SV		38	0	38	
5	Mun. Pascani	L	A	SV		33	0	33	
6	Mun. Pascani	L	A	SV		55	0	55	
7	Mun. Pascani	L	A	SV		59	0	59	
8	Mun. Pascani	L	A	SV		84	0	84	
9	Mun. Pascani	L	A	SV		19	0	19	
10	Mun. Pascani	L	A	SV		30	0	30	
11	Mun. Pascani	L	A	SV		26	0	26	
12	Mun. Pascani	L	A	SV		26	0	26	
13	Mun. Pascani	L	A	SV		36	0	36	
14	Mun. Pascani	L	A	SV		64	0	64	
15	Mun. Pascani	L	A	SV		63	0	63	
16	Mun. Pascani	L	A	SV		15	0	15	
17	Mun. Pascani	L	A	DR		1926	0	1926	
18	Mun. Pascani	L	A	TD		29	0	29	
19	Mun. Pascani	L	A	TD		16	0	16	

Nr. crt.	Proprietar/ Detinator spatiu verde	Tip proprietate	Mod administrare	Categorie de folosinta	Reglementare urbanistica	Suprafata masurata [mp]		Total teren [mp]	Observatii
						Teren exclusiv	Teren indiviz.		
20	Mun. Pascani	L	A	TD		72	0	72	
Total teren								2804	

#### 4. CENTRALIZATOR SUPRAFETE:

Nr. crt.	Categorie de folosinta	Descriere	Suprafata [mp]	Procent [%]
1	DR	Drumuri	1926	68.69
2	SV	Spatiu verde	760	27.13
3	TD	Terenuri degradate	117	4.18
Total teren			2804	100
din care zona verde (SV + AF + ZC + PD)			760	27.13

#### 5. DATE PRIVIND CONSTRUCTIILE EXISTENTE PE TERENUL SPATIU VERDE:

Proprietar/ Detinator constructii	Tip proprietate	Mod de administrare	Nr. corp constructie	Cod grupa destinatie	Suprafata construita la sol [mp]	Observatii
Total suprafata ocupata din terenul spatiu verde					0	

#### 6. ECHIPAREA EDILITARA A TERENULUI: n/a

#### 7. DATE PRIVIND VEGETATIA EXISTENTA PE TERENUL SPATIU VERDE:

- Arbori: 0 / Arbusti: 0
- Lungime gard viu: 0 m
- Suprafata gard viu: 0 mp

#### 8. DOCUMENTE EMISE CU PRIVIRE LA TERENUL SPATIU VERDE SI CONSTRUCTIILE EXISTENTE:

Data realizarii: 19.01.2025

Data actualizarii:





Judetul: Iasi  
Localitatea: Pascani  
SIRUTA: 95408  
Identificator imobil: 198

Nr. cadastral imobil:  
Nr. carte funciara: 66372  
Suprafata imobil: 2082 mp

Cod zona valorica:  
Cod zona protejata:  
Cod postal:

## FISA SPATIULUI VERDE

### 1. SCHITA AMPLASAMENTULUI TERENULUI SPATIU VERDE:



### 2. DENUMIRE OBIECTIV: Strada Alexandru Odobescu, Sat Lunca

### 3. DATE DESPRE TERENUL SPATIU VERDE:

Nr. crt.	Proprietar/ Detinator spatiu verde	Tip proprietate	Mod administrare	Categorie de folosinta	Reglementare urbanistica	Suprafata masurata [mp]		Total teren [mp]	Observatii
						Teren exclusiv	Teren indiviz.		
1	Mun. Pascani	L	A	SV		87	0	87	
2	Mun. Pascani	L	A	SV		22	0	22	
3	Mun. Pascani	L	A	SV		102	0	102	
4	Mun. Pascani	L	A	SV		86	0	86	
5	Mun. Pascani	L	A	SV		23	0	23	
6	Mun. Pascani	L	A	SV		9	0	9	
7	Mun. Pascani	L	A	SV		31	0	31	
8	Mun. Pascani	L	A	SV		30	0	30	
9	Mun. Pascani	L	A	SV		42	0	42	
10	Mun. Pascani	L	A	SV		22	0	22	
11	Mun. Pascani	L	A	DR		1622	0	1622	
12	Mun. Pascani	L	A	TD		8	0	8	
Total teren								2082	

### 4. CENTRALIZATOR SUPRAFETE:

Nr. crt.	Categorie de folosinta	Descriere	Suprafata [mp]	Procent [%]
1	DR	Drumuri	1622	77.88
2	SV	Spatiu verde	453	21.75
3	TD	Terenuri degradate	8	0.37
Total teren			2082	100
din care zona verde (SV + AF + ZC + PD)			453	21.75

#### 5. DATE PRIVIND CONSTRUCTIILE EXISTENTE PE TERENUL SPATIU VERDE:

Proprietar/ Detinator constructii	Tip proprietate	Mod de administrare	Nr. corp constructie	Cod grupa destinatie	Suprafata construita la sol [mp]	Observatii
Total suprafata ocupata din terenul spatiu verde					0	

#### 6. ECHIPAREA EDILITARA A TERENULUI: n/a

#### 7. DATE PRIVIND VEGETATIA EXISTENTA PE TERENUL SPATIU VERDE:

Nr. identif.	Specia	Diametru [cm]	Inaltime [m]	Coronament [m]	Varsta	Viabilitate	Ocrotit
7323	Artar american - (Acer negundo)	12	5	2	Tanar	Foarte buna	Nu
7324	Artar american - (Acer negundo)	12	5	2	Tanar	Foarte buna	Nu
7325	Artar american - (Acer negundo)	10	5	2	Tanar	Foarte buna	Nu
10450	Artar american - (Acer negundo)	12	5	2	Tanar	Foarte buna	Nu

- Arbori: 4 / Arbusti: 0
- Lungime gard viu: 0 m
- Suprafata gard viu: 0 mp

#### 8. DOCUMENTE EMISE CU PRIVIRE LA TERENUL SPATIU VERDE SI CONSTRUCTIILE EXISTENTE:

Data realizarii: 19.01.2025

Data actualizarii:



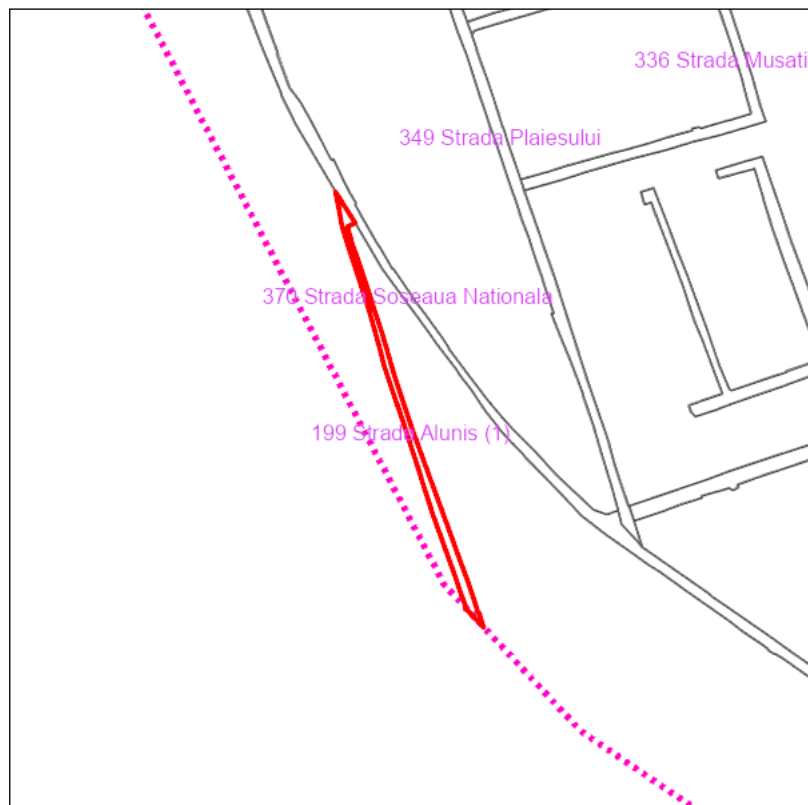
Judetul: Iasi  
Localitatea: Pascani  
SIRUTA: 95408  
Identificator imobil: 199

Nr. cadastral imobil:  
Nr. carte funciara: 66055  
Suprafata imobil: 2098 mp

Cod zona valorica:  
Cod zona protejata:  
Cod postal:

## FISA SPATIULUI VERDE

### 1. SCHITA AMPLASAMENTULUI TERENULUI SPATIU VERDE:



### 2. DENUMIRE OBIECTIV: Strada Alunis (1), Mun. Pascani

### 3. DATE DESPRE TERENUL SPATIU VERDE:

Nr. crt.	Proprietar/ Detinator spatiu verde	Tip proprietate	Mod administrare	Categorie de folosinta	Reglementare urbanistica	Suprafata masurata [mp]		Total teren [mp]	Observatii
						Teren exclusiv	Teren indiviz.		
1	Mun. Pascani	L	A	DR		1194	0	1194	
2	Mun. Pascani	L	A	TD		873	0	873	
3	Mun. Pascani	L	A	TD		31	0	31	
Total teren								2098	

### 4. CENTRALIZATOR SUPRAFETE:

Nr. crt.	Categorie de folosinta	Descriere	Suprafata [mp]	Procent [%]
1	DR	Drumuri	1194	56.9
2	TD	Terenuri degradate	904	43.1
Total teren			2098	100
din care zona verde (SV + AF + ZC + PD)			0	0

### 5. DATE PRIVIND CONSTRUCTIILE EXISTENTE PE TERENUL SPATIU VERDE:

Proprietar/ Detinator constructii	Tip proprietate	Mod de administrare	Nr. corp constructie	Cod grupa destinatie	Suprafata construita la sol [mp]	Observatii
Total suprafata ocupata din terenul spatiu verde					0	

6. ECHIPAREA EDILITARA A TERENULUI: n/a

7. DATE PRIVIND VEGETATIA EXISTENTA PE TERENUL SPATIU VERDE:

- Arbori: 0 / Arbusti: 0
- Lungime gard viu: 0 m
- Suprafata gard viu: 0 mp

8. DOCUMENTE EMISE CU PRIVIRE LA TERENUL SPATIU VERDE SI CONSTRUCTIILE EXISTENTE:

Data realizarii: 19.01.2025

Data actualizarii:



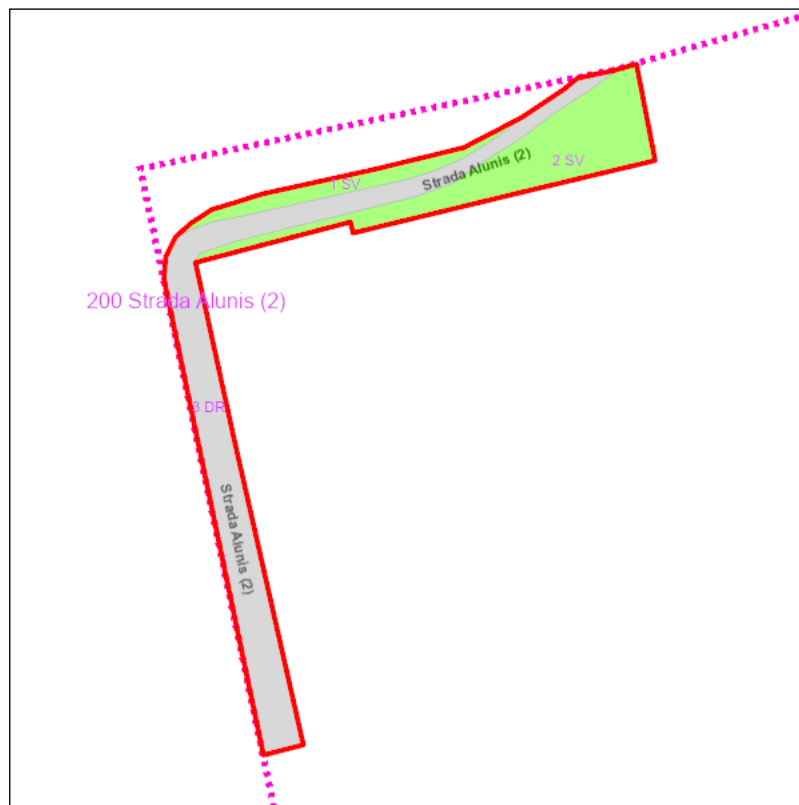
Judetul: Iasi  
Localitatea: Pascani  
SIRUTA: 95408  
Identificator imobil: 200

Nr. cadastral imobil:  
Nr. carte funciara: 66055  
Suprafata imobil: 1934 mp

Cod zona valorica:  
Cod zona protejata:  
Cod postal:

## FISA SPATIULUI VERDE

### 1. SCHITA AMPLASAMENTULUI TERENULUI SPATIU VERDE:



### 2. DENUMIRE OBIECTIV: Strada Alunis (2), Mun. Pascani

### 3. DATE DESPRE TERENUL SPATIU VERDE:

Nr. crt.	Proprietar/ Detinator spatiu verde	Tip proprietate	Mod administrare	Categorie de folosinta	Reglementare urbanistica	Suprafata masurata [mp]		Total teren [mp]	Observatii
						Teren exclusiv	Teren indiviz.		
1	Mun. Pascani	L	A	SV		188	0	188	
2	Mun. Pascani	L	A	SV		660	0	660	
3	Mun. Pascani	L	A	DR		1086	0	1086	
Total teren								1934	

### 4. CENTRALIZATOR SUPRAFETE:

Nr. crt.	Categorie de folosinta	Descriere	Suprafata [mp]	Procent [%]
1	DR	Drumuri	1086	56.14
2	SV	Spatiu verde	848	43.86
Total teren			1934	100
din care zona verde (SV + AF + ZC + PD)			848	43.86

### 5. DATE PRIVIND CONSTRUCTIILE EXISTENTE PE TERENUL SPATIU VERDE:

Proprietar/ Detinator constructii	Tip proprietate	Mod de administrare	Nr. corp constructie	Cod grupa destinatie	Suprafata construita la sol [mp]	Observatii
Total suprafata ocupata din terenul spatiu verde					0	

6. ECHIPAREA EDILITARA A TERENULUI: n/a

7. DATE PRIVIND VEGETATIA EXISTENTA PE TERENUL SPATIU VERDE:

- Arbori: 0 / Arbusti: 0
- Lungime gard viu: 0 m
- Suprafata gard viu: 0 mp

8. DOCUMENTE EMISE CU PRIVIRE LA TERENUL SPATIU VERDE SI CONSTRUCTIILE EXISTENTE:

Data realizarii: 19.01.2025

Data actualizarii:



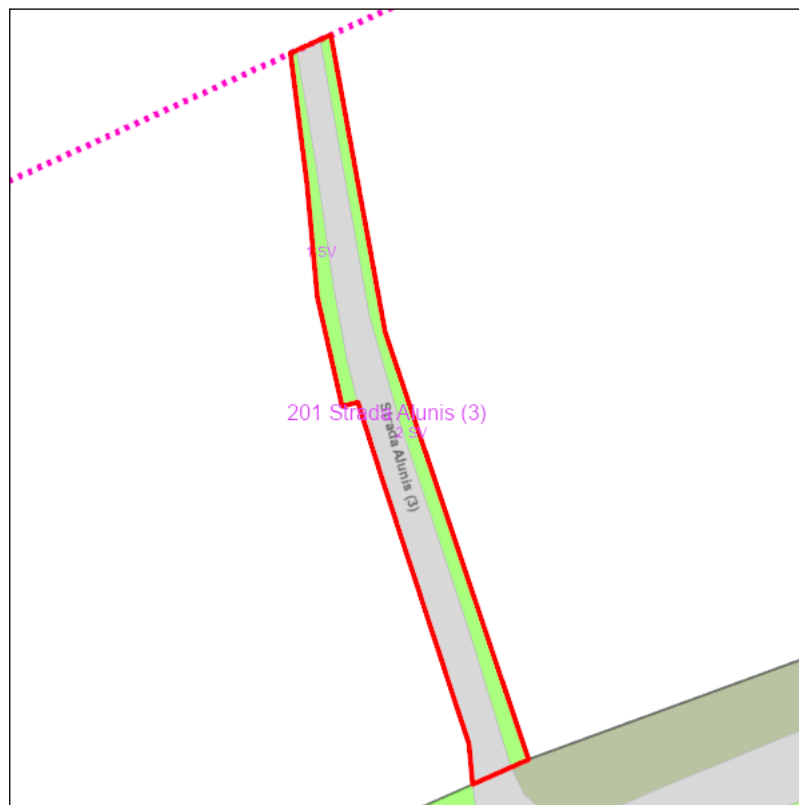
Judetul: Iasi  
Localitatea: Pascani  
SIRUTA: 95408  
Identificator imobil: 201

Nr. cadastral imobil:  
Nr. carte funciara: 66055  
Suprafata imobil: 386 mp

Cod zona valorica:  
Cod zona protejata:  
Cod postal:

## FISA SPATIULUI VERDE

### 1. SCHITA AMPLASAMENTULUI TERENULUI SPATIU VERDE:



### 2. DENUMIRE OBIECTIV: Strada Alunis (3), Mun. Pascani

### 3. DATE DESPRE TERENUL SPATIU VERDE:

Nr. crt.	Proprietar/ Detinator spatiu verde	Tip proprietate	Mod administrare	Categorie de folosinta	Reglementare urbanistica	Suprafata masurata [mp]		Total teren [mp]	Observatii
						Teren exclusiv	Teren indiviz.		
1	Mun. Pascani	L	A	SV		46	0	46	
2	Mun. Pascani	L	A	SV		104	0	104	
3	Mun. Pascani	L	A	DR		236	0	236	
Total teren								386	

### 4. CENTRALIZATOR SUPRAFETE:

Nr. crt.	Categorie de folosinta	Descriere	Suprafata [mp]	Procent [%]
1	DR	Drumuri	236	61.17
2	SV	Spatiu verde	150	38.83
Total teren			386	100
din care zona verde (SV + AF + ZC + PD)			150	38.83

### 5. DATE PRIVIND CONSTRUCTIILE EXISTENTE PE TERENUL SPATIU VERDE:

Proprietar/ Detinator constructii	Tip proprietate	Mod de administrare	Nr. corp constructie	Cod grupa destinatie	Suprafata construita la sol [mp]	Observatii
Total suprafata ocupata din terenul spatiu verde					0	

6. ECHIPAREA EDILITARA A TERENULUI: n/a

7. DATE PRIVIND VEGETATIA EXISTENTA PE TERENUL SPATIU VERDE:

- Arbori: 0 / Arbusti: 0
- Lungime gard viu: 0 m
- Suprafata gard viu: 0 mp

8. DOCUMENTE EMISE CU PRIVIRE LA TERENUL SPATIU VERDE SI CONSTRUCTIILE EXISTENTE:

Data realizarii: 19.01.2025

Data actualizarii:





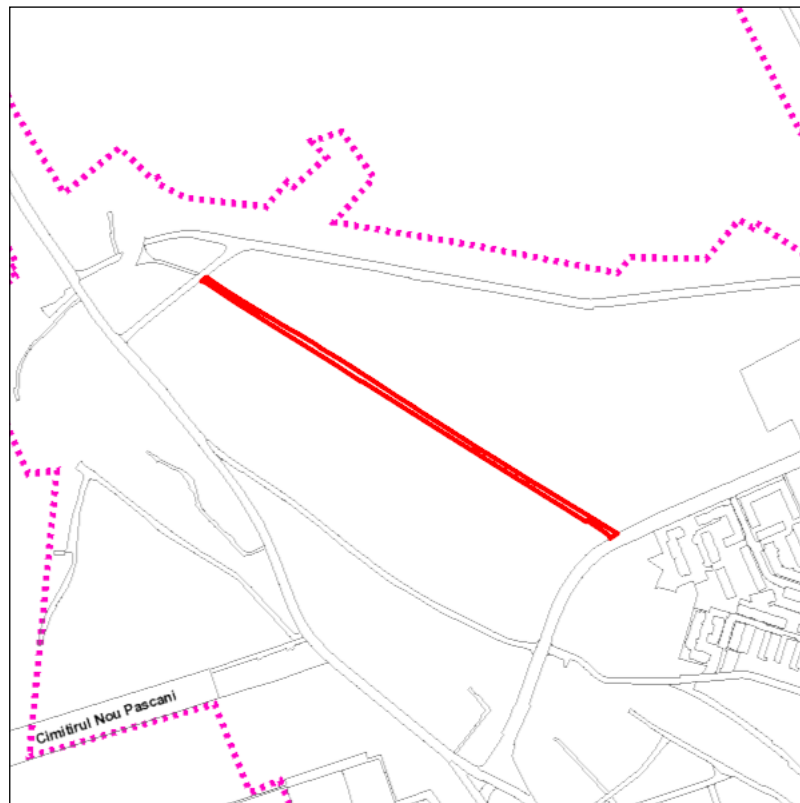
Judetul: Iasi  
Localitatea: Pascani  
SIRUTA: 95408  
Identificator imobil: 202

Nr. cadastral imobil:  
Nr. carte funciara: 65264  
Suprafata imobil: 7114 mp

Cod zona valorica:  
Cod zona protejata:  
Cod postal:

## FISA SPATIULUI VERDE

### 1. SCHITA AMPLASAMENTULUI TERENULUI SPATIU VERDE:



### 2. DENUMIRE OBIECTIV: Strada Amurgului (1), Mun. Pascani

### 3. DATE DESPRE TERENUL SPATIU VERDE:

Nr. crt.	Proprietar/ Detinator spatiu verde	Tip proprietate	Mod administrare	Categorie de folosinta	Reglementare urbanistica	Suprafata masurata [mp]		Total teren [mp]	Observatii
						Teren exclusiv	Teren indiviz.		
1	Mun. Pascani	L	A	SV		42	0	42	
2	Mun. Pascani	L	A	SV		59	0	59	
3	Mun. Pascani	L	A	DR		4629	0	4629	
4	Mun. Pascani	L	A	TD		92	0	92	
5	Mun. Pascani	L	A	TD		104	0	104	
6	Mun. Pascani	L	A	TD		361	0	361	
7	Mun. Pascani	L	A	TD		417	0	417	
8	Mun. Pascani	L	A	TD		37	0	37	
9	Mun. Pascani	L	A	TD		45	0	45	
10	Mun. Pascani	L	A	TD		410	0	410	
11	Mun. Pascani	L	A	TD		873	0	873	
12	Mun. Pascani	L	A	AP		13	0	13	
13	Mun. Pascani	L	A	AP		11	0	11	
14	Mun. Pascani	L	A	AP		21	0	21	
Total teren								7114	

### 4. CENTRALIZATOR SUPRAFETE:

Nr. crt.	Categorie de folosinta	Descriere	Suprafata [mp]	Procent [%]
1	AP	Acces pietonal	45	0.64
2	DR	Drumuri	4629	65.08
3	SV	Spatiu verde	101	1.42
4	TD	Terenuri degradate	2338	32.87
Total teren			7114	100
din care zona verde (SV + AF + ZC + PD)			101	1.42

#### 5. DATE PRIVIND CONSTRUCTIILE EXISTENTE PE TERENUL SPATIU VERDE:

Proprietar/ Detinator constructii	Tip proprietate	Mod de administrare	Nr. corp constructie	Cod grupa destinatie	Suprafata construita la sol [mp]	Observatii
Total suprafata ocupata din terenul spatiu verde					0	

#### 6. ECHIPAREA EDILITARA A TERENULUI: n/a

#### 7. DATE PRIVIND VEGETATIA EXISTENTA PE TERENUL SPATIU VERDE:

Nr. identif.	Specia	Diametru [cm]	Inaltime [m]	Coronament [m]	Varsta	Viabilitate	Ocrotit
7542	Nuc comun - (Juglans regia)	16	7	2	Tanar	Foarte buna	Nu
7544	Nuc comun - (Juglans regia)	16	7	2	Tanar	Foarte buna	Nu
7545	Nuc comun - (Juglans regia)	24	7	4	Matur	Foarte buna	Nu
7547	Nuc comun - (Juglans regia)	30	9	5	Matur	Buna	Nu
7551	Nuc comun - (Juglans regia)	16	7	3	Tanar	Foarte buna	Nu
7553	Nuc comun - (Juglans regia)	26	9	6	Matur	Foarte buna	Nu
7558	Nuc comun - (Juglans regia)	22	6	4	Matur	Foarte buna	Nu
7559	Nuc comun - (Juglans regia)	16	7	4	Tanar	Foarte buna	Nu
7560	Nuc comun - (Juglans regia)	30	9	6	Matur	Foarte buna	Nu
7561	Nuc comun - (Juglans regia)	18	7	3	Tanar	Foarte buna	Nu
7562	Nuc comun - (Juglans regia)	18	7	4	Tanar	Foarte buna	Nu
7563	Nuc comun - (Juglans regia)	20	7	3	Matur	Foarte buna	Nu
7565	Nuc comun - (Juglans regia)	28	9	5	Matur	Buna	Nu
7566	Nuc comun - (Juglans regia)	24	9	6	Matur	Buna	Nu
7567	Nuc comun - (Juglans regia)	18	7	3	Tanar	Foarte buna	Nu
7568	Nuc comun - (Juglans regia)	6	3	2	Tanar plantat	Foarte buna	Nu
7571	Nuc comun - (Juglans regia)	7	3	1	Tanar plantat	Foarte buna	Nu
7572	Nuc comun - (Juglans regia)	5	3	1	Tanar plantat	Foarte buna	Nu
7772	Nuc comun - (Juglans regia)	18	8	3	Tanar	Foarte buna	Nu
7774	Nuc comun - (Juglans regia)	18	7	3	Tanar	Foarte buna	Nu
7775	Nuc comun - (Juglans regia)	26	8	5	Matur	Foarte buna	Nu
7776	Nuc comun - (Juglans regia)	24	8	4	Matur	Foarte buna	Nu
7777	Nuc comun - (Juglans regia)	18	5	4	Tanar	Foarte buna	Nu
7549	Prun - (Prunus domestica)	6	3	1	Tanar	Foarte buna	Nu
7550	Prun - (Prunus domestica)	5	3	1	Tanar	Foarte buna	Nu
7773	Prun - (Prunus domestica)	6	3	1	Tanar	Foarte buna	Nu
7556	Tei pucios - (Tilia cordata)	3	3	1	Tanar plantat	Foarte buna	Nu

- Arbori: 27 / Arbusti: 0
- Lungime gard viu: 0 m
- Suprafata gard viu: 0 mp

#### 8. DOCUMENTE EMISE CU PRIVIRE LA TERENUL SPATIU VERDE SI CONSTRUCTIILE EXISTENTE:

Data realizarii: 19.01.2025

Data actualizarii:



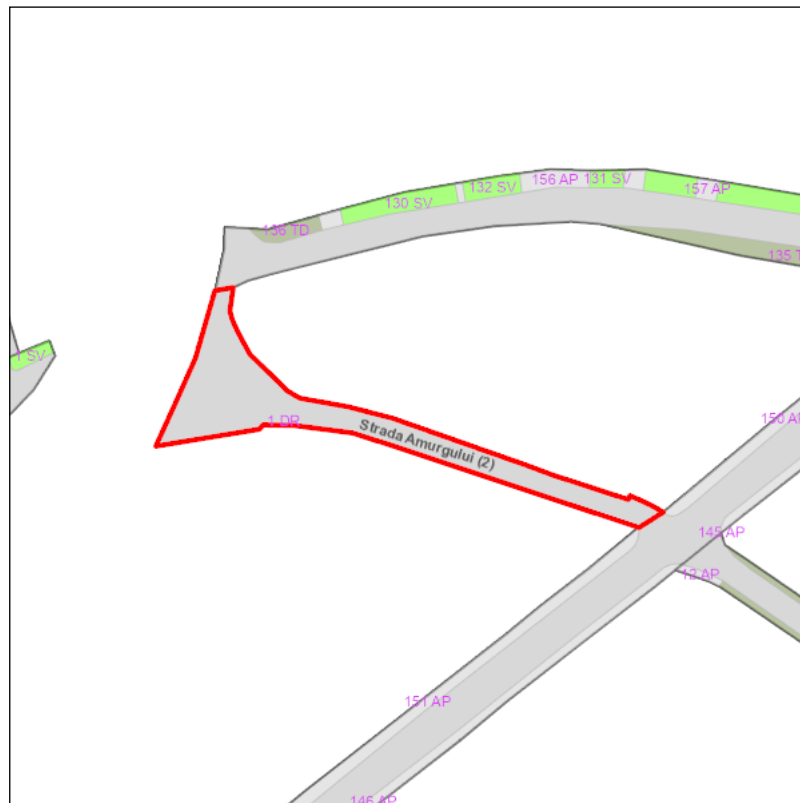
Judetul: Iasi  
 Localitatea: Pascani  
 SIRUTA: 95408  
 Identificator imobil: 203

Nr. cadastral imobil:  
 Nr. carte funciara:  
 Suprafata imobil: 766 mp

Cod zona valorica:  
 Cod zona protejata:  
 Cod postal:

## FISA SPATIULUI VERDE

### 1. SCHITA AMPLASAMENTULUI TERENULUI SPATIU VERDE:



### 2. DENUMIRE OBIECTIV: Strada Amurgului (2), Mun. Pascani

### 3. DATE DESPRE TERENUL SPATIU VERDE:

Nr. crt.	Proprietar/ Detinator spatiu verde	Tip proprietate	Mod administrare	Categorie de folosinta	Reglementare urbanistica	Suprafata masurata [mp]		Total teren [mp]	Observatii
						Teren exclusiv	Teren indiviz.		
1	Mun. Pascani	L	A	DR		766	0	766	
Total teren								766	

### 4. CENTRALIZATOR SUPRAFETE:

Nr. crt.	Categorie de folosinta	Descriere	Suprafata [mp]	Procent [%]
1	DR	Drumuri	766	100
Total teren			766	100
din care zona verde (SV + AF + ZC + PD)			0	0

### 5. DATE PRIVIND CONSTRUCTIILE EXISTENTE PE TERENUL SPATIU VERDE:

Proprietar/ Detinator constructii	Tip proprietate	Mod de administrare	Nr. corp constructie	Cod grupa destinatie	Suprafata construita la sol [mp]	Observatii
Total suprafata ocupata din terenul spatiu verde					0	

6. ECHIPAREA EDILITARA A TERENULUI: n/a

7. DATE PRIVIND VEGETATIA EXISTENTA PE TERENUL SPATIU VERDE:

- Arbori: 0 / Arbusti: 0
- Lungime gard viu: 0 m
- Suprafata gard viu: 0 mp

8. DOCUMENTE EMISE CU PRIVIRE LA TERENUL SPATIU VERDE SI CONSTRUCTIILE EXISTENTE:

Data realizarii: 19.01.2025

Data actualizarii:



Judetul: Iasi  
 Localitatea: Pascani  
 SIRUTA: 95408  
 Identificator imobil: 204

Nr. cadastral imobil:  
 Nr. carte funciara: 65338  
 Suprafata imobil: 1758 mp

Cod zona valorica:  
 Cod zona protejata:  
 Cod postal:

## FISA SPATIULUI VERDE

### 1. SCHITA AMPLASAMENTULUI TERENULUI SPATIU VERDE:



### 2. DENUMIRE OBIECTIV: Strada Ana Ipatescu, Sat Gastesti

### 3. DATE DESPRE TERENUL SPATIU VERDE:

Nr. crt.	Proprietar/ Detinator spatiu verde	Tip proprietate	Mod administrare	Categorie de folosinta	Reglementare urbanistica	Suprafata masurata [mp]		Total teren [mp]	Observatii
						Teren exclusiv	Teren indiviz.		
1	Mun. Pascani	L	A	DR		1758	0	1758	
Total teren								1758	

### 4. CENTRALIZATOR SUPRAFETE:

Nr. crt.	Categorie de folosinta	Descriere	Suprafata [mp]	Procent [%]
1	DR	Drumuri	1758	100
Total teren			1758	100
din care zona verde (SV + AF + ZC + PD)			0	0

### 5. DATE PRIVIND CONSTRUCTIILE EXISTENTE PE TERENUL SPATIU VERDE:

Proprietar/ Detinator constructii	Tip proprietate	Mod de administrare	Nr. corp constructie	Cod grupa destinatie	Suprafata construita la sol [mp]	Observatii
Total suprafata ocupata din terenul spatiu verde					0	

6. ECHIPAREA EDILITARA A TERENULUI: n/a

7. DATE PRIVIND VEGETATIA EXISTENTA PE TERENUL SPATIU VERDE:

Nr. identif.	Specia	Diametru [cm]	Inaltime [m]	Coronament [m]	Varsta	Viabilitate	Ocrotit
9107	Prun - (Prunus domestica)	14	5	3	Matur	Foarte buna	Nu

- Arbori: 1 / Arbusti: 0
- Lungime gard viu: 0 m
- Suprafata gard viu: 0 mp

8. DOCUMENTE EMISE CU PRIVIRE LA TERENUL SPATIU VERDE SI CONSTRUCTIILE EXISTENTE:

Data realizarii: 19.01.2025

Data actualizarii:



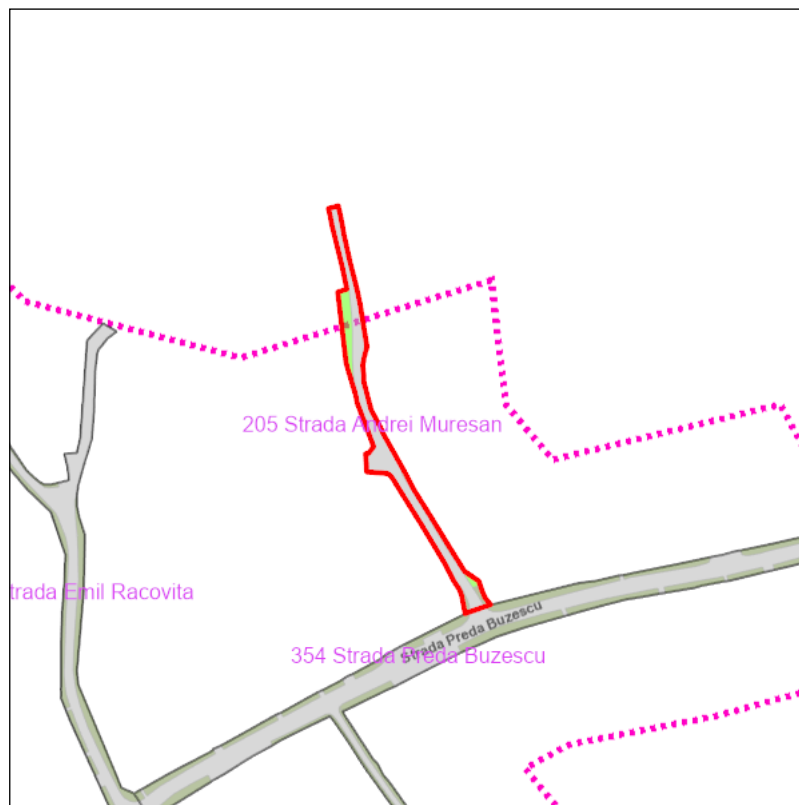
Judetul: Iasi  
Localitatea: Pascani  
SIRUTA: 95408  
Identificator imobil: 205

Nr. cadastral imobil:  
Nr. carte funciara: 66927  
Suprafata imobil: 1036 mp

Cod zona valorica:  
Cod zona protejata:  
Cod postal:

## FISA SPATIULUI VERDE

### 1. SCHITA AMPLASAMENTULUI TERENULUI SPATIU VERDE:



### 2. DENUMIRE OBIECTIV: Strada Andrei Muresan, Sat Lunca

### 3. DATE DESPRE TERENUL SPATIU VERDE:

Nr. crt.	Proprietar/ Detinator spatiu verde	Tip proprietate	Mod administrare	Categorie de folosinta	Reglementare urbanistica	Suprafata masurata [mp]		Total teren [mp]	Observatii
						Teren exclusiv	Teren indiviz.		
1	Mun. Pascani	L	A	SV		68	0	68	
2	Mun. Pascani	L	A	SV		129	0	129	
3	Mun. Pascani	L	A	SV		3	0	3	
4	Mun. Pascani	L	A	DR		799	0	799	
5	Mun. Pascani	L	A	TD		16	0	16	
6	Mun. Pascani	L	A	TD		21	0	21	
Total teren								1036	

### 4. CENTRALIZATOR SUPRAFETE:

Nr. crt.	Categorie de folosinta	Descriere	Suprafata [mp]	Procent [%]
1	DR	Drumuri	799	77.14
2	SV	Spatiu verde	200	19.29
3	TD	Terenuri degradate	37	3.56
Total teren			1036	100
din care zona verde (SV + AF + ZC + PD)			200	19.29



5. DATE PRIVIND CONSTRUCTIILE EXISTENTE PE TERENUL SPATIU VERDE:

Proprietar/ Detinator constructii	Tip proprietate	Mod de administrare	Nr. corp constructie	Cod grupa destinatie	Suprafata construita la sol [mp]	Observatii
Total suprafata ocupata din terenul spatiu verde					0	

6. ECHIPAREA EDILITARA A TERENULUI: n/a

7. DATE PRIVIND VEGETATIA EXISTENTA PE TERENUL SPATIU VERDE:

- Arbori: 0 / Arbusti: 0
- Lungime gard viu: 0 m
- Suprafata gard viu: 0 mp

8. DOCUMENTE EMISE CU PRIVIRE LA TERENUL SPATIU VERDE SI CONSTRUCTIILE EXISTENTE:

Data realizarii: 19.01.2025

Data actualizarii:



Judetul: Iasi  
 Localitatea: Pascani  
 SIRUTA: 95408  
 Identificator imobil: 206

Nr. cadastral imobil:  
 Nr. carte funciara: 66233  
 Suprafata imobil: 481 mp

Cod zona valorica:  
 Cod zona protejata:  
 Cod postal:

## FISA SPATIULUI VERDE

### 1. SCHITA AMPLASAMENTULUI TERENULUI SPATIU VERDE:



### 2. DENUMIRE OBIECTIV: Strada Anton Pann, Mun. Pascani

### 3. DATE DESPRE TERENUL SPATIU VERDE:

Nr. crt.	Proprietar/ Detinator spatiu verde	Tip proprietate	Mod administrare	Categorie de folosinta	Reglementare urbanistica	Suprafata masurata [mp]		Total teren [mp]	Observatii
						Teren exclusiv	Teren indiviz.		
1	Mun. Pascani	L	A	SV		17	0	17	
2	Mun. Pascani	L	A	SV		26	0	26	
3	Mun. Pascani	L	A	SV		107	0	107	
4	Mun. Pascani	L	A	DR		331	0	331	
Total teren								481	

### 4. CENTRALIZATOR SUPRAFETE:

Nr. crt.	Categorie de folosinta	Descriere	Suprafata [mp]	Procent [%]
1	DR	Drumuri	331	68.68
2	SV	Spatiu verde	151	31.32
Total teren			481	100
din care zona verde (SV + AF + ZC + PD)			151	31.32

### 5. DATE PRIVIND CONSTRUCTIILE EXISTENTE PE TERENUL SPATIU VERDE:

Proprietar/ Detinator constructii	Tip proprietate	Mod de administrare	Nr. corp constructie	Cod grupa destinatie	Suprafata construita la sol [mp]	Observatii
Total suprafata ocupata din terenul spatiu verde					0	

6. ECHIPAREA EDILITARA A TERENULUI: n/a

7. DATE PRIVIND VEGETATIA EXISTENTA PE TERENUL SPATIU VERDE:

- Arbori: 0 / Arbusti: 0
- Lungime gard viu: 0 m
- Suprafata gard viu: 0 mp

8. DOCUMENTE EMISE CU PRIVIRE LA TERENUL SPATIU VERDE SI CONSTRUCTIILE EXISTENTE:

Data realizarii: 19.01.2025

Data actualizarii:



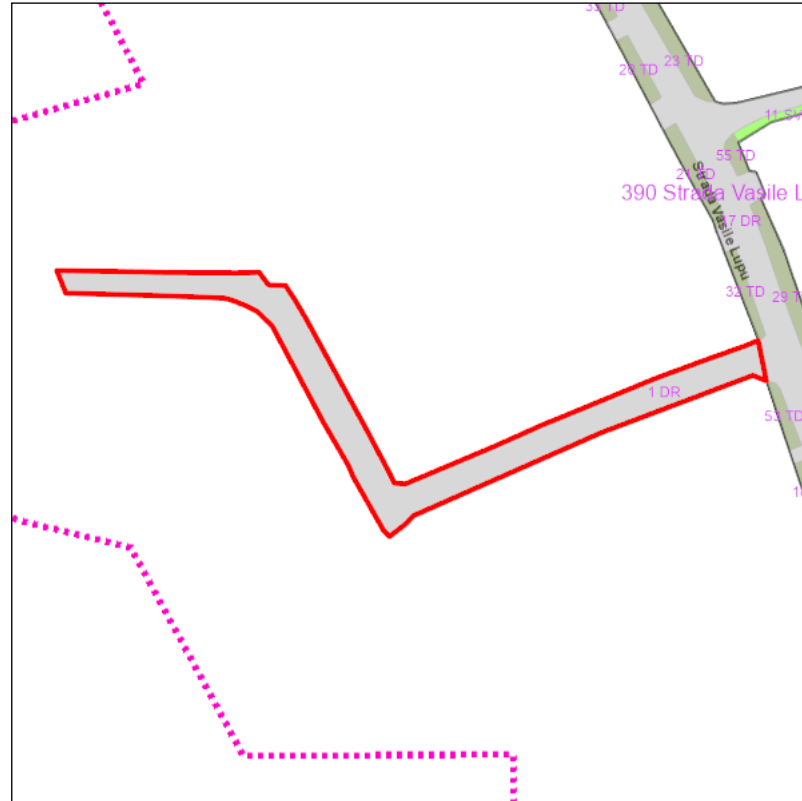
Judetul: Iasi  
 Localitatea: Pascani  
 SIRUTA: 95408  
 Identificator imobil: 207

Nr. cadastral imobil:  
 Nr. carte funciara: 66226  
 Suprafata imobil: 1029 mp

Cod zona valorica:  
 Cod zona protejata:  
 Cod postal:

## FISA SPATIULUI VERDE

### 1. SCHITA AMPLASAMENTULUI TERENULUI SPATIU VERDE:



### 2. DENUMIRE OBIECTIV: Strada Aprodu Purice, Sat Lunca

### 3. DATE DESPRE TERENUL SPATIU VERDE:

Nr. crt.	Proprietar/ Detinator spatiu verde	Tip proprietate	Mod administrare	Categorie de folosinta	Reglementare urbanistica	Suprafata masurata [mp]		Total teren [mp]	Observatii
						Teren exclusiv	Teren indiviz.		
1	Mun. Pascani	L	A	DR		1029	0	1029	
Total teren								1029	

### 4. CENTRALIZATOR SUPRAFETE:

Nr. crt.	Categorie de folosinta	Descriere	Suprafata [mp]	Procent [%]
1	DR	Drumuri	1029	100
Total teren			1029	100
din care zona verde (SV + AF + ZC + PD)			0	0

### 5. DATE PRIVIND CONSTRUCTIILE EXISTENTE PE TERENUL SPATIU VERDE:

Proprietar/ Detinator constructii	Tip proprietate	Mod de administrare	Nr. corp constructie	Cod grupa destinatie	Suprafata construita la sol [mp]	Observatii
Total suprafata ocupata din terenul spatiu verde					0	

6. ECHIPAREA EDILITARA A TERENULUI: n/a

7. DATE PRIVIND VEGETATIA EXISTENTA PE TERENUL SPATIU VERDE:

- Arbori: 0 / Arbusti: 0
- Lungime gard viu: 0 m
- Suprafata gard viu: 0 mp

8. DOCUMENTE EMISE CU PRIVIRE LA TERENUL SPATIU VERDE SI CONSTRUCTIILE EXISTENTE:

Data realizarii: 19.01.2025

Data actualizarii:



Judetul: Iasi  
 Localitatea: Pascani  
 SIRUTA: 95408  
 Identificator imobil: 208

Nr. cadastral imobil:  
 Nr. carte funciara: 65308  
 Suprafata imobil: 1712 mp

Cod zona valorica:  
 Cod zona protejata:  
 Cod postal:

## FISA SPATIULUI VERDE

### 1. SCHITA AMPLASAMENTULUI TERENULUI SPATIU VERDE:



### 2. DENUMIRE OBIECTIV: Strada Arcului, Sat Blagesti

### 3. DATE DESPRE TERENUL SPATIU VERDE:

Nr. crt.	Proprietar/ Detinator spatiu verde	Tip proprietate	Mod administrare	Categorie de folosinta	Reglementare urbanistica	Suprafata masurata [mp]		Total teren [mp]	Observatii
						Teren exclusiv	Teren indiviz.		
1	Mun. Pascani	L	A	SV		235	0	235	
2	Mun. Pascani	L	A	SV		185	0	185	
3	Mun. Pascani	L	A	SV		37	0	37	
4	Mun. Pascani	L	A	SV		70	0	70	
5	Mun. Pascani	L	A	SV		59	0	59	
6	Mun. Pascani	L	A	SV		9	0	9	
7	Mun. Pascani	L	A	SV		31	0	31	
8	Mun. Pascani	L	A	SV		86	0	86	
9	Mun. Pascani	L	A	SV		57	0	57	
10	Mun. Pascani	L	A	SV		8	0	8	
11	Mun. Pascani	L	A	DR		935	0	935	
Total teren								1712	

### 4. CENTRALIZATOR SUPRAFETE:

Nr. crt.	Categorie de folosinta	Descriere	Suprafata [mp]	Procent [%]
1	DR	Drumuri	935	54.64

Nr. crt.	Categorie de folosinta	Descriere	Suprafata [mp]	Procent [%]
2	SV	Spatiu verde	776	45.36
Total teren			1712	100
din care zona verde (SV + AF + ZC + PD)			776	45.36

#### 5. DATE PRIVIND CONSTRUCTIILE EXISTENTE PE TERENUL SPATIU VERDE:

Proprietar/ Detinator constructii	Tip proprietate	Mod de administrare	Nr. corp constructie	Cod grupa destinatie	Suprafata construita la sol [mp]	Observatii
Total suprafata ocupata din terenul spatiu verde					0	

#### 6. ECHIPAREA EDILITARA A TERENULUI: n/a

#### 7. DATE PRIVIND VEGETATIA EXISTENTA PE TERENUL SPATIU VERDE:

- Arbori: 0 / Arbusti: 0
- Lungime gard viu: 0 m
- Suprafata gard viu: 0 mp

#### 8. DOCUMENTE EMISE CU PRIVIRE LA TERENUL SPATIU VERDE SI CONSTRUCTIILE EXISTENTE:

Data realizarii: 19.01.2025

Data actualizarii:



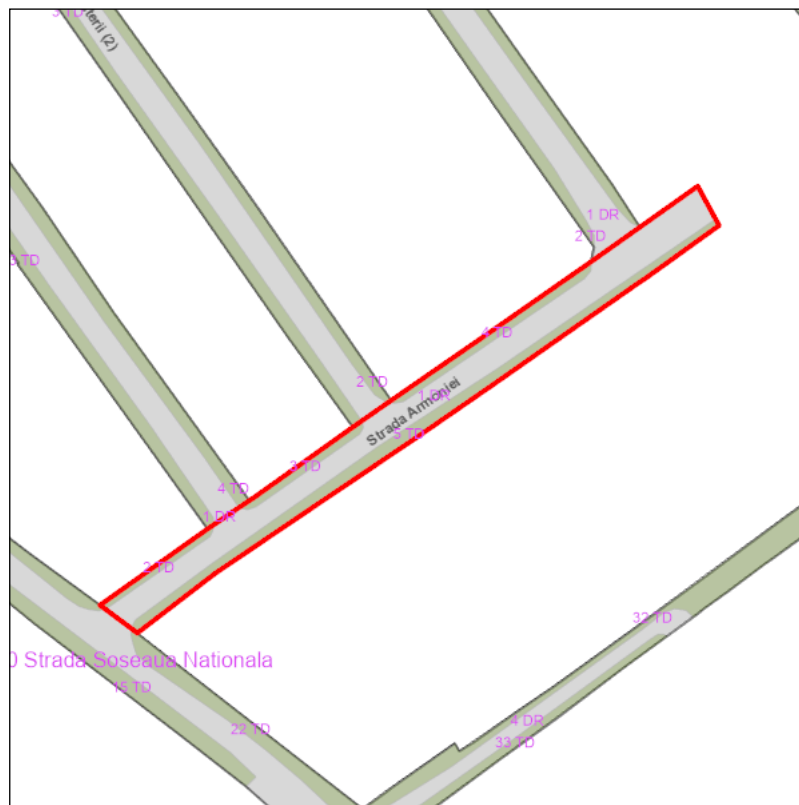
Judetul: Iasi  
Localitatea: Pascani  
SIRUTA: 95408  
Identificator imobil: 209

Nr. cadastral imobil:  
Nr. carte funciara: 65183  
Suprafata imobil: 1236 mp

Cod zona valorica:  
Cod zona protejata:  
Cod postal:

## FISA SPATIULUI VERDE

### 1. SCHITA AMPLASAMENTULUI TERENULUI SPATIU VERDE:



### 2. DENUMIRE OBIECTIV: Strada Armoniei, Mun. Pascani

### 3. DATE DESPRE TERENUL SPATIU VERDE:

Nr. crt.	Proprietar/ Detinator spatiu verde	Tip proprietate	Mod administrare	Categorie de folosinta	Reglementare urbanistica	Suprafata masurata [mp]		Total teren [mp]	Observatii
						Teren exclusiv	Teren indiviz.		
1	Mun. Pascani	L	A	DR		758	0	758	
2	Mun. Pascani	L	A	TD		37	0	37	
3	Mun. Pascani	L	A	TD		51	0	51	
4	Mun. Pascani	L	A	TD		84	0	84	
5	Mun. Pascani	L	A	TD		306	0	306	
Total teren								1236	

### 4. CENTRALIZATOR SUPRAFETE:

Nr. crt.	Categorie de folosinta	Descriere	Suprafata [mp]	Procent [%]
1	DR	Drumuri	758	61.29
2	TD	Terenuri degradate	478	38.71
Total teren			1236	100
din care zona verde (SV + AF + ZC + PD)			0	0

### 5. DATE PRIVIND CONSTRUCTIILE EXISTENTE PE TERENUL SPATIU VERDE:



Proprietar/ Detinator constructii	Tip proprietate	Mod de administrare	Nr. corp constructie	Cod grupa destinatie	Suprafata construita la sol [mp]	Observatii
Total suprafata ocupata din terenul spatiu verde					0	

6. ECHIPAREA EDILITARA A TERENULUI: n/a

7. DATE PRIVIND VEGETATIA EXISTENTA PE TERENUL SPATIU VERDE:

Nr. identif.	Specia	Diametru [cm]	Inaltime [m]	Coronament [m]	Varsta	Viabilitate	Ocrotit
2944	Nuc comun - (Juglans regia)	14	5	3	Tanar	Foarte buna	Nu

- Arbori: 1 / Arbusti: 0
- Lungime gard viu: 0 m
- Suprafata gard viu: 0 mp

8. DOCUMENTE EMISE CU PRIVIRE LA TERENUL SPATIU VERDE SI CONSTRUCTIILE EXISTENTE:

Data realizarii: 19.01.2025

Data actualizarii:



Judetul: Iasi  
Localitatea: Pascani  
SIRUTA: 95408  
Identificator imobil: 210

Nr. cadastral imobil:  
Nr. carte funciara: 66693  
Suprafata imobil: 3040 mp

Cod zona valorica:  
Cod zona protejata:  
Cod postal:

## FISA SPATIULUI VERDE

### 1. SCHITA AMPLASAMENTULUI TERENULUI SPATIU VERDE:



### 2. DENUMIRE OBIECTIV: Strada Aurel Vlaicu, Sat Blagesti

### 3. DATE DESPRE TERENUL SPATIU VERDE:

Nr. crt.	Proprietar/ Detinator spatiu verde	Tip proprietate	Mod administrare	Categorie de folosinta	Reglementare urbanistica	Suprafata masurata [mp]		Total teren [mp]	Observatii
						Teren exclusiv	Teren indiviz.		
1	Mun. Pascani	L	A	SV		217	0	217	
2	Mun. Pascani	L	A	SV		217	0	217	
3	Mun. Pascani	L	A	SV		138	0	138	
4	Mun. Pascani	L	A	SV		14	0	14	
5	Mun. Pascani	L	A	SV		27	0	27	
6	Mun. Pascani	L	A	SV		54	0	54	
7	Mun. Pascani	L	A	SV		107	0	107	
8	Mun. Pascani	L	A	SV		173	0	173	
9	Mun. Pascani	L	A	SV		79	0	79	
10	Mun. Pascani	L	A	SV		65	0	65	
11	Mun. Pascani	L	A	SV		102	0	102	
12	Mun. Pascani	L	A	SV		22	0	22	
13	Mun. Pascani	L	A	SV		168	0	168	
14	Mun. Pascani	L	A	SV		13	0	13	
15	Mun. Pascani	L	A	SV		19	0	19	
16	Mun. Pascani	L	A	CC		10	0	10	
17	Mun. Pascani	L	A	CC		9	0	9	
18	Mun. Pascani	L	A	CC		2	0	2	
19	Mun. Pascani	L	A	DR		1605	0	1605	

Nr. crt.	Proprietar/ Detinator spatiu verde	Tip proprietate	Mod administrare	Categorie de folosinta	Reglementare urbanistica	Suprafata masurata [mp]		Total teren [mp]	Observatii
						Teren exclusiv	Teren indiviz.		
Total teren								3040	

#### 4. CENTRALIZATOR SUPRAFETE:

Nr. crt.	Categorie de folosinta	Descriere	Suprafata [mp]	Procent [%]
1	CC	Curti	21	0.69
2	DR	Drumuri	1605	52.79
3	SV	Spatiu verde	1414	46.52
Total teren			3040	100
din care zona verde (SV + AF + ZC + PD)			1414	46.52

#### 5. DATE PRIVIND CONSTRUCTIILE EXISTENTE PE TERENUL SPATIU VERDE:

Proprietar/ Detinator constructii	Tip proprietate	Mod de administrare	Nr. corp constructie	Cod grupa destinatie	Suprafata construita la sol [mp]	Observatii
Total suprafata ocupata din terenul spatiu verde					0	

#### 6. ECHIPAREA EDILITARA A TERENULUI: n/a

#### 7. DATE PRIVIND VEGETATIA EXISTENTA PE TERENUL SPATIU VERDE:

- Arbori: 0 / Arbusti: 0
- Lungime gard viu: 0 m
- Suprafata gard viu: 0 mp

#### 8. DOCUMENTE EMISE CU PRIVIRE LA TERENUL SPATIU VERDE SI CONSTRUCTIILE EXISTENTE:

Data realizarii: 19.01.2025

Data actualizarii:



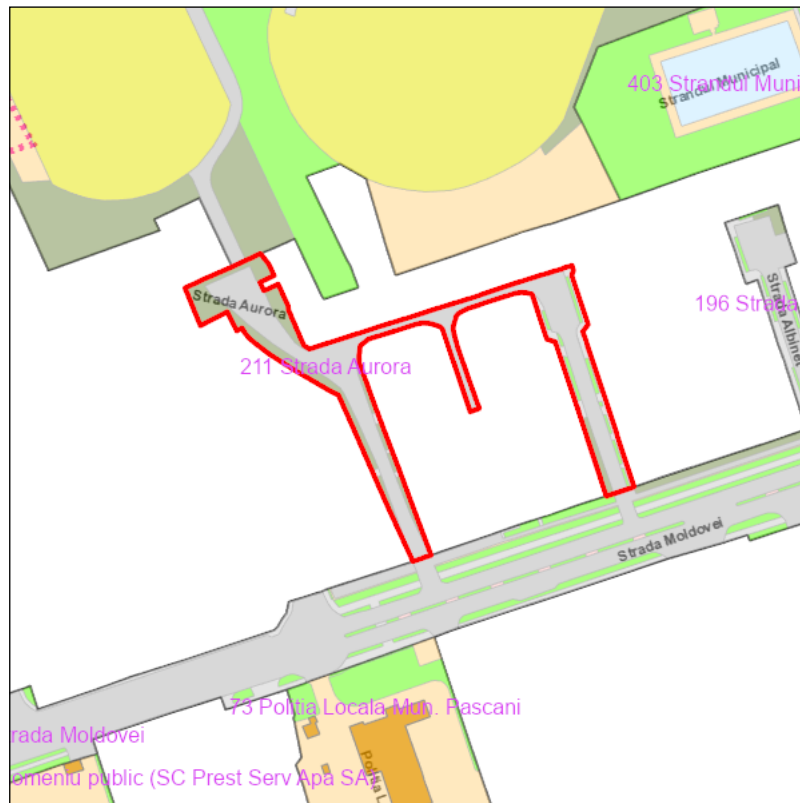
Judetul: Iasi  
 Localitatea: Pascani  
 SIRUTA: 95408  
 Identificator imobil: 211

Nr. cadastral imobil:  
 Nr. carte funciara: 66329, 66444  
 Suprafata imobil: 3826 mp

Cod zona valorica:  
 Cod zona protejata:  
 Cod postal:

## FISA SPATIULUI VERDE

### 1. SCHITA AMPLASAMENTULUI TERENULUI SPATIU VERDE:



### 2. DENUMIRE OBIECTIV: Strada Aurora, Mun. Pascani

### 3. DATE DESPRE TERENUL SPATIU VERDE:

Nr. crt.	Proprietar/ Detinator spatiu verde	Tip proprietate	Mod administrare	Categorie de folosinta	Reglementare urbanistica	Suprafata masurata [mp]		Total teren [mp]	Observatii
						Teren exclusiv	Teren indiviz.		
1	Mun. Pascani	L	A	SV		25	0	25	
2	Mun. Pascani	L	A	SV		3	0	3	
3	Mun. Pascani	L	A	SV		9	0	9	
4	Mun. Pascani	L	A	SV		10	0	10	
5	Mun. Pascani	L	A	SV		12	0	12	
6	Mun. Pascani	L	A	SV		23	0	23	
7	Mun. Pascani	L	A	SV		25	0	25	
8	Mun. Pascani	L	A	SV		7	0	7	
9	Mun. Pascani	L	A	SV		11	0	11	
10	Mun. Pascani	L	A	DR		2405	0	2405	
11	Mun. Pascani	L	A	TD		568	0	568	
12	Mun. Pascani	L	A	TD		133	0	133	
13	Mun. Pascani	L	A	TD		47	0	47	
14	Mun. Pascani	L	A	TD		55	0	55	
15	Mun. Pascani	L	A	TD		18	0	18	
16	Mun. Pascani	L	A	TD		25	0	25	
17	Mun. Pascani	L	A	TD		48	0	48	
18	Mun. Pascani	L	A	TD		92	0	92	
19	Mun. Pascani	L	A	AP		5	0	5	

Nr. crt.	Proprietar/ Detinator spatiu verde	Tip proprietate	Mod administrare	Categorie de folosinta	Reglementare urbanistica	Suprafata masurata [mp]		Total teren [mp]	Observatii
						Teren exclusiv	Teren indiviz.		
20	Mun. Pascani	L	A	AP		4	0	4	
21	Mun. Pascani	L	A	AP		10	0	10	
22	Mun. Pascani	L	A	AP		8	0	8	
23	Mun. Pascani	L	A	AP		103	0	103	
24	Mun. Pascani	L	A	AP		181	0	181	
Total teren								3826	

#### 4. CENTRALIZATOR SUPRAFETE:

Nr. crt.	Categorie de folosinta	Descriere	Suprafata [mp]	Procent [%]
1	AP	Acces pietonal	311	8.12
2	DR	Drumuri	2405	62.86
3	SV	Spatiu verde	124	3.24
4	TD	Terenuri degradate	986	25.78
Total teren			3826	100
din care zona verde (SV + AF + ZC + PD)			124	3.24

#### 5. DATE PRIVIND CONSTRUCTIILE EXISTENTE PE TERENUL SPATIU VERDE:

Proprietar/ Detinator constructii	Tip proprietate	Mod de administrare	Nr. corp constructie	Cod grupa destinatie	Suprafata construita la sol [mp]	Observatii
Total suprafata ocupata din terenul spatiu verde					0	

#### 6. ECHIPAREA EDILITARA A TERENULUI: n/a

#### 7. DATE PRIVIND VEGETATIA EXISTENTA PE TERENUL SPATIU VERDE:

Nr. identif.	Specia	Diametru [cm]	Inaltime [m]	Coronament [m]	Varsta	Viabilitate	Ocrotit
3588	Chiparos de California - (Chamaecyparis Lawsoniana)	18	5	2	Matur	Foarte buna	Nu
3589	Chiparos de California - (Chamaecyparis Lawsoniana)	18	5	2	Matur	Foarte buna	Nu
4062	Chiparos de California - (Chamaecyparis Lawsoniana)	18	5	2	Matur	Foarte buna	Nu
3592	Cires - (Prunus avium)	12	3	2	Tanar	Foarte buna	Nu
4054	Liliac - (Syringa vulgaris)	10	3	1	---	Foarte buna	Nu
4057	Liliac - (Syringa vulgaris)	10	3	1	---	Foarte buna	Nu
4058	Liliac - (Syringa vulgaris)	10	3	1	---	Foarte buna	Nu
3963	Mar - (Malus Domestica, Sylvestris)	10	3	2	Matur	Foarte buna	Nu
3569	Migdal - (Prunus dulcis)	14	2	2	Matur	Foarte buna	Nu
3970	Paltin de munte - (Acer pseudoplatanus)	30	12	5	Matur	Foarte buna	Nu
3950	Par - (Pyrus communis, pyrastrer)	12	4	2	Matur	Foarte buna	Nu
3942	Tei cu frunza mare - (Tilia platyphyllos)	14	3	2	Tanar	Foarte buna	Nu

- Arbori: 9 / Arbusti: 3
- Lungime gard viu: 0 m
- Suprafata gard viu: 0 mp

#### 8. DOCUMENTE EMISE CU PRIVIRE LA TERENUL SPATIU VERDE SI CONSTRUCTIILE EXISTENTE:

Data realizarii: 19.01.2025

Data actualizarii:



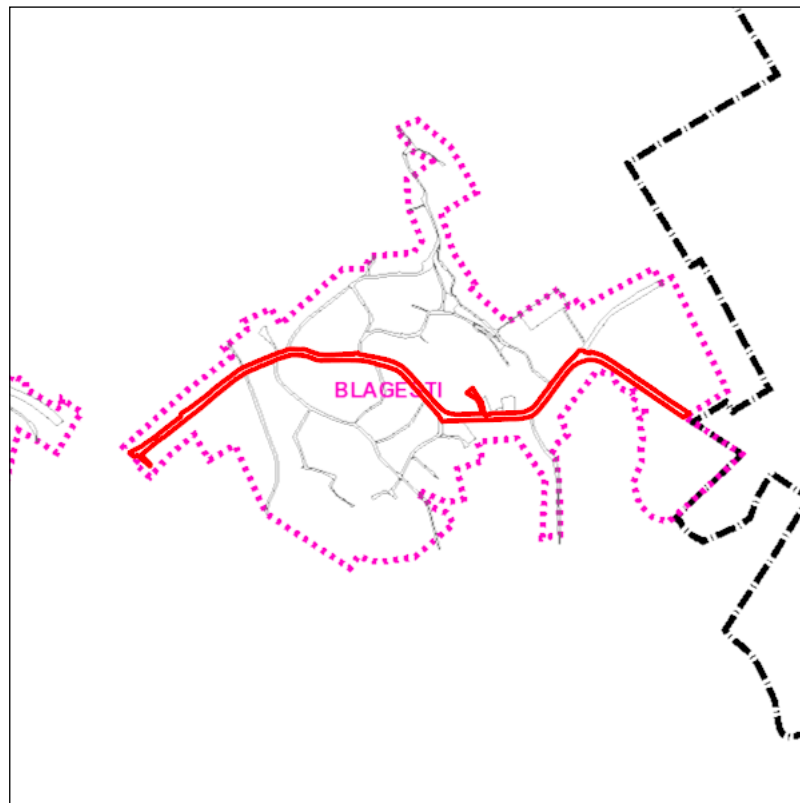
Judetul: Iasi  
Localitatea: Pascani  
SIRUTA: 95408  
Identificator imobil: 212

Nr. cadastral imobil:  
Nr. carte funciara:  
Suprafata imobil: 42615 mp

Cod zona valorica:  
Cod zona protejata:  
Cod postal:

## FISA SPATIULUI VERDE

### 1. SCHITA AMPLASAMENTULUI TERENULUI SPATIU VERDE:



### 2. DENUMIRE OBIECTIV: Strada Avram Iancu, Sat Blagesti

### 3. DATE DESPRE TERENUL SPATIU VERDE:

Nr. crt.	Proprietar/ Detinator spatiu verde	Tip proprietate	Mod administrare	Categorie de folosinta	Reglementare urbanistica	Suprafata masurata [mp]		Total teren [mp]	Observatii
						Teren exclusiv	Teren indiviz.		
1	Mun. Pascani	L	A	SV		133	0	133	
2	Mun. Pascani	L	A	SV		532	0	532	
3	Mun. Pascani	L	A	SV		1127	0	1127	
4	Mun. Pascani	L	A	SV		956	0	956	
5	Mun. Pascani	L	A	SV		161	0	161	
6	Mun. Pascani	L	A	SV		19	0	19	
7	Mun. Pascani	L	A	SV		106	0	106	
8	Mun. Pascani	L	A	SV		35	0	35	
9	Mun. Pascani	L	A	SV		36	0	36	
10	Mun. Pascani	L	A	SV		46	0	46	
11	Mun. Pascani	L	A	SV		50	0	50	
12	Mun. Pascani	L	A	SV		73	0	73	
13	Mun. Pascani	L	A	SV		70	0	70	
14	Mun. Pascani	L	A	SV		89	0	89	
15	Mun. Pascani	L	A	SV		38	0	38	
16	Mun. Pascani	L	A	SV		14	0	14	
17	Mun. Pascani	L	A	SV		27	0	27	
18	Mun. Pascani	L	A	SV		37	0	37	
19	Mun. Pascani	L	A	SV		196	0	196	

Nr. crt.	Proprietar/ Detinator spatiu verde	Tip proprietate	Mod administrare	Categorie de folosinta	Reglementare urbanistica	Suprafata masurata [mp]		Total teren [mp]	Observatii
						Teren exclusiv	Teren indiviz.		
20	Mun. Pascani	L	A	SV		5	0	5	
21	Mun. Pascani	L	A	SV		29	0	29	
22	Mun. Pascani	L	A	SV		27	0	27	
23	Mun. Pascani	L	A	SV		56	0	56	
24	Mun. Pascani	L	A	SV		70	0	70	
25	Mun. Pascani	L	A	SV		54	0	54	
26	Mun. Pascani	L	A	SV		17	0	18	
27	Mun. Pascani	L	A	SV		72	0	72	
28	Mun. Pascani	L	A	SV		15	0	15	
29	Mun. Pascani	L	A	SV		22	0	22	
30	Mun. Pascani	L	A	SV		29	0	29	
31	Mun. Pascani	L	A	SV		66	0	66	
32	Mun. Pascani	L	A	SV		1017	0	1017	
33	Mun. Pascani	L	A	SV		59	0	59	
34	Mun. Pascani	L	A	SV		35	0	35	
35	Mun. Pascani	L	A	SV		86	0	86	
36	Mun. Pascani	L	A	SV		224	0	224	
37	Mun. Pascani	L	A	SV		185	0	185	
38	Mun. Pascani	L	A	SV		319	0	319	
39	Mun. Pascani	L	A	SV		298	0	298	
40	Mun. Pascani	L	A	SV		277	0	277	
41	Mun. Pascani	L	A	SV		763	0	763	
42	Mun. Pascani	L	A	SV		142	0	142	
43	Mun. Pascani	L	A	SV		80	0	80	
44	Mun. Pascani	L	A	SV		52	0	52	
45	Mun. Pascani	L	A	SV		133	0	133	
46	Mun. Pascani	L	A	SV		84	0	84	
47	Mun. Pascani	L	A	SV		43	0	43	
48	Mun. Pascani	L	A	SV		45	0	45	
49	Mun. Pascani	L	A	SV		21	0	21	
50	Mun. Pascani	L	A	SV		17	0	17	
51	Mun. Pascani	L	A	SV		87	0	87	
52	Mun. Pascani	L	A	SV		101	0	101	
53	Mun. Pascani	L	A	SV		41	0	41	
54	Mun. Pascani	L	A	SV		244	0	244	
55	Mun. Pascani	L	A	SV		91	0	91	
56	Mun. Pascani	L	A	SV		63	0	63	
57	Mun. Pascani	L	A	SV		171	0	171	
58	Mun. Pascani	L	A	SV		14	0	14	
59	Mun. Pascani	L	A	SV		151	0	151	
60	Mun. Pascani	L	A	SV		87	0	87	
61	Mun. Pascani	L	A	SV		83	0	83	
62	Mun. Pascani	L	A	SV		25	0	25	
63	Mun. Pascani	L	A	SV		28	0	28	
64	Mun. Pascani	L	A	SV		275	0	275	
65	Mun. Pascani	L	A	SV		161	0	161	
66	Mun. Pascani	L	A	SV		182	0	182	
67	Mun. Pascani	L	A	SV		98	0	98	
68	Mun. Pascani	L	A	SV		432	0	432	
69	Mun. Pascani	L	A	SV		252	0	252	
70	Mun. Pascani	L	A	SV		34	0	34	
71	Mun. Pascani	L	A	SV		67	0	67	
72	Mun. Pascani	L	A	SV		210	0	210	
73	Mun. Pascani	L	A	SV		64	0	64	
74	Mun. Pascani	L	A	SV		42	0	42	
75	Mun. Pascani	L	A	SV		133	0	133	
76	Mun. Pascani	L	A	SV		25	0	25	
77	Mun. Pascani	L	A	SV		31	0	31	
78	Mun. Pascani	L	A	SV		13	0	13	
79	Mun. Pascani	L	A	SV		17	0	17	
80	Mun. Pascani	L	A	SV		38	0	38	



Nr. crt.	Proprietar/ Detinator spatiu verde	Tip proprietate	Mod administrare	Categorie de folosinta	Reglementare urbanistica	Suprafata masurata [mp]		Total teren [mp]	Observatii
						Teren exclusiv	Teren indiviz.		
81	Mun. Pascani	L	A	SV		18	0	18	
82	Mun. Pascani	L	A	SV		29	0	29	
83	Mun. Pascani	L	A	SV		9	0	9	
84	Mun. Pascani	L	A	SV		19	0	19	
85	Mun. Pascani	L	A	SV		25	0	25	
86	Mun. Pascani	L	A	SV		38	0	38	
87	Mun. Pascani	L	A	SV		53	0	53	
88	Mun. Pascani	L	A	SV		177	0	177	
89	Mun. Pascani	L	A	SV		192	0	192	
90	Mun. Pascani	L	A	SV		89	0	89	
91	Mun. Pascani	L	A	SV		138	0	138	
92	Mun. Pascani	L	A	SV		80	0	80	
93	Mun. Pascani	L	A	SV		121	0	121	
94	Mun. Pascani	L	A	SV		23	0	23	
95	Mun. Pascani	L	A	SV		63	0	63	
96	Mun. Pascani	L	A	SV		50	0	50	
97	Mun. Pascani	L	A	SV		9	0	9	
98	Mun. Pascani	L	A	SV		126	0	126	
99	Mun. Pascani	L	A	SV		31	0	31	
100	Mun. Pascani	L	A	SV		12	0	12	
101	Mun. Pascani	L	A	SV		257	0	257	
102	Mun. Pascani	L	A	SV		48	0	48	
103	Mun. Pascani	L	A	SV		51	0	51	
104	Mun. Pascani	L	A	SV		60	0	60	
105	Mun. Pascani	L	A	SV		61	0	61	
106	Mun. Pascani	L	A	SV		30	0	30	
107	Mun. Pascani	L	A	SV		65	0	65	
108	Mun. Pascani	L	A	SV		30	0	30	
109	Mun. Pascani	L	A	SV		24	0	24	
110	Mun. Pascani	L	A	SV		16	0	16	
111	Mun. Pascani	L	A	SV		22	0	22	
112	Mun. Pascani	L	A	SV		49	0	49	
113	Mun. Pascani	L	A	SV		24	0	24	
114	Mun. Pascani	L	A	SV		23	0	23	
115	Mun. Pascani	L	A	SV		6	0	6	
116	Mun. Pascani	L	A	SV		22	0	22	
117	Mun. Pascani	L	A	SV		74	0	74	
118	Mun. Pascani	L	A	SV		61	0	61	
119	Mun. Pascani	L	A	SV		191	0	191	
120	Mun. Pascani	L	A	SV		50	0	50	
121	Mun. Pascani	L	A	SV		25	0	25	
122	Mun. Pascani	L	A	SV		40	0	40	
123	Mun. Pascani	L	A	SV		33	0	33	
124	Mun. Pascani	L	A	SV		22	0	22	
125	Mun. Pascani	L	A	SV		103	0	103	
126	Mun. Pascani	L	A	SV		74	0	74	
127	Mun. Pascani	L	A	SV		13	0	13	
128	Mun. Pascani	L	A	SV		27	0	27	
129	Mun. Pascani	L	A	SV		5	0	5	
130	Mun. Pascani	L	A	SV		11	0	11	
131	Mun. Pascani	L	A	SV		21	0	21	
132	Mun. Pascani	L	A	SV		17	0	17	
133	Mun. Pascani	L	A	SV		22	0	22	
134	Mun. Pascani	L	A	SV		72	0	72	
135	Mun. Pascani	L	A	SV		29	0	29	
136	Mun. Pascani	L	A	SV		116	0	116	
137	Mun. Pascani	L	A	SV		188	0	188	
138	Mun. Pascani	L	A	SV		24	0	24	
139	Mun. Pascani	L	A	SV		148	0	148	
140	Mun. Pascani	L	A	SV		66	0	66	
141	Mun. Pascani	L	A	CC		6	0	6	

Nr. crt.	Proprietar/ Detinator spatiu verde	Tip proprietate	Mod administrare	Categorie de folosinta	Reglementare urbanistica	Suprafata masurata [mp]		Total teren [mp]	Observatii
						Teren exclusiv	Teren indiviz.		
142	Mun. Pascani	L	A	CC		18	0	18	
143	Mun. Pascani	L	A	CC		7	0	7	
144	Mun. Pascani	L	A	CC		2	0	2	
145	Mun. Pascani	L	A	CC		6	0	6	
146	Mun. Pascani	L	A	CC		6	0	6	
147	Mun. Pascani	L	A	CC		4	0	4	
148	Mun. Pascani	L	A	CC		8	0	8	
149	Mun. Pascani	L	A	CC		8	0	8	
150	Mun. Pascani	L	A	CC		8	0	8	
151	Mun. Pascani	L	A	DR		21110	0	21110	
152	Mun. Pascani	L	A	TD		420	0	420	
153	Mun. Pascani	L	A	TD		80	0	80	
154	Mun. Pascani	L	A	TD		160	0	160	
155	Mun. Pascani	L	A	TD		103	0	103	
156	Mun. Pascani	L	A	TD		12	0	12	
157	Mun. Pascani	L	A	TD		68	0	68	
158	Mun. Pascani	L	A	TD		53	0	53	
159	Mun. Pascani	L	A	TD		6	0	6	
160	Mun. Pascani	L	A	TD		19	0	19	
161	Mun. Pascani	L	A	TD		75	0	75	
162	Mun. Pascani	L	A	TD		11	0	11	
163	Mun. Pascani	L	A	HC		47	0	47	
164	Mun. Pascani	L	A	HC		118	0	118	
165	Mun. Pascani	L	A	HC		28	0	28	
166	Mun. Pascani	L	A	HC		30	0	30	
167	Mun. Pascani	L	A	HC		29	0	29	
168	Mun. Pascani	L	A	HC		36	0	36	
169	Mun. Pascani	L	A	HC		58	0	58	
170	Mun. Pascani	L	A	HC		62	0	62	
171	Mun. Pascani	L	A	HC		68	0	68	
172	Mun. Pascani	L	A	HC		73	0	73	
173	Mun. Pascani	L	A	HC		21	0	21	
174	Mun. Pascani	L	A	HC		44	0	44	
175	Mun. Pascani	L	A	HC		73	0	73	
176	Mun. Pascani	L	A	HC		90	0	90	
177	Mun. Pascani	L	A	HC		46	0	46	
178	Mun. Pascani	L	A	HC		105	0	105	
179	Mun. Pascani	L	A	HC		23	0	23	
180	Mun. Pascani	L	A	HC		36	0	36	
181	Mun. Pascani	L	A	HC		79	0	79	
182	Mun. Pascani	L	A	HC		7	0	7	
183	Mun. Pascani	L	A	HC		28	0	28	
184	Mun. Pascani	L	A	HC		28	0	28	
185	Mun. Pascani	L	A	HC		42	0	42	
186	Mun. Pascani	L	A	HC		27	0	27	
187	Mun. Pascani	L	A	HC		51	0	51	
188	Mun. Pascani	L	A	HC		80	0	80	
189	Mun. Pascani	L	A	HC		61	0	61	
190	Mun. Pascani	L	A	HC		52	0	52	
191	Mun. Pascani	L	A	HC		112	0	112	
192	Mun. Pascani	L	A	HC		100	0	100	
193	Mun. Pascani	L	A	HC		159	0	159	
194	Mun. Pascani	L	A	HC		124	0	124	
195	Mun. Pascani	L	A	HC		44	0	44	
196	Mun. Pascani	L	A	HC		92	0	92	
197	Mun. Pascani	L	A	HC		83	0	83	
198	Mun. Pascani	L	A	HC		28	0	28	
199	Mun. Pascani	L	A	HC		34	0	34	
200	Mun. Pascani	L	A	HC		14	0	14	
201	Mun. Pascani	L	A	HC		7	0	7	
202	Mun. Pascani	L	A	HC		55	0	55	

Nr. crt.	Proprietar/ Detinator spatiu verde	Tip proprietate	Mod administrare	Categorie de folosinta	Reglementare urbanistica	Suprafata masurata [mp]		Total teren [mp]	Observatii
						Teren exclusiv	Teren indiviz.		
203	Mun. Pascani	L	A	HC		54	0	54	
204	Mun. Pascani	L	A	HC		44	0	44	
205	Mun. Pascani	L	A	HC		43	0	43	
206	Mun. Pascani	L	A	HC		27	0	27	
207	Mun. Pascani	L	A	HC		21	0	21	
208	Mun. Pascani	L	A	HC		19	0	19	
209	Mun. Pascani	L	A	HC		17	0	17	
210	Mun. Pascani	L	A	HC		18	0	18	
211	Mun. Pascani	L	A	HC		12	0	12	
212	Mun. Pascani	L	A	HC		8	0	8	
213	Mun. Pascani	L	A	HC		95	0	95	
214	Mun. Pascani	L	A	HC		19	0	19	
215	Mun. Pascani	L	A	HC		17	0	17	
216	Mun. Pascani	L	A	HC		10	0	10	
217	Mun. Pascani	L	A	HC		33	0	33	
218	Mun. Pascani	L	A	HC		33	0	33	
219	Mun. Pascani	L	A	HC		85	0	85	
220	Mun. Pascani	L	A	HC		127	0	127	
221	Mun. Pascani	L	A	HC		43	0	43	
222	Mun. Pascani	L	A	HC		5	0	5	
223	Mun. Pascani	L	A	HC		11	0	11	
224	Mun. Pascani	L	A	HC		39	0	39	
225	Mun. Pascani	L	A	HC		37	0	37	
226	Mun. Pascani	L	A	HC		8	0	8	
227	Mun. Pascani	L	A	HC		26	0	26	
228	Mun. Pascani	L	A	HC		27	0	27	
229	Mun. Pascani	L	A	HC		36	0	36	
230	Mun. Pascani	L	A	HC		4	0	4	
231	Mun. Pascani	L	A	HC		7	0	7	
232	Mun. Pascani	L	A	HC		45	0	45	
233	Mun. Pascani	L	A	HC		99	0	99	
234	Mun. Pascani	L	A	HC		67	0	67	
235	Mun. Pascani	L	A	HC		32	0	32	
236	Mun. Pascani	L	A	HC		56	0	56	
237	Mun. Pascani	L	A	HC		70	0	70	
238	Mun. Pascani	L	A	HC		7	0	7	
239	Mun. Pascani	L	A	HC		46	0	46	
240	Mun. Pascani	L	A	HC		31	0	31	
241	Mun. Pascani	L	A	HC		59	0	59	
242	Mun. Pascani	L	A	HC		49	0	49	
243	Mun. Pascani	L	A	HC		12	0	12	
244	Mun. Pascani	L	A	HC		3	0	3	
245	Mun. Pascani	L	A	HC		23	0	23	
246	Mun. Pascani	L	A	HC		160	0	160	
247	Mun. Pascani	L	A	HC		5	0	5	
248	Mun. Pascani	L	A	HC		9	0	9	
249	Mun. Pascani	L	A	AP		515	0	515	
250	Mun. Pascani	L	A	AP		503	0	503	
251	Mun. Pascani	L	A	AP		118	0	118	
252	Mun. Pascani	L	A	AP		135	0	135	
253	Mun. Pascani	L	A	AP		86	0	86	
254	Mun. Pascani	L	A	AP		206	0	206	
Total teren								42615	

#### 4. CENTRALIZATOR SUPRAFETE:

Nr. crt.	Categorie de folosinta	Descriere	Suprafata [mp]	Procent [%]
1	AP	Acces pietonal	1563	3.67
2	CC	Curti	73	0.17

Nr. crt.	Categorie de folosinta	Descriere	Suprafata [mp]	Procent [%]
3	DR	Drumuri	21110	49.54
4	HC	Santuri, canale	3993	9.37
5	SV	Spatiu verde	14869	34.89
6	TD	Terenuri degradate	1008	2.36
Total teren			42615	100
din care zona verde (SV + AF + ZC + PD)			14869	34.89

#### 5. DATE PRIVIND CONSTRUCTIILE EXISTENTE PE TERENUL SPATIU VERDE:

Proprietar/ Detinator constructii	Tip proprietate	Mod de administrare	Nr. corp constructie	Cod grupa destinatie	Suprafata construita la sol [mp]	Observatii
Total suprafata ocupata din terenul spatiu verde					0	

#### 6. ECHIPAREA EDILITARA A TERENULUI: n/a

#### 7. DATE PRIVIND VEGETATIA EXISTENTA PE TERENUL SPATIU VERDE:

Nr. identif.	Specia	Diametru [cm]	Inaltime [m]	Coronament [m]	Varsta	Viabilitate	Ocotit
10231	Alun - (Corylus avellana)	10	3	2	Matur	Foarte buna	Nu
9962	Cais - (Prunus armeniaca)	6	2	1	Tanar	Buna	Nu
10003	Cais - (Prunus armeniaca)	12	4	2	Matur	Buna	Nu
10120	Cais - (Prunus armeniaca)	5	2	1	Tanar	Foarte buna	Nu
10340	Castan comestibil - (Castanea sativa)	18	8	3	Tanar	Foarte buna	Nu
9871	Castan salbatic - (Aesculus hippocastanum)	22	7	4	Matur	Buna	Nu
9941	Castan salbatic - (Aesculus hippocastanum)	7	4	1	Tanar plantat	Foarte buna	Nu
10067	Castan salbatic - (Aesculus hippocastanum)	5	3	1	Tanar plantat	Foarte buna	Nu
10070	Castan salbatic - (Aesculus hippocastanum)	10	4	2	Tanar	Foarte buna	Nu
10073	Castan salbatic - (Aesculus hippocastanum)	6	4	1	Tanar plantat	Foarte buna	Nu
10115	Castan salbatic - (Aesculus hippocastanum)	16	5	2	Tanar	Foarte buna	Nu
10151	Castan salbatic - (Aesculus hippocastanum)	14	6	3	Tanar	Foarte buna	Nu
10153	Castan salbatic - (Aesculus hippocastanum)	10	3	2	Tanar	Foarte buna	Nu
10176	Castan salbatic - (Aesculus hippocastanum)	14	4	2	Tanar	Foarte buna	Nu
10179	Castan salbatic - (Aesculus hippocastanum)	14	5	3	Tanar	Foarte buna	Nu
10341	Castan salbatic - (Aesculus hippocastanum)	24	9	4	Matur	Foarte buna	Nu
255	Cires - (Prunus avium)	20	8	3	Matur	Foarte buna	Nu
9665	Cires - (Prunus avium)	28	7	4	Matur	Foarte buna	Nu
9666	Cires - (Prunus avium)	30	7	4	Matur	Foarte buna	Nu
9667	Cires - (Prunus avium)	35	8	4	Batran	Foarte buna	Nu
10132	Cires - (Prunus avium)	12	4	2	Tanar	Foarte buna	Nu
10155	Cires - (Prunus avium)	22	7	4	Matur	Foarte buna	Nu
10164	Cires - (Prunus avium)	12	5	3	Tanar	Foarte buna	Nu
10173	Cires - (Prunus avium)	16	5	3	Matur	Foarte buna	Nu
10177	Cires - (Prunus avium)	16	5	3	Matur	Foarte buna	Nu
10178	Cires - (Prunus avium)	16	5	3	Matur	Foarte buna	Nu
10187	Cires - (Prunus avium)	10	3	2	Tanar	Foarte buna	Nu
10262	Cires - (Prunus avium)	50	11	5	Batran	Buna	Nu
10282	Cires - (Prunus avium)	8	3	2	Tanar	Foarte buna	Nu
10287	Cires - (Prunus avium)	14	5	3	Matur	Foarte buna	Nu
10328	Cires - (Prunus avium)	16	5	3	Matur	Foarte buna	Nu
10333	Cires - (Prunus avium)	12	4	2	Tanar	Foarte buna	Nu
10335	Cires - (Prunus avium)	8	3	1	Tanar	Foarte buna	Nu
10337	Cires - (Prunus avium)	12	4	3	Tanar	Foarte buna	Nu
9655	Corcodus - (Prunus cerasifera)	14	5	3	Matur	Foarte buna	Nu
10130	Corcodus - (Prunus cerasifera)	6	3	2	Tanar	Foarte buna	Nu
10131	Corcodus - (Prunus cerasifera)	8	3	1	Tanar	Foarte buna	Nu
10163	Corcodus - (Prunus cerasifera)	12	5	3	Matur	Foarte buna	Nu
10249	Corcodus - (Prunus cerasifera)	16	5	3	Matur	Foarte buna	Nu
10294	Corcodus - (Prunus cerasifera)	35	7	3	Batran	Foarte buna	Nu
10298	Corcodus - (Prunus cerasifera)	18	6	3	Matur	Buna	Nu

Nr. identif.	Specia	Diametru [cm]	Inaltime [m]	Coronament [m]	Varsta	Viabilitate	Ocrotit
10299	Corcodus - (Prunus cerasifera)	30	7	3	Batran	Foarte buna	Nu
10316	Corcodus - (Prunus cerasifera)	30	6	4	Batran	Foarte buna	Nu
9957	Dud - (Morus alba)	5	4	1	Tanar plantat	Foarte buna	Nu
10136	Dud - (Morus alba)	45	10	6	Batran	Buna	Nu
10137	Dud - (Morus alba)	50	10	6	Batran	Buna	Nu
10247	Dud - (Morus alba)	22	6	2	Matur	Foarte buna	Nu
10217	Gutui japonez - (Chaenomeles japonica)	7	1	1	---	Foarte buna	Nu
10218	Gutui japonez - (Chaenomeles japonica)	7	1	1	---	Foarte buna	Nu
10128	Iasomie - (Philadelphus coronarius)	10	1	2	---	Foarte buna	Nu
10092	Ienupar tarator - (Juniperus sabina)	5	1	2	---	Foarte buna	Nu
10094	Ienupar tarator - (Juniperus sabina)	5	1	2	---	Foarte buna	Nu
9680	Mar - (Malus Domestica, Sylvestris)	8	2	1	Tanar	Foarte buna	Nu
9681	Mar - (Malus Domestica, Sylvestris)	8	2	1	Tanar	Foarte buna	Nu
9956	Mar - (Malus Domestica, Sylvestris)	14	4	2	Matur	Foarte buna	Nu
9980	Mar - (Malus Domestica, Sylvestris)	28	5	3	Batran	Necoresp.	Nu
10134	Mar - (Malus Domestica, Sylvestris)	5	3	1	Tanar	Foarte buna	Nu
10166	Mar - (Malus Domestica, Sylvestris)	8	2	1	Tanar	Foarte buna	Nu
10256	Mar - (Malus Domestica, Sylvestris)	4	2	1	Tanar	Foarte buna	Nu
10065	Mesteacan - (Betula pendula)	2	2	1	Tanar plantat	Foarte buna	Nu
9801	Molid comun - (Picea Abies)	35	12	3	Matur	Foarte buna	Nu
9983	Molid comun - (Picea Abies)	7	4	1	Tanar plantat	Buna	Nu
9985	Molid comun - (Picea Abies)	10	5	2	Tanar	Foarte buna	Nu
10099	Molid comun - (Picea Abies)	12	4	2	Tanar	Foarte buna	Nu
10108	Molid comun - (Picea Abies)	14	5	2	Tanar	Foarte buna	Nu
10111	Molid comun - (Picea Abies)	30	12	4	Matur	Foarte buna	Nu
10157	Molid comun - (Picea Abies)	24	12	4	Matur	Foarte buna	Nu
10158	Molid comun - (Picea Abies)	20	10	3	Matur	Foarte buna	Nu
10159	Molid comun - (Picea Abies)	8	3	1	Tanar plantat	Foarte buna	Nu
10160	Molid comun - (Picea Abies)	4	1	1	Tanar plantat	Foarte buna	Nu
10236	Molid comun - (Picea Abies)	18	10	3	Tanar	Foarte buna	Nu
10237	Molid comun - (Picea Abies)	16	10	2	Tanar	Buna	Nu
10246	Molid comun - (Picea Abies)	35	12	4	Matur	Foarte buna	Nu
10252	Molid comun - (Picea Abies)	14	6	3	Tanar	Foarte buna	Nu
10258	Molid comun - (Picea Abies)	16	6	1	Tanar	Buna	Nu
10261	Molid comun - (Picea Abies)	20	11	2	Matur	Buna	Nu
10276	Molid comun - (Picea Abies)	12	6	1	Tanar	Buna	Nu
10277	Molid comun - (Picea Abies)	10	6	1	Tanar	Buna	Nu
10284	Molid comun - (Picea Abies)	35	10	4	Matur	Foarte buna	Nu
10289	Molid comun - (Picea Abies)	30	10	3	Matur	Foarte buna	Nu
10293	Molid comun - (Picea Abies)	20	12	3	Matur	Foarte buna	Nu
10308	Molid comun - (Picea Abies)	16	7	2	Tanar	Foarte buna	Nu
10312	Molid comun - (Picea Abies)	26	10	4	Matur	Foarte buna	Nu
10321	Molid comun - (Picea Abies)	20	12	3	Matur	Foarte buna	Nu
10323	Molid comun - (Picea Abies)	14	8	2	Tanar	Foarte buna	Nu
10324	Molid comun - (Picea Abies)	18	9	3	Tanar	Foarte buna	Nu
9973	Nuc caucazian - (Pterocarya-fraxinifolia)	18	7	3	Tanar	Buna	Nu
256	Nuc comun - (Juglans regia)	35	8	5	Matur	Buna	Nu
259	Nuc comun - (Juglans regia)	20	6	4	Matur	Foarte buna	Nu
260	Nuc comun - (Juglans regia)	30	9	6	Matur	Buna	Nu
9794	Nuc comun - (Juglans regia)	18	8	4	Tanar	Foarte buna	Nu
9827	Nuc comun - (Juglans regia)	20	8	6	Matur	Foarte buna	Nu
9834	Nuc comun - (Juglans regia)	26	8	4	Matur	Foarte buna	Nu
9838	Nuc comun - (Juglans regia)	26	9	5	Matur	Foarte buna	Nu
9840	Nuc comun - (Juglans regia)	26	9	5	Matur	Foarte buna	Nu
9841	Nuc comun - (Juglans regia)	28	9	5	Matur	Foarte buna	Nu
9842	Nuc comun - (Juglans regia)	24	9	5	Matur	Foarte buna	Nu
9843	Nuc comun - (Juglans regia)	16	8	4	Tanar	Foarte buna	Nu
9874	Nuc comun - (Juglans regia)	24	7	5	Matur	Foarte buna	Nu
9936	Nuc comun - (Juglans regia)	28	10	4	Matur	Buna	Nu
9938	Nuc comun - (Juglans regia)	30	12	6	Matur	Buna	Nu
9959	Nuc comun - (Juglans regia)	22	8	5	Matur	Foarte buna	Nu
9969	Nuc comun - (Juglans regia)	12	4	3	Tanar	Foarte buna	Nu
9971	Nuc comun - (Juglans regia)	7	3	2	Tanar plantat	Foarte buna	Nu

Nr. identif.	Specia	Diametru [cm]	Inaltime [m]	Coronament [m]	Varsta	Viabilitate	Ocrotit
10055	Nuc comun - (Juglans regia)	55	11	7	Batran	Buna	Nu
10084	Nuc comun - (Juglans regia)	18	8	4	Tanar	Foarte buna	Nu
10089	Nuc comun - (Juglans regia)	16	7	2	Tanar	Foarte buna	Nu
10104	Nuc comun - (Juglans regia)	22	7	4	Matur	Foarte buna	Nu
10113	Nuc comun - (Juglans regia)	9	5	2	Tanar	Foarte buna	Nu
10135	Nuc comun - (Juglans regia)	3	2	1	Tanar plantat	Foarte buna	Nu
10144	Nuc comun - (Juglans regia)	10	4	2	Tanar	Foarte buna	Nu
10145	Nuc comun - (Juglans regia)	10	4	2	Tanar	Foarte buna	Nu
10146	Nuc comun - (Juglans regia)	16	5	3	Tanar	Foarte buna	Nu
10147	Nuc comun - (Juglans regia)	18	6	5	Tanar	Foarte buna	Nu
10148	Nuc comun - (Juglans regia)	22	8	5	Matur	Foarte buna	Nu
10154	Nuc comun - (Juglans regia)	35	8	6	Matur	Buna	Nu
10172	Nuc comun - (Juglans regia)	5	3	1	Tanar plantat	Foarte buna	Nu
10184	Nuc comun - (Juglans regia)	4	2	1	Tanar plantat	Foarte buna	Nu
10191	Nuc comun - (Juglans regia)	22	7	5	Matur	Foarte buna	Nu
10242	Nuc comun - (Juglans regia)	5	2	1	Tanar plantat	Buna	Nu
10244	Nuc comun - (Juglans regia)	26	8	5	Matur	Buna	Nu
10245	Nuc comun - (Juglans regia)	35	9	4	Matur	Foarte buna	Nu
10251	Nuc comun - (Juglans regia)	16	8	3	Tanar	Buna	Nu
10266	Nuc comun - (Juglans regia)	12	3	2	Tanar	Foarte buna	Nu
10290	Nuc comun - (Juglans regia)	28	10	5	Matur	Foarte buna	Nu
10296	Nuc comun - (Juglans regia)	24	8	5	Matur	Foarte buna	Nu
10307	Nuc comun - (Juglans regia)	22	8	4	Matur	Foarte buna	Nu
10117	Otetar rosu - (Rhus typhina)	3	1	1	Tanar plantat	Foarte buna	Nu
10140	Otetar rosu - (Rhus typhina)	5	2	1	Tanar	Foarte buna	Nu
10185	Otetar rosu - (Rhus typhina)	7	2	1	Tanar	Foarte buna	Nu
10186	Otetar rosu - (Rhus typhina)	7	2	1	Tanar	Foarte buna	Nu
10188	Otetar rosu - (Rhus typhina)	10	2	2	Matur	Foarte buna	Nu
9976	Paltin de munte - (Acer pseudoplatanus)	12	8	3	Tanar	Foarte buna	Nu
10162	Paltin de munte - (Acer pseudoplatanus)	24	7	3	Matur	Foarte buna	Nu
10183	Paltin de munte - (Acer pseudoplatanus)	8	2	1	Tanar plantat	Foarte buna	Nu
10190	Paltin de munte - (Acer pseudoplatanus)	4	1	1	Tanar plantat	Foarte buna	Nu
10192	Paltin de munte - (Acer pseudoplatanus)	6	2	1	Tanar plantat	Foarte buna	Nu
10193	Paltin de munte - (Acer pseudoplatanus)	7	2	1	Tanar plantat	Foarte buna	Nu
10194	Paltin de munte - (Acer pseudoplatanus)	5	2	1	Tanar plantat	Foarte buna	Nu
10195	Paltin de munte - (Acer pseudoplatanus)	7	2	1	Tanar plantat	Foarte buna	Nu
10197	Paltin de munte - (Acer pseudoplatanus)	5	2	1	Tanar plantat	Foarte buna	Nu
10198	Paltin de munte - (Acer pseudoplatanus)	4	1	1	Tanar plantat	Buna	Nu
10199	Paltin de munte - (Acer pseudoplatanus)	5	2	1	Tanar plantat	Foarte buna	Nu
10200	Paltin de munte - (Acer pseudoplatanus)	5	2	1	Tanar plantat	Foarte buna	Nu
10209	Paltin de munte - (Acer pseudoplatanus)	16	9	4	Tanar	Foarte buna	Nu
10211	Paltin de munte - (Acer pseudoplatanus)	16	8	3	Tanar	Foarte buna	Nu
10310	Paltin de munte - (Acer pseudoplatanus)	16	5	3	Tanar	Foarte buna	Nu
7349	Pin silvestru [2S] - (Pinus sylvestris)	35	10	4	Matur	Buna	Nu
7350	Pin silvestru [2S] - (Pinus sylvestris)	35	6	4	Matur	Buna	Nu
9937	Pin silvestru [2S] - (Pinus sylvestris)	28	12	5	Matur	Foarte buna	Nu
9991	Pin silvestru [2S] - (Pinus sylvestris)	30	9	5	Matur	Foarte buna	Nu
10051	Pin silvestru [2S] - (Pinus sylvestris)	30	10	5	Matur	Foarte buna	Nu
10058	Pin silvestru [2S] - (Pinus sylvestris)	24	12	4	Matur	Buna	Nu
10267	Pin silvestru [2S] - (Pinus sylvestris)	14	6	2	Tanar	Buna	Nu
254	Prun - (Prunus domestica)	20	4	2	Matur	Buna	Nu
257	Prun - (Prunus domestica)	6	3	2	Tanar	Foarte buna	Nu
258	Prun - (Prunus domestica)	12	4	2	Matur	Foarte buna	Nu
9649	Prun - (Prunus domestica)	12	4	2	Matur	Foarte buna	Nu
9650	Prun - (Prunus domestica)	10	3	1	Matur	Foarte buna	Nu
9653	Prun - (Prunus domestica)	14	4	2	Matur	Foarte buna	Nu
9654	Prun - (Prunus domestica)	14	4	2	Matur	Foarte buna	Nu
9668	Prun - (Prunus domestica)	16	5	3	Matur	Foarte buna	Nu
9670	Prun - (Prunus domestica)	26	8	4	Batran	Foarte buna	Nu
9671	Prun - (Prunus domestica)	20	8	4	Matur	Foarte buna	Nu
9673	Prun - (Prunus domestica)	24	8	4	Batran	Foarte buna	Nu
9675	Prun - (Prunus domestica)	22	7	4	Batran	Foarte buna	Nu
9676	Prun - (Prunus domestica)	22	7	4	Batran	Foarte buna	Nu

Nr. identif.	Specia	Diametru [cm]	Inaltime [m]	Coronament [m]	Varsta	Viabilitate	Ocrotit
9677	Prun - (Prunus domestica)	22	7	4	Batran	Foarte buna	Nu
9678	Prun - (Prunus domestica)	24	7	4	Batran	Foarte buna	Nu
9679	Prun - (Prunus domestica)	22	7	4	Batran	Foarte buna	Nu
9682	Prun - (Prunus domestica)	10	3	1	Matur	Foarte buna	Nu
9683	Prun - (Prunus domestica)	10	3	1	Matur	Foarte buna	Nu
9684	Prun - (Prunus domestica)	12	3	2	Matur	Foarte buna	Nu
9685	Prun - (Prunus domestica)	12	3	2	Matur	Foarte buna	Nu
9686	Prun - (Prunus domestica)	8	2	1	Tanar	Foarte buna	Nu
9687	Prun - (Prunus domestica)	8	2	1	Tanar	Foarte buna	Nu
9688	Prun - (Prunus domestica)	6	2	1	Tanar	Foarte buna	Nu
9689	Prun - (Prunus domestica)	6	2	1	Tanar	Foarte buna	Nu
9791	Prun - (Prunus domestica)	28	8	4	Batran	Foarte buna	Nu
9820	Prun - (Prunus domestica)	8	3	1	Tanar	Foarte buna	Nu
9823	Prun - (Prunus domestica)	28	8	4	Batran	Foarte buna	Nu
9824	Prun - (Prunus domestica)	26	8	4	Batran	Foarte buna	Nu
9825	Prun - (Prunus domestica)	26	8	4	Batran	Foarte buna	Nu
9844	Prun - (Prunus domestica)	12	5	3	Matur	Foarte buna	Nu
9845	Prun - (Prunus domestica)	12	5	3	Matur	Foarte buna	Nu
9872	Prun - (Prunus domestica)	18	6	4	Matur	Buna	Nu
9943	Prun - (Prunus domestica)	16	5	2	Matur	Buna	Nu
9947	Prun - (Prunus domestica)	12	3	2	Matur	Foarte buna	Nu
9950	Prun - (Prunus domestica)	14	3	2	Matur	Buna	Nu
9953	Prun - (Prunus domestica)	12	3	2	Matur	Foarte buna	Nu
9958	Prun - (Prunus domestica)	12	3	2	Matur	Foarte buna	Nu
9960	Prun - (Prunus domestica)	16	7	3	Matur	Foarte buna	Nu
9963	Prun - (Prunus domestica)	5	2	1	Tanar	Foarte buna	Nu
9964	Prun - (Prunus domestica)	14	4	2	Matur	Foarte buna	Nu
9966	Prun - (Prunus domestica)	8	4	2	Tanar	Foarte buna	Nu
9968	Prun - (Prunus domestica)	9	3	1	Matur	Buna	Nu
9970	Prun - (Prunus domestica)	6	3	2	Tanar	Foarte buna	Nu
9974	Prun - (Prunus domestica)	8	3	1	Tanar	Foarte buna	Nu
9975	Prun - (Prunus domestica)	7	4	1	Tanar	Foarte buna	Nu
9977	Prun - (Prunus domestica)	8	5	2	Tanar	Foarte buna	Nu
9988	Prun - (Prunus domestica)	10	4	2	Matur	Buna	Nu
9989	Prun - (Prunus domestica)	18	6	2	Matur	Buna	Nu
9992	Prun - (Prunus domestica)	10	4	1	Matur	Buna	Nu
9993	Prun - (Prunus domestica)	7	4	1	Tanar	Buna	Nu
9995	Prun - (Prunus domestica)	16	5	3	Matur	Foarte buna	Nu
9996	Prun - (Prunus domestica)	9	4	1	Matur	Acceptabila	Nu
10002	Prun - (Prunus domestica)	24	6	4	Batran	Foarte buna	Nu
10004	Prun - (Prunus domestica)	18	5	3	Matur	Buna	Nu
10006	Prun - (Prunus domestica)	6	2	2	Tanar	Foarte buna	Nu
10008	Prun - (Prunus domestica)	14	5	1	Matur	Buna	Nu
10076	Prun - (Prunus domestica)	12	3	1	Matur	Acceptabila	Nu
10078	Prun - (Prunus domestica)	14	6	2	Matur	Foarte buna	Nu
10080	Prun - (Prunus domestica)	14	5	2	Matur	Buna	Nu
10081	Prun - (Prunus domestica)	12	5	2	Matur	Foarte buna	Nu
10082	Prun - (Prunus domestica)	12	5	2	Matur	Foarte buna	Nu
10083	Prun - (Prunus domestica)	8	4	1	Tanar	Foarte buna	Nu
10086	Prun - (Prunus domestica)	16	5	3	Matur	Buna	Nu
10087	Prun - (Prunus domestica)	20	5	3	Matur	Buna	Nu
10095	Prun - (Prunus domestica)	10	3	1	Matur	Foarte buna	Nu
10097	Prun - (Prunus domestica)	14	4	2	Matur	Foarte buna	Nu
10098	Prun - (Prunus domestica)	12	3	2	Matur	Foarte buna	Nu
10100	Prun - (Prunus domestica)	12	3	2	Matur	Foarte buna	Nu
10101	Prun - (Prunus domestica)	12	4	2	Matur	Foarte buna	Nu
10102	Prun - (Prunus domestica)	10	4	2	Matur	Foarte buna	Nu
10103	Prun - (Prunus domestica)	6	4	1	Tanar	Foarte buna	Nu
10105	Prun - (Prunus domestica)	7	4	1	Tanar	Foarte buna	Nu
10110	Prun - (Prunus domestica)	8	4	2	Tanar	Foarte buna	Nu
10112	Prun - (Prunus domestica)	8	3	1	Tanar	Foarte buna	Nu
10114	Prun - (Prunus domestica)	7	4	1	Tanar	Foarte buna	Nu
10116	Prun - (Prunus domestica)	5	4	1	Tanar	Foarte buna	Nu

Nr. identif.	Specia	Diametru [cm]	Inaltime [m]	Coronament [m]	Varsta	Viabilitate	Ocrotit
10118	Prun - (Prunus domestica)	6	4	1	Tanar	Foarte buna	Nu
10119	Prun - (Prunus domestica)	12	5	2	Matur	Foarte buna	Nu
10121	Prun - (Prunus domestica)	3	2	1	Tanar plantat	Foarte buna	Nu
10122	Prun - (Prunus domestica)	3	2	1	Tanar plantat	Foarte buna	Nu
10123	Prun - (Prunus domestica)	3	2	1	Tanar plantat	Foarte buna	Nu
10124	Prun - (Prunus domestica)	5	3	1	Tanar	Foarte buna	Nu
10126	Prun - (Prunus domestica)	7	3	2	Tanar	Foarte buna	Nu
10127	Prun - (Prunus domestica)	6	2	1	Tanar	Foarte buna	Nu
10129	Prun - (Prunus domestica)	4	3	1	Tanar	Foarte buna	Nu
10138	Prun - (Prunus domestica)	16	5	2	Matur	Foarte buna	Nu
10141	Prun - (Prunus domestica)	16	5	2	Matur	Foarte buna	Nu
10143	Prun - (Prunus domestica)	16	3	3	Matur	Foarte buna	Nu
10150	Prun - (Prunus domestica)	16	6	3	Matur	Foarte buna	Nu
10152	Prun - (Prunus domestica)	3	2	1	Tanar plantat	Foarte buna	Nu
10156	Prun - (Prunus domestica)	7	2	2	Tanar	Foarte buna	Nu
10161	Prun - (Prunus domestica)	12	5	3	Matur	Foarte buna	Nu
10165	Prun - (Prunus domestica)	5	2	1	Tanar	Foarte buna	Nu
10167	Prun - (Prunus domestica)	14	4	2	Matur	Foarte buna	Nu
10168	Prun - (Prunus domestica)	12	3	2	Matur	Foarte buna	Nu
10169	Prun - (Prunus domestica)	12	4	3	Matur	Foarte buna	Nu
10170	Prun - (Prunus domestica)	7	4	2	Tanar	Foarte buna	Nu
10171	Prun - (Prunus domestica)	8	4	2	Tanar	Foarte buna	Nu
10181	Prun - (Prunus domestica)	6	3	2	Tanar	Foarte buna	Nu
10182	Prun - (Prunus domestica)	6	3	2	Tanar	Foarte buna	Nu
10196	Prun - (Prunus domestica)	18	5	4	Matur	Foarte buna	Nu
10201	Prun - (Prunus domestica)	14	5	2	Matur	Foarte buna	Nu
10202	Prun - (Prunus domestica)	20	6	3	Matur	Buna	Nu
10203	Prun - (Prunus domestica)	8	3	1	Tanar	Foarte buna	Nu
10205	Prun - (Prunus domestica)	8	3	1	Tanar	Foarte buna	Nu
10206	Prun - (Prunus domestica)	12	5	3	Matur	Foarte buna	Nu
10207	Prun - (Prunus domestica)	10	5	2	Matur	Foarte buna	Nu
10208	Prun - (Prunus domestica)	5	3	1	Tanar	Foarte buna	Nu
10210	Prun - (Prunus domestica)	12	5	2	Matur	Foarte buna	Nu
10212	Prun - (Prunus domestica)	14	5	3	Matur	Foarte buna	Nu
10214	Prun - (Prunus domestica)	6	3	1	Tanar	Foarte buna	Nu
10216	Prun - (Prunus domestica)	5	2	1	Tanar	Foarte buna	Nu
10226	Prun - (Prunus domestica)	20	5	3	Matur	Foarte buna	Nu
10227	Prun - (Prunus domestica)	20	5	3	Matur	Foarte buna	Nu
10228	Prun - (Prunus domestica)	20	5	3	Matur	Foarte buna	Nu
10230	Prun - (Prunus domestica)	18	5	3	Matur	Foarte buna	Nu
10257	Prun - (Prunus domestica)	20	5	2	Matur	Buna	Nu
10259	Prun - (Prunus domestica)	16	5	2	Matur	Buna	Nu
10263	Prun - (Prunus domestica)	18	6	2	Matur	Buna	Nu
10264	Prun - (Prunus domestica)	12	3	2	Matur	Foarte buna	Nu
10265	Prun - (Prunus domestica)	16	6	2	Matur	Buna	Nu
10269	Prun - (Prunus domestica)	12	3	2	Matur	Foarte buna	Nu
10271	Prun - (Prunus domestica)	12	3	2	Matur	Foarte buna	Nu
10283	Prun - (Prunus domestica)	9	4	1	Matur	Foarte buna	Nu
10285	Prun - (Prunus domestica)	14	5	2	Matur	Foarte buna	Nu
10286	Prun - (Prunus domestica)	14	5	2	Matur	Foarte buna	Nu
10288	Prun - (Prunus domestica)	14	5	2	Matur	Foarte buna	Nu
10292	Prun - (Prunus domestica)	16	5	2	Matur	Foarte buna	Nu
10297	Prun - (Prunus domestica)	12	5	2	Matur	Foarte buna	Nu
10300	Prun - (Prunus domestica)	7	2	1	Tanar	Foarte buna	Nu
10301	Prun - (Prunus domestica)	8	2	1	Tanar	Foarte buna	Nu
10302	Prun - (Prunus domestica)	2	2	1	Tanar plantat	Foarte buna	Nu
10303	Prun - (Prunus domestica)	14	5	2	Matur	Foarte buna	Nu
10304	Prun - (Prunus domestica)	18	6	3	Matur	Buna	Nu
10305	Prun - (Prunus domestica)	22	6	2	Batran	Buna	Nu
10306	Prun - (Prunus domestica)	16	6	2	Matur	Buna	Nu
10309	Prun - (Prunus domestica)	18	5	2	Matur	Buna	Nu
10313	Prun - (Prunus domestica)	7	5	1	Tanar	Foarte buna	Nu
10317	Prun - (Prunus domestica)	14	5	3	Matur	Foarte buna	Nu



Nr. identif.	Specia	Diametru [cm]	Inaltime [m]	Coronament [m]	Varsta	Viabilitate	Ocrotit
10319	Prun - ( <i>Prunus domestica</i> )	18	6	4	Matur	Foarte buna	Nu
10327	Prun - ( <i>Prunus domestica</i> )	10	4	2	Matur	Foarte buna	Nu
10329	Prun - ( <i>Prunus domestica</i> )	14	5	3	Matur	Foarte buna	Nu
10330	Prun - ( <i>Prunus domestica</i> )	5	2	1	Tanar	Foarte buna	Nu
10334	Prun - ( <i>Prunus domestica</i> )	12	4	2	Matur	Foarte buna	Nu
10336	Prun - ( <i>Prunus domestica</i> )	12	4	2	Matur	Foarte buna	Nu
10338	Prun - ( <i>Prunus domestica</i> )	12	4	3	Matur	Foarte buna	Nu
10339	Prun - ( <i>Prunus domestica</i> )	20	5	3	Matur	Buna	Nu
10342	Prun - ( <i>Prunus domestica</i> )	14	6	3	Matur	Foarte buna	Nu
10343	Prun - ( <i>Prunus domestica</i> )	10	4	1	Matur	Buna	Nu
10345	Prun - ( <i>Prunus domestica</i> )	16	8	4	Matur	Foarte buna	Nu
10139	Salcam - ( <i>Robinia pseudoacacia</i> )	18	9	2	Tanar	Buna	Nu
10279	Salcam - ( <i>Robinia pseudoacacia</i> )	24	10	4	Matur	Foarte buna	Nu
9986	Salcie alba - ( <i>Salix alba</i> )	70	13	7	Batran	Buna	Nu
10142	Salcie alba - ( <i>Salix alba</i> )	40	3	1	Matur	Acceptabila	Nu
10253	Salcie alba - ( <i>Salix alba</i> )	35	7	3	Matur	Buna	Nu
10254	Salcie alba - ( <i>Salix alba</i> )	16	6	2	Tanar	Buna	Nu
9660	Salcie japoneza, creata - ( <i>Salix matsudana</i> Tortuosa)	30	8	4	Matur	Foarte buna	Nu
9669	Salcie pletoasa - ( <i>Salix babylonica</i> )	35	9	4	Batran	Foarte buna	Nu
9674	Salcie pletoasa - ( <i>Salix babylonica</i> )	30	7	4	Matur	Foarte buna	Nu
9948	Salcie pletoasa - ( <i>Salix babylonica</i> )	4	1	1	Tanar plantat	Foarte buna	Nu
9949	Salcie pletoasa - ( <i>Salix babylonica</i> )	4	1	1	Tanar plantat	Foarte buna	Nu
10096	Salcie pletoasa - ( <i>Salix babylonica</i> )	4	1	1	Tanar plantat	Foarte buna	Nu
10235	Salcie pletoasa - ( <i>Salix babylonica</i> )	28	9	3	Matur	Foarte buna	Nu
10255	Stejar, stejar pedunculat - ( <i>Quercus robur</i> )	35	3	1	Matur	Acceptabila	Nu
10066	Tei argintiu - ( <i>Tilia tomentosa</i> )	30	7	5	Matur	Buna	Nu
253	Tei cu frunza mare - ( <i>Tilia platyphyllos</i> )	28	8	4	Matur	Foarte buna	Nu
7348	Tei pucios - ( <i>Tilia cordata</i> )	30	9	4	Matur	Buna	Nu
9818	Tei pucios - ( <i>Tilia cordata</i> )	55	12	6	Batran	Foarte buna	Nu
9873	Tei pucios - ( <i>Tilia cordata</i> )	50	12	5	Batran	Buna	Nu
9940	Tei pucios - ( <i>Tilia cordata</i> )	35	9	4	Matur	Buna	Nu
9942	Tei pucios - ( <i>Tilia cordata</i> )	26	5	2	Matur	Acceptabila	Nu
9944	Tei pucios - ( <i>Tilia cordata</i> )	28	8	4	Matur	Acceptabila	Nu
9945	Tei pucios - ( <i>Tilia cordata</i> )	60	10	5	Batran	Foarte buna	Nu
9946	Tei pucios - ( <i>Tilia cordata</i> )	45	9	5	Batran	Buna	Nu
9961	Tei pucios - ( <i>Tilia cordata</i> )	35	3	1	Matur	Acceptabila	Nu
9972	Tei pucios - ( <i>Tilia cordata</i> )	26	4	3	Matur	Buna	Nu
9978	Tei pucios - ( <i>Tilia cordata</i> )	30	9	5	Matur	Buna	Nu
9979	Tei pucios - ( <i>Tilia cordata</i> )	18	7	3	Tanar	Foarte buna	Nu
9984	Tei pucios - ( <i>Tilia cordata</i> )	14	5	2	Tanar	Foarte buna	Nu
9987	Tei pucios - ( <i>Tilia cordata</i> )	40	9	4	Matur	Buna	Nu
9990	Tei pucios - ( <i>Tilia cordata</i> )	28	5	3	Matur	Buna	Nu
9997	Tei pucios - ( <i>Tilia cordata</i> )	26	8	3	Matur	Necoresp.	Nu
10009	Tei pucios - ( <i>Tilia cordata</i> )	50	7	2	Batran	Acceptabila	Nu
10043	Tei pucios - ( <i>Tilia cordata</i> )	40	10	5	Matur	Buna	Nu
10049	Tei pucios - ( <i>Tilia cordata</i> )	35	10	4	Matur	Buna	Nu
10057	Tei pucios - ( <i>Tilia cordata</i> )	45	12	6	Batran	Buna	Nu
10059	Tei pucios - ( <i>Tilia cordata</i> )	28	12	4	Matur	Buna	Nu
10077	Tei pucios - ( <i>Tilia cordata</i> )	35	10	5	Matur	Buna	Nu
10079	Tei pucios - ( <i>Tilia cordata</i> )	3	2	1	Tanar plantat	Foarte buna	Nu
10085	Tei pucios - ( <i>Tilia cordata</i> )	18	7	3	Tanar	Buna	Nu
10088	Tei pucios - ( <i>Tilia cordata</i> )	35	8	4	Matur	Buna	Nu
10090	Tei pucios - ( <i>Tilia cordata</i> )	22	8	4	Matur	Buna	Nu
10091	Tei pucios - ( <i>Tilia cordata</i> )	26	5	2	Matur	Buna	Nu
10093	Tei pucios - ( <i>Tilia cordata</i> )	26	5	2	Matur	Buna	Nu
10106	Tei pucios - ( <i>Tilia cordata</i> )	24	7	2	Matur	Buna	Nu
10133	Tei pucios - ( <i>Tilia cordata</i> )	24	7	4	Matur	Foarte buna	Nu
10174	Tei pucios - ( <i>Tilia cordata</i> )	14	7	3	Tanar	Foarte buna	Nu
10175	Tei pucios - ( <i>Tilia cordata</i> )	14	7	3	Tanar	Foarte buna	Nu
10204	Tei pucios - ( <i>Tilia cordata</i> )	28	9	5	Matur	Foarte buna	Nu
10213	Tei pucios - ( <i>Tilia cordata</i> )	28	9	5	Matur	Foarte buna	Nu
10215	Tei pucios - ( <i>Tilia cordata</i> )	22	8	4	Matur	Foarte buna	Nu
10234	Tei pucios - ( <i>Tilia cordata</i> )	12	5	2	Tanar	Foarte buna	Nu

Nr. identif.	Specia	Diametru [cm]	Inaltime [m]	Coronament [m]	Varsta	Viabilitate	Ocrotit
10238	Tei pucios - (Tilia cordata)	16	5	3	Tanar	Foarte buna	Nu
10239	Tei pucios - (Tilia cordata)	18	5	3	Tanar	Buna	Nu
10240	Tei pucios - (Tilia cordata)	16	5	3	Tanar	Buna	Nu
10241	Tei pucios - (Tilia cordata)	16	5	3	Tanar	Buna	Nu
10248	Tei pucios - (Tilia cordata)	12	5	2	Tanar	Foarte buna	Nu
10250	Tei pucios - (Tilia cordata)	18	7	3	Tanar	Foarte buna	Nu
10260	Tei pucios - (Tilia cordata)	14	6	3	Tanar	Buna	Nu
10268	Tei pucios - (Tilia cordata)	30	10	3	Matur	Buna	Nu
10270	Tei pucios - (Tilia cordata)	28	9	3	Matur	Buna	Nu
10272	Tei pucios - (Tilia cordata)	28	10	3	Matur	Buna	Nu
10273	Tei pucios - (Tilia cordata)	30	10	4	Matur	Buna	Nu
10274	Tei pucios - (Tilia cordata)	16	6	3	Tanar	Foarte buna	Nu
10275	Tei pucios - (Tilia cordata)	40	10	4	Matur	Buna	Nu
10281	Tei pucios - (Tilia cordata)	55	12	5	Batran	Foarte buna	Nu
10291	Tei pucios - (Tilia cordata)	24	7	4	Matur	Foarte buna	Nu
10295	Tei pucios - (Tilia cordata)	30	10	5	Matur	Buna	Nu
10326	Tei pucios - (Tilia cordata)	26	7	2	Matur	Buna	Nu
9998	Tuie - (Thuja occidentalis)	2	1	1	Tanar plantat	Foarte buna	Nu
9851	Ulm - (Ulmus minor)	60	12	5	Batran	Buna	Nu
9853	Ulm - (Ulmus minor)	50	12	5	Batran	Buna	Nu
10005	USCAT -	14	5	2	-	Total necor.	Nu
10233	USCAT -	28	8	3	-	Total necor.	Nu
9951	Visin - (Prunus cerasus)	16	4	3	Matur	Foarte buna	Nu
9952	Visin - (Prunus cerasus)	14	4	3	Matur	Foarte buna	Nu
9954	Visin - (Prunus cerasus)	8	2	2	Tanar	Foarte buna	Nu
9955	Visin - (Prunus cerasus)	16	5	3	Matur	Foarte buna	Nu
9965	Visin - (Prunus cerasus)	10	4	3	Tanar	Foarte buna	Nu
9967	Visin - (Prunus cerasus)	6	3	1	Tanar	Acceptabila	Nu
9994	Visin - (Prunus cerasus)	7	4	1	Tanar	Buna	Nu
9999	Visin - (Prunus cerasus)	16	5	3	Matur	Foarte buna	Nu
10000	Visin - (Prunus cerasus)	16	5	4	Matur	Foarte buna	Nu
10001	Visin - (Prunus cerasus)	20	6	4	Matur	Foarte buna	Nu
10007	Visin - (Prunus cerasus)	14	5	3	Matur	Foarte buna	Nu
10107	Visin - (Prunus cerasus)	24	5	4	Matur	Foarte buna	Nu
10109	Visin - (Prunus cerasus)	16	4	3	Matur	Foarte buna	Nu
10125	Visin - (Prunus cerasus)	5	2	1	Tanar plantat	Foarte buna	Nu
10149	Visin - (Prunus cerasus)	14	3	3	Matur	Foarte buna	Nu
10278	Visin - (Prunus cerasus)	28	7	4	Matur	Buna	Nu
10280	Visin - (Prunus cerasus)	26	7	4	Matur	Acceptabila	Nu
10311	Visin - (Prunus cerasus)	12	4	3	Tanar	Foarte buna	Nu
10314	Visin - (Prunus cerasus)	20	6	5	Matur	Foarte buna	Nu
10315	Visin - (Prunus cerasus)	24	6	5	Matur	Foarte buna	Nu
10318	Visin - (Prunus cerasus)	18	6	4	Matur	Foarte buna	Nu
10320	Visin - (Prunus cerasus)	16	6	4	Matur	Foarte buna	Nu
10322	Visin - (Prunus cerasus)	18	6	4	Matur	Foarte buna	Nu
10325	Visin - (Prunus cerasus)	16	5	4	Matur	Buna	Nu
10331	Visin - (Prunus cerasus)	10	4	2	Tanar	Foarte buna	Nu
10332	Visin - (Prunus cerasus)	16	5	3	Matur	Buna	Nu
10344	Visin - (Prunus cerasus)	8	4	2	Tanar	Foarte buna	Nu
10180	Zamosita de Siria - (Hibiscus syriacus)	7	2	1	---	Foarte buna	Nu
10189	Zamosita de Siria - (Hibiscus syriacus)	7	1	1	---	Foarte buna	Nu
10222	Zamosita de Siria - (Hibiscus syriacus)	8	2	1	---	Foarte buna	Nu
10223	Zamosita de Siria - (Hibiscus syriacus)	10	2	1	---	Foarte buna	Nu
10225	Zamosita de Siria - (Hibiscus syriacus)	8	2	1	---	Foarte buna	Nu

- Arbori: 398 / Arbusti: 10
- Lungime gard viu: 0 m
- Suprafata gard viu: 0 mp

#### 8. DOCUMENTE EMISE CU PRIVIRE LA TERENUL SPATIU VERDE SI CONSTRUCTIILE EXISTENTE:

Data realizarii: 19.01.2025

Data actualizarii:



Judetul: Iasi  
Localitatea: Pascani  
SIRUTA: 95408  
Identificator imobil: 213

Nr. cadastral imobil:  
Nr. carte funciara: 66280  
Suprafata imobil: 1884 mp

Cod zona valorica:  
Cod zona protejata:  
Cod postal:

## FISA SPATIULUI VERDE

### 1. SCHITA AMPLASAMENTULUI TERENULUI SPATIU VERDE:



### 2. DENUMIRE OBIECTIV: Strada Barbu Lautaru, Sat Bosteni-Sodomeni

### 3. DATE DESPRE TERENUL SPATIU VERDE:

Nr. crt.	Proprietar/ Detinator spatiu verde	Tip proprietate	Mod administrare	Categorie de folosinta	Reglementare urbanistica	Suprafata masurata [mp]		Total teren [mp]	Observatii
						Teren exclusiv	Teren indiviz.		
1	Mun. Pascani	L	A	SV		130	0	130	
2	Mun. Pascani	L	A	SV		83	0	83	
3	Mun. Pascani	L	A	SV		48	0	48	
4	Mun. Pascani	L	A	SV		201	0	201	
5	Mun. Pascani	L	A	SV		77	0	77	
6	Mun. Pascani	L	A	SV		21	0	21	
7	Mun. Pascani	L	A	SV		61	0	61	
8	Mun. Pascani	L	A	SV		48	0	48	
9	Mun. Pascani	L	A	SV		23	0	23	
10	Mun. Pascani	L	A	SV		18	0	18	
11	Mun. Pascani	L	A	SV		5	0	5	
12	Mun. Pascani	L	A	SV		58	0	58	
13	Mun. Pascani	L	A	SV		30	0	30	
14	Mun. Pascani	L	A	CC		20	0	20	
15	Mun. Pascani	L	A	DR		1062	0	1062	
Total teren								1884	

### 4. CENTRALIZATOR SUPRAFETE:

Nr. crt.	Categorie de folosinta	Descriere	Suprafata [mp]	Procent [%]
1	CC	Curti	20	1.04
2	DR	Drumuri	1062	56.37
3	SV	Spatiu verde	803	42.59
Total teren			1884	100
din care zona verde (SV + AF + ZC + PD)			803	42.59

#### 5. DATE PRIVIND CONSTRUCTIILE EXISTENTE PE TERENUL SPATIU VERDE:

Proprietar/ Detinator constructii	Tip proprietate	Mod de administrare	Nr. corp constructie	Cod grupa destinatie	Suprafata construita la sol [mp]	Observatii
Total suprafata ocupata din terenul spatiu verde					0	

#### 6. ECHIPAREA EDILITARA A TERENULUI: n/a

#### 7. DATE PRIVIND VEGETATIA EXISTENTA PE TERENUL SPATIU VERDE:

- Arbori: 0 / Arbusti: 0
- Lungime gard viu: 0 m
- Suprafata gard viu: 0 mp

#### 8. DOCUMENTE EMISE CU PRIVIRE LA TERENUL SPATIU VERDE SI CONSTRUCTIILE EXISTENTE:

Data realizarii: 19.01.2025

Data actualizarii:



Judetul: Iasi  
Localitatea: Pascani  
SIRUTA: 95408  
Identificator imobil: 214

Nr. cadastral imobil:  
Nr. carte funciara: 66325  
Suprafata imobil: 985 mp

Cod zona valorica:  
Cod zona protejata:  
Cod postal:

## FISA SPATIULUI VERDE

### 1. SCHITA AMPLASAMENTULUI TERENULUI SPATIU VERDE:



### 2. DENUMIRE OBIECTIV: Strada Barcan, Sat Gastesti

### 3. DATE DESPRE TERENUL SPATIU VERDE:

Nr. crt.	Proprietar/ Detinator spatiu verde	Tip proprietate	Mod administrare	Categorie de folosinta	Reglementare urbanistica	Suprafata masurata [mp]		Total teren [mp]	Observatii
						Teren exclusiv	Teren indiviz.		
1	Mun. Pascani	L	A	DR		985	0	985	
Total teren								985	

### 4. CENTRALIZATOR SUPRAFETE:

Nr. crt.	Categorie de folosinta	Descriere	Suprafata [mp]	Procent [%]
1	DR	Drumuri	985	100
Total teren			985	100
din care zona verde (SV + AF + ZC + PD)			0	0

### 5. DATE PRIVIND CONSTRUCTIILE EXISTENTE PE TERENUL SPATIU VERDE:

Proprietar/ Detinator constructii	Tip proprietate	Mod de administrare	Nr. corp constructie	Cod grupa destinatie	Suprafata construita la sol [mp]	Observatii
Total suprafata ocupata din terenul spatiu verde					0	

6. ECHIPAREA EDILITARA A TERENULUI: n/a

7. DATE PRIVIND VEGETATIA EXISTENTA PE TERENUL SPATIU VERDE:

- Arbori: 0 / Arbusti: 0
- Lungime gard viu: 0 m
- Suprafata gard viu: 0 mp

8. DOCUMENTE EMISE CU PRIVIRE LA TERENUL SPATIU VERDE SI CONSTRUCTIILE EXISTENTE:

Data realizarii: 19.01.2025

Data actualizarii:



Judetul: Iasi  
Localitatea: Pascani  
SIRUTA: 95408  
Identificator imobil: 215

Nr. cadastral imobil:  
Nr. carte funciara: 66445  
Suprafata imobil: 829 mp

Cod zona valorica:  
Cod zona protejata:  
Cod postal:

## FISA SPATIULUI VERDE

### 1. SCHITA AMPLASAMENTULUI TERENULUI SPATIU VERDE:



### 2. DENUMIRE OBIECTIV: Strada Berzei, Sat Gastesti

### 3. DATE DESPRE TERENUL SPATIU VERDE:

Nr. crt.	Proprietar/ Detinator spatiu verde	Tip proprietate	Mod administrare	Categorie de folosinta	Reglementare urbanistica	Suprafata masurata [mp]		Total teren [mp]	Observatii
						Teren exclusiv	Teren indiviz.		
1	Mun. Pascani	L	A	DR		829	0	829	
Total teren								829	

### 4. CENTRALIZATOR SUPRAFETE:

Nr. crt.	Categorie de folosinta	Descriere	Suprafata [mp]	Procent [%]
1	DR	Drumuri	829	100
Total teren			829	100
din care zona verde (SV + AF + ZC + PD)			0	0

### 5. DATE PRIVIND CONSTRUCTIILE EXISTENTE PE TERENUL SPATIU VERDE:

Proprietar/ Detinator constructii	Tip proprietate	Mod de administrare	Nr. corp constructie	Cod grupa destinatie	Suprafata construita la sol [mp]	Observatii
Total suprafata ocupata din terenul spatiu verde					0	



6. ECHIPAREA EDILITARA A TERENULUI: n/a

7. DATE PRIVIND VEGETATIA EXISTENTA PE TERENUL SPATIU VERDE:

- Arbori: 0 / Arbusti: 0
- Lungime gard viu: 0 m
- Suprafata gard viu: 0 mp

8. DOCUMENTE EMISE CU PRIVIRE LA TERENUL SPATIU VERDE SI CONSTRUCTIILE EXISTENTE:

Data realizarii: 19.01.2025

Data actualizarii:



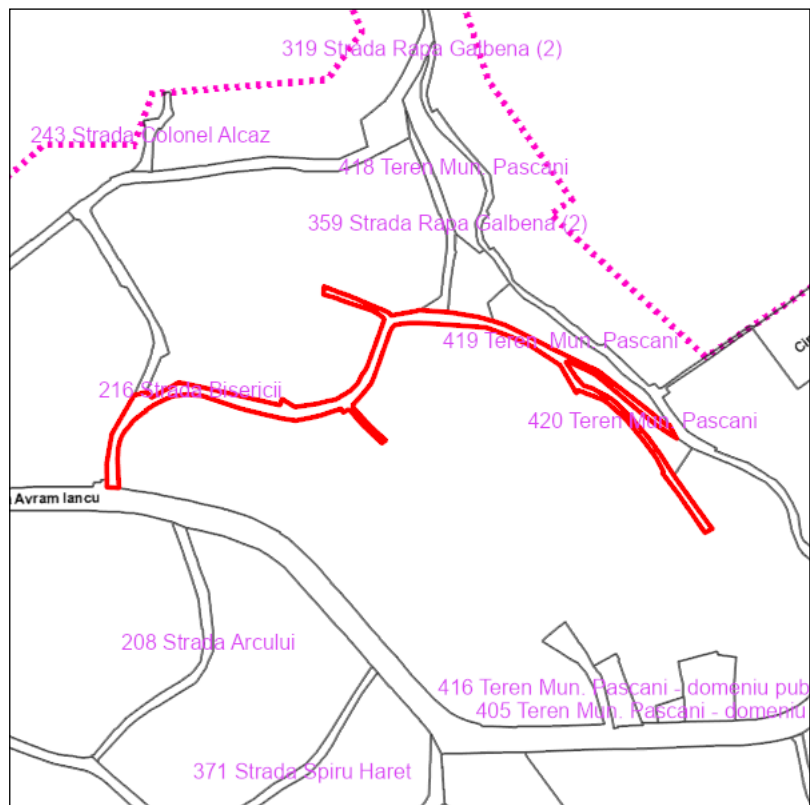
Judetul: Iasi  
 Localitatea: Pascani  
 SIRUTA: 95408  
 Identificator imobil: 216

Nr. cadastral imobil:  
 Nr. carte funciara: 65304  
 Suprafata imobil: 5824 mp

Cod zona valorica:  
 Cod zona protejata:  
 Cod postal:

## FISA SPATIULUI VERDE

### 1. SCHITA AMPLASAMENTULUI TERENULUI SPATIU VERDE:



### 2. DENUMIRE OBIECTIV: Strada Bisericii, Sat Blagesti

### 3. DATE DESPRE TERENUL SPATIU VERDE:

Nr. crt.	Proprietar/ Detinator spatiu verde	Tip proprietate	Mod administrare	Categorie de folosinta	Reglementare urbanistica	Suprafata masurata [mp]		Total teren [mp]	Observatii
						Teren exclusiv	Teren indiviz.		
1	Mun. Pascani	L	A	SV		52	0	52	
2	Mun. Pascani	L	A	SV		166	0	166	
3	Mun. Pascani	L	A	SV		30	0	30	
4	Mun. Pascani	L	A	SV		86	0	86	
5	Mun. Pascani	L	A	SV		59	0	59	
6	Mun. Pascani	L	A	SV		112	0	112	
7	Mun. Pascani	L	A	SV		272	0	272	
8	Mun. Pascani	L	A	SV		92	0	92	
9	Mun. Pascani	L	A	SV		6	0	6	
10	Mun. Pascani	L	A	SV		4	0	4	
11	Mun. Pascani	L	A	SV		6	0	6	
12	Mun. Pascani	L	A	SV		6	0	6	
13	Mun. Pascani	L	A	SV		47	0	47	
14	Mun. Pascani	L	A	SV		29	0	29	
15	Mun. Pascani	L	A	SV		75	0	75	
16	Mun. Pascani	L	A	SV		35	0	35	
17	Mun. Pascani	L	A	SV		21	0	21	
18	Mun. Pascani	L	A	SV		31	0	31	
19	Mun. Pascani	L	A	SV		18	0	18	

Nr. crt.	Proprietar/ Detinator spatiu verde	Tip proprietate	Mod administrare	Categorie de folosinta	Reglementare urbanistica	Suprafata masurata [mp]		Total teren [mp]	Observatii
						Teren exclusiv	Teren indiviz.		
20	Mun. Pascani	L	A	SV		16	0	16	
21	Mun. Pascani	L	A	SV		77	0	77	
22	Mun. Pascani	L	A	SV		19	0	19	
23	Mun. Pascani	L	A	SV		140	0	140	
24	Mun. Pascani	L	A	SV		197	0	197	
25	Mun. Pascani	L	A	SV		69	0	69	
26	Mun. Pascani	L	A	SV		62	0	62	
27	Mun. Pascani	L	A	SV		83	0	83	
28	Mun. Pascani	L	A	SV		8	0	8	
29	Mun. Pascani	L	A	DR		3861	0	3861	
30	Mun. Pascani	L	A	TD		58	0	58	
31	Mun. Pascani	L	A	TD		15	0	15	
32	Mun. Pascani	L	A	HC		27	0	27	
33	Mun. Pascani	L	A	HC		14	0	14	
34	Mun. Pascani	L	A	HC		16	0	16	
35	Mun. Pascani	L	A	HC		11	0	11	
36	Mun. Pascani	L	A	HC		3	0	3	
37	Mun. Pascani	L	A	HC		3	0	3	
Total teren								5824	

#### 4. CENTRALIZATOR SUPRAFETE:

Nr. crt.	Categorie de folosinta	Descriere	Suprafata [mp]	Procent [%]
1	DR	Drumuri	3861	66.29
2	HC	Santuri, canale	74	1.26
3	SV	Spatiu verde	1817	31.19
4	TD	Terenuri degradate	73	1.25
Total teren			5824	100
din care zona verde (SV + AF + ZC + PD)			1817	31.19

#### 5. DATE PRIVIND CONSTRUCTIILE EXISTENTE PE TERENUL SPATIU VERDE:

Proprietar/ Detinator constructii	Tip proprietate	Mod de administrare	Nr. corp constructie	Cod grupa destinatie	Suprafata construita la sol [mp]	Observatii
Total suprafata ocupata din terenul spatiu verde					0	

#### 6. ECHIPAREA EDILITARA A TERENULUI: n/a

#### 7. DATE PRIVIND VEGETATIA EXISTENTA PE TERENUL SPATIU VERDE:

- Arbori: 0 / Arbusti: 0
- Lungime gard viu: 0 m
- Suprafata gard viu: 0 mp

#### 8. DOCUMENTE EMISE CU PRIVIRE LA TERENUL SPATIU VERDE SI CONSTRUCTIILE EXISTENTE:

Data realizarii: 19.01.2025

Data actualizarii:



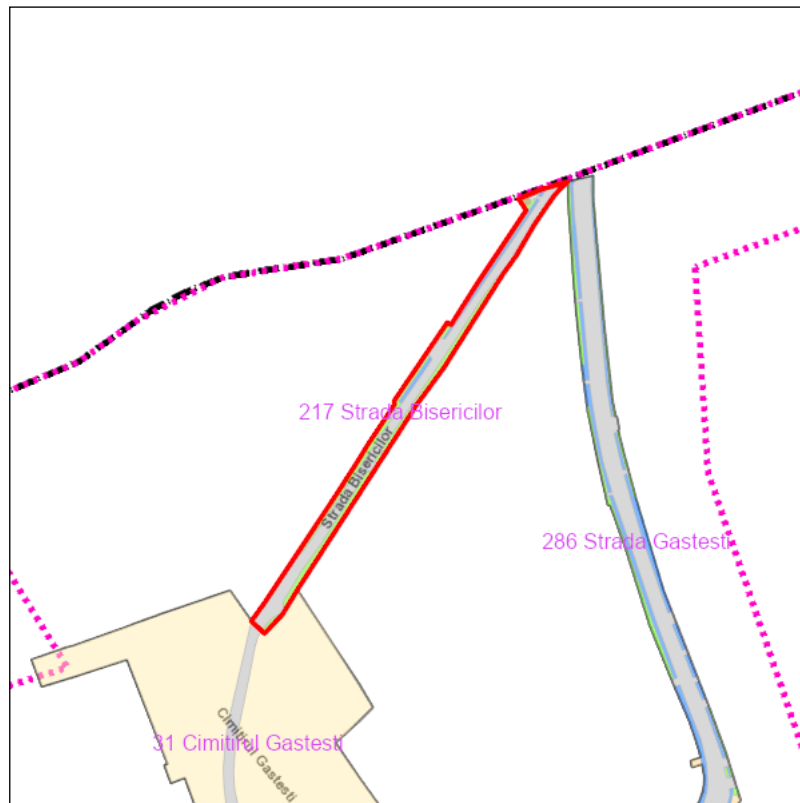
Judetul: Iasi  
 Localitatea: Pascani  
 SIRUTA: 95408  
 Identificator imobil: 217

Nr. cadastral imobil:  
 Nr. carte funciara:  
 Suprafata imobil: 1592 mp

Cod zona valorica:  
 Cod zona protejata:  
 Cod postal:

## FISA SPATIULUI VERDE

### 1. SCHITA AMPLASAMENTULUI TERENULUI SPATIU VERDE:



### 2. DENUMIRE OBIECTIV: Strada Bisericilor, Sat Gastesti

### 3. DATE DESPRE TERENUL SPATIU VERDE:

Nr. crt.	Proprietar/ Detinator spatiu verde	Tip proprietate	Mod administrare	Categorie de folosinta	Reglementare urbanistica	Suprafata masurata [mp]		Total teren [mp]	Observatii
						Teren exclusiv	Teren indiviz.		
1	Mun. Pascani	L	A	SV		92	0	92	
2	Mun. Pascani	L	A	SV		17	0	17	
3	Mun. Pascani	L	A	SV		15	0	15	
4	Mun. Pascani	L	A	SV		157	0	157	
5	Mun. Pascani	L	A	SV		51	0	51	
6	Mun. Pascani	L	A	SV		47	0	47	
7	Mun. Pascani	L	A	SV		8	0	8	
8	Mun. Pascani	L	A	SV		138	0	138	
9	Mun. Pascani	L	A	SV		17	0	17	
10	Mun. Pascani	L	A	SV		48	0	48	
11	Mun. Pascani	L	A	MON		6	0	6	
12	Mun. Pascani	L	A	DR		896	0	896	
13	Mun. Pascani	L	A	HC		30	0	30	
14	Mun. Pascani	L	A	HC		61	0	61	
15	Mun. Pascani	L	A	HC		5	0	5	
16	Mun. Pascani	L	A	AP		4	0	4	
Total teren								1592	

#### 4. CENTRALIZATOR SUPRAFETE:

Nr. crt.	Categorie de folosinta	Descriere	Suprafata [mp]	Procent [%]
1	AP	Acces pietonal	4	0.28
2	DR	Drumuri	896	56.26
3	HC	Santuri, canale	96	6.01
4	MON	Monumente	6	0.37
5	SV	Spatiu verde	590	37.07
Total teren			1592	100
din care zona verde (SV + AF + ZC + PD)			590	37.07

#### 5. DATE PRIVIND CONSTRUCTIILE EXISTENTE PE TERENUL SPATIU VERDE:

Proprietar/ Detinator constructii	Tip proprietate	Mod de administrare	Nr. corp constructie	Cod grupa destinatie	Suprafata construita la sol [mp]	Observatii
Total suprafata ocupata din terenul spatiu verde					0	

#### 6. ECHIPAREA EDILITARA A TERENULUI: n/a

#### 7. DATE PRIVIND VEGETATIA EXISTENTA PE TERENUL SPATIU VERDE:

Nr. identif.	Specia	Diametru [cm]	Inaltime [m]	Coronament [m]	Varsta	Viabilitate	Ocrotit
9036	Cires - (Prunus avium)	30	7	4	Matur	Buna	Nu
7218	Nuc comun - (Juglans regia)	16	7	3	Tanar	Buna	Nu
9210	Salcie japoneza, creata - (Salix matsudana Tortuosa)	4	3	1	Tanar plantat	Foarte buna	Nu

- Arbori: 3 / Arbusti: 0
- Lungime gard viu: 0 m
- Suprafata gard viu: 0 mp

#### 8. DOCUMENTE EMISE CU PRIVIRE LA TERENUL SPATIU VERDE SI CONSTRUCTIILE EXISTENTE:

Data realizarii: 19.01.2025

Data actualizarii:



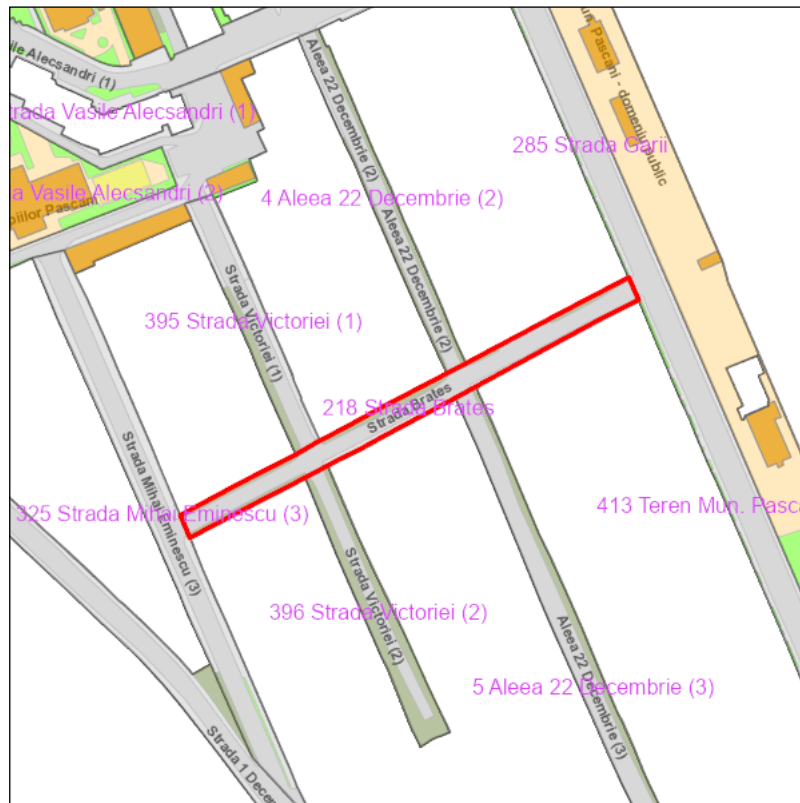
Judetul: Iasi  
 Localitatea: Pascani  
 SIRUTA: 95408  
 Identificator imobil: 218

Nr. cadastral imobil:  
 Nr. carte funciara: 65325  
 Suprafata imobil: 2001 mp

Cod zona valorica:  
 Cod zona protejata:  
 Cod postal:

## FISA SPATIULUI VERDE

### 1. SCHITA AMPLASAMENTULUI TERENULUI SPATIU VERDE:



### 2. DENUMIRE OBIECTIV: Strada Brates, Mun. Pascani

### 3. DATE DESPRE TERENUL SPATIU VERDE:

Nr. crt.	Proprietar/ Detinator spatiu verde	Tip proprietate	Mod administrare	Categorie de folosinta	Reglementare urbanistica	Suprafata masurata [mp]		Total teren [mp]	Observatii
						Teren exclusiv	Teren indiviz.		
1	Mun. Pascani	L	A	DR		1381	0	1381	
2	Mun. Pascani	L	A	TD		86	0	86	
3	Mun. Pascani	L	A	TD		142	0	142	
4	Mun. Pascani	L	A	TD		24	0	24	
5	Mun. Pascani	L	A	TD		64	0	64	
6	Mun. Pascani	L	A	TD		50	0	50	
7	Mun. Pascani	L	A	TD		96	0	96	
8	Mun. Pascani	L	A	AP		46	0	46	
9	Mun. Pascani	L	A	AP		113	0	113	
Total teren								2001	

### 4. CENTRALIZATOR SUPRAFETE:

Nr. crt.	Categorie de folosinta	Descriere	Suprafata [mp]	Procent [%]
1	AP	Acces pietonal	158	7.92
2	DR	Drumuri	1381	69.03
3	TD	Terenuri degradate	461	23.05

Nr. crt.	Categorie de folosinta	Descriere	Suprafata [mp]	Procent [%]
Total teren			2001	100
din care zona verde (SV + AF + ZC + PD)			0	0

#### 5. DATE PRIVIND CONSTRUCTIILE EXISTENTE PE TERENUL SPATIU VERDE:

Proprietar/ Detinator constructii	Tip proprietate	Mod de administrare	Nr. corp constructie	Cod grupa destinatie	Suprafata construita la sol [mp]	Observatii
Total suprafata ocupata din terenul spatiu verde					0	

#### 6. ECHIPAREA EDILITARA A TERENULUI: n/a

#### 7. DATE PRIVIND VEGETATIA EXISTENTA PE TERENUL SPATIU VERDE:

Nr. identif.	Specia	Diametru [cm]	Inaltime [m]	Coronament [m]	Varsta	Viabilitate	Ocrotit
7027	Corcodus - (Prunus cerasifera)	12	3	2	Matur	Foarte buna	Nu
7028	Corcodus - (Prunus cerasifera)	8	4	1	Tanar	Foarte buna	Nu
7021	Salcam - (Robinia pseudoacacia)	26	9	4	Matur	Buna	Nu
7025	Visin - (Prunus cerasus)	18	4	3	Matur	Foarte buna	Nu
7026	Visin - (Prunus cerasus)	16	4	3	Matur	Foarte buna	Nu

- Arbori: 5 / Arbusti: 0
- Lungime gard viu: 0 m
- Suprafata gard viu: 0 mp

#### 8. DOCUMENTE EMISE CU PRIVIRE LA TERENUL SPATIU VERDE SI CONSTRUCTIILE EXISTENTE:

Data realizarii: 19.01.2025

Data actualizarii:





Judetul: Iasi  
 Localitatea: Pascani  
 SIRUTA: 95408  
 Identificator imobil: 219

Nr. cadastral imobil:  
 Nr. carte funciara: 66058  
 Suprafata imobil: 1512 mp

Cod zona valorica:  
 Cod zona protejata:  
 Cod postal:

## FISA SPATIULUI VERDE

### 1. SCHITA AMPLASAMENTULUI TERENULUI SPATIU VERDE:



### 2. DENUMIRE OBIECTIV: Strada Brosteni, Sat Bosteni-Sodomeni

### 3. DATE DESPRE TERENUL SPATIU VERDE:

Nr. crt.	Proprietar/ Detinator spatiu verde	Tip proprietate	Mod administrare	Categorie de folosinta	Reglementare urbanistica	Suprafata masurata [mp]		Total teren [mp]	Observatii
						Teren exclusiv	Teren indiviz.		
1	Mun. Pascani	L	A	SV		209	0	209	
2	Mun. Pascani	L	A	SV		12	0	12	
3	Mun. Pascani	L	A	SV		159	0	159	
4	Mun. Pascani	L	A	SV		117	0	117	
5	Mun. Pascani	L	A	SV		74	0	74	
6	Mun. Pascani	L	A	DR		709	0	709	
7	Mun. Pascani	L	A	HC		109	0	109	
8	Mun. Pascani	L	A	HC		44	0	44	
9	Mun. Pascani	L	A	HC		45	0	45	
10	Mun. Pascani	L	A	HC		34	0	34	
Total teren								1512	

### 4. CENTRALIZATOR SUPRAFETE:

Nr. crt.	Categorie de folosinta	Descriere	Suprafata [mp]	Procent [%]
1	DR	Drumuri	709	46.9
2	HC	Santuri, canale	232	15.38

Nr. crt.	Categorie de folosinta	Descriere	Suprafata [mp]	Procent [%]
3	SV	Spatiu verde	570	37.72
Total teren			1512	100
din care zona verde (SV + AF + ZC + PD)			570	37.72

#### 5. DATE PRIVIND CONSTRUCTIILE EXISTENTE PE TERENUL SPATIU VERDE:

Proprietar/ Detinator constructii	Tip proprietate	Mod de administrare	Nr. corp constructie	Cod grupa destinatie	Suprafata construita la sol [mp]	Observatii
Total suprafata ocupata din terenul spatiu verde					0	

#### 6. ECHIPAREA EDILITARA A TERENULUI: n/a

#### 7. DATE PRIVIND VEGETATIA EXISTENTA PE TERENUL SPATIU VERDE:

Nr. identif.	Specia	Diametru [cm]	Inaltime [m]	Coronament [m]	Varsta	Viabilitate	Ocrotit
8632	Prun - (Prunus domestica)	20	7	4	Matur	Foarte buna	Nu
8633	Prun - (Prunus domestica)	18	7	4	Matur	Foarte buna	Nu
8629	Salcam - (Robinia pseudoacacia)	20	9	4	Matur	Foarte buna	Nu
8630	Salcam - (Robinia pseudoacacia)	22	9	4	Matur	Foarte buna	Nu

- Arbori: 4 / Arbusti: 0
- Lungime gard viu: 0 m
- Suprafata gard viu: 0 mp

#### 8. DOCUMENTE EMISE CU PRIVIRE LA TERENUL SPATIU VERDE SI CONSTRUCTIILE EXISTENTE:

Data realizarii: 19.01.2025

Data actualizarii:



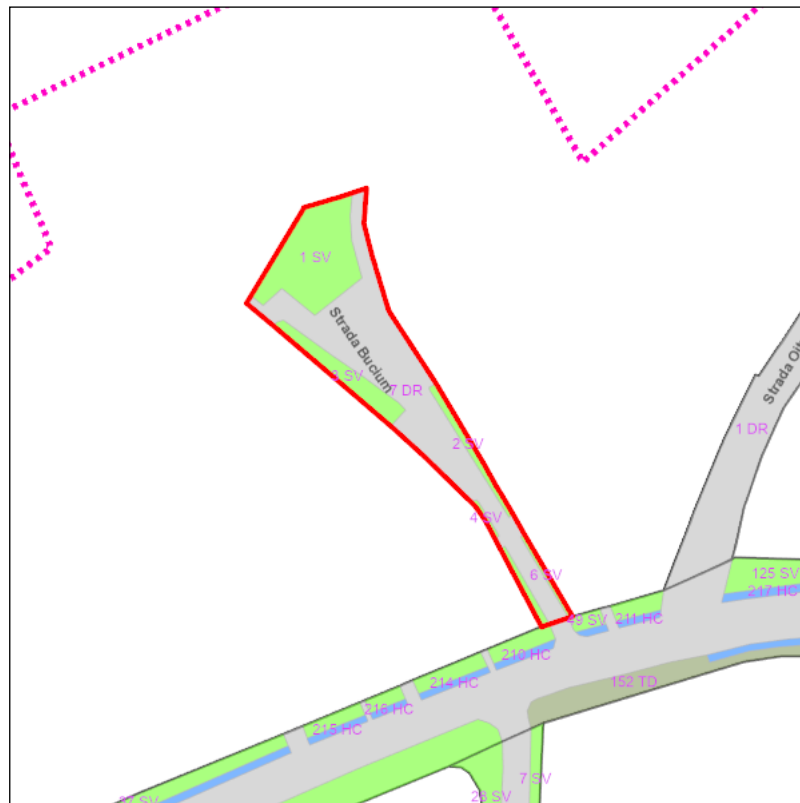
Judetul: Iasi  
 Localitatea: Pascani  
 SIRUTA: 95408  
 Identificator imobil: 220

Nr. cadastral imobil:  
 Nr. carte funciara: 65312  
 Suprafata imobil: 1208 mp

Cod zona valorica:  
 Cod zona protejata:  
 Cod postal:

## FISA SPATIULUI VERDE

### 1. SCHITA AMPLASAMENTULUI TERENULUI SPATIU VERDE:



### 2. DENUMIRE OBIECTIV: Strada Bucium, Sat Blagesti

### 3. DATE DESPRE TERENUL SPATIU VERDE:

Nr. crt.	Proprietar/ Detinator spatiu verde	Tip proprietate	Mod administrare	Categorie de folosinta	Reglementare urbanistica	Suprafata masurata [mp]		Total teren [mp]	Observatii
						Teren exclusiv	Teren indiviz.		
1	Mun. Pascani	L	A	SV		298	0	298	
2	Mun. Pascani	L	A	SV		43	0	43	
3	Mun. Pascani	L	A	SV		104	0	104	
4	Mun. Pascani	L	A	SV		8	0	8	
5	Mun. Pascani	L	A	SV		25	0	25	
6	Mun. Pascani	L	A	SV		17	0	17	
7	Mun. Pascani	L	A	DR		715	0	715	
Total teren								1208	

### 4. CENTRALIZATOR SUPRAFETE:

Nr. crt.	Categorie de folosinta	Descriere	Suprafata [mp]	Procent [%]
1	DR	Drumuri	715	59.16
2	SV	Spatiu verde	494	40.84
Total teren			1208	100
din care zona verde (SV + AF + ZC + PD)			494	40.84

5. DATE PRIVIND CONSTRUCTIILE EXISTENTE PE TERENUL SPATIU VERDE:

Proprietar/ Detinator constructii	Tip proprietate	Mod de administrare	Nr. corp constructie	Cod grupa destinatie	Suprafata construita la sol [mp]	Observatii
Total suprafata ocupata din terenul spatiu verde					0	

6. ECHIPAREA EDILITARA A TERENULUI: n/a

7. DATE PRIVIND VEGETATIA EXISTENTA PE TERENUL SPATIU VERDE:

- Arbori: 0 / Arbusti: 0
- Lungime gard viu: 0 m
- Suprafata gard viu: 0 mp

8. DOCUMENTE EMISE CU PRIVIRE LA TERENUL SPATIU VERDE SI CONSTRUCTIILE EXISTENTE:

Data realizarii: 19.01.2025

Data actualizarii:



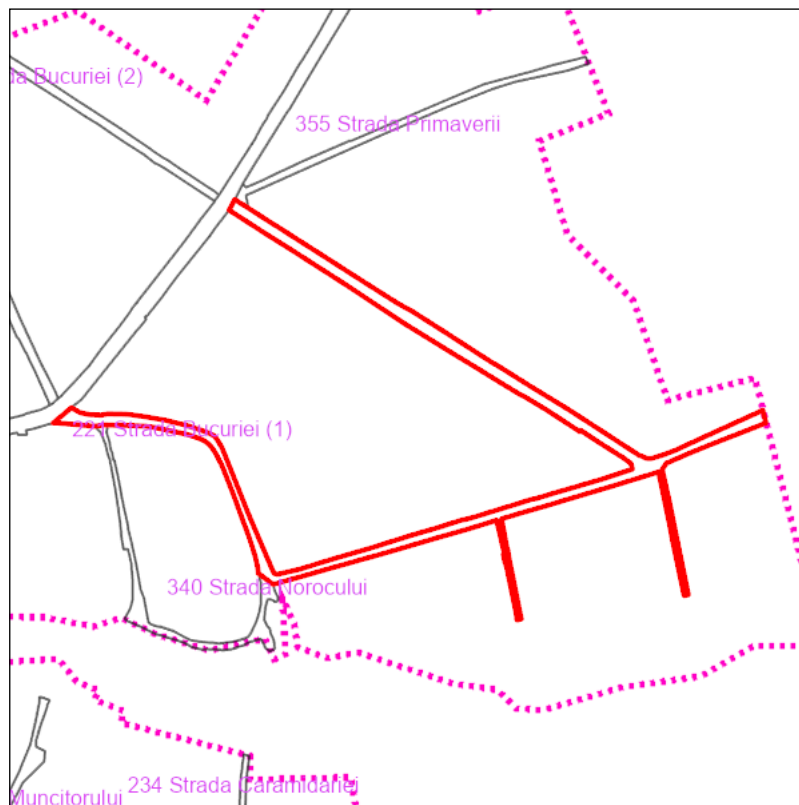
Judetul: Iasi  
 Localitatea: Pascani  
 SIRUTA: 95408  
 Identificator imobil: 221

Nr. cadastral imobil:  
 Nr. carte funciara: 65440  
 Suprafata imobil: 9420 mp

Cod zona valorica:  
 Cod zona protejata:  
 Cod postal:

## FISA SPATIULUI VERDE

### 1. SCHITA AMPLASAMENTULUI TERENULUI SPATIU VERDE:



### 2. DENUMIRE OBIECTIV: Strada Bucuriei (1), Sat Bosteni-Sodomeni

### 3. DATE DESPRE TERENUL SPATIU VERDE:

Nr. crt.	Proprietar/ Detinator spatiu verde	Tip proprietate	Mod administrare	Categorie de folosinta	Reglementare urbanistica	Suprafata masurata [mp]		Total teren [mp]	Observatii
						Teren exclusiv	Teren indiviz.		
1	Mun. Pascani	L	A	SV		141	0	141	
2	Mun. Pascani	L	A	SV		163	0	163	
3	Mun. Pascani	L	A	SV		53	0	53	
4	Mun. Pascani	L	A	SV		79	0	79	
5	Mun. Pascani	L	A	SV		288	0	288	
6	Mun. Pascani	L	A	SV		63	0	63	
7	Mun. Pascani	L	A	SV		838	0	838	
8	Mun. Pascani	L	A	SV		5	0	5	
9	Mun. Pascani	L	A	SV		10	0	10	
10	Mun. Pascani	L	A	SV		14	0	14	
11	Mun. Pascani	L	A	SV		10	0	10	
12	Mun. Pascani	L	A	SV		21	0	21	
13	Mun. Pascani	L	A	SV		44	0	44	
14	Mun. Pascani	L	A	SV		48	0	48	
15	Mun. Pascani	L	A	SV		51	0	51	
16	Mun. Pascani	L	A	SV		27	0	27	
17	Mun. Pascani	L	A	SV		60	0	60	
18	Mun. Pascani	L	A	SV		62	0	62	
19	Mun. Pascani	L	A	SV		88	0	88	

Nr. crt.	Proprietar/ Detinator spatiu verde	Tip proprietate	Mod administrare	Categorie de folosinta	Reglementare urbanistica	Suprafata masurata [mp]		Total teren [mp]	Observatii
						Teren exclusiv	Teren indiviz.		
20	Mun. Pascani	L	A	SV		91	0	91	
21	Mun. Pascani	L	A	SV		115	0	115	
22	Mun. Pascani	L	A	SV		191	0	191	
23	Mun. Pascani	L	A	SV		21	0	21	
24	Mun. Pascani	L	A	SV		9	0	9	
25	Mun. Pascani	L	A	SV		12	0	12	
26	Mun. Pascani	L	A	SV		22	0	22	
27	Mun. Pascani	L	A	SV		25	0	25	
28	Mun. Pascani	L	A	SV		30	0	30	
29	Mun. Pascani	L	A	SV		326	0	326	
30	Mun. Pascani	L	A	SV		17	0	17	
31	Mun. Pascani	L	A	SV		23	0	23	
32	Mun. Pascani	L	A	SV		46	0	46	
33	Mun. Pascani	L	A	SV		75	0	75	
34	Mun. Pascani	L	A	SV		125	0	125	
35	Mun. Pascani	L	A	SV		7	0	7	
36	Mun. Pascani	L	A	SV		10	0	10	
37	Mun. Pascani	L	A	SV		12	0	12	
38	Mun. Pascani	L	A	SV		53	0	53	
39	Mun. Pascani	L	A	SV		22	0	22	
40	Mun. Pascani	L	A	SV		47	0	47	
41	Mun. Pascani	L	A	SV		47	0	47	
42	Mun. Pascani	L	A	SV		18	0	18	
43	Mun. Pascani	L	A	SV		13	0	13	
44	Mun. Pascani	L	A	SV		10	0	10	
45	Mun. Pascani	L	A	SV		12	0	12	
46	Mun. Pascani	L	A	SV		6	0	6	
47	Mun. Pascani	L	A	SV		50	0	50	
48	Mun. Pascani	L	A	SV		28	0	28	
49	Mun. Pascani	L	A	SV		6	0	6	
50	Mun. Pascani	L	A	SV		3	0	3	
51	Mun. Pascani	L	A	SV		37	0	37	
52	Mun. Pascani	L	A	SV		24	0	24	
53	Mun. Pascani	L	A	SV		42	0	42	
54	Mun. Pascani	L	A	SV		82	0	82	
55	Mun. Pascani	L	A	SV		66	0	66	
56	Mun. Pascani	L	A	SV		43	0	43	
57	Mun. Pascani	L	A	SV		71	0	71	
58	Mun. Pascani	L	A	DR		5518	0	5518	
Total teren								9420	

#### 4. CENTRALIZATOR SUPRAFETE:

Nr. crt.	Categorie de folosinta	Descriere	Suprafata [mp]	Procent [%]
1	DR	Drumuri	5518	58.58
2	SV	Spatiu verde	3902	41.42
Total teren			9420	100
din care zona verde (SV + AF + ZC + PD)			3902	41.42

#### 5. DATE PRIVIND CONSTRUCTIILE EXISTENTE PE TERENUL SPATIU VERDE:

Proprietar/ Detinator constructii	Tip proprietate	Mod de administrare	Nr. corp constructie	Cod grupa destinatie	Suprafata construita la sol [mp]	Observatii
Total suprafata ocupata din terenul spatiu verde					0	

#### 6. ECHIPAREA EDILITARA A TERENULUI: n/a

## 7. DATE PRIVIND VEGETATIA EXISTENTA PE TERENUL SPATIU VERDE:

Nr. identif.	Specia	Diametru [cm]	Inaltime [m]	Coronament [m]	Varsta	Viabilitate	Ocrotit
8420	Castan salbatic - (Aesculus hippocastanum)	5	2	1	Tanar plantat	Foarte buna	Nu
8407	Cires - (Prunus avium)	10	4	2	Tanar	Foarte buna	Nu
8401	Corcodus - (Prunus cerasifera)	22	5	3	Batran	Buna	Nu
8441	Nuc comun - (Juglans regia)	50	9	5	Batran	Buna	Nu
8450	Nuc comun - (Juglans regia)	14	5	2	Tanar	Foarte buna	Nu
8403	Prun - (Prunus domestica)	10	4	2	Matur	Foarte buna	Nu
8405	Prun - (Prunus domestica)	12	4	2	Matur	Foarte buna	Nu
8406	Prun - (Prunus domestica)	10	4	2	Matur	Foarte buna	Nu
8408	Prun - (Prunus domestica)	6	3	1	Tanar	Foarte buna	Nu
8409	Prun - (Prunus domestica)	8	4	1	Tanar	Foarte buna	Nu
8410	Prun - (Prunus domestica)	8	4	1	Tanar	Foarte buna	Nu
8412	Prun - (Prunus domestica)	8	4	2	Tanar	Foarte buna	Nu
8413	Prun - (Prunus domestica)	12	4	2	Matur	Foarte buna	Nu
8417	Prun - (Prunus domestica)	5	2	1	Tanar	Foarte buna	Nu
8418	Prun - (Prunus domestica)	10	3	2	Matur	Foarte buna	Nu
8525	Prun - (Prunus domestica)	8	4	1	Tanar	Foarte buna	Nu
8526	Prun - (Prunus domestica)	14	4	1	Matur	Buna	Nu
8421	Salcam - (Robinia pseudoacacia)	20	9	3	Matur	Foarte buna	Nu
8422	Salcam - (Robinia pseudoacacia)	18	8	2	Tanar	Buna	Nu
8423	Salcam - (Robinia pseudoacacia)	14	9	1	Tanar	Buna	Nu
8424	Salcam - (Robinia pseudoacacia)	20	8	1	Matur	Buna	Nu
8448	Salcam - (Robinia pseudoacacia)	20	9	3	Matur	Buna	Nu
8449	Salcam - (Robinia pseudoacacia)	16	9	3	Tanar	Buna	Nu
8451	Salcam - (Robinia pseudoacacia)	18	9	3	Tanar	Buna	Nu
8529	Salcam - (Robinia pseudoacacia)	20	8	3	Matur	Foarte buna	Nu
8425	Tei pucios - (Tilia cordata)	16	5	2	Tanar	Buna	Nu

- Arbori: 26 / Arbusti: 0
- Lungime gard viu: 0 m
- Suprafata gard viu: 0 mp

## 8. DOCUMENTE EMISE CU PRIVIRE LA TERENUL SPATIU VERDE SI CONSTRUCTIILE EXISTENTE:

Data realizarii: 19.01.2025

Data actualizarii:



Judetul: Iasi  
 Localitatea: Pascani  
 SIRUTA: 95408  
 Identificator imobil: 222

Nr. cadastral imobil:  
 Nr. carte funciara: 65441  
 Suprafata imobil: 2449 mp

Cod zona valorica:  
 Cod zona protejata:  
 Cod postal:

## FISA SPATIULUI VERDE

### 1. SCHITA AMPLASAMENTULUI TERENULUI SPATIU VERDE:



### 2. DENUMIRE OBIECTIV: Strada Bucuriei (2), Sat Bosteni-Sodomeni

### 3. DATE DESPRE TERENUL SPATIU VERDE:

Nr. crt.	Proprietar/ Detinator spatiu verde	Tip proprietate	Mod administrare	Categorie de folosinta	Reglementare urbanistica	Suprafata masurata [mp]		Total teren [mp]	Observatii
						Teren exclusiv	Teren indiviz.		
1	Mun. Pascani	L	A	SV		415	0	415	
2	Mun. Pascani	L	A	SV		602	0	602	
3	Mun. Pascani	L	A	SV		99	0	99	
4	Mun. Pascani	L	A	SV		11	0	11	
5	Mun. Pascani	L	A	SV		46	0	46	
6	Mun. Pascani	L	A	SV		16	0	16	
7	Mun. Pascani	L	A	DR		1260	0	1260	
Total teren								2449	

### 4. CENTRALIZATOR SUPRAFETE:

Nr. crt.	Categorie de folosinta	Descriere	Suprafata [mp]	Procent [%]
1	DR	Drumuri	1260	51.43
2	SV	Spatiu verde	1190	48.57
Total teren			2449	100
din care zona verde (SV + AF + ZC + PD)			1190	48.57



5. DATE PRIVIND CONSTRUCTIILE EXISTENTE PE TERENUL SPATIU VERDE:

Proprietar/ Detinator constructii	Tip proprietate	Mod de administrare	Nr. corp constructie	Cod grupa destinatie	Suprafata construita la sol [mp]	Observatii
Total suprafata ocupata din terenul spatiu verde					0	

6. ECHIPAREA EDILITARA A TERENULUI: n/a

7. DATE PRIVIND VEGETATIA EXISTENTA PE TERENUL SPATIU VERDE:

- Arbori: 0 / Arbusti: 0
- Lungime gard viu: 0 m
- Suprafata gard viu: 0 mp

8. DOCUMENTE EMISE CU PRIVIRE LA TERENUL SPATIU VERDE SI CONSTRUCTIILE EXISTENTE:

Data realizarii: 19.01.2025

Data actualizarii:



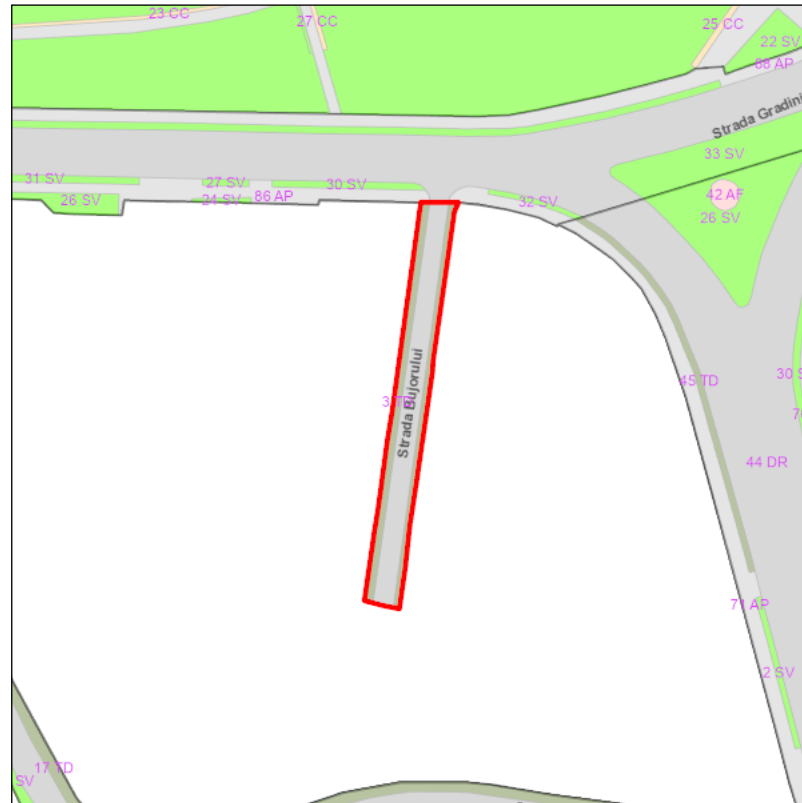
Judetul: Iasi  
 Localitatea: Pascani  
 SIRUTA: 95408  
 Identificator imobil: 223

Nr. cadastral imobil:  
 Nr. carte funciara: 66270  
 Suprafata imobil: 552 mp

Cod zona valorica:  
 Cod zona protejata:  
 Cod postal:

## FISA SPATIULUI VERDE

### 1. SCHITA AMPLASAMENTULUI TERENULUI SPATIU VERDE:



### 2. DENUMIRE OBIECTIV: Strada Bujorului, Mun. Pascani

### 3. DATE DESPRE TERENUL SPATIU VERDE:

Nr. crt.	Proprietar/ Detinator spatiu verde	Tip proprietate	Mod administrare	Categorie de folosinta	Reglementare urbanistica	Suprafata masurata [mp]		Total teren [mp]	Observatii
						Teren exclusiv	Teren indiviz.		
1	Mun. Pascani	L	A	DR		318	0	318	
2	Mun. Pascani	L	A	TD		100	0	100	
3	Mun. Pascani	L	A	TD		134	0	134	
Total teren								552	

### 4. CENTRALIZATOR SUPRAFETE:

Nr. crt.	Categorie de folosinta	Descriere	Suprafata [mp]	Procent [%]
1	DR	Drumuri	318	57.62
2	TD	Terenuri degradate	234	42.38
Total teren			552	100
din care zona verde (SV + AF + ZC + PD)			0	0

### 5. DATE PRIVIND CONSTRUCTIILE EXISTENTE PE TERENUL SPATIU VERDE:

Proprietar/ Detinator constructii	Tip proprietate	Mod de administrare	Nr. corp constructie	Cod grupa destinatie	Suprafata construita la sol [mp]	Observatii
Total suprafata ocupata din terenul spatiu verde					0	

6. ECHIPAREA EDILITARA A TERENULUI: n/a

7. DATE PRIVIND VEGETATIA EXISTENTA PE TERENUL SPATIU VERDE:

- Arbori: 0 / Arbusti: 0
- Lungime gard viu: 0 m
- Suprafata gard viu: 0 mp

8. DOCUMENTE EMISE CU PRIVIRE LA TERENUL SPATIU VERDE SI CONSTRUCTIILE EXISTENTE:

Data realizarii: 19.01.2025

Data actualizarii:



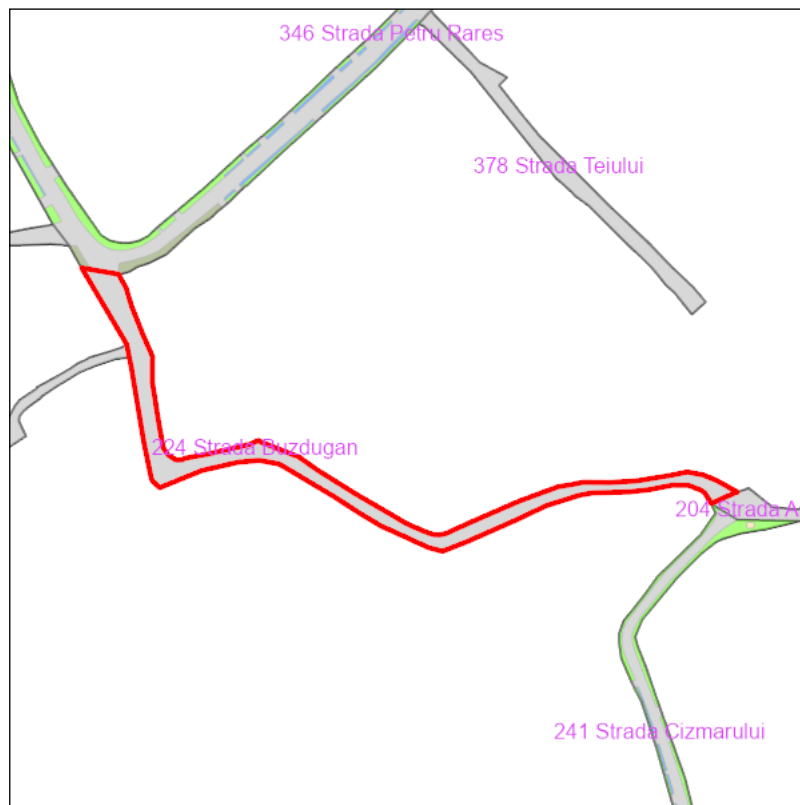
Judetul: Iasi  
Localitatea: Pascani  
SIRUTA: 95408  
Identificator imobil: 224

Nr. cadastral imobil:  
Nr. carte funciara: 65317  
Suprafata imobil: 2109 mp

Cod zona valorica:  
Cod zona protejata:  
Cod postal:

## FISA SPATIULUI VERDE

### 1. SCHITA AMPLASAMENTULUI TERENULUI SPATIU VERDE:



### 2. DENUMIRE OBIECTIV: Strada Buzdugan, Sat Gastesti

### 3. DATE DESPRE TERENUL SPATIU VERDE:

Nr. crt.	Proprietar/ Detinator spatiu verde	Tip proprietate	Mod administrare	Categorie de folosinta	Reglementare urbanistica	Suprafata masurata [mp]		Total teren [mp]	Observatii
						Teren exclusiv	Teren indiviz.		
1	Mun. Pascani	L	A	DR		2109	0	2109	
Total teren								2109	

### 4. CENTRALIZATOR SUPRAFETE:

Nr. crt.	Categorie de folosinta	Descriere	Suprafata [mp]	Procent [%]
1	DR	Drumuri	2109	100
Total teren			2109	100
din care zona verde (SV + AF + ZC + PD)			0	0

### 5. DATE PRIVIND CONSTRUCTIILE EXISTENTE PE TERENUL SPATIU VERDE:

Proprietar/ Detinator constructii	Tip proprietate	Mod de administrare	Nr. corp constructie	Cod grupa destinatie	Suprafata construita la sol [mp]	Observatii
Total suprafata ocupata din terenul spatiu verde					0	

6. ECHIPAREA EDILITARA A TERENULUI: n/a

7. DATE PRIVIND VEGETATIA EXISTENTA PE TERENUL SPATIU VERDE:

Nr. identif.	Specia	Diametru [cm]	Inaltime [m]	Coronament [m]	Varsta	Viabilitate	Ocrotit
9117	Corcodus - (Prunus cerasifera)	12	6	3	Matur	Foarte buna	Nu
9120	Dud - (Morus alba)	14	6	3	Matur	Buna	Nu
9121	Dud - (Morus alba)	14	6	3	Matur	Buna	Nu
9114	Nuc comun - (Juglans regia)	45	9	6	Batran	Foarte buna	Nu
9115	Prun - (Prunus domestica)	6	3	1	Tanar	Foarte buna	Nu
9118	Prun - (Prunus domestica)	16	5	3	Matur	Foarte buna	Nu
9116	Salcam - (Robinia pseudoacacia)	20	9	5	Matur	Foarte buna	Nu
9119	Salcam - (Robinia pseudoacacia)	16	7	2	Tanar	Buna	Nu

- Arbori: 8 / Arbusti: 0
- Lungime gard viu: 0 m
- Suprafata gard viu: 0 mp

8. DOCUMENTE EMISE CU PRIVIRE LA TERENUL SPATIU VERDE SI CONSTRUCTIILE EXISTENTE:

Data realizarii: 19.01.2025

Data actualizarii:



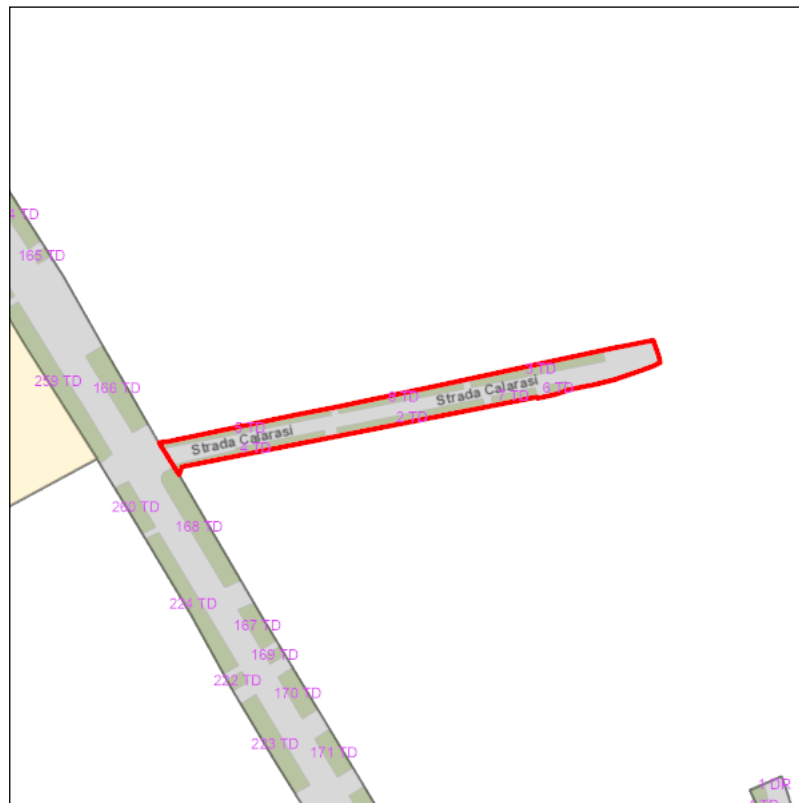
Judetul: Iasi  
 Localitatea: Pascani  
 SIRUTA: 95408  
 Identificator imobil: 225

Nr. cadastral imobil:  
 Nr. carte funciara: 66166  
 Suprafata imobil: 585 mp

Cod zona valorica:  
 Cod zona protejata:  
 Cod postal:

## FISA SPATIULUI VERDE

### 1. SCHITA AMPLASAMENTULUI TERENULUI SPATIU VERDE:



### 2. DENUMIRE OBIECTIV: Strada Calarasi, Sat Lunca

### 3. DATE DESPRE TERENUL SPATIU VERDE:

Nr. crt.	Proprietar/ Detinator spatiu verde	Tip proprietate	Mod administrare	Categorie de folosinta	Reglementare urbanistica	Suprafata masurata [mp]		Total teren [mp]	Observatii
						Teren exclusiv	Teren indiviz.		
1	Mun. Pascani	L	A	DR		329	0	329	
2	Mun. Pascani	L	A	TD		51	0	51	
3	Mun. Pascani	L	A	TD		54	0	54	
4	Mun. Pascani	L	A	TD		42	0	42	
5	Mun. Pascani	L	A	TD		45	0	45	
6	Mun. Pascani	L	A	TD		8	0	8	
7	Mun. Pascani	L	A	TD		16	0	16	
8	Mun. Pascani	L	A	TD		39	0	39	
Total teren								585	

### 4. CENTRALIZATOR SUPRAFETE:

Nr. crt.	Categorie de folosinta	Descriere	Suprafata [mp]	Procent [%]
1	DR	Drumuri	329	56.32
2	TD	Terenuri degradate	255	43.68
Total teren			585	100
din care zona verde (SV + AF + ZC + PD)			0	0

5. DATE PRIVIND CONSTRUCTIILE EXISTENTE PE TERENUL SPATIU VERDE:

Proprietar/ Detinator constructii	Tip proprietate	Mod de administrare	Nr. corp constructie	Cod grupa destinatie	Suprafata construita la sol [mp]	Observatii
Total suprafata ocupata din terenul spatiu verde					0	

6. ECHIPAREA EDILITARA A TERENULUI: n/a

7. DATE PRIVIND VEGETATIA EXISTENTA PE TERENUL SPATIU VERDE:

- Arbori: 0 / Arbusti: 0
- Lungime gard viu: 0 m
- Suprafata gard viu: 0 mp

8. DOCUMENTE EMISE CU PRIVIRE LA TERENUL SPATIU VERDE SI CONSTRUCTIILE EXISTENTE:

Data realizarii: 19.01.2025

Data actualizarii:



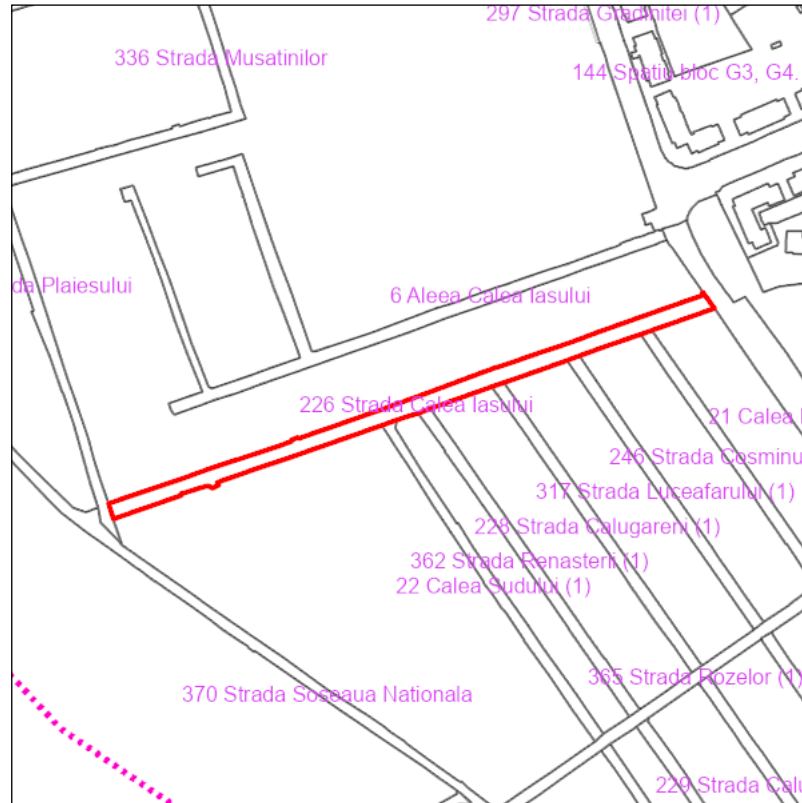
Judetul: Iasi  
 Localitatea: Pascani  
 SIRUTA: 95408  
 Identificator imobil: 226

Nr. cadastral imobil:  
 Nr. carte funciara: 65210  
 Suprafata imobil: 6278 mp

Cod zona valorica:  
 Cod zona protejata:  
 Cod postal:

## FISA SPATIULUI VERDE

### 1. SCHITA AMPLASAMENTULUI TERENULUI SPATIU VERDE:



### 2. DENUMIRE OBIECTIV: Strada Calea Iasului, Mun. Pascani

### 3. DATE DESPRE TERENUL SPATIU VERDE:

Nr. crt.	Proprietar/ Detinator spatiu verde	Tip proprietate	Mod administrare	Categorie de folosinta	Reglementare urbanistica	Suprafata masurata [mp]		Total teren [mp]	Observatii
						Teren exclusiv	Teren indiviz.		
1	Mun. Pascani	L	A	SV		4	0	4	
2	Mun. Pascani	L	A	SV		17	0	17	
3	Mun. Pascani	L	A	SV		8	0	8	
4	Mun. Pascani	L	A	SV		9	0	9	
5	Mun. Pascani	L	A	SV		10	0	10	
6	Mun. Pascani	L	A	SV		11	0	11	
7	Mun. Pascani	L	A	SV		43	0	43	
8	Mun. Pascani	L	A	SV		10	0	10	
9	Mun. Pascani	L	A	SV		12	0	12	
10	Mun. Pascani	L	A	SV		13	0	13	
11	Mun. Pascani	L	A	SV		13	0	13	
12	Mun. Pascani	L	A	SV		16	0	16	
13	Mun. Pascani	L	A	SV		18	0	18	
14	Mun. Pascani	L	A	SV		99	0	99	
15	Mun. Pascani	L	A	SV		24	0	24	
16	Mun. Pascani	L	A	SV		34	0	34	
17	Mun. Pascani	L	A	SV		68	0	68	
18	Mun. Pascani	L	A	SV		63	0	63	
19	Mun. Pascani	L	A	SV		45	0	45	



Nr. crt.	Proprietar/ Detinator spatiu verde	Tip proprietate	Mod administrare	Categorie de folosinta	Reglementare urbanistica	Suprafata masurata [mp]		Total teren [mp]	Observatii
						Teren exclusiv	Teren indiviz.		
20	Mun. Pascani	L	A	DR		4008	0	4008	
21	Mun. Pascani	L	A	TD		19	0	19	
22	Mun. Pascani	L	A	TD		54	0	54	
23	Mun. Pascani	L	A	TD		379	0	379	
24	Mun. Pascani	L	A	TD		139	0	139	
25	Mun. Pascani	L	A	TD		61	0	61	
26	Mun. Pascani	L	A	TD		128	0	128	
27	Mun. Pascani	L	A	AP		91	0	91	
28	Mun. Pascani	L	A	AP		85	0	85	
29	Mun. Pascani	L	A	AP		86	0	86	
30	Mun. Pascani	L	A	AP		100	0	100	
31	Mun. Pascani	L	A	AP		615	0	615	
Total teren								6278	

#### 4. CENTRALIZATOR SUPRAFETE:

Nr. crt.	Categorie de folosinta	Descriere	Suprafata [mp]	Procent [%]
1	AP	Acces pietonal	976	15.55
2	DR	Drumuri	4008	63.84
3	SV	Spatiu verde	515	8.2
4	TD	Terenuri degradate	780	12.42
Total teren			6278	100
din care zona verde (SV + AF + ZC + PD)			515	8.2

#### 5. DATE PRIVIND CONSTRUCTIILE EXISTENTE PE TERENUL SPATIU VERDE:

Proprietar/ Detinator constructii	Tip proprietate	Mod de administrare	Nr. corp constructie	Cod grupa destinatie	Suprafata construita la sol [mp]	Observatii
Total suprafata ocupata din terenul spatiu verde					0	

#### 6. ECHIPAREA EDILITARA A TERENULUI: n/a

#### 7. DATE PRIVIND VEGETATIA EXISTENTA PE TERENUL SPATIU VERDE:

Nr. identif.	Specia	Diametru [cm]	Inaltime [m]	Coronament [m]	Varsta	Viabilitate	Ocrotit
11465	Cais - (Prunus armeniaca)	18	7	3	Matur	Foarte buna	Nu
3073	Catalpa - (Catalpa bignonioides)	20	7	4	Matur	Foarte buna	Nu
3074	Catalpa - (Catalpa bignonioides)	22	7	4	Matur	Foarte buna	Nu
3075	Catalpa - (Catalpa bignonioides)	22	5	3	Matur	Foarte buna	Nu
3078	Catalpa - (Catalpa bignonioides)	20	3	1	Matur	Buna	Nu
3080	Catalpa - (Catalpa bignonioides)	20	3	2	Matur	Foarte buna	Nu
3094	Catalpa - (Catalpa bignonioides)	20	7	3	Matur	Foarte buna	Nu
3098	Catalpa - (Catalpa bignonioides)	10	7	4	Tanar	Foarte buna	Nu
3099	Catalpa - (Catalpa bignonioides)	20	7	4	Matur	Foarte buna	Nu
3102	Catalpa - (Catalpa bignonioides)	18	7	4	Matur	Foarte buna	Nu
3114	Catalpa - (Catalpa bignonioides)	16	6	4	Matur	Foarte buna	Nu
3117	Catalpa - (Catalpa bignonioides)	18	7	4	Matur	Foarte buna	Nu
3124	Catalpa - (Catalpa bignonioides)	14	5	3	Matur	Foarte buna	Nu
3138	Catalpa - (Catalpa bignonioides)	18	6	3	Matur	Foarte buna	Nu
3141	Catalpa - (Catalpa bignonioides)	18	7	3	Matur	Foarte buna	Nu
3142	Catalpa - (Catalpa bignonioides)	28	8	4	Matur	Foarte buna	Nu
3146	Catalpa - (Catalpa bignonioides)	10	3	2	Tanar	Foarte buna	Nu
3148	Catalpa - (Catalpa bignonioides)	26	8	4	Matur	Foarte buna	Nu
3151	Catalpa - (Catalpa bignonioides)	20	7	3	Matur	Foarte buna	Nu
3158	Catalpa - (Catalpa bignonioides)	20	8	4	Matur	Foarte buna	Nu
3159	Catalpa - (Catalpa bignonioides)	8	3	2	Tanar	Foarte buna	Nu

Nr. identif.	Specia	Diametru [cm]	Inaltime [m]	Coronament [m]	Varsta	Viabilitate	Ocrotit
3161	Catalpa - (Catalpa bignonioides)	20	8	4	Matur	Foarte buna	Nu
3163	Catalpa - (Catalpa bignonioides)	22	9	4	Matur	Foarte buna	Nu
3166	Catalpa - (Catalpa bignonioides)	20	6	3	Matur	Foarte buna	Nu
3167	Catalpa - (Catalpa bignonioides)	16	5	3	Matur	Foarte buna	Nu
3170	Catalpa - (Catalpa bignonioides)	28	9	5	Matur	Foarte buna	Nu
3173	Catalpa - (Catalpa bignonioides)	18	5	3	Matur	Foarte buna	Nu
3175	Catalpa - (Catalpa bignonioides)	16	4	3	Matur	Foarte buna	Nu
3177	Catalpa - (Catalpa bignonioides)	20	8	4	Matur	Foarte buna	Nu
3179	Catalpa - (Catalpa bignonioides)	28	8	4	Matur	Foarte buna	Nu
3181	Catalpa - (Catalpa bignonioides)	16	5	3	Matur	Foarte buna	Nu
3183	Catalpa - (Catalpa bignonioides)	16	6	3	Matur	Foarte buna	Nu
3194	Catalpa - (Catalpa bignonioides)	18	7	4	Matur	Foarte buna	Nu
3197	Catalpa - (Catalpa bignonioides)	20	7	4	Matur	Foarte buna	Nu
3199	Catalpa - (Catalpa bignonioides)	22	8	4	Matur	Foarte buna	Nu
3460	Catalpa - (Catalpa bignonioides)	16	7	4	Matur	Foarte buna	Nu
3470	Catalpa - (Catalpa bignonioides)	30	7	4	Matur	Foarte buna	Nu
3471	Catalpa - (Catalpa bignonioides)	16	5	3	Matur	Foarte buna	Nu
3472	Catalpa - (Catalpa bignonioides)	20	7	3	Matur	Foarte buna	Nu
3485	Catalpa - (Catalpa bignonioides)	22	8	4	Matur	Foarte buna	Nu
3083	Chiparos de California - (Chamaecyparis Lawsoniana)	28	9	3	Batran	Foarte buna	Nu
3084	Chiparos de California - (Chamaecyparis Lawsoniana)	28	9	3	Batran	Foarte buna	Nu
3085	Chiparos de California - (Chamaecyparis Lawsoniana)	26	9	3	Batran	Foarte buna	Nu
3086	Chiparos de California - (Chamaecyparis Lawsoniana)	26	9	3	Batran	Foarte buna	Nu
3087	Chiparos de California - (Chamaecyparis Lawsoniana)	26	9	3	Batran	Foarte buna	Nu
3088	Chiparos de California - (Chamaecyparis Lawsoniana)	26	9	3	Batran	Foarte buna	Nu
3089	Chiparos de California - (Chamaecyparis Lawsoniana)	26	9	3	Batran	Foarte buna	Nu
3090	Chiparos de California - (Chamaecyparis Lawsoniana)	26	9	3	Batran	Foarte buna	Nu
3091	Chiparos de California - (Chamaecyparis Lawsoniana)	26	9	3	Batran	Foarte buna	Nu
3092	Chiparos de California - (Chamaecyparis Lawsoniana)	26	9	3	Batran	Foarte buna	Nu
3093	Chiparos de California - (Chamaecyparis Lawsoniana)	26	9	3	Batran	Foarte buna	Nu
3106	Chiparos de California - (Chamaecyparis Lawsoniana)	28	9	3	Batran	Foarte buna	Nu
3107	Chiparos de California - (Chamaecyparis Lawsoniana)	26	7	3	Batran	Foarte buna	Nu
3109	Chiparos de California - (Chamaecyparis Lawsoniana)	26	7	3	Batran	Foarte buna	Nu
3110	Chiparos de California - (Chamaecyparis Lawsoniana)	14	6	2	Matur	Foarte buna	Nu
3461	Chiparos de California - (Chamaecyparis Lawsoniana)	16	5	2	Matur	Buna	Nu
3463	Chiparos de California - (Chamaecyparis Lawsoniana)	28	8	3	Batran	Foarte buna	Nu
3204	Chiparos mediteranean - (Cupressus sempervirens)	10	3	1	---	Foarte buna	Nu
3467	Cires - (Prunus avium)	14	4	2	Matur	Foarte buna	Nu
3132	Frasin comun - (Fraxinus excelsior)	14	6	3	Tanar	Foarte buna	Nu
3155	Frasin comun - (Fraxinus excelsior)	10	4	2	Tanar	Foarte buna	Nu
3201	Frasin comun - (Fraxinus excelsior)	16	8	3	Tanar	Foarte buna	Nu
3206	Liliac - (Syringa vulgaris)	14	4	3	---	Foarte buna	Nu
199	Nuc comun - (Juglans regia)	30	8	5	Matur	Foarte buna	Nu
11057	Nuc comun - (Juglans regia)	16	7	4	Tanar	Foarte buna	Nu
3076	Paltin argintiu - (Acer saccharinum)	22	6	3	Matur	Foarte buna	Nu
3077	Paltin argintiu - (Acer saccharinum)	18	6	3	Tanar	Foarte buna	Nu
3079	Paltin argintiu - (Acer saccharinum)	10	3	1	Tanar	Foarte buna	Nu
3095	Paltin de munte - (Acer pseudoplatanus)	10	4	2	Tanar	Foarte buna	Nu
3097	Paltin de munte - (Acer pseudoplatanus)	16	6	3	Tanar	Foarte buna	Nu
3134	Paltin de munte - (Acer pseudoplatanus)	10	4	2	Tanar	Foarte buna	Nu
3209	Paltin de munte - (Acer pseudoplatanus)	12	3	2	Tanar	Foarte buna	Nu
11464	Tei cu frunza mare - (Tilia platyphyllos)	3	2	1	Tanar plantat	Foarte buna	Nu
3081	Tei pucios - (Tilia cordata)	10	3	1	Tanar	Foarte buna	Nu
3082	Tei pucios - (Tilia cordata)	10	3	1	Tanar	Foarte buna	Nu
3103	Tei pucios - (Tilia cordata)	16	7	3	Tanar	Foarte buna	Nu
3152	Tei pucios - (Tilia cordata)	10	4	2	Tanar	Foarte buna	Nu
3121	Visin - (Prunus cerasus)	16	6	4	Matur	Foarte buna	Nu
3465	Visin - (Prunus cerasus)	20	7	4	Matur	Foarte buna	Nu

- Arbori: 77 / Arbusti: 2

- Lungime gard viu: 0 m

- Suprafata gard viu: 0 mp

8. DOCUMENTE EMISE CU PRIVIRE LA TERENUL SPATIU VERDE SI CONSTRUCTIILE EXISTENTE:

Data realizarii: 19.01.2025

Data actualizarii:



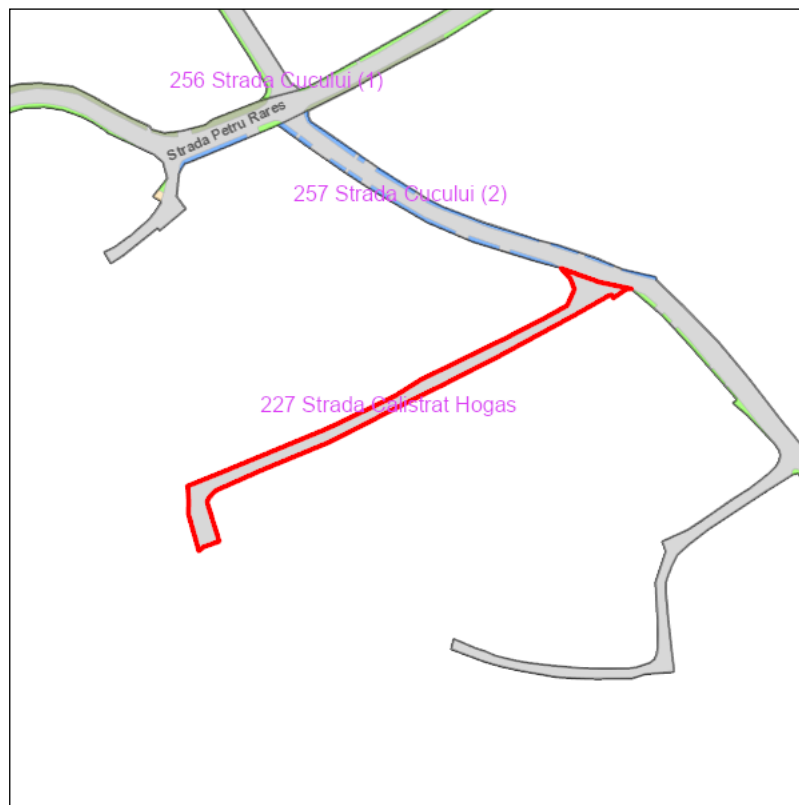
Judetul: Iasi  
Localitatea: Pascani  
SIRUTA: 95408  
Identificator imobil: 227

Nr. cadastral imobil:  
Nr. carte funciara: 66227  
Suprafata imobil: 1237 mp

Cod zona valorica:  
Cod zona protejata:  
Cod postal:

## FISA SPATIULUI VERDE

### 1. SCHITA AMPLASAMENTULUI TERENULUI SPATIU VERDE:



### 2. DENUMIRE OBIECTIV: Strada Calistrat Hogas, Sat Gastesti

### 3. DATE DESPRE TERENUL SPATIU VERDE:

Nr. crt.	Proprietar/ Detinator spatiu verde	Tip proprietate	Mod administrare	Categorie de folosinta	Reglementare urbanistica	Suprafata masurata [mp]		Total teren [mp]	Observatii
						Teren exclusiv	Teren indiviz.		
1	Mun. Pascani	L	A	DR		1237	0	1237	
Total teren								1237	

### 4. CENTRALIZATOR SUPRAFETE:

Nr. crt.	Categorie de folosinta	Descriere	Suprafata [mp]	Procent [%]
1	DR	Drumuri	1237	100
Total teren			1237	100
din care zona verde (SV + AF + ZC + PD)			0	0

### 5. DATE PRIVIND CONSTRUCTIILE EXISTENTE PE TERENUL SPATIU VERDE:

Proprietar/ Detinator constructii	Tip proprietate	Mod de administrare	Nr. corp constructie	Cod grupa destinatie	Suprafata construita la sol [mp]	Observatii
Total suprafata ocupata din terenul spatiu verde					0	

6. ECHIPAREA EDILITARA A TERENULUI: n/a

7. DATE PRIVIND VEGETATIA EXISTENTA PE TERENUL SPATIU VERDE:

- Arbori: 0 / Arbusti: 0
- Lungime gard viu: 0 m
- Suprafata gard viu: 0 mp

8. DOCUMENTE EMISE CU PRIVIRE LA TERENUL SPATIU VERDE SI CONSTRUCTIILE EXISTENTE:

Data realizarii: 19.01.2025

Data actualizarii:



Judetul: Iasi  
 Localitatea: Pascani  
 SIRUTA: 95408  
 Identificator imobil: 228

Nr. cadastral imobil:  
 Nr. carte funciara: 64986  
 Suprafata imobil: 2682 mp

Cod zona valorica:  
 Cod zona protejata:  
 Cod postal:

## FISA SPATIULUI VERDE

### 1. SCHITA AMPLASAMENTULUI TERENULUI SPATIU VERDE:



### 2. DENUMIRE OBIECTIV: Strada Calugareni (1), Mun. Pascani

### 3. DATE DESPRE TERENUL SPATIU VERDE:

Nr. crt.	Proprietar/ Detinator spatiu verde	Tip proprietate	Mod administrare	Categorie de folosinta	Reglementare urbanistica	Suprafata masurata [mp]		Total teren [mp]	Observatii
						Teren exclusiv	Teren indiviz.		
1	Mun. Pascani	L	A	DR		1789	0	1789	
2	Mun. Pascani	L	A	TD		219	0	219	
3	Mun. Pascani	L	A	AP		383	0	383	
4	Mun. Pascani	L	A	AP		291	0	291	
Total teren								2682	

### 4. CENTRALIZATOR SUPRAFETE:

Nr. crt.	Categorie de folosinta	Descriere	Suprafata [mp]	Procent [%]
1	AP	Acces pietonal	674	25.14
2	DR	Drumuri	1789	66.7
3	TD	Terenuri degradate	219	8.16
Total teren			2682	100
din care zona verde (SV + AF + ZC + PD)			0	0

### 5. DATE PRIVIND CONSTRUCTIILE EXISTENTE PE TERENUL SPATIU VERDE:

Proprietar/ Detinator constructii	Tip proprietate	Mod de administrare	Nr. corp constructie	Cod grupa destinatie	Suprafata construita la sol [mp]	Observatii
Total suprafata ocupata din terenul spatiu verde					0	

6. ECHIPAREA EDILITARA A TERENULUI: n/a

7. DATE PRIVIND VEGETATIA EXISTENTA PE TERENUL SPATIU VERDE:

- Arbori: 0 / Arbusti: 0
- Lungime gard viu: 0 m
- Suprafata gard viu: 0 mp

8. DOCUMENTE EMISE CU PRIVIRE LA TERENUL SPATIU VERDE SI CONSTRUCTIILE EXISTENTE:

Data realizarii: 19.01.2025

Data actualizarii:



Judetul: Iasi  
 Localitatea: Pascani  
 SIRUTA: 95408  
 Identificator imobil: 229

Nr. cadastral imobil:  
 Nr. carte funciara: 65177  
 Suprafata imobil: 1987 mp

Cod zona valorica:  
 Cod zona protejata:  
 Cod postal:

## FISA SPATIULUI VERDE

### 1. SCHITA AMPLASAMENTULUI TERENULUI SPATIU VERDE:



### 2. DENUMIRE OBIECTIV: Strada Calugareni (2), Mun. Pascani

### 3. DATE DESPRE TERENUL SPATIU VERDE:

Nr. crt.	Proprietar/ Detinator spatiu verde	Tip proprietate	Mod administrare	Categorie de folosinta	Reglementare urbanistica	Suprafata masurata [mp]		Total teren [mp]	Observatii
						Teren exclusiv	Teren indiviz.		
1	Mun. Pascani	L	A	DR		1195	0	1195	
2	Mun. Pascani	L	A	TD		418	0	418	
3	Mun. Pascani	L	A	TD		374	0	374	
Total teren								1987	

### 4. CENTRALIZATOR SUPRAFETE:

Nr. crt.	Categorie de folosinta	Descriere	Suprafata [mp]	Procent [%]
1	DR	Drumuri	1195	60.11
2	TD	Terenuri degradate	793	39.89
Total teren			1987	100
din care zona verde (SV + AF + ZC + PD)			0	0

### 5. DATE PRIVIND CONSTRUCTIILE EXISTENTE PE TERENUL SPATIU VERDE:



Proprietar/ Detinator constructii	Tip proprietate	Mod de administrare	Nr. corp constructie	Cod grupa destinatie	Suprafata construita la sol [mp]	Observatii
Total suprafata ocupata din terenul spatiu verde					0	

6. ECHIPAREA EDILITARA A TERENULUI: n/a

7. DATE PRIVIND VEGETATIA EXISTENTA PE TERENUL SPATIU VERDE:

Nr. identif.	Specia	Diametru [cm]	Inaltime [m]	Coronament [m]	Varsta	Viabilitate	Ocrotit
2942	Frasin comun - (Fraxinus excelsior)	12	5	3	Tanar	Foarte buna	Nu
2943	Frasin comun - (Fraxinus excelsior)	10	5	3	Tanar	Foarte buna	Nu
2941	Otetar rosu - (Rhus typhina)	12	3	2	Matur	Foarte buna	Nu
2940	Visin - (Prunus cerasus)	50	9	4	Batran	Foarte buna	Nu

- Arbori: 4 / Arbusti: 0
- Lungime gard viu: 0 m
- Suprafata gard viu: 0 mp

8. DOCUMENTE EMISE CU PRIVIRE LA TERENUL SPATIU VERDE SI CONSTRUCTIILE EXISTENTE:

Data realizarii: 19.01.2025

Data actualizarii:



Judetul: Iasi  
 Localitatea: Pascani  
 SIRUTA: 95408  
 Identificator imobil: 230

Nr. cadastral imobil:  
 Nr. carte funciara: 61803, 61804  
 Suprafata imobil: 3084 mp

Cod zona valorica:  
 Cod zona protejata:  
 Cod postal:

## FISA SPATIULUI VERDE

### 1. SCHITA AMPLASAMENTULUI TERENULUI SPATIU VERDE:



### 2. DENUMIRE OBIECTIV: Strada Camil Petrescu (1), Mun. Pascani

### 3. DATE DESPRE TERENUL SPATIU VERDE:

Nr. crt.	Proprietar/ Detinator spatiu verde	Tip proprietate	Mod administrare	Categorie de folosinta	Reglementare urbanistica	Suprafata masurata [mp]		Total teren [mp]	Observatii
						Teren exclusiv	Teren indiviz.		
1	Mun. Pascani	L	A	SV		154	0	154	
2	Mun. Pascani	L	A	DR		1964	0	1964	
3	Mun. Pascani	L	A	TD		33	0	33	
4	Mun. Pascani	L	A	AP		524	0	524	
5	Mun. Pascani	L	A	AP		17	0	17	
6	Mun. Pascani	L	A	AP		50	0	50	
7	Mun. Pascani	L	A	AP		97	0	97	
8	Mun. Pascani	L	A	AP		120	0	120	
9	Mun. Pascani	L	A	AP		123	0	123	
Total teren								3084	

### 4. CENTRALIZATOR SUPRAFETE:

Nr. crt.	Categorie de folosinta	Descriere	Suprafata [mp]	Procent [%]
1	AP	Acces pietonal	933	30.25
2	DR	Drumuri	1964	63.7
3	SV	Spatiu verde	154	4.98

Nr. crt.	Categorie de folosinta	Descriere	Suprafata [mp]	Procent [%]
4	TD	Terenuri degradate	33	1.06
Total teren			3084	100
din care zona verde (SV + AF + ZC + PD)			154	4.98

#### 5. DATE PRIVIND CONSTRUCTIILE EXISTENTE PE TERENUL SPATIU VERDE:

Proprietar/ Detinator constructii	Tip proprietate	Mod de administrare	Nr. corp constructie	Cod grupa destinatie	Suprafata construita la sol [mp]	Observatii
Total suprafata ocupata din terenul spatiu verde					0	

#### 6. ECHIPAREA EDILITARA A TERENULUI: n/a

#### 7. DATE PRIVIND VEGETATIA EXISTENTA PE TERENUL SPATIU VERDE:

- Arbori: 0 / Arbusti: 0
- Lungime gard viu: 0 m
- Suprafata gard viu: 0 mp

#### 8. DOCUMENTE EMISE CU PRIVIRE LA TERENUL SPATIU VERDE SI CONSTRUCTIILE EXISTENTE:

Data realizarii: 19.01.2025

Data actualizarii:



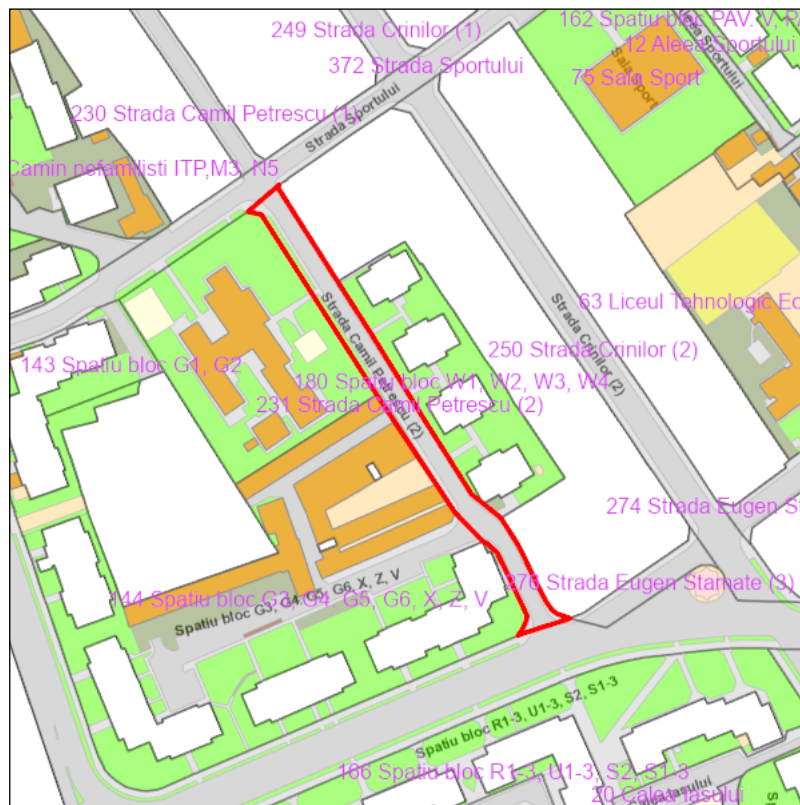
Judetul: Iasi  
 Localitatea: Pascani  
 SIRUTA: 95408  
 Identificator imobil: 231

Nr. cadastral imobil:  
 Nr. carte funciara:  
 Suprafata imobil: 2172 mp

Cod zona valorica:  
 Cod zona protejata:  
 Cod postal:

## FISA SPATIULUI VERDE

### 1. SCHITA AMPLASAMENTULUI TERENULUI SPATIU VERDE:



### 2. DENUMIRE OBIECTIV: Strada Camil Petrescu (2), Mun. Pascani

### 3. DATE DESPRE TERENUL SPATIU VERDE:

Nr. crt.	Proprietar/ Detinator spatiu verde	Tip proprietate	Mod administrare	Categorie de folosinta	Reglementare urbanistica	Suprafata masurata [mp]		Total teren [mp]	Observatii
						Teren exclusiv	Teren indiviz.		
1	Mun. Pascani	L	A	SV		87	0	87	
2	Mun. Pascani	L	A	SV		90	0	90	
3	Mun. Pascani	L	A	DR		1313	0	1313	
4	Mun. Pascani	L	A	TD		69	0	69	
5	Mun. Pascani	L	A	AP		77	0	77	
6	Mun. Pascani	L	A	AP		109	0	109	
7	Mun. Pascani	L	A	AP		260	0	260	
8	Mun. Pascani	L	A	AP		168	0	168	
Total teren								2172	

### 4. CENTRALIZATOR SUPRAFETE:

Nr. crt.	Categorie de folosinta	Descriere	Suprafata [mp]	Procent [%]
1	AP	Acces pietonal	614	28.25
2	DR	Drumuri	1313	60.42
3	SV	Spatiu verde	177	8.15
4	TD	Terenuri degradate	69	3.17

Nr. crt.	Categorie de folosinta	Descriere	Suprafata [mp]	Procent [%]
Total teren			2172	100
din care zona verde (SV + AF + ZC + PD)			177	8.15

5. DATE PRIVIND CONSTRUCTIILE EXISTENTE PE TERENUL SPATIU VERDE:

Proprietar/ Detinator constructii	Tip proprietate	Mod de administrare	Nr. corp constructie	Cod grupa destinatie	Suprafata construita la sol [mp]	Observatii
Total suprafata ocupata din terenul spatiu verde					0	

6. ECHIPAREA EDILITARA A TERENULUI: n/a

7. DATE PRIVIND VEGETATIA EXISTENTA PE TERENUL SPATIU VERDE:

Nr. identif.	Specia	Diametru [cm]	Inaltime [m]	Coronament [m]	Varsta	Viabilitate	Ocrotit
5999	Nuc comun - (Juglans regia)	45	10	6	Batran	Foarte buna	Nu

- Arbori: 1 / Arbusti: 0
- Lungime gard viu: 0 m
- Suprafata gard viu: 0 mp

8. DOCUMENTE EMISE CU PRIVIRE LA TERENUL SPATIU VERDE SI CONSTRUCTIILE EXISTENTE:

Data realizarii: 19.01.2025

Data actualizarii:



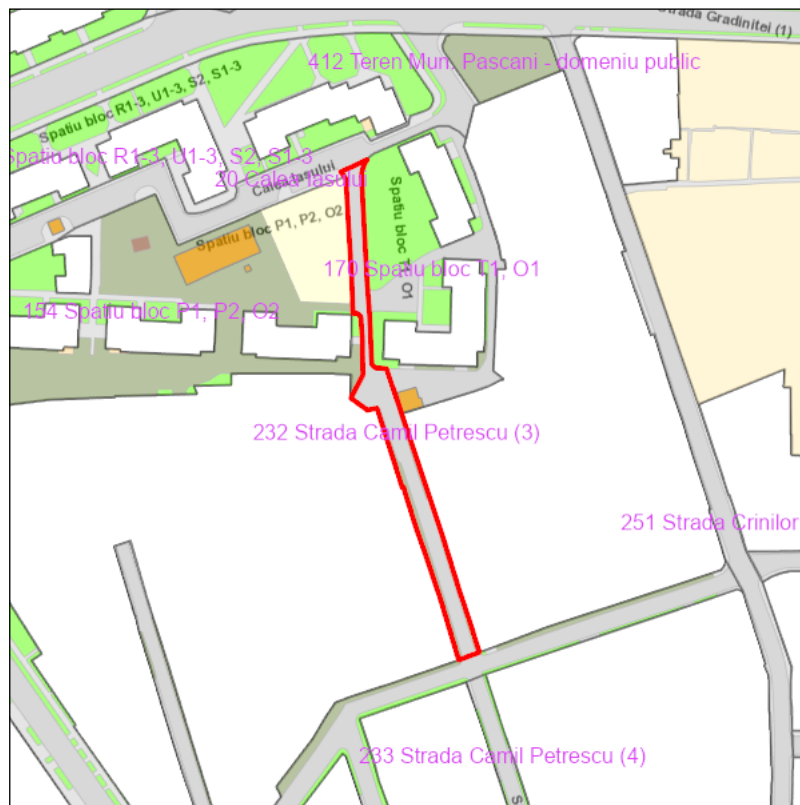
Judetul: Iasi  
 Localitatea: Pascani  
 SIRUTA: 95408  
 Identificator imobil: 232

Nr. cadastral imobil:  
 Nr. carte funciara: 69797  
 Suprafata imobil: 1561 mp

Cod zona valorica:  
 Cod zona protejata:  
 Cod postal:

## FISA SPATIULUI VERDE

### 1. SCHITA AMPLASAMENTULUI TERENULUI SPATIU VERDE:



### 2. DENUMIRE OBIECTIV: Strada Camil Petrescu (3), Mun. Pascani

### 3. DATE DESPRE TERENUL SPATIU VERDE:

Nr. crt.	Proprietar/ Detinator spatiu verde	Tip proprietate	Mod administrare	Categorie de folosinta	Reglementare urbanistica	Suprafata masurata [mp]		Total teren [mp]	Observatii
						Teren exclusiv	Teren indiviz.		
1	Mun. Pascani	L	A	SV		61	0	61	
2	Mun. Pascani	L	A	DR		1266	0	1266	
3	Mun. Pascani	L	A	TD		44	0	44	
4	Mun. Pascani	L	A	TD		189	0	189	
Total teren								1561	

### 4. CENTRALIZATOR SUPRAFETE:

Nr. crt.	Categorie de folosinta	Descriere	Suprafata [mp]	Procent [%]
1	DR	Drumuri	1266	81.13
2	SV	Spatiu verde	61	3.9
3	TD	Terenuri degradate	234	14.97
Total teren			1561	100
din care zona verde (SV + AF + ZC + PD)			61	3.9

### 5. DATE PRIVIND CONSTRUCTIILE EXISTENTE PE TERENUL SPATIU VERDE:

Proprietar/ Detinator constructii	Tip proprietate	Mod de administrare	Nr. corp constructie	Cod grupa destinatie	Suprafata construita la sol [mp]	Observatii
Total suprafata ocupata din terenul spatiu verde					0	

6. ECHIPAREA EDILITARA A TERENULUI: n/a

7. DATE PRIVIND VEGETATIA EXISTENTA PE TERENUL SPATIU VERDE:

Nr. identif.	Specia	Diametru [cm]	Inaltime [m]	Coronament [m]	Varsta	Viabilitate	Ocrotit
2396	Corcodus rosu - (Prunus cerasifera Pissardii)	18	6	3	Matur	Foarte buna	Nu

- Arbori: 1 / Arbusti: 0
- Lungime gard viu: 0 m
- Suprafata gard viu: 0 mp

8. DOCUMENTE EMISE CU PRIVIRE LA TERENUL SPATIU VERDE SI CONSTRUCTIILE EXISTENTE:

Data realizarii: 19.01.2025

Data actualizarii:



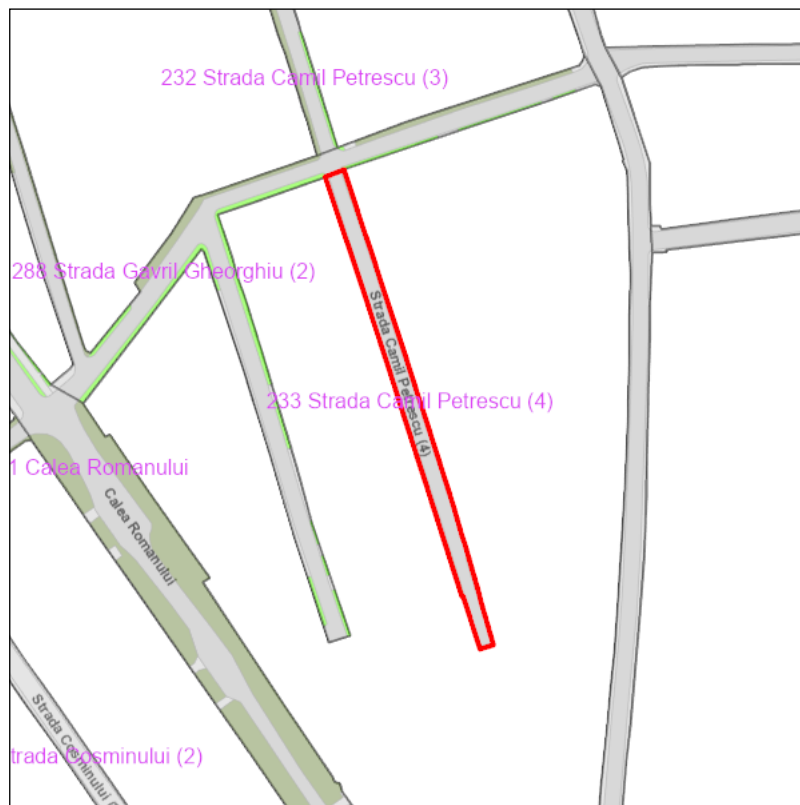
Judetul: Iasi  
 Localitatea: Pascani  
 SIRUTA: 95408  
 Identificator imobil: 233

Nr. cadastral imobil:  
 Nr. carte funciara: 68874  
 Suprafata imobil: 1484 mp

Cod zona valorica:  
 Cod zona protejata:  
 Cod postal:

## FISA SPATIULUI VERDE

### 1. SCHITA AMPLASAMENTULUI TERENULUI SPATIU VERDE:



### 2. DENUMIRE OBIECTIV: Strada Camil Petrescu (4), Mun. Pascani

### 3. DATE DESPRE TERENUL SPATIU VERDE:

Nr. crt.	Proprietar/ Detinator spatiu verde	Tip proprietate	Mod administrare	Categorie de folosinta	Reglementare urbanistica	Suprafata masurata [mp]		Total teren [mp]	Observatii
						Teren exclusiv	Teren indiviz.		
1	Mun. Pascani	L	A	SV		31	0	31	
2	Mun. Pascani	L	A	SV		49	0	49	
3	Mun. Pascani	L	A	SV		36	0	36	
4	Mun. Pascani	L	A	SV		12	0	12	
5	Mun. Pascani	L	A	SV		25	0	25	
6	Mun. Pascani	L	A	SV		26	0	26	
7	Mun. Pascani	L	A	SV		32	0	32	
8	Mun. Pascani	L	A	SV		11	0	11	
9	Mun. Pascani	L	A	SV		15	0	15	
10	Mun. Pascani	L	A	SV		17	0	17	
11	Mun. Pascani	L	A	SV		35	0	35	
12	Mun. Pascani	L	A	DR		1095	0	1095	
13	Mun. Pascani	L	A	AP		4	0	4	
14	Mun. Pascani	L	A	AP		4	0	4	
15	Mun. Pascani	L	A	AP		6	0	6	
16	Mun. Pascani	L	A	AP		15	0	15	
17	Mun. Pascani	L	A	AP		34	0	34	
18	Mun. Pascani	L	A	AP		9	0	9	
19	Mun. Pascani	L	A	AP		4	0	4	



Nr. crt.	Proprietar/ Detinator spatiu verde	Tip proprietate	Mod administrare	Categorie de folosinta	Reglementare urbanistica	Suprafata masurata [mp]		Total teren [mp]	Observatii
						Teren exclusiv	Teren indiviz.		
20	Mun. Pascani	L	A	AP		7	0	7	
21	Mun. Pascani	L	A	AP		8	0	8	
22	Mun. Pascani	L	A	AP		11	0	11	
Total teren								1484	

#### 4. CENTRALIZATOR SUPRAFETE:

Nr. crt.	Categorie de folosinta	Descriere	Suprafata [mp]	Procent [%]
1	AP	Acces pietonal	102	6.88
2	DR	Drumuri	1095	73.75
3	SV	Spatiu verde	288	19.37
Total teren			1484	100
din care zona verde (SV + AF + ZC + PD)			288	19.37

#### 5. DATE PRIVIND CONSTRUCTIILE EXISTENTE PE TERENUL SPATIU VERDE:

Proprietar/ Detinator constructii	Tip proprietate	Mod de administrare	Nr. corp constructie	Cod grupa destinatie	Suprafata construita la sol [mp]	Observatii
Total suprafata ocupata din terenul spatiu verde					0	

#### 6. ECHIPAREA EDILITARA A TERENULUI: n/a

#### 7. DATE PRIVIND VEGETATIA EXISTENTA PE TERENUL SPATIU VERDE:

Nr. identif.	Specia	Diametru [cm]	Inaltime [m]	Coronament [m]	Varsta	Viabilitate	Ocrotit
2746	Nuc comun - (Juglans regia)	18	6	3	Tanar	Foarte buna	Nu
2747	Nuc comun - (Juglans regia)	12	4	2	Tanar	Foarte buna	Nu

- Arbori: 2 / Arbusti: 0
- Lungime gard viu: 0 m
- Suprafata gard viu: 0 mp

#### 8. DOCUMENTE EMISE CU PRIVIRE LA TERENUL SPATIU VERDE SI CONSTRUCTIILE EXISTENTE:

Data realizarii: 19.01.2025

Data actualizarii:



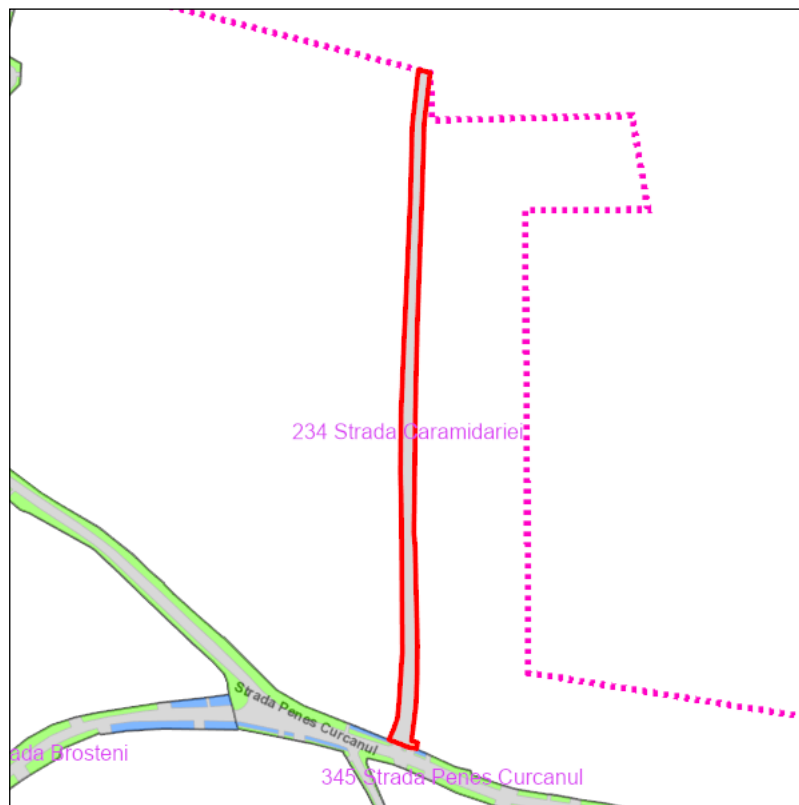
Judetul: Iasi  
Localitatea: Pascani  
SIRUTA: 95408  
Identificator imobil: 234

Nr. cadastral imobil:  
Nr. carte funciara: 66115  
Suprafata imobil: 1444 mp

Cod zona valorica:  
Cod zona protejata:  
Cod postal:

## FISA SPATIULUI VERDE

### 1. SCHITA AMPLASAMENTULUI TERENULUI SPATIU VERDE:



### 2. DENUMIRE OBIECTIV: Strada Caramidariei, Sat Bosteni-Sodomeni

### 3. DATE DESPRE TERENUL SPATIU VERDE:

Nr. crt.	Proprietar/ Detinator spatiu verde	Tip proprietate	Mod administrare	Categorie de folosinta	Reglementare urbanistica	Suprafata masurata [mp]		Total teren [mp]	Observatii
						Teren exclusiv	Teren indiviz.		
1	Mun. Pascani	L	A	CC		9	0	9	
2	Mun. Pascani	L	A	DR		1435	0	1435	
Total teren								1444	

### 4. CENTRALIZATOR SUPRAFETE:

Nr. crt.	Categorie de folosinta	Descriere	Suprafata [mp]	Procent [%]
1	CC	Curti	9	0.63
2	DR	Drumuri	1435	99.37
Total teren			1444	100
din care zona verde (SV + AF + ZC + PD)			0	0

### 5. DATE PRIVIND CONSTRUCTIILE EXISTENTE PE TERENUL SPATIU VERDE:

Proprietar/ Detinator constructii	Tip proprietate	Mod de administrare	Nr. corp constructie	Cod grupa destinatie	Suprafata construita la sol [mp]	Observatii
Total suprafata ocupata din terenul spatiu verde					0	

6. ECHIPAREA EDILITARA A TERENULUI: n/a

7. DATE PRIVIND VEGETATIA EXISTENTA PE TERENUL SPATIU VERDE:

Nr. identif.	Specia	Diametru [cm]	Inaltime [m]	Coronament [m]	Varsta	Viabilitate	Ocrotit
8598	Corcodus - (Prunus cerasifera)	18	5	3	Matur	Foarte buna	Nu
8951	Nuc comun - (Juglans regia)	28	12	6	Matur	Foarte buna	Nu
8600	Prun - (Prunus domestica)	18	6	3	Matur	Foarte buna	Nu
8601	Prun - (Prunus domestica)	18	6	3	Matur	Foarte buna	Nu
8612	Prun - (Prunus domestica)	10	4	2	Matur	Foarte buna	Nu
8614	Prun - (Prunus domestica)	12	4	3	Matur	Foarte buna	Nu
8587	Salcam - (Robinia pseudoacacia)	18	9	4	Tanar	Foarte buna	Nu
8588	Salcam - (Robinia pseudoacacia)	18	9	4	Tanar	Foarte buna	Nu
8589	Salcam - (Robinia pseudoacacia)	14	8	3	Tanar	Foarte buna	Nu
8604	Salcam - (Robinia pseudoacacia)	20	9	4	Matur	Foarte buna	Nu
8606	Salcam - (Robinia pseudoacacia)	18	9	4	Tanar	Foarte buna	Nu
8608	Salcam - (Robinia pseudoacacia)	18	9	4	Tanar	Foarte buna	Nu
8610	Salcam - (Robinia pseudoacacia)	10	6	2	Tanar	Foarte buna	Nu
8942	Salcam - (Robinia pseudoacacia)	35	10	6	Matur	Foarte buna	Nu
8949	Salcam - (Robinia pseudoacacia)	20	9	4	Matur	Foarte buna	Nu
8952	Salcam - (Robinia pseudoacacia)	10	6	2	Tanar	Foarte buna	Nu
8953	Salcam - (Robinia pseudoacacia)	10	6	2	Tanar	Foarte buna	Nu

- Arbori: 17 / Arbusti: 0
- Lungime gard viu: 0 m
- Suprafata gard viu: 0 mp

8. DOCUMENTE EMISE CU PRIVIRE LA TERENUL SPATIU VERDE SI CONSTRUCTIILE EXISTENTE:

Data realizarii: 19.01.2025

Data actualizarii:





Nr. crt.	Categorie de folosinta	Descriere	Suprafata [mp]	Procent [%]
din care zona verde (SV + AF + ZC + PD)			17	0.79

5. DATE PRIVIND CONSTRUCTIILE EXISTENTE PE TERENUL SPATIU VERDE:

Proprietar/ Detinator constructii	Tip proprietate	Mod de administrare	Nr. corp constructie	Cod grupa destinatie	Suprafata construita la sol [mp]	Observatii
Total suprafata ocupata din terenul spatiu verde					0	

6. ECHIPAREA EDILITARA A TERENULUI: n/a

7. DATE PRIVIND VEGETATIA EXISTENTA PE TERENUL SPATIU VERDE:

- Arbori: 0 / Arbusti: 0
- Lungime gard viu: 0 m
- Suprafata gard viu: 0 mp

8. DOCUMENTE EMISE CU PRIVIRE LA TERENUL SPATIU VERDE SI CONSTRUCTIILE EXISTENTE:

Data realizarii: 19.01.2025

Data actualizarii:



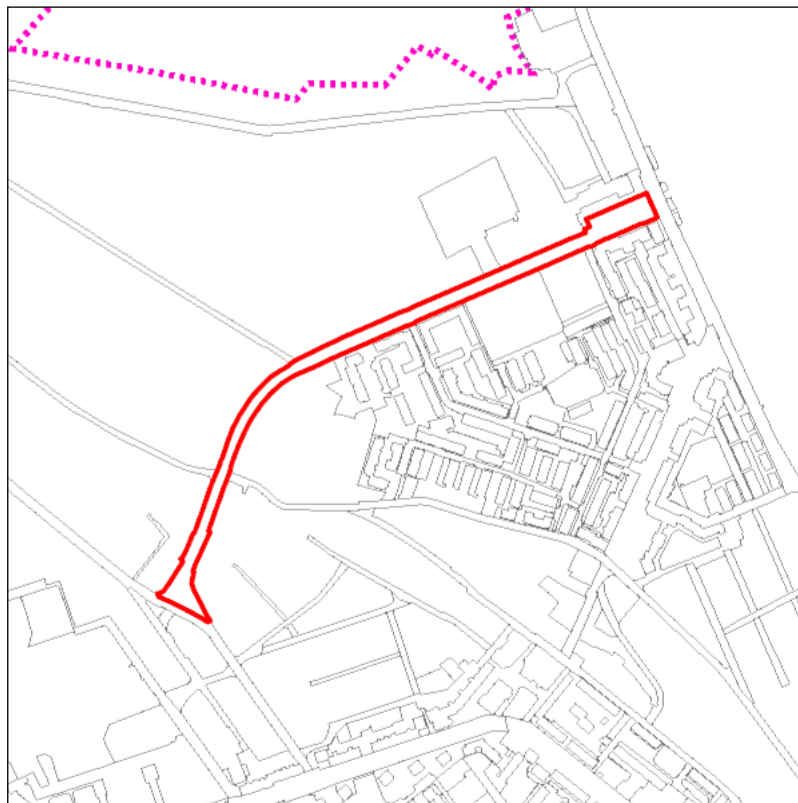
Judetul: Iasi  
Localitatea: Pascani  
SIRUTA: 95408  
Identificator imobil: 236

Nr. cadastral imobil:  
Nr. carte funciara: 65319  
Suprafata imobil: 26659 mp

Cod zona valorica:  
Cod zona protejata:  
Cod postal:

## FISA SPATIULUI VERDE

### 1. SCHITA AMPLASAMENTULUI TERENULUI SPATIU VERDE:



### 2. DENUMIRE OBIECTIV: Strada Ceferistilor (1), Mun. Pascani

### 3. DATE DESPRE TERENUL SPATIU VERDE:

Nr. crt.	Proprietar/ Detinator spatiu verde	Tip proprietate	Mod administrare	Categorie de folosinta	Reglementare urbanistica	Suprafata masurata [mp]		Total teren [mp]	Observatii
						Teren exclusiv	Teren indiviz.		
1	Mun. Pascani	L	A	SV		86	0	86	
2	Mun. Pascani	L	A	SV		57	0	57	
3	Mun. Pascani	L	A	SV		181	0	181	
4	Mun. Pascani	L	A	SV		47	0	47	
5	Mun. Pascani	L	A	SV		70	0	70	
6	Mun. Pascani	L	A	SV		132	0	132	
7	Mun. Pascani	L	A	SV		6	0	6	
8	Mun. Pascani	L	A	SV		29	0	29	
9	Mun. Pascani	L	A	SV		5	0	5	
10	Mun. Pascani	L	A	SV		10	0	10	
11	Mun. Pascani	L	A	SV		5	0	5	
12	Mun. Pascani	L	A	SV		11	0	11	
13	Mun. Pascani	L	A	SV		49	0	49	
14	Mun. Pascani	L	A	SV		6	0	6	
15	Mun. Pascani	L	A	SV		37	0	37	
16	Mun. Pascani	L	A	SV		284	0	284	
17	Mun. Pascani	L	A	SV		111	0	111	
18	Mun. Pascani	L	A	SV		166	0	166	
19	Mun. Pascani	L	A	SV		165	0	165	

Nr. crt.	Proprietar/ Detinator spatiu verde	Tip proprietate	Mod administrare	Categorie de folosinta	Reglementare urbanistica	Suprafata masurata [mp]		Total teren [mp]	Observatii
						Teren exclusiv	Teren indiviz.		
20	Mun. Pascani	L	A	SV		110	0	110	
21	Mun. Pascani	L	A	SV		110	0	110	
22	Mun. Pascani	L	A	SV		51	0	51	
23	Mun. Pascani	L	A	SV		5	0	5	
24	Mun. Pascani	L	A	SV		68	0	68	
25	Mun. Pascani	L	A	SV		105	0	105	
26	Mun. Pascani	L	A	SV		72	0	72	
27	Mun. Pascani	L	A	SV		3	0	3	
28	Mun. Pascani	L	A	SV		23	0	23	
29	Mun. Pascani	L	A	SV		5	0	5	
30	Mun. Pascani	L	A	SV		20	0	20	
31	Mun. Pascani	L	A	SV		16	0	16	
32	Mun. Pascani	L	A	SV		23	0	23	
33	Mun. Pascani	L	A	SV		28	0	28	
34	Mun. Pascani	L	A	SV		29	0	29	
35	Mun. Pascani	L	A	SV		27	0	27	
36	Mun. Pascani	L	A	SV		26	0	26	
37	Mun. Pascani	L	A	SV		21	0	21	
38	Mun. Pascani	L	A	SV		200	0	200	
39	Mun. Pascani	L	A	SV		67	0	67	
40	Mun. Pascani	L	A	SV		16	0	16	
41	Mun. Pascani	L	A	SV		8	0	8	
42	Mun. Pascani	L	A	SV		20	0	20	
43	Mun. Pascani	L	A	SV		235	0	235	
44	Mun. Pascani	L	A	SV		123	0	123	
45	Mun. Pascani	L	A	SV		88	0	88	
46	Mun. Pascani	L	A	SV		207	0	207	
47	Mun. Pascani	L	A	SV		274	0	274	
48	Mun. Pascani	L	A	SV		22	0	22	
49	Mun. Pascani	L	A	SV		46	0	46	
50	Mun. Pascani	L	A	SV		29	0	29	
51	Mun. Pascani	L	A	SV		70	0	70	
52	Mun. Pascani	L	A	SV		57	0	57	
53	Mun. Pascani	L	A	SV		15	0	15	
54	Mun. Pascani	L	A	SV		52	0	52	
55	Mun. Pascani	L	A	SV		22	0	22	
56	Mun. Pascani	L	A	SV		10	0	10	
57	Mun. Pascani	L	A	SV		8	0	8	
58	Mun. Pascani	L	A	SV		17	0	17	
59	Mun. Pascani	L	A	SV		32	0	32	
60	Mun. Pascani	L	A	SV		16	0	16	
61	Mun. Pascani	L	A	SV		2	0	2	
62	Mun. Pascani	L	A	SV		18	0	18	
63	Mun. Pascani	L	A	SV		20	0	20	
64	Mun. Pascani	L	A	SV		79	0	79	
65	Mun. Pascani	L	A	SV		16	0	16	
66	Mun. Pascani	L	A	SV		93	0	93	
67	Mun. Pascani	L	A	SV		18	0	18	
68	Mun. Pascani	L	A	SV		39	0	39	
69	Mun. Pascani	L	A	SV		46	0	46	
70	Mun. Pascani	L	A	SV		2	0	2	
71	Mun. Pascani	L	A	SV		113	0	113	
72	Mun. Pascani	L	A	SV		114	0	114	
73	Mun. Pascani	L	A	SV		38	0	38	
74	Mun. Pascani	L	A	SV		19	0	19	
75	Mun. Pascani	L	A	SV		11	0	11	
76	Mun. Pascani	L	A	SV		45	0	45	
77	Mun. Pascani	L	A	SV		9	0	9	
78	Mun. Pascani	L	A	CC		34	0	34	
79	Mun. Pascani	L	A	DR		13934	0	13934	
80	Mun. Pascani	L	A	AP		674	0	674	

Nr. crt.	Proprietar/ Detinator spatiu verde	Tip proprietate	Mod administrare	Categorie de folosinta	Reglementare urbanistica	Suprafata masurata [mp]		Total teren [mp]	Observatii
						Teren exclusiv	Teren indiviz.		
81	Mun. Pascani	L	A	AP		1870	0	1870	
82	Mun. Pascani	L	A	AP		1514	0	1514	
83	Mun. Pascani	L	A	AP		634	0	634	
84	Mun. Pascani	L	A	AP		759	0	759	
85	Mun. Pascani	L	A	AP		1300	0	1300	
86	Mun. Pascani	L	A	AP		984	0	984	
87	Mun. Pascani	L	A	AP		442	0	442	
Total teren								26659	

#### 4. CENTRALIZATOR SUPRAFETE:

Nr. crt.	Categorie de folosinta	Descriere	Suprafata [mp]	Procent [%]
1	AP	Acces pietonal	8177	30.67
2	CC	Curti	34	0.13
3	DR	Drumuri	13934	52.27
4	SV	Spatiu verde	4514	16.93
Total teren			26659	100
din care zona verde (SV + AF + ZC + PD)			4514	16.93

#### 5. DATE PRIVIND CONSTRUCTIILE EXISTENTE PE TERENUL SPATIU VERDE:

Proprietar/ Detinator constructii	Tip proprietate	Mod de administrare	Nr. corp constructie	Cod grupa destinatie	Suprafata construita la sol [mp]	Observatii
Total suprafata ocupata din terenul spatiu verde					0	

#### 6. ECHIPAREA EDILITARA A TERENULUI: n/a

#### 7. DATE PRIVIND VEGETATIA EXISTENTA PE TERENUL SPATIU VERDE:

Nr. identif.	Specia	Diametru [cm]	Inaltime [m]	Coronament [m]	Varsta	Viabilitate	Ocrotit
815	Artar (paltin de camp) - (Acer platanoides)	3	3	1	Tanar plantat	Foarte buna	Nu
833	Artar (paltin de camp) - (Acer platanoides)	2	3	1	Tanar plantat	Foarte buna	Nu
1110	Artar american - (Acer negundo)	12	4	2	Tanar	Buna	Nu
1111	Artar american - (Acer negundo)	22	6	4	Matur	Buna	Nu
1114	Artar american - (Acer negundo)	22	7	3	Matur	Foarte buna	Nu
876	Cais - (Prunus armeniaca)	14	4	3	Matur	Foarte buna	Nu
877	Cais - (Prunus armeniaca)	8	4	1	Tanar	Foarte buna	Nu
878	Cais - (Prunus armeniaca)	7	3	2	Tanar	Foarte buna	Nu
811	Catalpa - (Catalpa bignonioides)	4	2	1	Tanar plantat	Foarte buna	Nu
885	Catalpa - (Catalpa bignonioides)	3	2	1	Tanar plantat	Foarte buna	Nu
2232	Catalpa - (Catalpa bignonioides)	8	3	1	Tanar	Foarte buna	Nu
2245	Catalpa - (Catalpa bignonioides)	8	3	1	Tanar	Foarte buna	Nu
2250	Catalpa - (Catalpa bignonioides)	8	3	1	Tanar	Foarte buna	Nu
2259	Catalpa - (Catalpa bignonioides)	8	3	1	Tanar	Foarte buna	Nu
2263	Catalpa - (Catalpa bignonioides)	8	3	1	Tanar	Foarte buna	Nu
3125	Catalpa - (Catalpa bignonioides)	5	2	1	Tanar plantat	Foarte buna	Nu
745	Corcodus rosu - (Prunus cerasifera Pissardii)	4	3	1	Tanar	Foarte buna	Nu
747	Corcodus rosu - (Prunus cerasifera Pissardii)	3	3	1	Tanar plantat	Foarte buna	Nu
762	Corcodus rosu - (Prunus cerasifera Pissardii)	3	2	1	Tanar plantat	Buna	Nu
768	Corcodus rosu - (Prunus cerasifera Pissardii)	5	3	1	Tanar	Foarte buna	Nu
772	Corcodus rosu - (Prunus cerasifera Pissardii)	3	3	1	Tanar plantat	Foarte buna	Nu
796	Corcodus rosu - (Prunus cerasifera Pissardii)	3	3	1	Tanar plantat	Foarte buna	Nu
809	Corcodus rosu - (Prunus cerasifera Pissardii)	3	3	1	Tanar plantat	Foarte buna	Nu
813	Corcodus rosu - (Prunus cerasifera Pissardii)	5	3	1	Tanar	Foarte buna	Nu
820	Corcodus rosu - (Prunus cerasifera Pissardii)	2	1	1	Tanar plantat	Foarte buna	Nu
821	Corcodus rosu - (Prunus cerasifera Pissardii)	22	5	4	Batran	Foarte buna	Nu



Nr. identif.	Specia	Diametru [cm]	Inaltime [m]	Coronament [m]	Varsta	Viabilitate	Ocrotit
827	Corcodus rosu - (Prunus cerasifera Pissardii)	3	3	1	Tanar plantat	Foarte buna	Nu
832	Corcodus rosu - (Prunus cerasifera Pissardii)	3	3	1	Tanar plantat	Foarte buna	Nu
841	Corcodus rosu - (Prunus cerasifera Pissardii)	3	3	1	Tanar plantat	Foarte buna	Nu
842	Corcodus rosu - (Prunus cerasifera Pissardii)	3	3	1	Tanar plantat	Foarte buna	Nu
848	Corcodus rosu - (Prunus cerasifera Pissardii)	3	3	1	Tanar plantat	Foarte buna	Nu
850	Corcodus rosu - (Prunus cerasifera Pissardii)	3	3	1	Tanar plantat	Foarte buna	Nu
856	Corcodus rosu - (Prunus cerasifera Pissardii)	2	2	1	Tanar plantat	Acceptabila	Nu
866	Corcodus rosu - (Prunus cerasifera Pissardii)	5	3	1	Tanar	Foarte buna	Nu
881	Corcodus rosu - (Prunus cerasifera Pissardii)	3	3	1	Tanar plantat	Foarte buna	Nu
886	Corcodus rosu - (Prunus cerasifera Pissardii)	3	2	1	Tanar plantat	Foarte buna	Nu
1123	Corcodus rosu - (Prunus cerasifera Pissardii)	2	2	1	Tanar plantat	Acceptabila	Nu
1756	Corcodus rosu - (Prunus cerasifera Pissardii)	8	3	1	Tanar	Foarte buna	Nu
1758	Corcodus rosu - (Prunus cerasifera Pissardii)	22	4	2	Batran	Foarte buna	Nu
1759	Corcodus rosu - (Prunus cerasifera Pissardii)	18	4	2	Matur	Foarte buna	Nu
1769	Corcodus rosu - (Prunus cerasifera Pissardii)	7	3	1	Tanar	Foarte buna	Nu
1771	Corcodus rosu - (Prunus cerasifera Pissardii)	7	3	1	Tanar	Foarte buna	Nu
2218	Corcodus rosu - (Prunus cerasifera Pissardii)	7	3	1	Tanar	Foarte buna	Nu
2221	Corcodus rosu - (Prunus cerasifera Pissardii)	8	3	1	Tanar	Foarte buna	Nu
2223	Corcodus rosu - (Prunus cerasifera Pissardii)	8	3	1	Tanar	Foarte buna	Nu
2225	Corcodus rosu - (Prunus cerasifera Pissardii)	8	3	1	Tanar	Foarte buna	Nu
2226	Corcodus rosu - (Prunus cerasifera Pissardii)	8	3	1	Tanar	Foarte buna	Nu
2227	Corcodus rosu - (Prunus cerasifera Pissardii)	8	3	1	Tanar	Foarte buna	Nu
2235	Corcodus rosu - (Prunus cerasifera Pissardii)	8	3	1	Tanar	Foarte buna	Nu
2236	Corcodus rosu - (Prunus cerasifera Pissardii)	8	3	1	Tanar	Foarte buna	Nu
2238	Corcodus rosu - (Prunus cerasifera Pissardii)	8	3	1	Tanar	Foarte buna	Nu
2239	Corcodus rosu - (Prunus cerasifera Pissardii)	8	3	1	Tanar	Foarte buna	Nu
2241	Corcodus rosu - (Prunus cerasifera Pissardii)	8	3	1	Tanar	Foarte buna	Nu
2243	Corcodus rosu - (Prunus cerasifera Pissardii)	8	3	1	Tanar	Foarte buna	Nu
2244	Corcodus rosu - (Prunus cerasifera Pissardii)	8	3	1	Tanar	Foarte buna	Nu
2247	Corcodus rosu - (Prunus cerasifera Pissardii)	24	4	2	Batran	Foarte buna	Nu
2249	Corcodus rosu - (Prunus cerasifera Pissardii)	8	3	1	Tanar	Foarte buna	Nu
2308	Corcodus rosu - (Prunus cerasifera Pissardii)	7	2	1	Tanar	Foarte buna	Nu
2310	Corcodus rosu - (Prunus cerasifera Pissardii)	7	3	1	Tanar	Foarte buna	Nu
2312	Corcodus rosu - (Prunus cerasifera Pissardii)	7	3	1	Tanar	Foarte buna	Nu
2314	Corcodus rosu - (Prunus cerasifera Pissardii)	7	3	1	Tanar	Foarte buna	Nu
2315	Corcodus rosu - (Prunus cerasifera Pissardii)	7	3	1	Tanar	Foarte buna	Nu
2316	Corcodus rosu - (Prunus cerasifera Pissardii)	7	3	1	Tanar	Foarte buna	Nu
2327	Corcodus rosu - (Prunus cerasifera Pissardii)	7	3	1	Tanar	Foarte buna	Nu
2328	Corcodus rosu - (Prunus cerasifera Pissardii)	7	3	1	Tanar	Foarte buna	Nu
2330	Corcodus rosu - (Prunus cerasifera Pissardii)	7	3	1	Tanar	Foarte buna	Nu
2332	Corcodus rosu - (Prunus cerasifera Pissardii)	7	3	1	Tanar	Foarte buna	Nu
2333	Corcodus rosu - (Prunus cerasifera Pissardii)	7	3	1	Tanar	Foarte buna	Nu
3100	Corcodus rosu - (Prunus cerasifera Pissardii)	5	3	1	Tanar	Buna	Nu
3136	Corcodus rosu - (Prunus cerasifera Pissardii)	5	3	1	Tanar	Foarte buna	Nu
888	Dracila - (Berberis julianae)	0	1	1	---	Foarte buna	Nu
890	Dracila - (Berberis julianae)	0	1	1	---	Foarte buna	Nu
894	Dracila - (Berberis julianae)	0	1	1	---	Foarte buna	Nu
895	Dracila - (Berberis julianae)	0	1	1	---	Foarte buna	Nu
896	Dracila - (Berberis julianae)	0	1	1	---	Buna	Nu
897	Dracila - (Berberis julianae)	0	1	1	---	Foarte buna	Nu
904	Dracila - (Berberis julianae)	0	1	1	---	Foarte buna	Nu
905	Dracila - (Berberis julianae)	0	1	1	---	Foarte buna	Nu
907	Dracila - (Berberis julianae)	0	1	1	---	Foarte buna	Nu
1112	Frasin comun - (Fraxinus excelsior)	30	9	5	Matur	Foarte buna	Nu
1145	Frasin comun - (Fraxinus excelsior)	24	7	3	Matur	Foarte buna	Nu
891	Magnolie - (Magnolia sp)	2	2	1	Tanar plantat	Foarte buna	Nu
893	Magnolie - (Magnolia sp)	2	2	1	Tanar plantat	Foarte buna	Nu
908	Magnolie - (Magnolia sp)	2	2	1	Tanar plantat	Foarte buna	Nu
909	Magnolie - (Magnolia sp)	2	2	1	Tanar plantat	Foarte buna	Nu
814	Mesteacan - (Betula pendula)	3	3	1	Tanar plantat	Foarte buna	Nu
2257	Mesteacan - (Betula pendula)	16	8	3	Matur	Foarte buna	Nu
901	Molid argintiu - (Picea Pungens)	6	2	1	Tanar	Foarte buna	Nu
910	Molid argintiu - (Picea Pungens)	5	2	1	Tanar plantat	Foarte buna	Nu

Nr. identif.	Specia	Diametru [cm]	Inaltime [m]	Coronament [m]	Varsta	Viabilitate	Ocrotit
911	Molid argintiu - (Picea Pungens)	7	2	1	Tanar	Foarte buna	Nu
1125	Molid argintiu - (Picea Pungens)	5	2	1	Tanar plantat	Foarte buna	Nu
1766	Molid argintiu - (Picea Pungens)	7	3	1	Tanar	Foarte buna	Nu
2229	Molid argintiu - (Picea Pungens)	8	2	1	Tanar	Foarte buna	Nu
2317	Molid argintiu - (Picea Pungens)	7	3	1	Tanar	Foarte buna	Nu
2320	Molid argintiu - (Picea Pungens)	10	3	1	Tanar	Foarte buna	Nu
2337	Molid argintiu - (Picea Pungens)	10	3	1	Tanar	Foarte buna	Nu
870	Nuc comun - (Juglans regia)	14	5	2	Tanar	Foarte buna	Nu
871	Nuc comun - (Juglans regia)	4	2	1	Tanar plantat	Foarte buna	Nu
873	Nuc comun - (Juglans regia)	22	6	4	Matur	Foarte buna	Nu
874	Nuc comun - (Juglans regia)	14	5	2	Tanar	Foarte buna	Nu
882	Nuc comun - (Juglans regia)	14	5	2	Tanar	Foarte buna	Nu
730	Paltin de munte - (Acer pseudoplatanus)	24	8	3	Matur	Buna	Nu
739	Paltin de munte - (Acer pseudoplatanus)	26	7	3	Matur	Total necor.	Nu
741	Paltin de munte - (Acer pseudoplatanus)	16	7	2	Tanar	Buna	Nu
749	Paltin de munte - (Acer pseudoplatanus)	24	7	2	Matur	Buna	Nu
769	Paltin de munte - (Acer pseudoplatanus)	26	8	3	Matur	Buna	Nu
859	Paltin de munte - (Acer pseudoplatanus)	2	1	1	Tanar plantat	Buna	Nu
818	Paulovnia - (Paulownia spp)	3	2	1	Tanar plantat	Foarte buna	Nu
824	Paulovnia - (Paulownia spp)	2	1	1	Tanar plantat	Foarte buna	Nu
825	Paulovnia - (Paulownia spp)	3	2	1	Tanar plantat	Foarte buna	Nu
831	Paulovnia - (Paulownia spp)	2	1	1	Tanar plantat	Foarte buna	Nu
845	Paulovnia - (Paulownia spp)	2	1	1	Tanar plantat	Foarte buna	Nu
863	Paulovnia - (Paulownia spp)	2	1	1	Tanar plantat	Buna	Nu
868	Paulovnia - (Paulownia spp)	2	1	1	Tanar plantat	Foarte buna	Nu
1152	Salcam - (Robinia pseudoacacia)	18	6	2	Tanar	Foarte buna	Nu
898	Salcie alba - (Salix alba)	5	3	2	Tanar plantat	Foarte buna	Nu
902	Salcie alba - (Salix alba)	3	2	1	Tanar plantat	Foarte buna	Nu
1772	Salcie alba - (Salix alba)	5	2	1	Tanar plantat	Foarte buna	Nu
2321	Salcie alba - (Salix alba)	3	2	1	Tanar plantat	Foarte buna	Nu
2323	Salcie alba - (Salix alba)	3	2	1	Tanar plantat	Buna	Nu
2340	Salcie alba - (Salix alba)	5	2	1	Tanar plantat	Foarte buna	Nu
2342	Salcie alba - (Salix alba)	5	2	1	Tanar plantat	Foarte buna	Nu
2364	Salcie alba - (Salix alba)	5	2	1	Tanar plantat	Foarte buna	Nu
2367	Salcie alba - (Salix alba)	5	2	1	Tanar plantat	Foarte buna	Nu
2369	Salcie alba - (Salix alba)	5	2	1	Tanar plantat	Foarte buna	Nu
11780	Salcioara - (Elaeagnus angustifolia)	5	1	1	---	Foarte buna	Nu
11781	Salcioara - (Elaeagnus angustifolia)	5	1	1	---	Foarte buna	Nu
1129	Tei cu frunza mare - (Tilia platyphyllos)	28	9	3	Matur	Foarte buna	Nu
3479	Tei cu frunza mare - (Tilia platyphyllos)	8	2	1	Tanar plantat	Foarte buna	Nu
722	Tei pucios - (Tilia cordata)	26	7	3	Matur	Buna	Nu
725	Tei pucios - (Tilia cordata)	20	7	3	Matur	Buna	Nu
728	Tei pucios - (Tilia cordata)	26	7	4	Matur	Buna	Nu
729	Tei pucios - (Tilia cordata)	22	7	3	Matur	Buna	Nu
738	Tei pucios - (Tilia cordata)	20	7	3	Matur	Buna	Nu
740	Tei pucios - (Tilia cordata)	26	8	3	Matur	Foarte buna	Nu
744	Tei pucios - (Tilia cordata)	5	2	1	Tanar plantat	Foarte buna	Nu
748	Tei pucios - (Tilia cordata)	26	7	3	Matur	Buna	Nu
764	Tei pucios - (Tilia cordata)	20	7	3	Matur	Buna	Nu
770	Tei pucios - (Tilia cordata)	22	7	3	Matur	Buna	Nu
771	Tei pucios - (Tilia cordata)	35	8	5	Matur	Buna	Nu
795	Tei pucios - (Tilia cordata)	18	6	3	Tanar	Foarte buna	Nu
797	Tei pucios - (Tilia cordata)	40	8	5	Matur	Foarte buna	Nu
800	Tei pucios - (Tilia cordata)	20	6	2	Matur	Acceptabila	Nu
802	Tei pucios - (Tilia cordata)	20	5	3	Matur	Buna	Nu
805	Tei pucios - (Tilia cordata)	10	3	1	Tanar	Buna	Nu
806	Tei pucios - (Tilia cordata)	22	7	3	Matur	Buna	Nu
807	Tei pucios - (Tilia cordata)	26	7	3	Matur	Buna	Nu
808	Tei pucios - (Tilia cordata)	28	7	4	Matur	Buna	Nu
816	Tei pucios - (Tilia cordata)	30	7	3	Matur	Buna	Nu
823	Tei pucios - (Tilia cordata)	26	8	4	Matur	Buna	Nu
829	Tei pucios - (Tilia cordata)	28	7	4	Matur	Buna	Nu
830	Tei pucios - (Tilia cordata)	22	7	3	Matur	Foarte buna	Nu

Nr. identif.	Specia	Diametru [cm]	Inaltime [m]	Coronament [m]	Varsta	Viabilitate	Ocrotit
836	Tei pucios - (Tilia cordata)	35	7	4	Matur	Buna	Nu
837	Tei pucios - (Tilia cordata)	26	7	3	Matur	Necoresp.	Nu
840	Tei pucios - (Tilia cordata)	28	8	4	Matur	Buna	Nu
843	Tei pucios - (Tilia cordata)	18	4	1	Tanar	Foarte buna	Nu
851	Tei pucios - (Tilia cordata)	4	3	1	Tanar plantat	Foarte buna	Nu
853	Tei pucios - (Tilia cordata)	3	2	1	Tanar plantat	Foarte buna	Nu
860	Tei pucios - (Tilia cordata)	3	3	1	Tanar plantat	Foarte buna	Nu
862	Tei pucios - (Tilia cordata)	2	2	1	Tanar plantat	Foarte buna	Nu
887	Tei pucios - (Tilia cordata)	24	6	2	Matur	Buna	Nu
889	Tei pucios - (Tilia cordata)	22	7	3	Matur	Buna	Nu
892	Tei pucios - (Tilia cordata)	26	7	2	Matur	Acceptabila	Nu
925	Tei pucios - (Tilia cordata)	26	7	3	Matur	Acceptabila	Nu
941	Tei pucios - (Tilia cordata)	30	8	3	Matur	Buna	Nu
992	Tei pucios - (Tilia cordata)	30	8	3	Matur	Buna	Nu
1008	Tei pucios - (Tilia cordata)	35	8	4	Matur	Necoresp.	Nu
1109	Tei pucios - (Tilia cordata)	40	10	4	Matur	Buna	Nu
1149	Tei pucios - (Tilia cordata)	26	7	3	Matur	Foarte buna	Nu
2402	Tei pucios - (Tilia cordata)	9	3	1	Tanar	Foarte buna	Nu
723	USCAT -	20	6	2	-	Total necor.	Nu
761	USCAT -	16	6	2	-	Total necor.	Nu
803	USCAT -	26	5	3	-	Total necor.	Nu
1124	USCAT -	4	2	1	-	Total necor.	Nu
1147	USCAT -	20	6	2	-	Total necor.	Nu
3118	USCAT -	28	7	3	-	Necoresp.	Nu
3466	USCAT -	18	5	2	-	Necoresp.	Nu

- Arbori: 161 / Arbusti: 9
- Lungime gard viu: 0 m
- Suprafata gard viu: 0 mp

8. DOCUMENTE EMISE CU PRIVIRE LA TERENUL SPATIU VERDE SI CONSTRUCTIILE EXISTENTE:

Data realizarii: 19.01.2025

Data actualizarii:



Judetul: Iasi  
 Localitatea: Pascani  
 SIRUTA: 95408  
 Identificator imobil: 237

Nr. cadastral imobil:  
 Nr. carte funciara:  
 Suprafata imobil: 426 mp

Cod zona valorica:  
 Cod zona protejata:  
 Cod postal:

## FISA SPATIULUI VERDE

### 1. SCHITA AMPLASAMENTULUI TERENULUI SPATIU VERDE:



### 2. DENUMIRE OBIECTIV: Strada Ceferistilor (2), Mun. Pascani

### 3. DATE DESPRE TERENUL SPATIU VERDE:

Nr. crt.	Proprietar/ Detinator spatiu verde	Tip proprietate	Mod administrare	Categorie de folosinta	Reglementare urbanistica	Suprafata masurata [mp]		Total teren [mp]	Observatii
						Teren exclusiv	Teren indiviz.		
1	Mun. Pascani	L	A	DR		360	0	360	
2	Mun. Pascani	L	A	AP		27	0	27	
3	Mun. Pascani	L	A	AP		40	0	40	
Total teren								426	

### 4. CENTRALIZATOR SUPRAFETE:

Nr. crt.	Categorie de folosinta	Descriere	Suprafata [mp]	Procent [%]
1	AP	Acces pietonal	67	15.61
2	DR	Drumuri	360	84.39
Total teren			426	100
din care zona verde (SV + AF + ZC + PD)			0	0

### 5. DATE PRIVIND CONSTRUCTIILE EXISTENTE PE TERENUL SPATIU VERDE:

Proprietar/ Detinator constructii	Tip proprietate	Mod de administrare	Nr. corp constructie	Cod grupa destinatie	Suprafata construita la sol [mp]	Observatii
Total suprafata ocupata din terenul spatiu verde					0	

6. ECHIPAREA EDILITARA A TERENULUI: n/a

7. DATE PRIVIND VEGETATIA EXISTENTA PE TERENUL SPATIU VERDE:

- Arbori: 0 / Arbusti: 0
- Lungime gard viu: 0 m
- Suprafata gard viu: 0 mp

8. DOCUMENTE EMISE CU PRIVIRE LA TERENUL SPATIU VERDE SI CONSTRUCTIILE EXISTENTE:

Data realizarii: 19.01.2025

Data actualizarii:



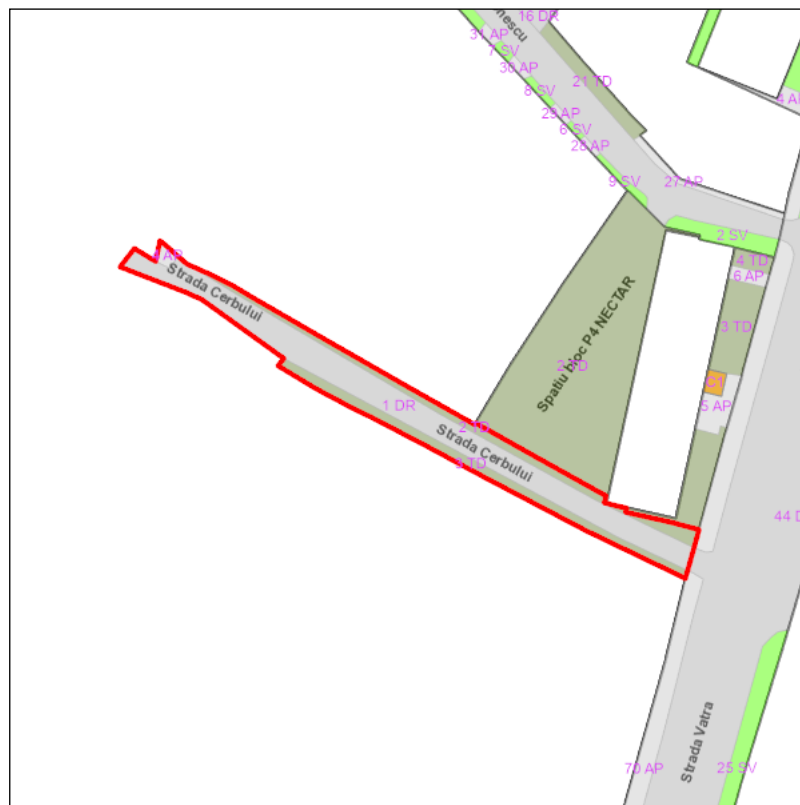
Judetul: Iasi  
 Localitatea: Pascani  
 SIRUTA: 95408  
 Identificator imobil: 238

Nr. cadastral imobil:  
 Nr. carte funciara: 65316  
 Suprafata imobil: 982 mp

Cod zona valorica:  
 Cod zona protejata:  
 Cod postal:

## FISA SPATIULUI VERDE

### 1. SCHITA AMPLASAMENTULUI TERENULUI SPATIU VERDE:



### 2. DENUMIRE OBIECTIV: Strada Cerbului, Mun. Pascani

### 3. DATE DESPRE TERENUL SPATIU VERDE:

Nr. crt.	Proprietar/ Detinator spatiu verde	Tip proprietate	Mod administrare	Categorie de folosinta	Reglementare urbanistica	Suprafata masurata [mp]		Total teren [mp]	Observatii
						Teren exclusiv	Teren indiviz.		
1	Mun. Pascani	L	A	DR		626	0	626	
2	Mun. Pascani	L	A	TD		168	0	168	
3	Mun. Pascani	L	A	TD		175	0	175	
4	Mun. Pascani	L	A	AP		13	0	13	
Total teren								982	

### 4. CENTRALIZATOR SUPRAFETE:

Nr. crt.	Categorie de folosinta	Descriere	Suprafata [mp]	Procent [%]
1	AP	Acces pietonal	13	1.35
2	DR	Drumuri	626	63.76
3	TD	Terenuri degradate	343	34.89
Total teren			982	100
din care zona verde (SV + AF + ZC + PD)			0	0

### 5. DATE PRIVIND CONSTRUCTIILE EXISTENTE PE TERENUL SPATIU VERDE:

Proprietar/ Detinator constructii	Tip proprietate	Mod de administrare	Nr. corp constructie	Cod grupa destinatie	Suprafata construita la sol [mp]	Observatii
Total suprafata ocupata din terenul spatiu verde					0	

6. ECHIPAREA EDILITARA A TERENULUI: n/a

7. DATE PRIVIND VEGETATIA EXISTENTA PE TERENUL SPATIU VERDE:

- Arbori: 0 / Arbusti: 0
- Lungime gard viu: 0 m
- Suprafata gard viu: 0 mp

8. DOCUMENTE EMISE CU PRIVIRE LA TERENUL SPATIU VERDE SI CONSTRUCTIILE EXISTENTE:

Data realizarii: 19.01.2025

Data actualizarii:



Judetul: Iasi  
 Localitatea: Pascani  
 SIRUTA: 95408  
 Identificator imobil: 239

Nr. cadastral imobil:  
 Nr. carte funciara: 65310  
 Suprafata imobil: 2693 mp

Cod zona valorica:  
 Cod zona protejata:  
 Cod postal:

## FISA SPATIULUI VERDE

### 1. SCHITA AMPLASAMENTULUI TERENULUI SPATIU VERDE:



### 2. DENUMIRE OBIECTIV: Strada Ciocirlei, Sat Gastesti

### 3. DATE DESPRE TERENUL SPATIU VERDE:

Nr. crt.	Proprietar/ Detinator spatiu verde	Tip proprietate	Mod administrare	Categorie de folosinta	Reglementare urbanistica	Suprafata masurata [mp]		Total teren [mp]	Observatii
						Teren exclusiv	Teren indiviz.		
1	Mun. Pascani	L	A	SV		108	0	108	
2	Mun. Pascani	L	A	SV		89	0	89	
3	Mun. Pascani	L	A	SV		96	0	96	
4	Mun. Pascani	L	A	SV		59	0	59	
5	Mun. Pascani	L	A	SV		29	0	29	
6	Mun. Pascani	L	A	SV		17	0	17	
7	Mun. Pascani	L	A	SV		65	0	65	
8	Mun. Pascani	L	A	SV		52	0	52	
9	Mun. Pascani	L	A	SV		11	0	11	
10	Mun. Pascani	L	A	SV		34	0	34	
11	Mun. Pascani	L	A	SV		34	0	34	
12	Mun. Pascani	L	A	SV		58	0	58	
13	Mun. Pascani	L	A	CC		11	0	11	
14	Mun. Pascani	L	A	DR		1713	0	1713	
15	Mun. Pascani	L	A	HC		4	0	4	
16	Mun. Pascani	L	A	HC		19	0	19	
17	Mun. Pascani	L	A	HC		80	0	80	
18	Mun. Pascani	L	A	HC		166	0	166	
19	Mun. Pascani	L	A	HC		6	0	6	



Nr. crt.	Proprietar/ Detinator spatiu verde	Tip proprietate	Mod administrare	Categorie de folosinta	Reglementare urbanistica	Suprafata masurata [mp]		Total teren [mp]	Observatii
						Teren exclusiv	Teren indiviz.		
20	Mun. Pascani	L	A	HC		40	0	40	
Total teren								2693	

#### 4. CENTRALIZATOR SUPRAFETE:

Nr. crt.	Categorie de folosinta	Descriere	Suprafata [mp]	Procent [%]
1	CC	Curti	11	0.43
2	DR	Drumuri	1713	63.62
3	HC	Santuri, canale	316	11.73
4	SV	Spatiu verde	652	24.23
Total teren			2693	100
din care zona verde (SV + AF + ZC + PD)			652	24.23

#### 5. DATE PRIVIND CONSTRUCTIILE EXISTENTE PE TERENUL SPATIU VERDE:

Proprietar/ Detinator constructii	Tip proprietate	Mod de administrare	Nr. corp constructie	Cod grupa destinatie	Suprafata construita la sol [mp]	Observatii
Total suprafata ocupata din terenul spatiu verde					0	

#### 6. ECHIPAREA EDILITARA A TERENULUI: n/a

#### 7. DATE PRIVIND VEGETATIA EXISTENTA PE TERENUL SPATIU VERDE:

Nr. identif.	Specia	Diametru [cm]	Inaltime [m]	Coronament [m]	Varsta	Viabilitate	Ocrotit
9007	Nuc comun - (Juglans regia)	26	6	5	Matur	Buna	Nu

- Arbori: 1 / Arbusti: 0
- Lungime gard viu: 0 m
- Suprafata gard viu: 0 mp

#### 8. DOCUMENTE EMISE CU PRIVIRE LA TERENUL SPATIU VERDE SI CONSTRUCTIILE EXISTENTE:

Data realizarii: 19.01.2025

Data actualizarii:



Judetul: Iasi  
 Localitatea: Pascani  
 SIRUTA: 95408  
 Identificator imobil: 240

Nr. cadastral imobil:  
 Nr. carte funciara: 65359  
 Suprafata imobil: 4446 mp

Cod zona valorica:  
 Cod zona protejata:  
 Cod postal:

## FISA SPATIULUI VERDE

### 1. SCHITA AMPLASAMENTULUI TERENULUI SPATIU VERDE:



### 2. DENUMIRE OBIECTIV: Strada Ciprian Porumbescu, Mun. Pascani

### 3. DATE DESPRE TERENUL SPATIU VERDE:

Nr. crt.	Proprietar/ Detinator spatiu verde	Tip proprietate	Mod administrare	Categorie de folosinta	Reglementare urbanistica	Suprafata masurata [mp]		Total teren [mp]	Observatii
						Teren exclusiv	Teren indiviz.		
1	Mun. Pascani	L	A	SV		136	0	136	
2	Mun. Pascani	L	A	SV		304	0	304	
3	Mun. Pascani	L	A	SV		56	0	56	
4	Mun. Pascani	L	A	SV		115	0	115	
5	Mun. Pascani	L	A	SV		135	0	135	
6	Mun. Pascani	L	A	SV		18	0	18	
7	Mun. Pascani	L	A	SV		18	0	18	
8	Mun. Pascani	L	A	SV		40	0	40	
9	Mun. Pascani	L	A	SV		17	0	17	
10	Mun. Pascani	L	A	SV		27	0	27	
11	Mun. Pascani	L	A	SV		50	0	50	
12	Mun. Pascani	L	A	SV		48	0	48	
13	Mun. Pascani	L	A	SV		292	0	292	
14	Mun. Pascani	L	A	SV		31	0	31	
15	Mun. Pascani	L	A	SV		74	0	74	
16	Mun. Pascani	L	A	SV		25	0	25	
17	Mun. Pascani	L	A	SV		64	0	64	
18	Mun. Pascani	L	A	SV		76	0	76	
19	Mun. Pascani	L	A	SV		33	0	33	

Nr. crt.	Proprietar/ Detinator spatiu verde	Tip proprietate	Mod administrare	Categorie de folosinta	Reglementare urbanistica	Suprafata masurata [mp]		Total teren [mp]	Observatii
						Teren exclusiv	Teren indiviz.		
20	Mun. Pascani	L	A	SV		30	0	30	
21	Mun. Pascani	L	A	SV		82	0	82	
22	Mun. Pascani	L	A	SV		14	0	14	
23	Mun. Pascani	L	A	DR		2350	0	2350	
24	Mun. Pascani	L	A	HC		23	0	23	
25	Mun. Pascani	L	A	HC		8	0	8	
26	Mun. Pascani	L	A	HC		15	0	15	
27	Mun. Pascani	L	A	HC		23	0	23	
28	Mun. Pascani	L	A	HC		13	0	13	
29	Mun. Pascani	L	A	HC		11	0	11	
30	Mun. Pascani	L	A	HC		25	0	25	
31	Mun. Pascani	L	A	HC		7	0	7	
32	Mun. Pascani	L	A	AP		17	0	17	
33	Mun. Pascani	L	A	AP		19	0	19	
34	Mun. Pascani	L	A	AP		33	0	33	
35	Mun. Pascani	L	A	AP		14	0	14	
36	Mun. Pascani	L	A	AP		14	0	14	
37	Mun. Pascani	L	A	AP		29	0	29	
38	Mun. Pascani	L	A	AP		11	0	11	
39	Mun. Pascani	L	A	AP		12	0	12	
40	Mun. Pascani	L	A	AP		18	0	18	
41	Mun. Pascani	L	A	AP		7	0	7	
42	Mun. Pascani	L	A	AP		12	0	12	
43	Mun. Pascani	L	A	AP		10	0	10	
44	Mun. Pascani	L	A	AP		18	0	18	
45	Mun. Pascani	L	A	AP		12	0	12	
46	Mun. Pascani	L	A	AP		18	0	18	
47	Mun. Pascani	L	A	AP		14	0	14	
48	Mun. Pascani	L	A	AP		29	0	29	
49	Mun. Pascani	L	A	AP		2	0	2	
Total teren								4446	

#### 4. CENTRALIZATOR SUPRAFETE:

Nr. crt.	Categorie de folosinta	Descriere	Suprafata [mp]	Procent [%]
1	AP	Acces pietonal	289	6.51
2	DR	Drumuri	2350	52.86
3	HC	Santuri, canale	124	2.8
4	SV	Spatiu verde	1682	37.84
Total teren			4446	100
din care zona verde (SV + AF + ZC + PD)			1682	37.84

#### 5. DATE PRIVIND CONSTRUCTIILE EXISTENTE PE TERENUL SPATIU VERDE:

Proprietar/ Detinator constructii	Tip proprietate	Mod de administrare	Nr. corp constructie	Cod grupa destinatie	Suprafata construita la sol [mp]	Observatii
Total suprafata ocupata din terenul spatiu verde					0	

#### 6. ECHIPAREA EDILITARA A TERENULUI: n/a

#### 7. DATE PRIVIND VEGETATIA EXISTENTA PE TERENUL SPATIU VERDE:

Nr. identif.	Specia	Diametru [cm]	Inaltime [m]	Coronament [m]	Varsta	Viabilitate	Ocrotit
11525	Dud - (Morus alba)	35	9	5	Batran	Foarte buna	Nu
11526	Dud - (Morus alba)	35	9	5	Batran	Foarte buna	Nu
11528	Dud - (Morus alba)	35	9	5	Batran	Foarte buna	Nu

Nr. identif.	Specia	Diametru [cm]	Inaltime [m]	Coronament [m]	Varsta	Viabilitate	Ocrotit
11475	Molid argintiu - (Picea Pungens)	14	5	3	Matur	Foarte buna	Nu
11478	Molid argintiu - (Picea Pungens)	24	10	3	Matur	Foarte buna	Nu
11060	Pin negru [2L] - (Pinus Nigra)	24	10	3	Matur	Foarte buna	Nu
11472	Pin negru [2L] - (Pinus Nigra)	24	10	3	Matur	Foarte buna	Nu
11474	Pin negru [2L] - (Pinus Nigra)	24	10	3	Matur	Foarte buna	Nu
11482	Pin negru [2L] - (Pinus Nigra)	28	10	3	Matur	Foarte buna	Nu
11485	Pin negru [2L] - (Pinus Nigra)	16	10	3	Tanar	Foarte buna	Nu
11065	Tei pucios - (Tilia cordata)	28	9	3	Matur	Foarte buna	Nu
11523	Tei pucios - (Tilia cordata)	35	9	5	Matur	Foarte buna	Nu

- Arbori: 12 / Arbusti: 0
- Lungime gard viu: 0 m
- Suprafata gard viu: 0 mp

8. DOCUMENTE EMISE CU PRIVIRE LA TERENUL SPATIU VERDE SI CONSTRUCTIILE EXISTENTE:

Data realizarii: 19.01.2025

Data actualizarii:



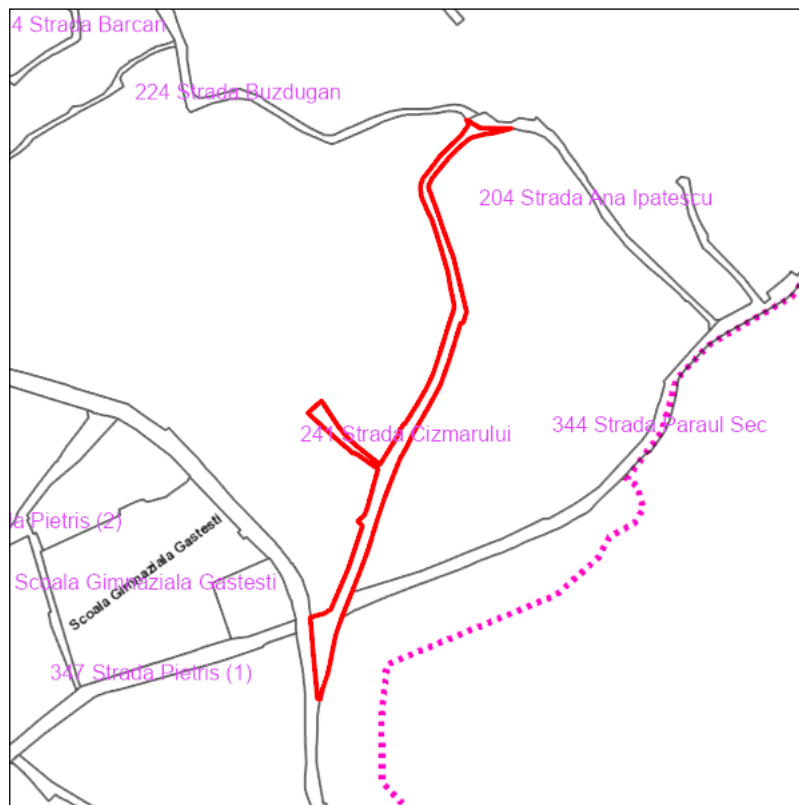
Judetul: Iasi  
 Localitatea: Pascani  
 SIRUTA: 95408  
 Identificator imobil: 241

Nr. cadastral imobil:  
 Nr. carte funciara: 65421  
 Suprafata imobil: 5352 mp

Cod zona valorica:  
 Cod zona protejata:  
 Cod postal:

## FISA SPATIULUI VERDE

### 1. SCHITA AMPLASAMENTULUI TERENULUI SPATIU VERDE:



### 2. DENUMIRE OBIECTIV: Strada Cizmarului, Sat Gastesti

### 3. DATE DESPRE TERENUL SPATIU VERDE:

Nr. crt.	Proprietar/ Detinator spatiu verde	Tip proprietate	Mod administrare	Categorie de folosinta	Reglementare urbanistica	Suprafata masurata [mp]		Total teren [mp]	Observatii
						Teren exclusiv	Teren indiviz.		
1	Mun. Pascani	L	A	SV		93	0	93	
2	Mun. Pascani	L	A	SV		224	0	224	
3	Mun. Pascani	L	A	SV		64	0	64	
4	Mun. Pascani	L	A	SV		45	0	45	
5	Mun. Pascani	L	A	SV		43	0	43	
6	Mun. Pascani	L	A	SV		34	0	34	
7	Mun. Pascani	L	A	SV		23	0	23	
8	Mun. Pascani	L	A	SV		26	0	26	
9	Mun. Pascani	L	A	SV		13	0	13	
10	Mun. Pascani	L	A	SV		8	0	8	
11	Mun. Pascani	L	A	SV		24	0	24	
12	Mun. Pascani	L	A	SV		7	0	7	
13	Mun. Pascani	L	A	SV		8	0	8	
14	Mun. Pascani	L	A	SV		59	0	59	
15	Mun. Pascani	L	A	SV		8	0	8	
16	Mun. Pascani	L	A	SV		12	0	12	
17	Mun. Pascani	L	A	SV		10	0	10	
18	Mun. Pascani	L	A	SV		24	0	24	
19	Mun. Pascani	L	A	SV		3	0	3	

Nr. crt.	Proprietar/ Detinator spatiu verde	Tip proprietate	Mod administrare	Categorie de folosinta	Reglementare urbanistica	Suprafata masurata [mp]		Total teren [mp]	Observatii
						Teren exclusiv	Teren indiviz.		
20	Mun. Pascani	L	A	SV		41	0	41	
21	Mun. Pascani	L	A	SV		28	0	28	
22	Mun. Pascani	L	A	CC		7	0	7	
23	Mun. Pascani	L	A	CC		3	0	3	
24	Mun. Pascani	L	A	CC		4	0	4	
25	Mun. Pascani	L	A	DR		3411	0	3411	
26	Mun. Pascani	L	A	TD		272	0	272	
27	Mun. Pascani	L	A	TD		308	0	308	
28	Mun. Pascani	L	A	TD		295	0	295	
29	Mun. Pascani	L	A	TD		12	0	12	
30	Mun. Pascani	L	A	TD		2	0	2	
31	Mun. Pascani	L	A	TD		8	0	8	
32	Mun. Pascani	L	A	HC		11	0	11	
33	Mun. Pascani	L	A	HC		15	0	15	
34	Mun. Pascani	L	A	HC		26	0	26	
35	Mun. Pascani	L	A	HC		23	0	23	
36	Mun. Pascani	L	A	HC		11	0	11	
37	Mun. Pascani	L	A	HC		11	0	11	
38	Mun. Pascani	L	A	HC		8	0	8	
39	Mun. Pascani	L	A	HC		14	0	14	
40	Mun. Pascani	L	A	HC		7	0	7	
41	Mun. Pascani	L	A	HC		8	0	8	
42	Mun. Pascani	L	A	HC		14	0	14	
43	Mun. Pascani	L	A	HC		5	0	5	
44	Mun. Pascani	L	A	HC		4	0	4	
45	Mun. Pascani	L	A	HC		7	0	7	
46	Mun. Pascani	L	A	HC		3	0	3	
47	Mun. Pascani	L	A	HC		26	0	26	
48	Mun. Pascani	L	A	HC		20	0	20	
49	Mun. Pascani	L	A	AP		13	0	13	
50	Mun. Pascani	L	A	AP		8	0	8	
Total teren								5352	

#### 4. CENTRALIZATOR SUPRAFETE:

Nr. crt.	Categorie de folosinta	Descriere	Suprafata [mp]	Procent [%]
1	AP	Acces pietonal	22	0.4
2	CC	Curti	13	0.25
3	DR	Drumuri	3411	63.73
4	HC	Santuri, canale	211	3.95
5	SV	Spatiu verde	798	14.91
6	TD	Terenuri degradate	897	16.76
Total teren			5352	100
din care zona verde (SV + AF + ZC + PD)			798	14.91

#### 5. DATE PRIVIND CONSTRUCTIILE EXISTENTE PE TERENUL SPATIU VERDE:

Proprietar/ Detinator constructii	Tip proprietate	Mod de administrare	Nr. corp constructie	Cod grupa destinatie	Suprafata construita la sol [mp]	Observatii
Total suprafata ocupata din terenul spatiu verde					0	

#### 6. ECHIPAREA EDILITARA A TERENULUI: n/a

#### 7. DATE PRIVIND VEGETATIA EXISTENTA PE TERENUL SPATIU VERDE:

Nr. identif.	Specia	Diametru [cm]	Inaltime [m]	Coronament [m]	Varsta	Viabilitate	Ocrotit
8916	Cenuser, fals otetar - (Ailanthus altissima)	6	3	1	Tanar plantat	Foarte buna	Nu
9108	Paulovnia - (Paulownia spp)	6	4	1	Tanar plantat	Foarte buna	Nu
9109	Paulovnia - (Paulownia spp)	3	4	1	Tanar plantat	Foarte buna	Nu
9110	Paulovnia - (Paulownia spp)	5	4	1	Tanar plantat	Foarte buna	Nu
9111	Prun - (Prunus domestica)	18	5	2	Matur	Buna	Nu
9113	Prun - (Prunus domestica)	9	4	1	Matur	Foarte buna	Nu
7258	Salcam - (Robinia pseudoacacia)	14	6	2	Tanar	Buna	Nu
9103	Salcam - (Robinia pseudoacacia)	8	4	1	Tanar plantat	Buna	Nu
9112	Salcam - (Robinia pseudoacacia)	10	5	1	Tanar	Buna	Nu
9104	Visin - (Prunus cerasus)	18	6	4	Matur	Buna	Nu
9105	Visin - (Prunus cerasus)	18	6	4	Matur	Buna	Nu
9106	Visin - (Prunus cerasus)	18	6	4	Matur	Buna	Nu

- Arbori: 12 / Arbusti: 0
- Lungime gard viu: 0 m
- Suprafata gard viu: 0 mp

#### 8. DOCUMENTE EMISE CU PRIVIRE LA TERENUL SPATIU VERDE SI CONSTRUCTIILE EXISTENTE:

Data realizarii: 19.01.2025

Data actualizarii:



Judetul: Iasi  
 Localitatea: Pascani  
 SIRUTA: 95408  
 Identificator imobil: 242

Nr. cadastral imobil:  
 Nr. carte funciara: 65425  
 Suprafata imobil: 863 mp

Cod zona valorica:  
 Cod zona protejata:  
 Cod postal:

## FISA SPATIULUI VERDE

### 1. SCHITA AMPLASAMENTULUI TERENULUI SPATIU VERDE:



### 2. DENUMIRE OBIECTIV: Strada Closca, Mun. Pascani

### 3. DATE DESPRE TERENUL SPATIU VERDE:

Nr. crt.	Proprietar/ Detinator spatiu verde	Tip proprietate	Mod administrare	Categorie de folosinta	Reglementare urbanistica	Suprafata masurata [mp]		Total teren [mp]	Observatii
						Teren exclusiv	Teren indiviz.		
1	Mun. Pascani	L	A	SV		11	0	11	
2	Mun. Pascani	L	A	DR		852	0	852	
Total teren								863	

### 4. CENTRALIZATOR SUPRAFETE:

Nr. crt.	Categorie de folosinta	Descriere	Suprafata [mp]	Procent [%]
1	DR	Drumuri	852	98.67
2	SV	Spatiu verde	11	1.33
Total teren			863	100
din care zona verde (SV + AF + ZC + PD)			11	1.33

### 5. DATE PRIVIND CONSTRUCTIILE EXISTENTE PE TERENUL SPATIU VERDE:



Proprietar/ Detinator constructii	Tip proprietate	Mod de administrare	Nr. corp constructie	Cod grupa destinatie	Suprafata construita la sol [mp]	Observatii
Total suprafata ocupata din terenul spatiu verde					0	

6. ECHIPAREA EDILITARA A TERENULUI: n/a

7. DATE PRIVIND VEGETATIA EXISTENTA PE TERENUL SPATIU VERDE:

- Arbori: 0 / Arbusti: 0
- Lungime gard viu: 0 m
- Suprafata gard viu: 0 mp

8. DOCUMENTE EMISE CU PRIVIRE LA TERENUL SPATIU VERDE SI CONSTRUCTIILE EXISTENTE:

Data realizarii: 19.01.2025

Data actualizarii:



Judetul: Iasi  
Localitatea: Pascani  
SIRUTA: 95408  
Identificator imobil: 243

Nr. cadastral imobil:  
Nr. carte funciara: 66695  
Suprafata imobil: 565 mp

Cod zona valorica:  
Cod zona protejata:  
Cod postal:

## FISA SPATIULUI VERDE

### 1. SCHITA AMPLASAMENTULUI TERENULUI SPATIU VERDE:



### 2. DENUMIRE OBIECTIV: Strada Colonel Alcaz, Sat Blagesti

### 3. DATE DESPRE TERENUL SPATIU VERDE:

Nr. crt.	Proprietar/ Detinator spatiu verde	Tip proprietate	Mod administrare	Categorie de folosinta	Reglementare urbanistica	Suprafata masurata [mp]		Total teren [mp]	Observatii
						Teren exclusiv	Teren indiviz.		
1	Mun. Pascani	L	A	SV		174	0	174	
2	Mun. Pascani	L	A	SV		183	0	183	
3	Mun. Pascani	L	A	CC		2	0	2	
4	Mun. Pascani	L	A	DR		206	0	206	
Total teren								565	

### 4. CENTRALIZATOR SUPRAFETE:

Nr. crt.	Categorie de folosinta	Descriere	Suprafata [mp]	Procent [%]
1	CC	Curti	2	0.42
2	DR	Drumuri	206	36.4
3	SV	Spatiu verde	357	63.19
Total teren			565	100
din care zona verde (SV + AF + ZC + PD)			357	63.19

### 5. DATE PRIVIND CONSTRUCTIILE EXISTENTE PE TERENUL SPATIU VERDE:

Proprietar/ Detinator constructii	Tip proprietate	Mod de administrare	Nr. corp constructie	Cod grupa destinatie	Suprafata construita la sol [mp]	Observatii
Total suprafata ocupata din terenul spatiu verde					0	

6. ECHIPAREA EDILITARA A TERENULUI: n/a

7. DATE PRIVIND VEGETATIA EXISTENTA PE TERENUL SPATIU VERDE:

Nr. identif.	Specia	Diametru [cm]	Inaltime [m]	Coronament [m]	Varsta	Viabilitate	Ocrotit
9656	Tei pucios - (Tilia cordata)	22	9	4	Matur	Foarte buna	Nu

- Arbori: 1 / Arbusti: 0
- Lungime gard viu: 0 m
- Suprafata gard viu: 0 mp

8. DOCUMENTE EMISE CU PRIVIRE LA TERENUL SPATIU VERDE SI CONSTRUCTIILE EXISTENTE:

Data realizarii: 19.01.2025

Data actualizarii:



Judetul: Iasi  
 Localitatea: Pascani  
 SIRUTA: 95408  
 Identificator imobil: 244

Nr. cadastral imobil:  
 Nr. carte funciara: 66232  
 Suprafata imobil: 571 mp

Cod zona valorica:  
 Cod zona protejata:  
 Cod postal:

## FISA SPATIULUI VERDE

### 1. SCHITA AMPLASAMENTULUI TERENULUI SPATIU VERDE:



### 2. DENUMIRE OBIECTIV: Strada Constantin Brancoveanu, Sat Lunca

### 3. DATE DESPRE TERENUL SPATIU VERDE:

Nr. crt.	Proprietar/ Detinator spatiu verde	Tip proprietate	Mod administrare	Categorie de folosinta	Reglementare urbanistica	Suprafata masurata [mp]		Total teren [mp]	Observatii
						Teren exclusiv	Teren indiviz.		
1	Mun. Pascani	L	A	SV		37	0	37	
2	Mun. Pascani	L	A	SV		14	0	14	
3	Mun. Pascani	L	A	SV		31	0	31	
4	Mun. Pascani	L	A	SV		12	0	12	
5	Mun. Pascani	L	A	SV		14	0	14	
6	Mun. Pascani	L	A	SV		10	0	10	
7	Mun. Pascani	L	A	SV		14	0	14	
8	Mun. Pascani	L	A	DR		440	0	440	
Total teren								571	

### 4. CENTRALIZATOR SUPRAFETE:

Nr. crt.	Categorie de folosinta	Descriere	Suprafata [mp]	Procent [%]
1	DR	Drumuri	440	77
2	SV	Spatiu verde	131	23
Total teren			571	100
din care zona verde (SV + AF + ZC + PD)			131	23

5. DATE PRIVIND CONSTRUCTIILE EXISTENTE PE TERENUL SPATIU VERDE:

Proprietar/ Detinator constructii	Tip proprietate	Mod de administrare	Nr. corp constructie	Cod grupa destinatie	Suprafata construita la sol [mp]	Observatii
Total suprafata ocupata din terenul spatiu verde					0	

6. ECHIPAREA EDILITARA A TERENULUI: n/a

7. DATE PRIVIND VEGETATIA EXISTENTA PE TERENUL SPATIU VERDE:

- Arbori: 0 / Arbusti: 0
- Lungime gard viu: 0 m
- Suprafata gard viu: 0 mp

8. DOCUMENTE EMISE CU PRIVIRE LA TERENUL SPATIU VERDE SI CONSTRUCTIILE EXISTENTE:

Data realizarii: 19.01.2025

Data actualizarii:



Judetul: Iasi  
 Localitatea: Pascani  
 SIRUTA: 95408  
 Identificator imobil: 245

Nr. cadastral imobil:  
 Nr. carte funciara: 66222  
 Suprafata imobil: 3979 mp

Cod zona valorica:  
 Cod zona protejata:  
 Cod postal:

## FISA SPATIULUI VERDE

### 1. SCHITA AMPLASAMENTULUI TERENULUI SPATIU VERDE:



### 2. DENUMIRE OBIECTIV: Strada Corbului, Mun. Pascani

### 3. DATE DESPRE TERENUL SPATIU VERDE:

Nr. crt.	Proprietar/ Detinator spatiu verde	Tip proprietate	Mod administrare	Categorie de folosinta	Reglementare urbanistica	Suprafata masurata [mp]		Total teren [mp]	Observatii
						Teren exclusiv	Teren indiviz.		
1	Mun. Pascani	L	A	SV		393	0	393	
2	Mun. Pascani	L	A	SV		134	0	134	
3	Mun. Pascani	L	A	SV		309	0	309	
4	Mun. Pascani	L	A	SV		35	0	35	
5	Mun. Pascani	L	A	DR		2591	0	2591	
6	Mun. Pascani	L	A	AP		78	0	78	
7	Mun. Pascani	L	A	AP		27	0	27	
8	Mun. Pascani	L	A	AP		209	0	209	
9	Mun. Pascani	L	A	AP		203	0	203	
Total teren								3979	

### 4. CENTRALIZATOR SUPRAFETE:

Nr. crt.	Categorie de folosinta	Descriere	Suprafata [mp]	Procent [%]
1	AP	Acces pietonal	517	12.98
2	DR	Drumuri	2591	65.11
3	SV	Spatiu verde	872	21.91

Nr. crt.	Categorie de folosinta	Descriere	Suprafata [mp]	Procent [%]
Total teren			3979	100
din care zona verde (SV + AF + ZC + PD)			872	21.91

#### 5. DATE PRIVIND CONSTRUCTIILE EXISTENTE PE TERENUL SPATIU VERDE:

Proprietar/ Detinator constructii	Tip proprietate	Mod de administrare	Nr. corp constructie	Cod grupa destinatie	Suprafata construita la sol [mp]	Observatii
Total suprafata ocupata din terenul spatiu verde					0	

#### 6. ECHIPAREA EDILITARA A TERENULUI: n/a

#### 7. DATE PRIVIND VEGETATIA EXISTENTA PE TERENUL SPATIU VERDE:

Nr. identif.	Specia	Diametru [cm]	Inaltime [m]	Coronament [m]	Varsta	Viabilitate	Ocrotit
11069	Corcodus - (Prunus cerasifera)	22	7	4	Batran	Foarte buna	Nu
11541	Corcodus - (Prunus cerasifera)	20	7	4	Matur	Foarte buna	Nu
11542	Corcodus - (Prunus cerasifera)	22	7	4	Batran	Foarte buna	Nu
11543	Corcodus - (Prunus cerasifera)	20	7	4	Matur	Foarte buna	Nu
11545	Frasin comun - (Fraxinus excelsior)	10	4	1	Tanar	Foarte buna	Nu
11549	Frasin comun - (Fraxinus excelsior)	12	4	2	Tanar	Foarte buna	Nu
11551	Paltin de munte - (Acer pseudoplatanus)	7	3	1	Tanar plantat	Foarte buna	Nu

- Arbori: 7 / Arbusti: 0
- Lungime gard viu: 0 m
- Suprafata gard viu: 0 mp

#### 8. DOCUMENTE EMISE CU PRIVIRE LA TERENUL SPATIU VERDE SI CONSTRUCTIILE EXISTENTE:

Data realizarii: 19.01.2025

Data actualizarii:



Judetul: Iasi  
 Localitatea: Pascani  
 SIRUTA: 95408  
 Identificator imobil: 246

Nr. cadastral imobil:  
 Nr. carte funciara: 65090  
 Suprafata imobil: 2367 mp

Cod zona valorica:  
 Cod zona protejata:  
 Cod postal:

## FISA SPATIULUI VERDE

### 1. SCHITA AMPLASAMENTULUI TERENULUI SPATIU VERDE:



### 2. DENUMIRE OBIECTIV: Strada Cosminului (1), Mun. Pascani

### 3. DATE DESPRE TERENUL SPATIU VERDE:

Nr. crt.	Proprietar/ Detinator spatiu verde	Tip proprietate	Mod administrare	Categorie de folosinta	Reglementare urbanistica	Suprafata masurata [mp]		Total teren [mp]	Observatii
						Teren exclusiv	Teren indiviz.		
1	Mun. Pascani	L	A	DR		1655	0	1655	
2	Mun. Pascani	L	A	TD		209	0	209	
3	Mun. Pascani	L	A	AP		503	0	503	
Total teren								2367	

### 4. CENTRALIZATOR SUPRAFETE:

Nr. crt.	Categorie de folosinta	Descriere	Suprafata [mp]	Procent [%]
1	AP	Acces pietonal	503	21.26
2	DR	Drumuri	1655	69.93
3	TD	Terenuri degradate	209	8.82
Total teren			2367	100
din care zona verde (SV + AF + ZC + PD)			0	0

### 5. DATE PRIVIND CONSTRUCTIILE EXISTENTE PE TERENUL SPATIU VERDE:



Proprietar/ Detinator constructii	Tip proprietate	Mod de administrare	Nr. corp constructie	Cod grupa destinatie	Suprafata construita la sol [mp]	Observatii
Total suprafata ocupata din terenul spatiu verde					0	

6. ECHIPAREA EDILITARA A TERENULUI: n/a

7. DATE PRIVIND VEGETATIA EXISTENTA PE TERENUL SPATIU VERDE:

- Arbori: 0 / Arbusti: 0
- Lungime gard viu: 0 m
- Suprafata gard viu: 0 mp

8. DOCUMENTE EMISE CU PRIVIRE LA TERENUL SPATIU VERDE SI CONSTRUCTIILE EXISTENTE:

Data realizarii: 19.01.2025

Data actualizarii:



Judetul: Iasi  
 Localitatea: Pascani  
 SIRUTA: 95408  
 Identificator imobil: 247

Nr. cadastral imobil:  
 Nr. carte funciara: 65179  
 Suprafata imobil: 2223 mp

Cod zona valorica:  
 Cod zona protejata:  
 Cod postal:

## FISA SPATIULUI VERDE

### 1. SCHITA AMPLASAMENTULUI TERENULUI SPATIU VERDE:



### 2. DENUMIRE OBIECTIV: Strada Cosminului (2), Mun. Pascani

### 3. DATE DESPRE TERENUL SPATIU VERDE:

Nr. crt.	Proprietar/ Detinator spatiu verde	Tip proprietate	Mod administrare	Categorie de folosinta	Reglementare urbanistica	Suprafata masurata [mp]		Total teren [mp]	Observatii
						Teren exclusiv	Teren indiviz.		
1	Mun. Pascani	L	A	TD		57	0	57	
2	Mun. Pascani	L	A	TD		32	0	32	
3	Mun. Pascani	L	A	TD		70	0	70	
4	Mun. Pascani	L	A	TD		43	0	43	
5	Mun. Pascani	L	A	AP		1727	0	1727	
6	Mun. Pascani	L	A	AP		95	0	95	
7	Mun. Pascani	L	A	AP		111	0	111	
8	Mun. Pascani	L	A	AP		59	0	59	
9	Mun. Pascani	L	A	AP		29	0	29	
Total teren								2223	

### 4. CENTRALIZATOR SUPRAFETE:

Nr. crt.	Categorie de folosinta	Descriere	Suprafata [mp]	Procent [%]
1	AP	Acces pietonal	2022	90.94
2	TD	Terenuri degradate	201	9.06
Total teren			2223	100

Nr. crt.	Categorie de folosinta	Descriere	Suprafata [mp]	Procent [%]
din care zona verde (SV + AF + ZC + PD)			0	0

5. DATE PRIVIND CONSTRUCTIILE EXISTENTE PE TERENUL SPATIU VERDE:

Proprietar/ Detinator constructii	Tip proprietate	Mod de administrare	Nr. corp constructie	Cod grupa destinatie	Suprafata construita la sol [mp]	Observatii
Total suprafata ocupata din terenul spatiu verde					0	

6. ECHIPAREA EDILITARA A TERENULUI: n/a

7. DATE PRIVIND VEGETATIA EXISTENTA PE TERENUL SPATIU VERDE:

- Arbori: 0 / Arbusti: 0
- Lungime gard viu: 0 m
- Suprafata gard viu: 0 mp

8. DOCUMENTE EMISE CU PRIVIRE LA TERENUL SPATIU VERDE SI CONSTRUCTIILE EXISTENTE:

Data realizarii: 19.01.2025

Data actualizarii:



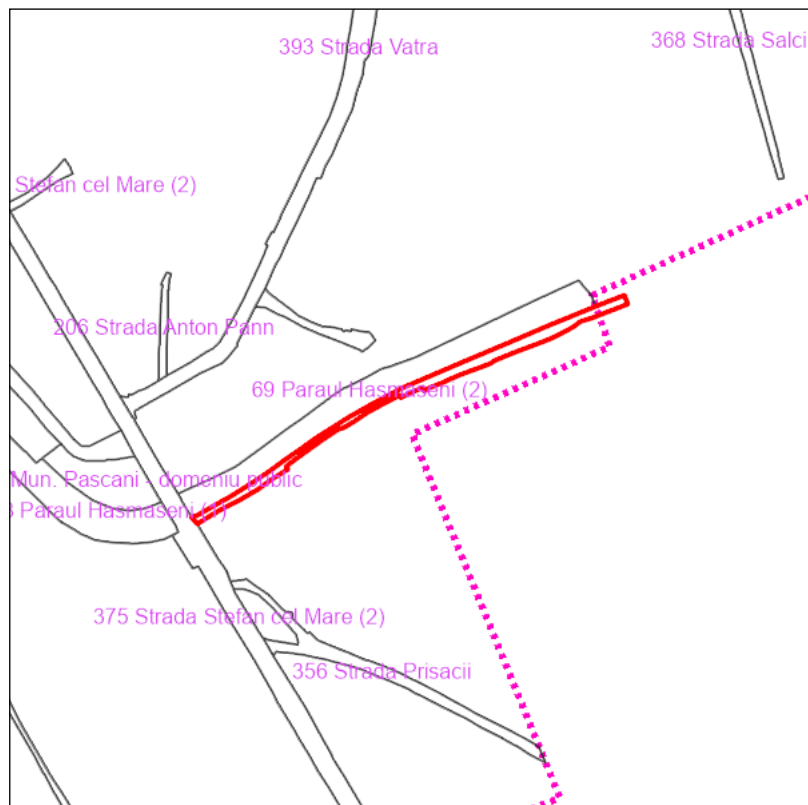
Judetul: Iasi  
 Localitatea: Pascani  
 SIRUTA: 95408  
 Identificator imobil: 248

Nr. cadastral imobil:  
 Nr. carte funciara: 66300  
 Suprafata imobil: 2618 mp

Cod zona valorica:  
 Cod zona protejata:  
 Cod postal:

## FISA SPATIULUI VERDE

### 1. SCHITA AMPLASAMENTULUI TERENULUI SPATIU VERDE:



### 2. DENUMIRE OBIECTIV: Strada Costache Negri, Mun. Pascani

### 3. DATE DESPRE TERENUL SPATIU VERDE:

Nr. crt.	Proprietar/ Detinator spatiu verde	Tip proprietate	Mod administrare	Categorie de folosinta	Reglementare urbanistica	Suprafata masurata [mp]		Total teren [mp]	Observatii
						Teren exclusiv	Teren indiviz.		
1	Mun. Pascani	L	A	SV		1175	0	1175	
2	Mun. Pascani	L	A	SV		54	0	54	
3	Mun. Pascani	L	A	SV		210	0	210	
4	Mun. Pascani	L	A	DR		1180	0	1180	
Total teren								2618	

### 4. CENTRALIZATOR SUPRAFETE:

Nr. crt.	Categorie de folosinta	Descriere	Suprafata [mp]	Procent [%]
1	DR	Drumuri	1180	45.06
2	SV	Spatiu verde	1438	54.94
Total teren			2618	100
din care zona verde (SV + AF + ZC + PD)			1438	54.94

### 5. DATE PRIVIND CONSTRUCTIILE EXISTENTE PE TERENUL SPATIU VERDE:

Proprietar/ Detinator constructii	Tip proprietate	Mod de administrare	Nr. corp constructie	Cod grupa destinatie	Suprafata construita la sol [mp]	Observatii
Total suprafata ocupata din terenul spatiu verde					0	

6. ECHIPAREA EDILITARA A TERENULUI: n/a

7. DATE PRIVIND VEGETATIA EXISTENTA PE TERENUL SPATIU VERDE:

Nr. identif.	Specia	Diametru [cm]	Inaltime [m]	Coronament [m]	Varsta	Viabilitate	Ocrotit
11202	Visin - (Prunus cerasus)	16	3	2	Matur	Buna	Nu

- Arbori: 1 / Arbusti: 0
- Lungime gard viu: 0 m
- Suprafata gard viu: 0 mp

8. DOCUMENTE EMISE CU PRIVIRE LA TERENUL SPATIU VERDE SI CONSTRUCTIILE EXISTENTE:

Data realizarii: 19.01.2025

Data actualizarii:





Nr. crt.	Categorie de folosinta	Descriere	Suprafata [mp]	Procent [%]
din care zona verde (SV + AF + ZC + PD)			76	1.57

#### 5. DATE PRIVIND CONSTRUCTIILE EXISTENTE PE TERENUL SPATIU VERDE:

Proprietar/ Detinator constructii	Tip proprietate	Mod de administrare	Nr. corp constructie	Cod grupa destinatie	Suprafata construita la sol [mp]	Observatii
Total suprafata ocupata din terenul spatiu verde					0	

#### 6. ECHIPAREA EDILITARA A TERENULUI: n/a

#### 7. DATE PRIVIND VEGETATIA EXISTENTA PE TERENUL SPATIU VERDE:

Nr. identif.	Specia	Diametru [cm]	Inaltime [m]	Coronament [m]	Varsta	Viabilitate	Ocrotit
6878	Dud - (Morus alba)	40	10	6	Batran	Foarte buna	Nu
3468	Nuc comun - (Juglans regia)	3	2	1	Tanar plantat	Foarte buna	Nu
3119	Visin - (Prunus cerasus)	12	3	2	Tanar	Foarte buna	Nu
3120	Visin - (Prunus cerasus)	12	3	2	Tanar	Foarte buna	Nu
3122	Visin - (Prunus cerasus)	10	3	2	Tanar	Foarte buna	Nu
3123	Visin - (Prunus cerasus)	12	3	2	Tanar	Foarte buna	Nu

- Arbori: 6 / Arbusti: 0
- Lungime gard viu: 0 m
- Suprafata gard viu: 0 mp

#### 8. DOCUMENTE EMISE CU PRIVIRE LA TERENUL SPATIU VERDE SI CONSTRUCTIILE EXISTENTE:

Data realizarii: 19.01.2025

Data actualizarii:



Judetul: Iasi  
 Localitatea: Pascani  
 SIRUTA: 95408  
 Identificator imobil: 250

Nr. cadastral imobil:  
 Nr. carte funciara: 65423  
 Suprafata imobil: 3693 mp

Cod zona valorica:  
 Cod zona protejata:  
 Cod postal:

## FISA SPATIULUI VERDE

### 1. SCHITA AMPLASAMENTULUI TERENULUI SPATIU VERDE:



### 2. DENUMIRE OBIECTIV: Strada Crinilor (2), Mun. Pascani

### 3. DATE DESPRE TERENUL SPATIU VERDE:

Nr. crt.	Proprietar/ Detinator spatiu verde	Tip proprietate	Mod administrare	Categorie de folosinta	Reglementare urbanistica	Suprafata masurata [mp]		Total teren [mp]	Observatii
						Teren exclusiv	Teren indiviz.		
1	Mun. Pascani	L	A	SV		43	0	43	
2	Mun. Pascani	L	A	DR		2417	0	2417	
3	Mun. Pascani	L	A	AP		567	0	567	
4	Mun. Pascani	L	A	AP		113	0	113	
5	Mun. Pascani	L	A	AP		552	0	552	
Total teren								3693	

### 4. CENTRALIZATOR SUPRAFETE:

Nr. crt.	Categorie de folosinta	Descriere	Suprafata [mp]	Procent [%]
1	AP	Acces pietonal	1232	33.37
2	DR	Drumuri	2417	65.46
3	SV	Spatiu verde	43	1.17
Total teren			3693	100
din care zona verde (SV + AF + ZC + PD)			43	1.17

### 5. DATE PRIVIND CONSTRUCTIILE EXISTENTE PE TERENUL SPATIU VERDE:



Proprietar/ Detinator constructii	Tip proprietate	Mod de administrare	Nr. corp constructie	Cod grupa destinatie	Suprafata construita la sol [mp]	Observatii
Total suprafata ocupata din terenul spatiu verde					0	

6. ECHIPAREA EDILITARA A TERENULUI: n/a

7. DATE PRIVIND VEGETATIA EXISTENTA PE TERENUL SPATIU VERDE:

Nr. identif.	Specia	Diametru [cm]	Inaltime [m]	Coronament [m]	Varsta	Viabilitate	Ocrotit
124	Castan salbatic - (Aesculus hippocastanum)	35	9	3	Matur	Foarte buna	Nu
125	Castan salbatic - (Aesculus hippocastanum)	45	10	4	Batran	Foarte buna	Nu
126	Tei pucios - (Tilia cordata)	60	9	4	Batran	Foarte buna	Nu
526	Tei pucios - (Tilia cordata)	45	9	5	Batran	Foarte buna	Nu
527	Tei pucios - (Tilia cordata)	40	9	4	Matur	Foarte buna	Nu

- Arbori: 5 / Arbusti: 0
- Lungime gard viu: 0 m
- Suprafata gard viu: 0 mp

8. DOCUMENTE EMISE CU PRIVIRE LA TERENUL SPATIU VERDE SI CONSTRUCTIILE EXISTENTE:

Data realizarii: 19.01.2025

Data actualizarii:



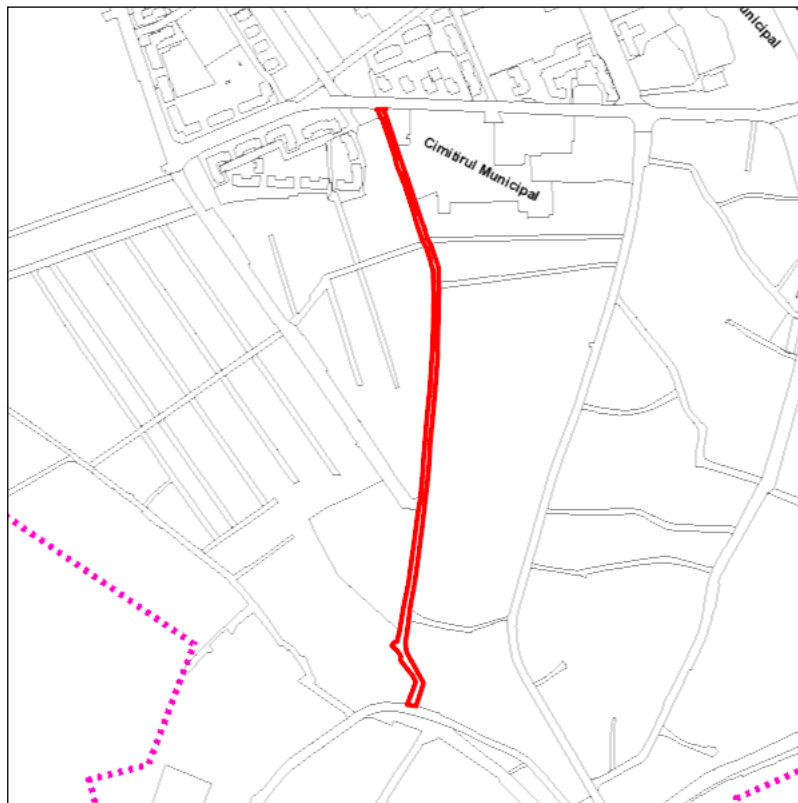
Judetul: Iasi  
Localitatea: Pascani  
SIRUTA: 95408  
Identificator imobil: 251

Nr. cadastral imobil:  
Nr. carte funciara:  
Suprafata imobil: 9142 mp

Cod zona valorica:  
Cod zona protejata:  
Cod postal:

## FISA SPATIULUI VERDE

### 1. SCHITA AMPLASAMENTULUI TERENULUI SPATIU VERDE:



### 2. DENUMIRE OBIECTIV: Strada Crinilor (3), Mun. Pascani

### 3. DATE DESPRE TERENUL SPATIU VERDE:

Nr. crt.	Proprietar/ Detinator spatiu verde	Tip proprietate	Mod administrare	Categorie de folosinta	Reglementare urbanistica	Suprafata masurata [mp]		Total teren [mp]	Observatii
						Teren exclusiv	Teren indiviz.		
1	Mun. Pascani	L	A	SV		17	0	17	
2	Mun. Pascani	L	A	SV		9	0	9	
3	Mun. Pascani	L	A	SV		98	0	98	
4	Mun. Pascani	L	A	SV		151	0	151	
5	Mun. Pascani	L	A	SV		44	0	44	
6	Mun. Pascani	L	A	SV		83	0	83	
7	Mun. Pascani	L	A	DR		6263	0	6263	
8	Mun. Pascani	L	A	AP		210	0	210	
9	Mun. Pascani	L	A	AP		317	0	317	
10	Mun. Pascani	L	A	AP		98	0	98	
11	Mun. Pascani	L	A	AP		22	0	22	
12	Mun. Pascani	L	A	AP		189	0	189	
13	Mun. Pascani	L	A	AP		260	0	260	
14	Mun. Pascani	L	A	AP		376	0	376	
15	Mun. Pascani	L	A	AP		17	0	17	
16	Mun. Pascani	L	A	AP		166	0	166	
17	Mun. Pascani	L	A	AP		236	0	236	
18	Mun. Pascani	L	A	AP		496	0	496	
19	Mun. Pascani	L	A	AP		91	0	91	

Nr. crt.	Proprietar/ Detinator spatiu verde	Tip proprietate	Mod administrare	Categorie de folosinta	Reglementare urbanistica	Suprafata masurata [mp]		Total teren [mp]	Observatii
						Teren exclusiv	Teren indiviz.		
Total teren								9142	

#### 4. CENTRALIZATOR SUPRAFETE:

Nr. crt.	Categorie de folosinta	Descriere	Suprafata [mp]	Procent [%]
1	AP	Acces pietonal	2477	27.1
2	DR	Drumuri	6263	68.51
3	SV	Spatiu verde	401	4.39
Total teren			9142	100
din care zona verde (SV + AF + ZC + PD)			401	4.39

#### 5. DATE PRIVIND CONSTRUCTIILE EXISTENTE PE TERENUL SPATIU VERDE:

Proprietar/ Detinator constructii	Tip proprietate	Mod de administrare	Nr. corp constructie	Cod grupa destinatie	Suprafata construita la sol [mp]	Observatii
Total suprafata ocupata din terenul spatiu verde					0	

#### 6. ECHIPAREA EDILITARA A TERENULUI: n/a

#### 7. DATE PRIVIND VEGETATIA EXISTENTA PE TERENUL SPATIU VERDE:

- Arbori: 0 / Arbusti: 0
- Lungime gard viu: 0 m
- Suprafata gard viu: 0 mp

#### 8. DOCUMENTE EMISE CU PRIVIRE LA TERENUL SPATIU VERDE SI CONSTRUCTIILE EXISTENTE:

Data realizarii: 19.01.2025

Data actualizarii:



Judetul: Iasi  
 Localitatea: Pascani  
 SIRUTA: 95408  
 Identificator imobil: 252

Nr. cadastral imobil:  
 Nr. carte funciara: 66220, 66872  
 Suprafata imobil: 1675 mp

Cod zona valorica:  
 Cod zona protejata:  
 Cod postal:

## FISA SPATIULUI VERDE

### 1. SCHITA AMPLASAMENTULUI TERENULUI SPATIU VERDE:



### 2. DENUMIRE OBIECTIV: Strada Crisan, Mun. Pascani

### 3. DATE DESPRE TERENUL SPATIU VERDE:

Nr. crt.	Proprietar/ Detinator spatiu verde	Tip proprietate	Mod administrare	Categorie de folosinta	Reglementare urbanistica	Suprafata masurata [mp]		Total teren [mp]	Observatii
						Teren exclusiv	Teren indiviz.		
1	Mun. Pascani	L	A	DR		1675	0	1675	
Total teren								1675	

### 4. CENTRALIZATOR SUPRAFETE:

Nr. crt.	Categorie de folosinta	Descriere	Suprafata [mp]	Procent [%]
1	DR	Drumuri	1675	100
Total teren			1675	100
din care zona verde (SV + AF + ZC + PD)			0	0

### 5. DATE PRIVIND CONSTRUCTIILE EXISTENTE PE TERENUL SPATIU VERDE:

Proprietar/ Detinator constructii	Tip proprietate	Mod de administrare	Nr. corp constructie	Cod grupa destinatie	Suprafata construita la sol [mp]	Observatii
Total suprafata ocupata din terenul spatiu verde					0	

6. ECHIPAREA EDILITARA A TERENULUI: n/a

7. DATE PRIVIND VEGETATIA EXISTENTA PE TERENUL SPATIU VERDE:

- Arbori: 0 / Arbusti: 0
- Lungime gard viu: 0 m
- Suprafata gard viu: 0 mp

8. DOCUMENTE EMISE CU PRIVIRE LA TERENUL SPATIU VERDE SI CONSTRUCTIILE EXISTENTE:

Data realizarii: 19.01.2025

Data actualizarii:



Judetul: Iasi  
 Localitatea: Pascani  
 SIRUTA: 95408  
 Identificator imobil: 253

Nr. cadastral imobil:  
 Nr. carte funciara: 63491  
 Suprafata imobil: 835 mp

Cod zona valorica:  
 Cod zona protejata:  
 Cod postal:

## FISA SPATIULUI VERDE

### 1. SCHITA AMPLASAMENTULUI TERENULUI SPATIU VERDE:



### 2. DENUMIRE OBIECTIV: Strada Crizantemelor, Mun. Pascani

### 3. DATE DESPRE TERENUL SPATIU VERDE:

Nr. crt.	Proprietar/ Detinator spatiu verde	Tip proprietate	Mod administrare	Categorie de folosinta	Reglementare urbanistica	Suprafata masurata [mp]		Total teren [mp]	Observatii
						Teren exclusiv	Teren indiviz.		
1	Mun. Pascani	L	A	SV		68	0	68	
2	Mun. Pascani	L	A	HC		653	0	653	
3	Mun. Pascani	L	A	HC		64	0	64	
4	Mun. Pascani	L	A	HC		20	0	20	
5	Mun. Pascani	L	A	HC		30	0	30	
Total teren								835	

### 4. CENTRALIZATOR SUPRAFETE:

Nr. crt.	Categorie de folosinta	Descriere	Suprafata [mp]	Procent [%]
1	HC	Santuri, canale	767	91.81
2	SV	Spatiu verde	68	8.19
Total teren			835	100
din care zona verde (SV + AF + ZC + PD)			68	8.19

### 5. DATE PRIVIND CONSTRUCTIILE EXISTENTE PE TERENUL SPATIU VERDE:

Proprietar/ Detinator constructii	Tip proprietate	Mod de administrare	Nr. corp constructie	Cod grupa destinatie	Suprafata construita la sol [mp]	Observatii
Total suprafata ocupata din terenul spatiu verde					0	

6. ECHIPAREA EDILITARA A TERENULUI: n/a

7. DATE PRIVIND VEGETATIA EXISTENTA PE TERENUL SPATIU VERDE:

Nr. identif.	Specia	Diametru [cm]	Inaltime [m]	Coronament [m]	Varsta	Viabilitate	Ocrotit
227	Salcam - (Robinia pseudoacacia)	12	7	2	Tanar	Foarte buna	Nu
228	Salcam - (Robinia pseudoacacia)	10	7	2	Tanar	Foarte buna	Nu
11023	Salcam - (Robinia pseudoacacia)	14	7	2	Tanar	Buna	Nu
11252	Salcam - (Robinia pseudoacacia)	14	7	2	Tanar	Buna	Nu
11254	Salcam - (Robinia pseudoacacia)	14	7	2	Tanar	Buna	Nu
11255	Salcam - (Robinia pseudoacacia)	14	7	2	Tanar	Buna	Nu
11256	Salcam - (Robinia pseudoacacia)	14	7	2	Tanar	Buna	Nu
11258	Salcam - (Robinia pseudoacacia)	14	7	2	Tanar	Buna	Nu
11259	Salcam - (Robinia pseudoacacia)	14	7	2	Tanar	Buna	Nu

- Arbori: 9 / Arbusti: 0
- Lungime gard viu: 0 m
- Suprafata gard viu: 0 mp

8. DOCUMENTE EMISE CU PRIVIRE LA TERENUL SPATIU VERDE SI CONSTRUCTIILE EXISTENTE:

Data realizarii: 19.01.2025

Data actualizarii:



Judetul: Iasi  
 Localitatea: Pascani  
 SIRUTA: 95408  
 Identificator imobil: 254

Nr. cadastral imobil:  
 Nr. carte funciara: 66185  
 Suprafata imobil: 837 mp

Cod zona valorica:  
 Cod zona protejata:  
 Cod postal:

## FISA SPATIULUI VERDE

### 1. SCHITA AMPLASAMENTULUI TERENULUI SPATIU VERDE:



### 2. DENUMIRE OBIECTIV: Strada Cronicar Neculce (1), Mun. Pascani

### 3. DATE DESPRE TERENUL SPATIU VERDE:

Nr. crt.	Proprietar/ Detinator spatiu verde	Tip proprietate	Mod administrare	Categorie de folosinta	Reglementare urbanistica	Suprafata masurata [mp]		Total teren [mp]	Observatii
						Teren exclusiv	Teren indiviz.		
1	Mun. Pascani	L	A	DR		837	0	837	
Total teren								837	

### 4. CENTRALIZATOR SUPRAFETE:

Nr. crt.	Categorie de folosinta	Descriere	Suprafata [mp]	Procent [%]
1	DR	Drumuri	837	100
Total teren			837	100
din care zona verde (SV + AF + ZC + PD)			0	0

### 5. DATE PRIVIND CONSTRUCTIILE EXISTENTE PE TERENUL SPATIU VERDE:

Proprietar/ Detinator constructii	Tip proprietate	Mod de administrare	Nr. corp constructie	Cod grupa destinatie	Suprafata construita la sol [mp]	Observatii
Total suprafata ocupata din terenul spatiu verde					0	



6. ECHIPAREA EDILITARA A TERENULUI: n/a

7. DATE PRIVIND VEGETATIA EXISTENTA PE TERENUL SPATIU VERDE:

- Arbori: 0 / Arbusti: 0
- Lungime gard viu: 0 m
- Suprafata gard viu: 0 mp

8. DOCUMENTE EMISE CU PRIVIRE LA TERENUL SPATIU VERDE SI CONSTRUCTIILE EXISTENTE:

Data realizarii: 19.01.2025

Data actualizarii:



Judetul: Iasi  
 Localitatea: Pascani  
 SIRUTA: 95408  
 Identificator imobil: 255

Nr. cadastral imobil:  
 Nr. carte funciara: 66224  
 Suprafata imobil: 1024 mp

Cod zona valorica:  
 Cod zona protejata:  
 Cod postal:

## FISA SPATIULUI VERDE

### 1. SCHITA AMPLASAMENTULUI TERENULUI SPATIU VERDE:



### 2. DENUMIRE OBIECTIV: Strada Cronicar Neculce (2), Mun. Pascani

### 3. DATE DESPRE TERENUL SPATIU VERDE:

Nr. crt.	Proprietar/ Detinator spatiu verde	Tip proprietate	Mod administrare	Categorie de folosinta	Reglementare urbanistica	Suprafata masurata [mp]		Total teren [mp]	Observatii
						Teren exclusiv	Teren indiviz.		
1	Mun. Pascani	L	A	CO		136	0	136	
2	Mun. Pascani	L	A	CO		107	0	107	
3	Mun. Pascani	L	A	CO		26	0	26	
4	Mun. Pascani	L	A	CC		163	0	163	
5	Mun. Pascani	L	A	DR		539	0	539	
6	Mun. Pascani	L	A	TD		53	0	53	
Total teren								1024	

### 4. CENTRALIZATOR SUPRAFETE:

Nr. crt.	Categorie de folosinta	Descriere	Suprafata [mp]	Procent [%]
1	CC	Curti	163	15.9
2	CO	Constructii	269	26.26
3	DR	Drumuri	539	52.68
4	TD	Terenuri degradate	53	5.15
Total teren			1024	100
din care zona verde (SV + AF + ZC + PD)			0	0

5. DATE PRIVIND CONSTRUCTIILE EXISTENTE PE TERENUL SPATIU VERDE:

Proprietar/ Detinator constructii	Tip proprietate	Mod de administrare	Nr. corp constructie	Cod grupa destinatie	Suprafata construita la sol [mp]	Observatii
Mun. Pascani	L	A	C1	CA	136	
Mun. Pascani	L	A	C2	CA	107	
Mun. Pascani	L	A	C3	CIE	26	
Total suprafata ocupata din terenul spatiu verde					269	

6. ECHIPAREA EDILITARA A TERENULUI: n/a

7. DATE PRIVIND VEGETATIA EXISTENTA PE TERENUL SPATIU VERDE:

- Arbori: 0 / Arbusti: 0
- Lungime gard viu: 0 m
- Suprafata gard viu: 0 mp

8. DOCUMENTE EMISE CU PRIVIRE LA TERENUL SPATIU VERDE SI CONSTRUCTIILE EXISTENTE:

Data realizarii: 19.01.2025

Data actualizarii:



Judetul: Iasi  
 Localitatea: Pascani  
 SIRUTA: 95408  
 Identificator imobil: 256

Nr. cadastral imobil:  
 Nr. carte funciara: 65400  
 Suprafata imobil: 2532 mp

Cod zona valorica:  
 Cod zona protejata:  
 Cod postal:

## FISA SPATIULUI VERDE

### 1. SCHITA AMPLASAMENTULUI TERENULUI SPATIU VERDE:



### 2. DENUMIRE OBIECTIV: Strada Cucului (1), Sat Gastesti

### 3. DATE DESPRE TERENUL SPATIU VERDE:

Nr. crt.	Proprietar/ Detinator spatiu verde	Tip proprietate	Mod administrare	Categorie de folosinta	Reglementare urbanistica	Suprafata masurata [mp]		Total teren [mp]	Observatii
						Teren exclusiv	Teren indiviz.		
1	Mun. Pascani	L	A	SV		151	0	151	
2	Mun. Pascani	L	A	SV		321	0	321	
3	Mun. Pascani	L	A	SV		13	0	13	
4	Mun. Pascani	L	A	SV		7	0	7	
5	Mun. Pascani	L	A	SV		7	0	7	
6	Mun. Pascani	L	A	SV		9	0	9	
7	Mun. Pascani	L	A	CC		14	0	14	
8	Mun. Pascani	L	A	DR		1946	0	1946	
9	Mun. Pascani	L	A	HC		3	0	3	
10	Mun. Pascani	L	A	HC		15	0	15	
11	Mun. Pascani	L	A	HC		8	0	8	
12	Mun. Pascani	L	A	HC		6	0	6	
13	Mun. Pascani	L	A	HC		7	0	7	
14	Mun. Pascani	L	A	HC		2	0	2	
15	Mun. Pascani	L	A	HC		2	0	2	
16	Mun. Pascani	L	A	AP		19	0	19	
Total teren								2532	

#### 4. CENTRALIZATOR SUPRAFETE:

Nr. crt.	Categorie de folosinta	Descriere	Suprafata [mp]	Procent [%]
1	AP	Acces pietonal	19	0.76
2	CC	Curti	14	0.57
3	DR	Drumuri	1946	76.85
4	HC	Santuri, canale	44	1.72
5	SV	Spatiu verde	509	20.1
Total teren			2532	100
din care zona verde (SV + AF + ZC + PD)			509	20.1

#### 5. DATE PRIVIND CONSTRUCTIILE EXISTENTE PE TERENUL SPATIU VERDE:

Proprietar/ Detinator constructii	Tip proprietate	Mod de administrare	Nr. corp constructie	Cod grupa destinatie	Suprafata construita la sol [mp]	Observatii
Total suprafata ocupata din terenul spatiu verde					0	

#### 6. ECHIPAREA EDILITARA A TERENULUI: n/a

#### 7. DATE PRIVIND VEGETATIA EXISTENTA PE TERENUL SPATIU VERDE:

Nr. identif.	Specia	Diametru [cm]	Inaltime [m]	Coronament [m]	Varsta	Viabilitate	Ocrotit
9189	Brad - (Abies alba)	5	3	1	Tanar plantat	Foarte buna	Nu
9190	Brad - (Abies alba)	5	2	1	Tanar plantat	Foarte buna	Nu
9030	Nuc comun - (Juglans regia)	22	7	4	Matur	Foarte buna	Nu
9191	Nuc comun - (Juglans regia)	14	4	3	Tanar	Foarte buna	Nu
9031	Salcam - (Robinia pseudoacacia)	8	4	1	Tanar plantat	Buna	Nu
9192	Salcam - (Robinia pseudoacacia)	12	6	2	Tanar	Buna	Nu

- Arbori: 6 / Arbusti: 0
- Lungime gard viu: 0 m
- Suprafata gard viu: 0 mp

#### 8. DOCUMENTE EMISE CU PRIVIRE LA TERENUL SPATIU VERDE SI CONSTRUCTIILE EXISTENTE:

Data realizarii: 19.01.2025

Data actualizarii:



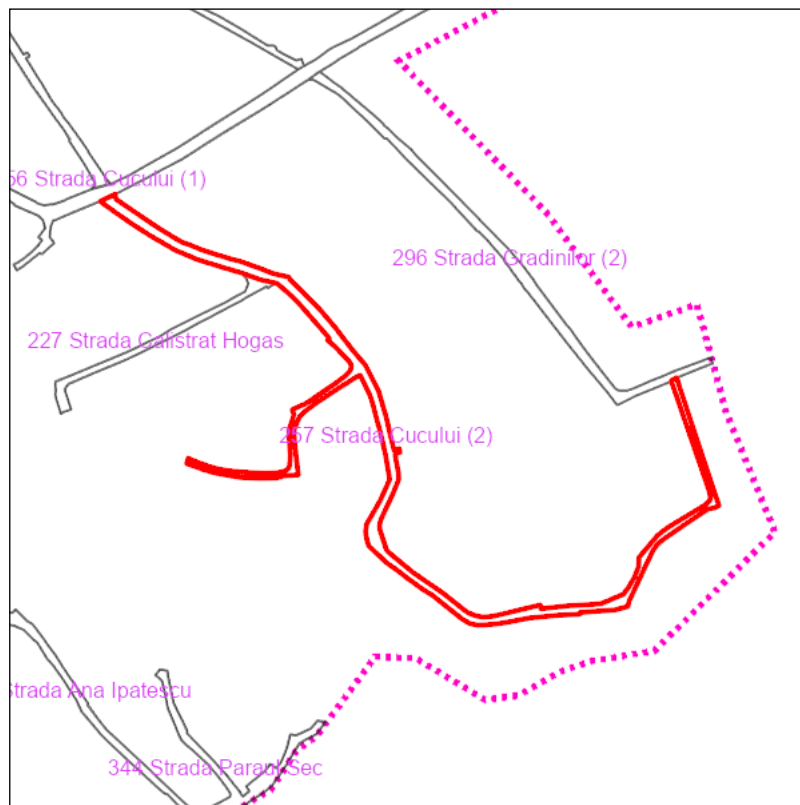
Judetul: Iasi  
 Localitatea: Pascani  
 SIRUTA: 95408  
 Identificator imobil: 257

Nr. cadastral imobil:  
 Nr. carte funciara: 65419  
 Suprafata imobil: 6747 mp

Cod zona valorica:  
 Cod zona protejata:  
 Cod postal:

## FISA SPATIULUI VERDE

### 1. SCHITA AMPLASAMENTULUI TERENULUI SPATIU VERDE:



### 2. DENUMIRE OBIECTIV: Strada Cucului (2), Sat Gastesti

### 3. DATE DESPRE TERENUL SPATIU VERDE:

Nr. crt.	Proprietar/ Detinator spatiu verde	Tip proprietate	Mod administrare	Categorie de folosinta	Reglementare urbanistica	Suprafata masurata [mp]		Total teren [mp]	Observatii
						Teren exclusiv	Teren indiviz.		
1	Mun. Pascani	L	A	SV		16	0	16	
2	Mun. Pascani	L	A	SV		114	0	114	
3	Mun. Pascani	L	A	SV		30	0	30	
4	Mun. Pascani	L	A	SV		8	0	8	
5	Mun. Pascani	L	A	SV		31	0	31	
6	Mun. Pascani	L	A	SV		27	0	27	
7	Mun. Pascani	L	A	SV		7	0	7	
8	Mun. Pascani	L	A	CC		13	0	13	
9	Mun. Pascani	L	A	DR		6178	0	6178	
10	Mun. Pascani	L	A	HC		38	0	38	
11	Mun. Pascani	L	A	HC		53	0	53	
12	Mun. Pascani	L	A	HC		6	0	6	
13	Mun. Pascani	L	A	HC		31	0	31	
14	Mun. Pascani	L	A	HC		46	0	46	
15	Mun. Pascani	L	A	HC		16	0	16	
16	Mun. Pascani	L	A	HC		13	0	13	
17	Mun. Pascani	L	A	HC		13	0	13	
18	Mun. Pascani	L	A	HC		11	0	11	
19	Mun. Pascani	L	A	HC		11	0	11	

Nr. crt.	Proprietar/ Detinator spatiu verde	Tip proprietate	Mod administrare	Categorie de folosinta	Reglementare urbanistica	Suprafata masurata [mp]		Total teren [mp]	Observatii
						Teren exclusiv	Teren indiviz.		
20	Mun. Pascani	L	A	HC		12	0	12	
21	Mun. Pascani	L	A	HC		13	0	13	
22	Mun. Pascani	L	A	HC		15	0	15	
23	Mun. Pascani	L	A	HC		20	0	20	
24	Mun. Pascani	L	A	HC		24	0	24	
Total teren								6747	

#### 4. CENTRALIZATOR SUPRAFETE:

Nr. crt.	Categorie de folosinta	Descriere	Suprafata [mp]	Procent [%]
1	CC	Curti	13	0.19
2	DR	Drumuri	6178	91.57
3	HC	Santuri, canale	323	4.79
4	SV	Spatiu verde	233	3.45
Total teren			6747	100
din care zona verde (SV + AF + ZC + PD)			233	3.45

#### 5. DATE PRIVIND CONSTRUCTIILE EXISTENTE PE TERENUL SPATIU VERDE:

Proprietar/ Detinator constructii	Tip proprietate	Mod de administrare	Nr. corp constructie	Cod grupa destinatie	Suprafata construita la sol [mp]	Observatii
Total suprafata ocupata din terenul spatiu verde					0	

#### 6. ECHIPAREA EDILITARA A TERENULUI: n/a

#### 7. DATE PRIVIND VEGETATIA EXISTENTA PE TERENUL SPATIU VERDE:

Nr. identif.	Specia	Diametru [cm]	Inaltime [m]	Coronament [m]	Varsta	Viabilitate	Ocrotit
9198	Nuc comun - (Juglans regia)	65	12	7	Batran	Foarte buna	Nu
9208	Tei pucios - (Tilia cordata)	55	12	7	Batran	Foarte buna	Nu

- Arbori: 2 / Arbusti: 0
- Lungime gard viu: 0 m
- Suprafata gard viu: 0 mp

#### 8. DOCUMENTE EMISE CU PRIVIRE LA TERENUL SPATIU VERDE SI CONSTRUCTIILE EXISTENTE:

Data realizarii: 19.01.2025

Data actualizarii:



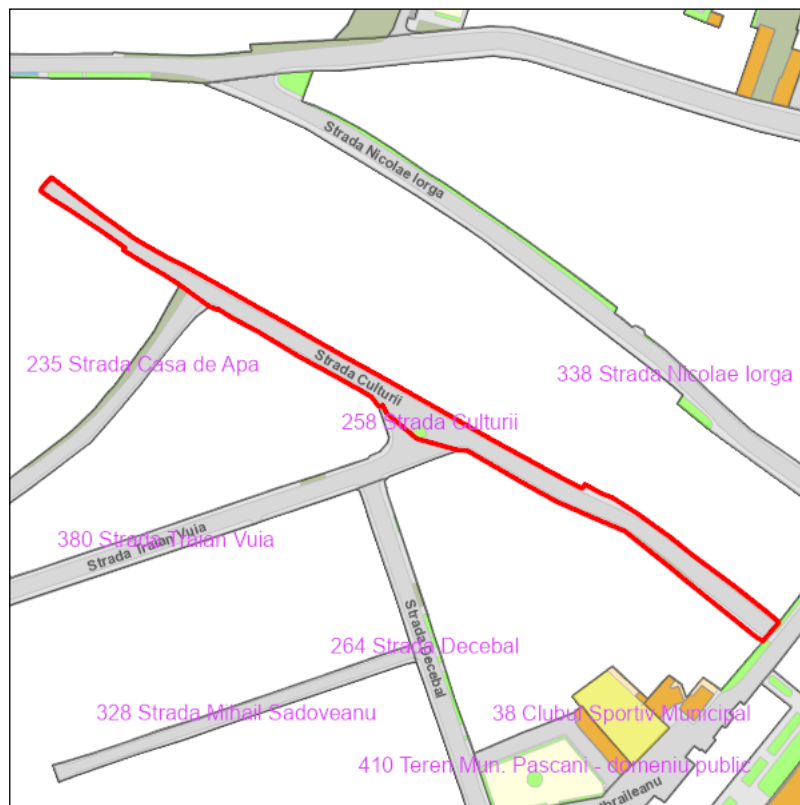
Judetul: Iasi  
 Localitatea: Pascani  
 SIRUTA: 95408  
 Identificator imobil: 258

Nr. cadastral imobil:  
 Nr. carte funciara: 66032  
 Suprafata imobil: 3030 mp

Cod zona valorica:  
 Cod zona protejata:  
 Cod postal:

## FISA SPATIULUI VERDE

### 1. SCHITA AMPLASAMENTULUI TERENULUI SPATIU VERDE:



### 2. DENUMIRE OBIECTIV: Strada Culturii, Mun. Pascani

### 3. DATE DESPRE TERENUL SPATIU VERDE:

Nr. crt.	Proprietar/ Detinator spatiu verde	Tip proprietate	Mod administrare	Categorie de folosinta	Reglementare urbanistica	Suprafata masurata [mp]		Total teren [mp]	Observatii
						Teren exclusiv	Teren indiviz.		
1	Mun. Pascani	L	A	SV		21	0	21	
2	Mun. Pascani	L	A	SV		4	0	4	
3	Mun. Pascani	L	A	DR		2252	0	2252	
4	Mun. Pascani	L	A	TD		54	0	54	
5	Mun. Pascani	L	A	AP		66	0	66	
6	Mun. Pascani	L	A	AP		107	0	107	
7	Mun. Pascani	L	A	AP		93	0	93	
8	Mun. Pascani	L	A	AP		432	0	432	
Total teren								3030	

### 4. CENTRALIZATOR SUPRAFETE:

Nr. crt.	Categorie de folosinta	Descriere	Suprafata [mp]	Procent [%]
1	AP	Acces pietonal	698	23.05
2	DR	Drumuri	2252	74.32
3	SV	Spatiu verde	26	0.85
4	TD	Terenuri degradate	54	1.79



Nr. crt.	Categorie de folosinta	Descriere	Suprafata [mp]	Procent [%]
Total teren			3030	100
din care zona verde (SV + AF + ZC + PD)			26	0.85

5. DATE PRIVIND CONSTRUCTIILE EXISTENTE PE TERENUL SPATIU VERDE:

Proprietar/ Detinator constructii	Tip proprietate	Mod de administrare	Nr. corp constructie	Cod grupa destinatie	Suprafata construita la sol [mp]	Observatii
Total suprafata ocupata din terenul spatiu verde					0	

6. ECHIPAREA EDILITARA A TERENULUI: n/a

7. DATE PRIVIND VEGETATIA EXISTENTA PE TERENUL SPATIU VERDE:

- Arbori: 0 / Arbusti: 0
- Lungime gard viu: 0 m
- Suprafata gard viu: 0 mp

8. DOCUMENTE EMISE CU PRIVIRE LA TERENUL SPATIU VERDE SI CONSTRUCTIILE EXISTENTE:

Data realizarii: 19.01.2025

Data actualizarii:



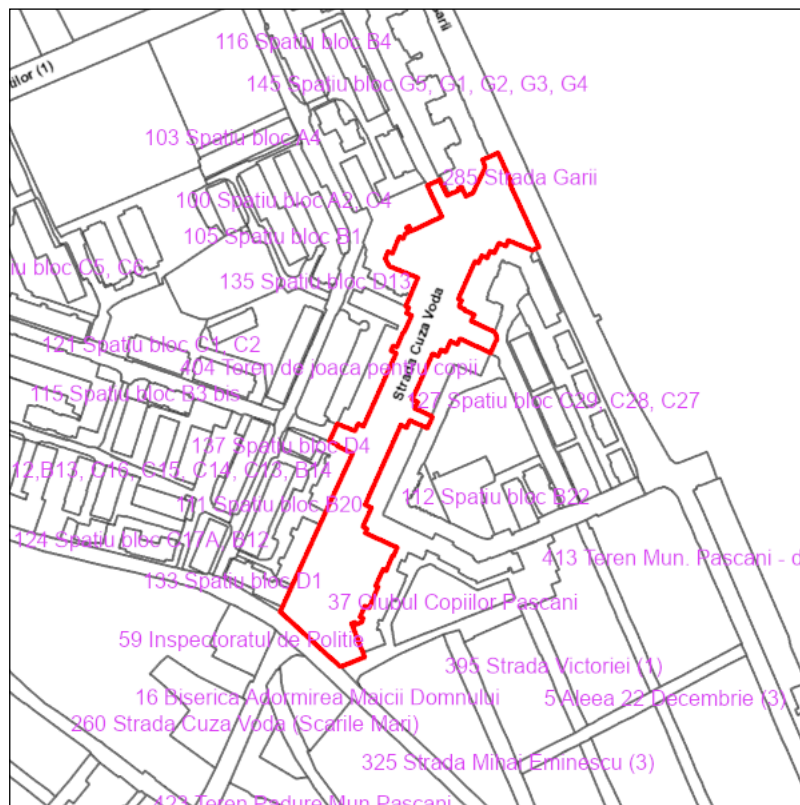
Judetul: Iasi  
 Localitatea: Pascani  
 SIRUTA: 95408  
 Identificator imobil: 259

Nr. cadastral imobil:  
 Nr. carte funciara: 61489  
 Suprafata imobil: 19507 mp

Cod zona valorica:  
 Cod zona protejata:  
 Cod postal:

## FISA SPATIULUI VERDE

### 1. SCHITA AMPLASAMENTULUI TERENULUI SPATIU VERDE:



### 2. DENUMIRE OBIECTIV: Strada Cuza Voda, Mun. Pascani

### 3. DATE DESPRE TERENUL SPATIU VERDE:

Nr. crt.	Proprietar/ Detinator spatiu verde	Tip proprietate	Mod administrare	Categorie de folosinta	Reglementare urbanistica	Suprafata masurata [mp]		Total teren [mp]	Observatii
						Teren exclusiv	Teren indiviz.		
1	Mun. Pascani	L	A	SV		4	0	4	
2	Mun. Pascani	L	A	SV		4	0	4	
3	Mun. Pascani	L	A	SV		4	0	4	
4	Mun. Pascani	L	A	SV		5	0	5	
5	Mun. Pascani	L	A	SV		5	0	5	
6	Mun. Pascani	L	A	SV		5	0	5	
7	Mun. Pascani	L	A	SV		5	0	5	
8	Mun. Pascani	L	A	SV		13	0	13	
9	Mun. Pascani	L	A	SV		4	0	4	
10	Mun. Pascani	L	A	SV		4	0	4	
11	Mun. Pascani	L	A	SV		5	0	5	
12	Mun. Pascani	L	A	SV		5	0	5	
13	Mun. Pascani	L	A	SV		4	0	4	
14	Mun. Pascani	L	A	SV		4	0	4	
15	Mun. Pascani	L	A	SV		5	0	5	
16	Mun. Pascani	L	A	SV		4	0	4	
17	Mun. Pascani	L	A	SV		5	0	5	
18	Mun. Pascani	L	A	SV		4	0	4	
19	Mun. Pascani	L	A	SV		5	0	5	

Nr. crt.	Proprietar/ Detinator spatiu verde	Tip proprietate	Mod administrare	Categorie de folosinta	Reglementare urbanistica	Suprafata masurata [mp]		Total teren [mp]	Observatii
						Teren exclusiv	Teren indiviz.		
20	Mun. Pascani	L	A	SV		5	0	5	
21	Mun. Pascani	L	A	SV		35	0	35	
22	Mun. Pascani	L	A	SV		66	0	66	
23	Mun. Pascani	L	A	SV		60	0	60	
24	Mun. Pascani	L	A	SV		4	0	4	
25	Mun. Pascani	L	A	SV		5	0	5	
26	Mun. Pascani	L	A	SV		5	0	5	
27	Mun. Pascani	L	A	SV		5	0	5	
28	Mun. Pascani	L	A	SV		5	0	5	
29	Mun. Pascani	L	A	SV		5	0	5	
30	Mun. Pascani	L	A	SV		5	0	5	
31	Mun. Pascani	L	A	SV		4	0	4	
32	Mun. Pascani	L	A	SV		5	0	5	
33	Mun. Pascani	L	A	SV		4	0	4	
34	Mun. Pascani	L	A	SV		4	0	4	
35	Mun. Pascani	L	A	SV		33	0	33	
36	Mun. Pascani	L	A	SV		168	0	168	
37	Mun. Pascani	L	A	SV		4	0	4	
38	Mun. Pascani	L	A	SV		3	0	3	
39	Mun. Pascani	L	A	SV		379	0	379	
40	Mun. Pascani	L	A	SV		32	0	32	
41	Mun. Pascani	L	A	SV		46	0	46	
42	Mun. Pascani	L	A	SV		77	0	77	
43	Mun. Pascani	L	A	SV		16	0	16	
44	Mun. Pascani	L	A	SV		11	0	11	
45	Mun. Pascani	L	A	SV		19	0	19	
46	Mun. Pascani	L	A	SV		20	0	20	
47	Mun. Pascani	L	A	SV		19	0	19	
48	Mun. Pascani	L	A	SV		21	0	21	
49	Mun. Pascani	L	A	SV		20	0	20	
50	Mun. Pascani	L	A	SV		18	0	18	
51	Mun. Pascani	L	A	SV		19	0	19	
52	Mun. Pascani	L	A	SV		20	0	20	
53	Mun. Pascani	L	A	SV		19	0	19	
54	Mun. Pascani	L	A	SV		17	0	17	
55	Mun. Pascani	L	A	SV		18	0	18	
56	Mun. Pascani	L	A	SV		19	0	19	
57	Mun. Pascani	L	A	SV		18	0	18	
58	Mun. Pascani	L	A	SV		19	0	19	
59	Mun. Pascani	L	A	SV		18	0	18	
60	Mun. Pascani	L	A	SV		18	0	18	
61	Mun. Pascani	L	A	SV		17	0	17	
62	Mun. Pascani	L	A	SV		21	0	21	
63	Mun. Pascani	L	A	SV		17	0	17	
64	Mun. Pascani	L	A	SV		17	0	17	
65	Mun. Pascani	L	A	SV		17	0	17	
66	Mun. Pascani	L	A	SV		16	0	16	
67	Mun. Pascani	L	A	SV		17	0	17	
68	Mun. Pascani	L	A	SV		18	0	18	
69	Mun. Pascani	L	A	SV		18	0	18	
70	Mun. Pascani	L	A	SV		15	0	15	
71	Mun. Pascani	L	A	SV		17	0	17	
72	Mun. Pascani	L	A	SV		17	0	17	
73	Mun. Pascani	L	A	SV		14	0	14	
74	Mun. Pascani	L	A	SV		19	0	19	
75	Mun. Pascani	L	A	SV		4	0	4	
76	Mun. Pascani	L	A	SV		4	0	4	
77	Mun. Pascani	L	A	SV		4	0	4	
78	Mun. Pascani	L	A	SV		4	0	4	
79	Mun. Pascani	L	A	SV		5	0	5	
80	Mun. Pascani	L	A	SV		4	0	4	

Nr. crt.	Proprietar/ Detinator spatiu verde	Tip proprietate	Mod administrare	Categorie de folosinta	Reglementare urbanistica	Suprafata masurata [mp]		Total teren [mp]	Observatii
						Teren exclusiv	Teren indiviz.		
81	Mun. Pascani	L	A	SV		5	0	5	
82	Mun. Pascani	L	A	SV		15	0	15	
83	Mun. Pascani	L	A	SV		14	0	14	
84	Mun. Pascani	L	A	SV		14	0	14	
85	Mun. Pascani	L	A	SV		5	0	5	
86	Mun. Pascani	L	A	SV		4	0	4	
87	Mun. Pascani	L	A	SV		4	0	4	
88	Mun. Pascani	L	A	SV		5	0	5	
89	Mun. Pascani	L	A	SV		4	0	4	
90	Mun. Pascani	L	A	SV		4	0	4	
91	Mun. Pascani	L	A	SV		4	0	4	
92	Mun. Pascani	L	A	SV		4	0	4	
93	Mun. Pascani	L	A	SV		4	0	4	
94	Mun. Pascani	L	A	SV		5	0	5	
95	Mun. Pascani	L	A	SV		4	0	4	
96	Mun. Pascani	L	A	SV		5	0	5	
97	Mun. Pascani	L	A	SV		4	0	4	
98	Mun. Pascani	L	A	SV		5	0	5	
99	Mun. Pascani	L	A	SV		4	0	4	
100	Mun. Pascani	L	A	SV		4	0	4	
101	Mun. Pascani	L	A	SV		5	0	5	
102	Mun. Pascani	L	A	SV		4	0	4	
103	Mun. Pascani	L	A	SV		4	0	4	
104	Mun. Pascani	L	A	SV		15	0	15	
105	Mun. Pascani	L	A	SV		4	0	4	
106	Mun. Pascani	L	A	SV		4	0	4	
107	Mun. Pascani	L	A	SV		4	0	4	
108	Mun. Pascani	L	A	SV		3	0	3	
109	Mun. Pascani	L	A	AF		26	0	26	
110	Mun. Pascani	L	A	AF		19	0	19	
111	Mun. Pascani	L	A	AF		19	0	19	
112	Mun. Pascani	L	A	AF		18	0	18	
113	Mun. Pascani	L	A	AF		24	0	24	
114	Mun. Pascani	L	A	AF		24	0	24	
115	Mun. Pascani	L	A	AF		25	0	25	
116	Mun. Pascani	L	A	AF		26	0	26	
117	Mun. Pascani	L	A	AF		26	0	26	
118	Mun. Pascani	L	A	AF		24	0	24	
119	Mun. Pascani	L	A	AF		26	0	26	
120	Mun. Pascani	L	A	AF		27	0	27	
121	Mun. Pascani	L	A	AF		26	0	26	
122	Mun. Pascani	L	A	AF		25	0	25	
123	Mun. Pascani	L	A	AF		26	0	26	
124	Mun. Pascani	L	A	AF		25	0	25	
125	Mun. Pascani	L	A	AF		26	0	26	
126	Mun. Pascani	L	A	AF		27	0	27	
127	Mun. Pascani	L	A	AF		24	0	24	
128	Mun. Pascani	L	A	AF		26	0	26	
129	Mun. Pascani	L	A	AF		26	0	26	
130	Mun. Pascani	L	A	AF		29	0	29	
131	Mun. Pascani	L	A	AF		27	0	27	
132	Mun. Pascani	L	A	AF		27	0	27	
133	Mun. Pascani	L	A	AF		27	0	27	
134	Mun. Pascani	L	A	AF		26	0	26	
135	Mun. Pascani	L	A	AF		27	0	27	
136	Mun. Pascani	L	A	AF		27	0	27	
137	Mun. Pascani	L	A	AF		28	0	28	
138	Mun. Pascani	L	A	AF		27	0	27	
139	Mun. Pascani	L	A	AF		26	0	26	
140	Mun. Pascani	L	A	AF		25	0	25	
141	Mun. Pascani	L	A	AF		24	0	24	

Nr. crt.	Proprietar/ Detinator spatiu verde	Tip proprietate	Mod administrare	Categorie de folosinta	Reglementare urbanistica	Suprafata masurata [mp]		Total teren [mp]	Observatii
						Teren exclusiv	Teren indiviz.		
142	Mun. Pascani	L	A	AF		26	0	26	
143	Mun. Pascani	L	A	AF		50	0	50	
144	Mun. Pascani	L	A	AF		3	0	3	
145	Mun. Pascani	L	A	AF		3	0	3	
146	Mun. Pascani	L	A	AF		3	0	3	
147	Mun. Pascani	L	A	AF		3	0	3	
148	Mun. Pascani	L	A	AF		2	0	2	
149	Mun. Pascani	L	A	AF		3	0	3	
150	Mun. Pascani	L	A	AF		3	0	3	
151	Mun. Pascani	L	A	AF		2	0	2	
152	Mun. Pascani	L	A	AF		3	0	3	
153	Mun. Pascani	L	A	AF		3	0	3	
154	Mun. Pascani	L	A	AF		3	0	3	
155	Mun. Pascani	L	A	AF		3	0	3	
156	Mun. Pascani	L	A	AF		3	0	3	
157	Mun. Pascani	L	A	AF		3	0	3	
158	Mun. Pascani	L	A	AF		3	0	3	
159	Mun. Pascani	L	A	AF		3	0	3	
160	Mun. Pascani	L	A	AF		3	0	3	
161	Mun. Pascani	L	A	AF		3	0	3	
162	Mun. Pascani	L	A	AF		3	0	3	
163	Mun. Pascani	L	A	AF		3	0	3	
164	Mun. Pascani	L	A	AF		3	0	3	
165	Mun. Pascani	L	A	AF		3	0	3	
166	Mun. Pascani	L	A	AF		3	0	3	
167	Mun. Pascani	L	A	AF		2	0	2	
168	Mun. Pascani	L	A	AF		3	0	3	
169	Mun. Pascani	L	A	AF		3	0	3	
170	Mun. Pascani	L	A	AF		3	0	3	
171	Mun. Pascani	L	A	AF		3	0	3	
172	Mun. Pascani	L	A	AF		3	0	3	
173	Mun. Pascani	L	A	AF		4	0	4	
174	Mun. Pascani	L	A	AF		14	0	14	
175	Mun. Pascani	L	A	AF		19	0	19	
176	Mun. Pascani	L	A	CC		464	0	464	
177	Mun. Pascani	L	A	CC		254	0	254	
178	Mun. Pascani	L	A	CC		455	0	455	
179	Mun. Pascani	L	A	CC		39	0	39	
180	Mun. Pascani	L	A	CPC		983	0	983	
181	Mun. Pascani	L	A	AP		14475	0	14475	
Total teren								19507	

#### 4. CENTRALIZATOR SUPRAFETE:

Nr. crt.	Categorie de folosinta	Descriere	Suprafata [mp]	Procent [%]
1	AF	Amenajare floricola	1031	5.29
2	AP	Acces pietonal	14475	74.2
3	CC	Curti	1211	6.21
4	CPC	Parcare amenajata	983	5.04
5	SV	Spatiu verde	1806	9.26
Total teren			19507	100
din care zona verde (SV + AF + ZC + PD)			2837	14.55

#### 5. DATE PRIVIND CONSTRUCTIILE EXISTENTE PE TERENUL SPATIU VERDE:

Proprietar/ Detinator constructii	Tip proprietate	Mod de administrare	Nr. corp constructie	Cod grupa destinatie	Suprafata construita la sol [mp]	Observatii
Total suprafata ocupata din terenul spatiu verde					0	

## 6. ECHIPAREA EDILITARA A TERENULUI: n/a

## 7. DATE PRIVIND VEGETATIA EXISTENTA PE TERENUL SPATIU VERDE:

Nr. identif.	Specia	Diametru [cm]	Inaltime [m]	Coronament [m]	Varsta	Viabilitate	Ocrotit
5027	Castan salbatic - (Aesculus hippocastanum)	40	10	3	Matur	Foarte buna	Nu
5721	Castan salbatic - (Aesculus hippocastanum)	45	10	4	Batran	Foarte buna	Nu
5723	Castan salbatic - (Aesculus hippocastanum)	45	10	4	Batran	Foarte buna	Nu
5725	Castan salbatic - (Aesculus hippocastanum)	45	9	3	Batran	Foarte buna	Nu
5729	Castan salbatic - (Aesculus hippocastanum)	35	8	3	Matur	Foarte buna	Nu
5857	Castan salbatic - (Aesculus hippocastanum)	35	10	3	Matur	Foarte buna	Nu
5858	Castan salbatic - (Aesculus hippocastanum)	45	12	4	Batran	Foarte buna	Nu
1799	Cires - (Prunus avium)	20	7	2	Matur	Foarte buna	Nu
5026	Corcodus - (Prunus cerasifera)	50	7	3	Batran	Foarte buna	Nu
4993	Corcodus rosu - (Prunus cerasifera Pissardii)	5	3	1	Tanar	Foarte buna	Nu
4994	Corcodus rosu - (Prunus cerasifera Pissardii)	5	3	1	Tanar	Foarte buna	Nu
4995	Corcodus rosu - (Prunus cerasifera Pissardii)	5	3	1	Tanar	Foarte buna	Nu
4997	Corcodus rosu - (Prunus cerasifera Pissardii)	5	3	1	Tanar	Foarte buna	Nu
5001	Corcodus rosu - (Prunus cerasifera Pissardii)	5	3	1	Tanar	Foarte buna	Nu
5003	Corcodus rosu - (Prunus cerasifera Pissardii)	5	3	1	Tanar	Foarte buna	Nu
5014	Corcodus rosu - (Prunus cerasifera Pissardii)	5	3	1	Tanar	Foarte buna	Nu
5015	Corcodus rosu - (Prunus cerasifera Pissardii)	5	3	1	Tanar	Foarte buna	Nu
5018	Corcodus rosu - (Prunus cerasifera Pissardii)	5	3	1	Tanar	Foarte buna	Nu
5019	Corcodus rosu - (Prunus cerasifera Pissardii)	5	3	1	Tanar	Foarte buna	Nu
5020	Corcodus rosu - (Prunus cerasifera Pissardii)	5	3	1	Tanar	Foarte buna	Nu
5269	Corcodus rosu - (Prunus cerasifera Pissardii)	3	3	1	Tanar plantat	Foarte buna	Nu
5270	Corcodus rosu - (Prunus cerasifera Pissardii)	3	3	1	Tanar plantat	Foarte buna	Nu
5273	Corcodus rosu - (Prunus cerasifera Pissardii)	3	3	1	Tanar plantat	Foarte buna	Nu
5275	Corcodus rosu - (Prunus cerasifera Pissardii)	3	3	1	Tanar plantat	Foarte buna	Nu
5277	Corcodus rosu - (Prunus cerasifera Pissardii)	3	3	1	Tanar plantat	Foarte buna	Nu
5289	Corcodus rosu - (Prunus cerasifera Pissardii)	3	3	1	Tanar plantat	Foarte buna	Nu
5291	Corcodus rosu - (Prunus cerasifera Pissardii)	3	3	1	Tanar plantat	Foarte buna	Nu
5292	Corcodus rosu - (Prunus cerasifera Pissardii)	3	3	1	Tanar plantat	Foarte buna	Nu
5294	Corcodus rosu - (Prunus cerasifera Pissardii)	3	3	1	Tanar plantat	Foarte buna	Nu
5296	Corcodus rosu - (Prunus cerasifera Pissardii)	3	3	1	Tanar plantat	Foarte buna	Nu
5297	Corcodus rosu - (Prunus cerasifera Pissardii)	3	3	1	Tanar plantat	Foarte buna	Nu
5589	Corcodus rosu - (Prunus cerasifera Pissardii)	5	3	1	Tanar	Foarte buna	Nu
5592	Corcodus rosu - (Prunus cerasifera Pissardii)	5	3	1	Tanar	Foarte buna	Nu
5593	Corcodus rosu - (Prunus cerasifera Pissardii)	5	3	1	Tanar	Foarte buna	Nu
5596	Corcodus rosu - (Prunus cerasifera Pissardii)	5	3	1	Tanar	Foarte buna	Nu
5598	Corcodus rosu - (Prunus cerasifera Pissardii)	5	3	1	Tanar	Foarte buna	Nu
5599	Corcodus rosu - (Prunus cerasifera Pissardii)	5	3	1	Tanar	Foarte buna	Nu
5601	Corcodus rosu - (Prunus cerasifera Pissardii)	5	3	1	Tanar	Foarte buna	Nu
5623	Corcodus rosu - (Prunus cerasifera Pissardii)	5	3	1	Tanar	Foarte buna	Nu
5626	Corcodus rosu - (Prunus cerasifera Pissardii)	5	3	1	Tanar	Foarte buna	Nu
5631	Corcodus rosu - (Prunus cerasifera Pissardii)	5	3	1	Tanar	Foarte buna	Nu
5633	Corcodus rosu - (Prunus cerasifera Pissardii)	5	3	1	Tanar	Foarte buna	Nu
5635	Corcodus rosu - (Prunus cerasifera Pissardii)	5	3	1	Tanar	Foarte buna	Nu
5648	Corcodus rosu - (Prunus cerasifera Pissardii)	5	3	1	Tanar	Foarte buna	Nu
5681	Corcodus rosu - (Prunus cerasifera Pissardii)	5	3	1	Tanar	Foarte buna	Nu
5683	Corcodus rosu - (Prunus cerasifera Pissardii)	5	3	1	Tanar	Foarte buna	Nu
5687	Corcodus rosu - (Prunus cerasifera Pissardii)	5	3	1	Tanar	Foarte buna	Nu
5705	Corcodus rosu - (Prunus cerasifera Pissardii)	5	3	1	Tanar	Foarte buna	Nu
5706	Corcodus rosu - (Prunus cerasifera Pissardii)	5	3	1	Tanar	Foarte buna	Nu
5741	Corcodus rosu - (Prunus cerasifera Pissardii)	5	3	1	Tanar	Foarte buna	Nu
5743	Corcodus rosu - (Prunus cerasifera Pissardii)	5	3	1	Tanar	Foarte buna	Nu
5746	Corcodus rosu - (Prunus cerasifera Pissardii)	5	3	1	Tanar	Foarte buna	Nu
5747	Corcodus rosu - (Prunus cerasifera Pissardii)	5	3	1	Tanar	Foarte buna	Nu
5748	Corcodus rosu - (Prunus cerasifera Pissardii)	5	3	1	Tanar	Foarte buna	Nu
5750	Corcodus rosu - (Prunus cerasifera Pissardii)	5	3	1	Tanar	Foarte buna	Nu
5771	Corcodus rosu - (Prunus cerasifera Pissardii)	5	3	1	Tanar	Foarte buna	Nu

Nr. identif.	Specia	Diametru [cm]	Inaltime [m]	Coronament [m]	Varsta	Viabilitate	Ocrotit
5773	Corcodus rosu - (Prunus cerasifera Pissardii)	5	3	1	Tanar	Foarte buna	Nu
5774	Corcodus rosu - (Prunus cerasifera Pissardii)	5	3	1	Tanar	Foarte buna	Nu
5776	Corcodus rosu - (Prunus cerasifera Pissardii)	5	3	1	Tanar	Foarte buna	Nu
5777	Corcodus rosu - (Prunus cerasifera Pissardii)	5	3	1	Tanar	Foarte buna	Nu
5779	Corcodus rosu - (Prunus cerasifera Pissardii)	5	3	1	Tanar	Foarte buna	Nu
5781	Corcodus rosu - (Prunus cerasifera Pissardii)	5	3	1	Tanar	Foarte buna	Nu
5782	Corcodus rosu - (Prunus cerasifera Pissardii)	5	3	1	Tanar	Foarte buna	Nu
5784	Corcodus rosu - (Prunus cerasifera Pissardii)	5	3	1	Tanar	Foarte buna	Nu
5786	Corcodus rosu - (Prunus cerasifera Pissardii)	5	3	1	Tanar	Foarte buna	Nu
5803	Corcodus rosu - (Prunus cerasifera Pissardii)	5	3	1	Tanar	Foarte buna	Nu
5806	Corcodus rosu - (Prunus cerasifera Pissardii)	5	3	1	Tanar	Foarte buna	Nu
5809	Corcodus rosu - (Prunus cerasifera Pissardii)	5	3	1	Tanar	Foarte buna	Nu
5810	Corcodus rosu - (Prunus cerasifera Pissardii)	5	3	1	Tanar	Foarte buna	Nu
5811	Corcodus rosu - (Prunus cerasifera Pissardii)	5	3	1	Tanar	Foarte buna	Nu
2615	Dud - (Morus alba)	50	9	4	Batran	Foarte buna	Nu
4948	Mesteacan - (Betula pendula)	3	3	1	Tanar plantat	Foarte buna	Nu
4992	Mesteacan - (Betula pendula)	5	3	1	Tanar plantat	Foarte buna	Nu
5008	Mesteacan - (Betula pendula)	5	3	1	Tanar plantat	Foarte buna	Nu
5009	Mesteacan - (Betula pendula)	5	3	1	Tanar plantat	Foarte buna	Nu
5016	Mesteacan - (Betula pendula)	5	3	1	Tanar plantat	Foarte buna	Nu
5017	Mesteacan - (Betula pendula)	5	4	1	Tanar plantat	Foarte buna	Nu
5262	Mesteacan - (Betula pendula)	3	3	1	Tanar plantat	Foarte buna	Nu
5264	Mesteacan - (Betula pendula)	3	3	1	Tanar plantat	Foarte buna	Nu
5265	Mesteacan - (Betula pendula)	3	3	1	Tanar plantat	Foarte buna	Nu
5266	Mesteacan - (Betula pendula)	3	3	1	Tanar plantat	Foarte buna	Nu
5267	Mesteacan - (Betula pendula)	3	3	1	Tanar plantat	Foarte buna	Nu
5268	Mesteacan - (Betula pendula)	3	3	1	Tanar plantat	Foarte buna	Nu
5276	Mesteacan - (Betula pendula)	3	3	1	Tanar plantat	Foarte buna	Nu
5278	Mesteacan - (Betula pendula)	3	3	1	Tanar plantat	Foarte buna	Nu
5281	Mesteacan - (Betula pendula)	3	3	1	Tanar plantat	Foarte buna	Nu
5282	Mesteacan - (Betula pendula)	3	3	1	Tanar plantat	Foarte buna	Nu
5284	Mesteacan - (Betula pendula)	3	3	1	Tanar plantat	Foarte buna	Nu
5286	Mesteacan - (Betula pendula)	3	3	1	Tanar plantat	Foarte buna	Nu
5287	Mesteacan - (Betula pendula)	3	3	1	Tanar plantat	Foarte buna	Nu
5288	Mesteacan - (Betula pendula)	3	3	1	Tanar plantat	Foarte buna	Nu
5602	Mesteacan - (Betula pendula)	5	3	1	Tanar plantat	Foarte buna	Nu
5604	Mesteacan - (Betula pendula)	5	3	1	Tanar plantat	Foarte buna	Nu
5606	Mesteacan - (Betula pendula)	5	3	1	Tanar plantat	Foarte buna	Nu
5608	Mesteacan - (Betula pendula)	5	3	1	Tanar plantat	Foarte buna	Nu
5610	Mesteacan - (Betula pendula)	5	3	1	Tanar plantat	Foarte buna	Nu
5612	Mesteacan - (Betula pendula)	5	3	1	Tanar plantat	Foarte buna	Nu
5613	Mesteacan - (Betula pendula)	5	3	1	Tanar plantat	Foarte buna	Nu
5614	Mesteacan - (Betula pendula)	5	3	1	Tanar plantat	Foarte buna	Nu
5619	Mesteacan - (Betula pendula)	5	4	1	Tanar plantat	Foarte buna	Nu
5621	Mesteacan - (Betula pendula)	5	4	1	Tanar plantat	Foarte buna	Nu
5629	Mesteacan - (Betula pendula)	5	3	1	Tanar plantat	Foarte buna	Nu
5641	Mesteacan - (Betula pendula)	5	3	1	Tanar plantat	Foarte buna	Nu
5643	Mesteacan - (Betula pendula)	5	3	1	Tanar plantat	Foarte buna	Nu
5644	Mesteacan - (Betula pendula)	5	3	1	Tanar plantat	Foarte buna	Nu
5645	Mesteacan - (Betula pendula)	5	3	1	Tanar plantat	Foarte buna	Nu
5650	Mesteacan - (Betula pendula)	5	3	1	Tanar plantat	Foarte buna	Nu
5652	Mesteacan - (Betula pendula)	5	3	1	Tanar plantat	Foarte buna	Nu
5654	Mesteacan - (Betula pendula)	5	3	1	Tanar plantat	Foarte buna	Nu
5655	Mesteacan - (Betula pendula)	5	3	1	Tanar plantat	Foarte buna	Nu
5708	Mesteacan - (Betula pendula)	5	3	1	Tanar plantat	Foarte buna	Nu
5710	Mesteacan - (Betula pendula)	5	3	1	Tanar plantat	Foarte buna	Nu
5711	Mesteacan - (Betula pendula)	5	3	1	Tanar plantat	Foarte buna	Nu
5713	Mesteacan - (Betula pendula)	5	3	1	Tanar plantat	Foarte buna	Nu
5716	Mesteacan - (Betula pendula)	5	3	1	Tanar plantat	Foarte buna	Nu
5717	Mesteacan - (Betula pendula)	5	3	1	Tanar plantat	Foarte buna	Nu
5718	Mesteacan - (Betula pendula)	5	3	1	Tanar plantat	Foarte buna	Nu
5719	Mesteacan - (Betula pendula)	5	3	1	Tanar plantat	Foarte buna	Nu
5751	Mesteacan - (Betula pendula)	5	3	1	Tanar plantat	Foarte buna	Nu

Nr. identif.	Specia	Diametru [cm]	Inaltime [m]	Coronament [m]	Varsta	Viabilitate	Ocrotit
5753	Mesteacan - (Betula pendula)	5	3	1	Tanar plantat	Foarte buna	Nu
5756	Mesteacan - (Betula pendula)	5	3	1	Tanar plantat	Foarte buna	Nu
5757	Mesteacan - (Betula pendula)	5	3	1	Tanar plantat	Foarte buna	Nu
5759	Mesteacan - (Betula pendula)	5	3	1	Tanar plantat	Foarte buna	Nu
5761	Mesteacan - (Betula pendula)	5	3	1	Tanar plantat	Foarte buna	Nu
5763	Mesteacan - (Betula pendula)	5	3	1	Tanar plantat	Foarte buna	Nu
5765	Mesteacan - (Betula pendula)	5	3	1	Tanar plantat	Foarte buna	Nu
5768	Mesteacan - (Betula pendula)	5	3	1	Tanar plantat	Foarte buna	Nu
5770	Mesteacan - (Betula pendula)	5	3	1	Tanar plantat	Foarte buna	Nu
5788	Mesteacan - (Betula pendula)	5	3	1	Tanar plantat	Foarte buna	Nu
5790	Mesteacan - (Betula pendula)	5	3	1	Tanar plantat	Foarte buna	Nu
5791	Mesteacan - (Betula pendula)	5	3	1	Tanar plantat	Foarte buna	Nu
5795	Mesteacan - (Betula pendula)	5	3	1	Tanar plantat	Foarte buna	Nu
5796	Mesteacan - (Betula pendula)	5	3	1	Tanar plantat	Foarte buna	Nu
5797	Mesteacan - (Betula pendula)	5	3	1	Tanar plantat	Foarte buna	Nu
5799	Mesteacan - (Betula pendula)	5	4	1	Tanar plantat	Foarte buna	Nu
5800	Mesteacan - (Betula pendula)	5	4	1	Tanar plantat	Foarte buna	Nu
5801	Mesteacan - (Betula pendula)	5	4	1	Tanar plantat	Foarte buna	Nu
5802	Mesteacan - (Betula pendula)	5	3	1	Tanar plantat	Foarte buna	Nu
5812	Mesteacan - (Betula pendula)	5	3	1	Tanar plantat	Foarte buna	Nu
5813	Mesteacan - (Betula pendula)	5	3	1	Tanar plantat	Foarte buna	Nu
5814	Mesteacan - (Betula pendula)	5	3	1	Tanar plantat	Foarte buna	Nu
2607	Nuc comun - (Juglans regia)	30	7	3	Matur	Buna	Nu
5831	Photinia Red-robin - (Photinia-fraseri)	3	1	1	---	Buna	Nu
5577	Salcie alba - (Salix alba)	5	2	2	Tanar plantat	Foarte buna	Nu
5823	Salcie alba - (Salix alba)	5	2	1	Tanar plantat	Foarte buna	Nu
5839	Salcie alba - (Salix alba)	5	1	1	Tanar plantat	Foarte buna	Nu
2606	Tei cu frunza mare - (Tilia platyphyllos)	45	9	4	Batran	Foarte buna	Nu
2610	Tei pucios - (Tilia cordata)	28	7	3	Matur	Foarte buna	Nu
2613	Tei pucios - (Tilia cordata)	28	8	3	Matur	Buna	Nu
5732	Tisa - (Taxus baccata)	3	1	1	Tanar plantat	Foarte buna	Nu
5734	Tisa - (Taxus baccata)	7	2	1	Tanar	Foarte buna	Nu
5207	Tuie - (Thuja occidentalis)	5	2	1	Tanar	Foarte buna	Nu
5209	Tuie - (Thuja occidentalis)	5	2	1	Tanar	Foarte buna	Nu
5211	Tuie - (Thuja occidentalis)	5	2	1	Tanar	Foarte buna	Nu
5212	Tuie - (Thuja occidentalis)	6	3	1	Tanar	Foarte buna	Nu
5215	Tuie - (Thuja occidentalis)	6	3	1	Tanar	Foarte buna	Nu
5216	Tuie - (Thuja occidentalis)	5	2	1	Tanar	Foarte buna	Nu
5217	Tuie - (Thuja occidentalis)	5	2	1	Tanar	Foarte buna	Nu
5218	Tuie - (Thuja occidentalis)	5	2	1	Tanar	Foarte buna	Nu
5219	Tuie - (Thuja occidentalis)	5	2	1	Tanar	Foarte buna	Nu
5221	Tuie - (Thuja occidentalis)	5	2	1	Tanar	Foarte buna	Nu
5224	Tuie - (Thuja occidentalis)	5	2	1	Tanar	Foarte buna	Nu
5225	Tuie - (Thuja occidentalis)	6	3	1	Tanar	Foarte buna	Nu
5227	Tuie - (Thuja occidentalis)	6	3	1	Tanar	Foarte buna	Nu
5228	Tuie - (Thuja occidentalis)	6	3	1	Tanar	Foarte buna	Nu
5230	Tuie - (Thuja occidentalis)	6	3	1	Tanar	Foarte buna	Nu
5235	Tuie - (Thuja occidentalis)	6	3	1	Tanar	Foarte buna	Nu
5236	Tuie - (Thuja occidentalis)	6	3	1	Tanar	Foarte buna	Nu
5238	Tuie - (Thuja occidentalis)	6	3	1	Tanar	Foarte buna	Nu

- Arbori: 168 / Arbusti: 1
- Lungime gard viu: 0 m
- Suprafata gard viu: 0 mp

#### 8. DOCUMENTE EMISE CU PRIVIRE LA TERENUL SPATIU VERDE SI CONSTRUCTIILE EXISTENTE:



Data realizarii: 19.01.2025

Data actualizarii:



Judetul: Iasi  
 Localitatea: Pascani  
 SIRUTA: 95408  
 Identificator imobil: 260

Nr. cadastral imobil:  
 Nr. carte funciara: 61477  
 Suprafata imobil: 2424 mp

Cod zona valorica:  
 Cod zona protejata:  
 Cod postal:

## FISA SPATIULUI VERDE

### 1. SCHITA AMPLASAMENTULUI TERENULUI SPATIU VERDE:



### 2. DENUMIRE OBIECTIV: Strada Cuza Voda (Scarile Mari), Mun. Pascani

### 3. DATE DESPRE TERENUL SPATIU VERDE:

Nr. crt.	Proprietar/ Detinator spatiu verde	Tip proprietate	Mod administrare	Categorie de folosinta	Reglementare urbanistica	Suprafata masurata [mp]		Total teren [mp]	Observatii
						Teren exclusiv	Teren indiviz.		
1	Mun. Pascani	L	A	SV		235	0	235	
2	Mun. Pascani	L	A	SV		413	0	413	
3	Mun. Pascani	L	A	SV		33	0	33	
4	Mun. Pascani	L	A	CC		70	0	70	
5	Mun. Pascani	L	A	DR		489	0	489	
6	Mun. Pascani	L	A	AP		1007	0	1007	
7	Mun. Pascani	L	A	AP		115	0	115	
8	Mun. Pascani	L	A	AP		63	0	63	
Total teren								2424	

### 4. CENTRALIZATOR SUPRAFETE:

Nr. crt.	Categorie de folosinta	Descriere	Suprafata [mp]	Procent [%]
1	AP	Acces pietonal	1185	48.91
2	CC	Curti	70	2.88
3	DR	Drumuri	489	20.16
4	SV	Spatiu verde	680	28.05

Nr. crt.	Categorie de folosinta	Descriere	Suprafata [mp]	Procent [%]
Total teren			2424	100
din care zona verde (SV + AF + ZC + PD)			680	28.05

#### 5. DATE PRIVIND CONSTRUCTIILE EXISTENTE PE TERENUL SPATIU VERDE:

Proprietar/ Detinator constructii	Tip proprietate	Mod de administrare	Nr. corp constructie	Cod grupa destinatie	Suprafata construita la sol [mp]	Observatii
Total suprafata ocupata din terenul spatiu verde					0	

#### 6. ECHIPAREA EDILITARA A TERENULUI: n/a

#### 7. DATE PRIVIND VEGETATIA EXISTENTA PE TERENUL SPATIU VERDE:

Nr. identif.	Specia	Diametru [cm]	Inaltime [m]	Coronament [m]	Varsta	Viabilitate	Ocrotit
7152	Nuc comun - (Juglans regia)	8	2	2	Tanar plantat	Foarte buna	Nu
6763	Tuie - (Thuja occidentalis)	10	3	1	Matur	Foarte buna	Nu
6765	Tuie - (Thuja occidentalis)	10	2	1	Matur	Foarte buna	Nu
6767	Tuie - (Thuja occidentalis)	10	2	1	Matur	Foarte buna	Nu
6768	Tuie - (Thuja occidentalis)	10	2	1	Matur	Foarte buna	Nu
6770	Tuie - (Thuja occidentalis)	5	2	1	Tanar	Foarte buna	Nu
6771	Tuie - (Thuja occidentalis)	5	2	1	Tanar	Foarte buna	Nu
6772	Tuie - (Thuja occidentalis)	5	2	1	Tanar	Foarte buna	Nu
7115	Tuie - (Thuja occidentalis)	10	4	1	Matur	Foarte buna	Nu
7119	Tuie - (Thuja occidentalis)	8	2	1	Tanar	Foarte buna	Nu
7120	Tuie - (Thuja occidentalis)	10	3	1	Matur	Foarte buna	Nu
7123	Tuie - (Thuja occidentalis)	8	2	1	Tanar	Foarte buna	Nu
7124	Tuie - (Thuja occidentalis)	10	3	1	Matur	Foarte buna	Nu
7125	Tuie - (Thuja occidentalis)	10	3	1	Matur	Foarte buna	Nu
7127	Tuie - (Thuja occidentalis)	10	3	1	Matur	Foarte buna	Nu
7128	Tuie - (Thuja occidentalis)	10	2	1	Matur	Foarte buna	Nu
7130	Tuie - (Thuja occidentalis)	10	2	1	Matur	Foarte buna	Nu
7131	Tuie - (Thuja occidentalis)	8	1	1	Tanar	Foarte buna	Nu
7134	Tuie - (Thuja occidentalis)	10	2	1	Matur	Foarte buna	Nu
7135	Tuie - (Thuja occidentalis)	6	2	1	Tanar	Foarte buna	Nu
7137	Tuie - (Thuja occidentalis)	10	2	1	Matur	Foarte buna	Nu
7138	Tuie - (Thuja occidentalis)	6	2	1	Tanar	Foarte buna	Nu
7139	Tuie - (Thuja occidentalis)	10	2	1	Matur	Foarte buna	Nu
7140	Tuie - (Thuja occidentalis)	6	2	1	Tanar	Foarte buna	Nu
7141	Tuie - (Thuja occidentalis)	6	2	1	Tanar	Foarte buna	Nu
7142	Tuie - (Thuja occidentalis)	10	2	1	Matur	Foarte buna	Nu
7143	Tuie - (Thuja occidentalis)	6	2	1	Tanar	Foarte buna	Nu
7144	Tuie - (Thuja occidentalis)	3	1	1	Tanar plantat	Foarte buna	Nu
7145	Tuie - (Thuja occidentalis)	5	2	1	Tanar	Foarte buna	Nu
7146	Tuie - (Thuja occidentalis)	5	1	1	Tanar	Foarte buna	Nu
7147	Tuie - (Thuja occidentalis)	5	2	1	Tanar	Foarte buna	Nu
7148	Tuie - (Thuja occidentalis)	5	2	1	Tanar	Foarte buna	Nu
7150	Tuie - (Thuja occidentalis)	5	2	1	Tanar	Foarte buna	Nu
7151	Tuie - (Thuja occidentalis)	5	2	1	Tanar	Foarte buna	Nu
7153	Tuie - (Thuja occidentalis)	10	2	1	Matur	Foarte buna	Nu
7154	Tuie - (Thuja occidentalis)	5	2	1	Tanar	Foarte buna	Nu
7155	Tuie - (Thuja occidentalis)	10	3	1	Matur	Foarte buna	Nu
7156	Tuie - (Thuja occidentalis)	10	3	1	Matur	Foarte buna	Nu
7157	Tuie - (Thuja occidentalis)	5	2	1	Tanar	Foarte buna	Nu
7158	Tuie - (Thuja occidentalis)	5	2	1	Tanar	Foarte buna	Nu
7159	Tuie - (Thuja occidentalis)	10	2	1	Matur	Foarte buna	Nu
7164	Tuie - (Thuja occidentalis)	5	2	1	Tanar	Foarte buna	Nu
7165	Tuie - (Thuja occidentalis)	5	2	1	Tanar	Foarte buna	Nu
7167	Tuie - (Thuja occidentalis)	3	1	1	Tanar plantat	Foarte buna	Nu
7169	Tuie - (Thuja occidentalis)	5	2	1	Tanar	Foarte buna	Nu

Nr. identif.	Specia	Diametru [cm]	Inaltime [m]	Coronament [m]	Varsta	Viabilitate	Ocrotit
7170	Tuie - (Thuja occidentalis)	5	2	1	Tanar	Foarte buna	Nu

- Arbori: 46 / Arbusti: 0
- Lungime gard viu: 0 m
- Suprafata gard viu: 0 mp

8. DOCUMENTE EMISE CU PRIVIRE LA TERENUL SPATIU VERDE SI CONSTRUCTIILE EXISTENTE:

Data realizarii: 19.01.2025

Data actualizarii:



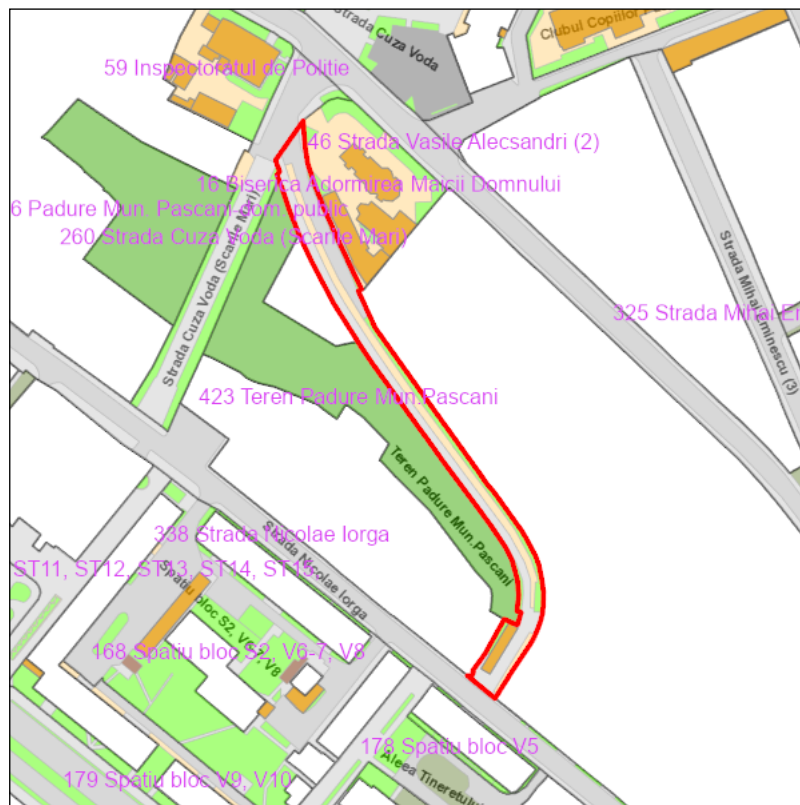
Judetul: Iasi  
 Localitatea: Pascani  
 SIRUTA: 95408  
 Identificator imobil: 261

Nr. cadastral imobil:  
 Nr. carte funciara: 64699, 64700  
 Suprafata imobil: 2637 mp

Cod zona valorica:  
 Cod zona protejata:  
 Cod postal:

## FISA SPATIULUI VERDE

### 1. SCHITA AMPLASAMENTULUI TERENULUI SPATIU VERDE:



### 2. DENUMIRE OBIECTIV: Strada Cuza Voda (Scarile Micii), Mun. Pascani

### 3. DATE DESPRE TERENUL SPATIU VERDE:

Nr. crt.	Proprietar/ Detinator spatiu verde	Tip proprietate	Mod administrare	Categorie de folosinta	Reglementare urbanistica	Suprafata masurata [mp]		Total teren [mp]	Observatii
						Teren exclusiv	Teren indiviz.		
1	Mun. Pascani	L	A	SV		325	0	325	
2	Mun. Pascani	L	A	SV		37	0	37	
3	Mun. Pascani	L	A	SV		35	0	35	
4	Mun. Pascani	L	A	SV		69	0	69	
5	Mun. Pascani	L	A	CO		88	0	88	
6	Mun. Pascani	L	A	CC		570	0	570	
7	Mun. Pascani	L	A	CC		65	0	65	
8	Mun. Pascani	L	A	DR		403	0	403	
9	Mun. Pascani	L	A	AP		1023	0	1023	
10	Mun. Pascani	L	A	AP		21	0	21	
Total teren								2637	

### 4. CENTRALIZATOR SUPRAFETE:

Nr. crt.	Categorie de folosinta	Descriere	Suprafata [mp]	Procent [%]
1	AP	Acces pietonal	1045	39.61
2	CC	Curti	635	24.08

Nr. crt.	Categorie de folosinta	Descriere	Suprafata [mp]	Procent [%]
3	CO	Constructii	88	3.35
4	DR	Drumuri	403	15.29
5	SV	Spatiu verde	466	17.67
Total teren			2637	100
din care zona verde (SV + AF + ZC + PD)			466	17.67

#### 5. DATE PRIVIND CONSTRUCTIILE EXISTENTE PE TERENUL SPATIU VERDE:

Proprietar/ Detinator constructii	Tip proprietate	Mod de administrare	Nr. corp constructie	Cod grupa destinatie	Suprafata construita la sol [mp]	Observatii
Mun. Pascani	L	A	C1	CA	88	
Total suprafata ocupata din terenul spatiu verde					88	

#### 6. ECHIPAREA EDILITARA A TERENULUI: n/a

#### 7. DATE PRIVIND VEGETATIA EXISTENTA PE TERENUL SPATIU VERDE:

Nr. identif.	Specia	Diametru [cm]	Inaltime [m]	Coronament [m]	Varsta	Viabilitate	Ocrotit
7136	Artar american - (Acer negundo)	26	7	2	Matur	Foarte buna	Nu
7129	Carpen - (Carpinus Betulus)	30	8	4	Matur	Foarte buna	Nu
6769	Cires - (Prunus avium)	24	7	3	Matur	Foarte buna	Nu
7110	Mesteacan - (Betula pendula)	8	6	2	Tanar	Foarte buna	Nu
6766	Molid comun - (Picea Abies)	28	10	2	Matur	Buna	Nu
7160	Salcam - (Robinia pseudoacacia)	3	2	1	Tanar plantat	Foarte buna	Nu
7161	Salcam - (Robinia pseudoacacia)	3	2	1	Tanar plantat	Foarte buna	Nu
7162	Salcam - (Robinia pseudoacacia)	3	2	1	Tanar plantat	Foarte buna	Nu
7163	Salcam - (Robinia pseudoacacia)	3	2	1	Tanar plantat	Foarte buna	Nu
7166	Salcam - (Robinia pseudoacacia)	3	2	1	Tanar plantat	Foarte buna	Nu
7168	Salcam - (Robinia pseudoacacia)	3	2	1	Tanar plantat	Foarte buna	Nu
7132	Tei cu frunza mare - (Tilia platyphyllos)	70	10	5	Batran	Buna	Nu
7133	Tei cu frunza mare - (Tilia platyphyllos)	55	10	5	Batran	Foarte buna	Nu
6760	Tei pucios - (Tilia cordata)	12	5	3	Tanar	Foarte buna	Nu
6762	Tei pucios - (Tilia cordata)	10	4	2	Tanar	Foarte buna	Nu
6764	Tei pucios - (Tilia cordata)	7	3	1	Tanar plantat	Buna	Nu
7091	Tei pucios - (Tilia cordata)	10	6	2	Tanar	Foarte buna	Nu
7093	Tei pucios - (Tilia cordata)	7	3	1	Tanar plantat	Foarte buna	Nu
7094	Tei pucios - (Tilia cordata)	7	3	1	Tanar plantat	Foarte buna	Nu
7095	Tei pucios - (Tilia cordata)	7	3	1	Tanar plantat	Foarte buna	Nu
7096	Tei pucios - (Tilia cordata)	7	3	1	Tanar plantat	Foarte buna	Nu
7097	Tei pucios - (Tilia cordata)	7	3	1	Tanar plantat	Foarte buna	Nu
7098	Tei pucios - (Tilia cordata)	7	3	1	Tanar plantat	Foarte buna	Nu
7099	Tei pucios - (Tilia cordata)	7	3	1	Tanar plantat	Foarte buna	Nu
7108	Tei pucios - (Tilia cordata)	10	5	2	Tanar	Foarte buna	Nu
7112	Tei pucios - (Tilia cordata)	12	5	2	Tanar	Foarte buna	Nu
7122	Tei pucios - (Tilia cordata)	8	4	1	Tanar plantat	Foarte buna	Nu
7126	Tei pucios - (Tilia cordata)	5	2	1	Tanar plantat	Foarte buna	Nu
6756	Tuie - (Thuja occidentalis)	7	3	1	Tanar	Foarte buna	Nu
7082	Tuie - (Thuja occidentalis)	7	2	1	Tanar	Foarte buna	Nu
7083	Tuie - (Thuja occidentalis)	7	2	1	Tanar	Foarte buna	Nu
7084	Tuie - (Thuja occidentalis)	7	2	1	Tanar	Foarte buna	Nu
7085	Tuie - (Thuja occidentalis)	7	2	1	Tanar	Foarte buna	Nu
7086	Tuie - (Thuja occidentalis)	7	2	1	Tanar	Foarte buna	Nu
7088	Tuie - (Thuja occidentalis)	7	2	1	Tanar	Foarte buna	Nu
7089	Tuie - (Thuja occidentalis)	7	2	1	Tanar	Foarte buna	Nu
7090	Tuie - (Thuja occidentalis)	7	2	1	Tanar	Foarte buna	Nu
7092	Tuie - (Thuja occidentalis)	7	2	1	Tanar	Foarte buna	Nu
7100	Tuie - (Thuja occidentalis)	7	3	1	Tanar	Foarte buna	Nu
7101	Tuie - (Thuja occidentalis)	7	3	1	Tanar	Foarte buna	Nu
7102	Tuie - (Thuja occidentalis)	7	3	1	Tanar	Foarte buna	Nu

Nr. identif.	Specia	Diametru [cm]	Inaltime [m]	Coronament [m]	Varsta	Viabilitate	Ocrotit
7103	Tuie - (Thuja occidentalis)	7	3	1	Tanar	Foarte buna	Nu
7104	Tuie - (Thuja occidentalis)	7	3	1	Tanar	Foarte buna	Nu
7105	Tuie - (Thuja occidentalis)	7	3	1	Tanar	Foarte buna	Nu
7106	Tuie - (Thuja occidentalis)	7	3	1	Tanar	Foarte buna	Nu
7107	Tuie - (Thuja occidentalis)	7	3	1	Tanar	Foarte buna	Nu
7121	Tuie - (Thuja occidentalis)	5	2	1	Tanar	Acceptabila	Nu
7149	Tuie - (Thuja occidentalis)	26	7	3	Batran	Buna	Nu

- Arbori: 48 / Arbusti: 0
- Lungime gard viu: 0 m
- Suprafata gard viu: 0 mp

8. DOCUMENTE EMISE CU PRIVIRE LA TERENUL SPATIU VERDE SI CONSTRUCTIILE EXISTENTE:

Data realizarii: 19.01.2025

Data actualizarii:



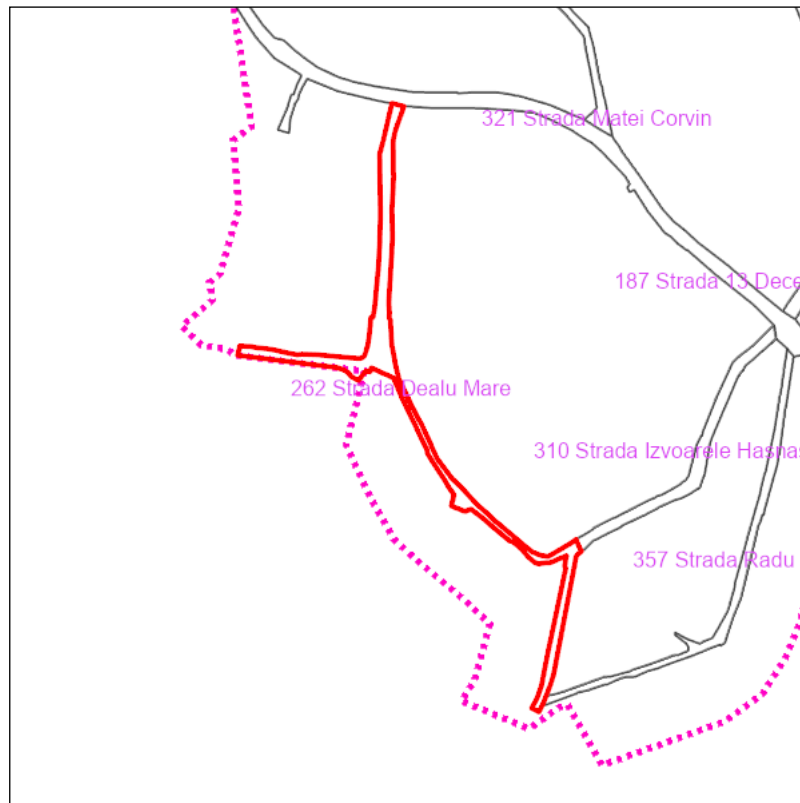
Judetul: Iasi  
 Localitatea: Pascani  
 SIRUTA: 95408  
 Identificator imobil: 262

Nr. cadastral imobil:  
 Nr. carte funciara: 66169  
 Suprafata imobil: 5625 mp

Cod zona valorica:  
 Cod zona protejata:  
 Cod postal:

## FISA SPATIULUI VERDE

### 1. SCHITA AMPLASAMENTULUI TERENULUI SPATIU VERDE:



### 2. DENUMIRE OBIECTIV: Strada Dealu Mare, Sat Bosteni-Sodomeni

### 3. DATE DESPRE TERENUL SPATIU VERDE:

Nr. crt.	Proprietar/ Detinator spatiu verde	Tip proprietate	Mod administrare	Categorie de folosinta	Reglementare urbanistica	Suprafata masurata [mp]		Total teren [mp]	Observatii
						Teren exclusiv	Teren indiviz.		
1	Mun. Pascani	L	A	SV		375	0	375	
2	Mun. Pascani	L	A	SV		9	0	9	
3	Mun. Pascani	L	A	SV		160	0	160	
4	Mun. Pascani	L	A	SV		17	0	17	
5	Mun. Pascani	L	A	SV		76	0	76	
6	Mun. Pascani	L	A	SV		181	0	181	
7	Mun. Pascani	L	A	SV		205	0	205	
8	Mun. Pascani	L	A	SV		413	0	413	
9	Mun. Pascani	L	A	SV		98	0	98	
10	Mun. Pascani	L	A	SV		773	0	773	
11	Mun. Pascani	L	A	SV		26	0	26	
12	Mun. Pascani	L	A	SV		23	0	23	
13	Mun. Pascani	L	A	SV		84	0	84	
14	Mun. Pascani	L	A	SV		226	0	226	
15	Mun. Pascani	L	A	SV		84	0	84	
16	Mun. Pascani	L	A	SV		7	0	7	
17	Mun. Pascani	L	A	CC		5	0	5	
18	Mun. Pascani	L	A	CC		8	0	8	
19	Mun. Pascani	L	A	HC		144	0	144	



Nr. crt.	Proprietar/ Detinator spatiu verde	Tip proprietate	Mod administrare	Categorie de folosinta	Reglementare urbanistica	Suprafata masurata [mp]		Total teren [mp]	Observatii
						Teren exclusiv	Teren indiviz.		
20	Mun. Pascani	L	A	HC		35	0	35	
21	Mun. Pascani	L	A	AP		2652	0	2652	
22	Mun. Pascani	L	A	AP		25	0	25	
Total teren								5625	

#### 4. CENTRALIZATOR SUPRAFETE:

Nr. crt.	Categorie de folosinta	Descriere	Suprafata [mp]	Procent [%]
1	AP	Acces pietonal	2677	47.59
2	CC	Curti	12	0.22
3	HC	Santuri, canale	179	3.18
4	SV	Spatiu verde	2757	49.01
Total teren			5625	100
din care zona verde (SV + AF + ZC + PD)			2757	49.01

#### 5. DATE PRIVIND CONSTRUCTIILE EXISTENTE PE TERENUL SPATIU VERDE:

Proprietar/ Detinator constructii	Tip proprietate	Mod de administrare	Nr. corp constructie	Cod grupa destinatie	Suprafata construita la sol [mp]	Observatii
Total suprafata ocupata din terenul spatiu verde					0	

#### 6. ECHIPAREA EDILITARA A TERENULUI: n/a

#### 7. DATE PRIVIND VEGETATIA EXISTENTA PE TERENUL SPATIU VERDE:

Nr. identif.	Specia	Diametru [cm]	Inaltime [m]	Coronament [m]	Varsta	Viabilitate	Ocrotit
9348	Carpen - (Carpinus Betulus)	28	9	5	Matur	Buna	Nu
9372	Cires - (Prunus avium)	12	5	2	Tanar	Foarte buna	Nu
9373	Cires - (Prunus avium)	10	4	2	Tanar	Foarte buna	Nu
9374	Cires - (Prunus avium)	10	4	2	Tanar	Foarte buna	Nu
9375	Cires - (Prunus avium)	14	5	3	Matur	Foarte buna	Nu
9346	Nuc comun - (Juglans regia)	26	7	4	Matur	Buna	Nu
9733	Nuc comun - (Juglans regia)	24	7	5	Matur	Buna	Nu
9349	Prun - (Prunus domestica)	5	3	1	Tanar	Foarte buna	Nu
9350	Salcam - (Robinia pseudoacacia)	7	4	2	Tanar plantat	Foarte buna	Nu
9741	Salcam - (Robinia pseudoacacia)	12	8	2	Tanar	Foarte buna	Nu
9742	Salcam - (Robinia pseudoacacia)	12	7	2	Tanar	Foarte buna	Nu
9347	Visin - (Prunus cerasus)	6	3	2	Tanar	Foarte buna	Nu
9734	Visin - (Prunus cerasus)	7	3	2	Tanar	Foarte buna	Nu
9735	Visin - (Prunus cerasus)	8	4	2	Tanar	Foarte buna	Nu
9736	Visin - (Prunus cerasus)	6	3	1	Tanar	Foarte buna	Nu
9737	Visin - (Prunus cerasus)	6	3	1	Tanar	Foarte buna	Nu

- Arbori: 16 / Arbusti: 0
- Lungime gard viu: 0 m
- Suprafata gard viu: 0 mp

#### 8. DOCUMENTE EMISE CU PRIVIRE LA TERENUL SPATIU VERDE SI CONSTRUCTIILE EXISTENTE:

Data realizarii: 19.01.2025

Data actualizarii:



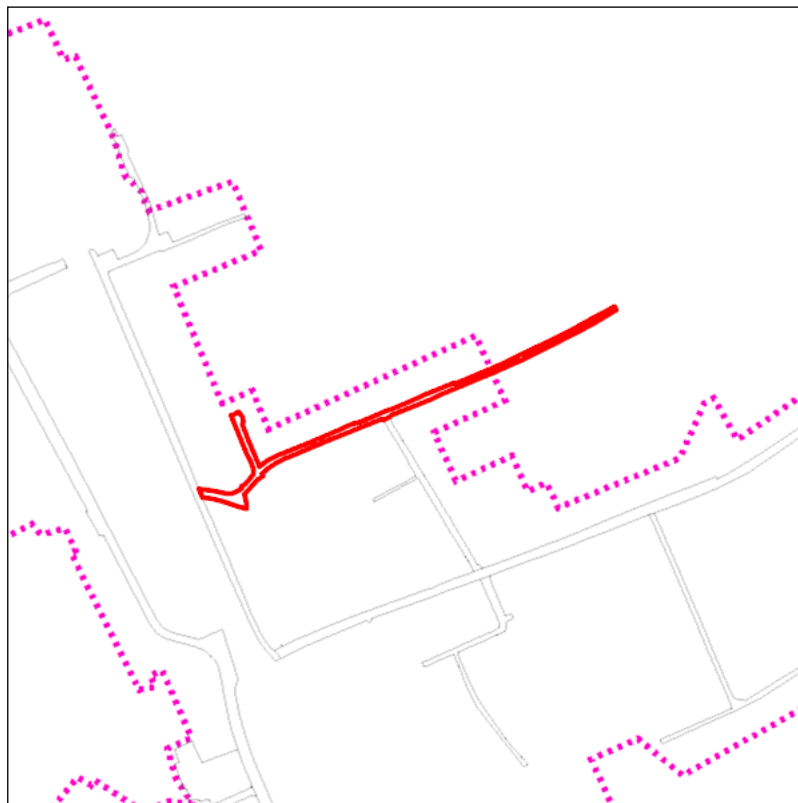
Judetul: Iasi  
Localitatea: Pascani  
SIRUTA: 95408  
Identificator imobil: 263

Nr. cadastral imobil:  
Nr. carte funciara: 66710  
Suprafata imobil: 8106 mp

Cod zona valorica:  
Cod zona protejata:  
Cod postal:

## FISA SPATIULUI VERDE

### 1. SCHITA AMPLASAMENTULUI TERENULUI SPATIU VERDE:



### 2. DENUMIRE OBIECTIV: Strada Dealul Spirii, Mun. Pascani

### 3. DATE DESPRE TERENUL SPATIU VERDE:

Nr. crt.	Proprietar/ Detinator spatiu verde	Tip proprietate	Mod administrare	Categorie de folosinta	Reglementare urbanistica	Suprafata masurata [mp]		Total teren [mp]	Observatii
						Teren exclusiv	Teren indiviz.		
1	Mun. Pascani	L	A	SV		155	0	155	
2	Mun. Pascani	L	A	SV		169	0	169	
3	Mun. Pascani	L	A	SV		139	0	139	
4	Mun. Pascani	L	A	SV		133	0	133	
5	Mun. Pascani	L	A	SV		134	0	134	
6	Mun. Pascani	L	A	SV		47	0	47	
7	Mun. Pascani	L	A	SV		90	0	90	
8	Mun. Pascani	L	A	SV		7	0	7	
9	Mun. Pascani	L	A	SV		124	0	124	
10	Mun. Pascani	L	A	SV		4	0	4	
11	Mun. Pascani	L	A	SV		15	0	15	
12	Mun. Pascani	L	A	SV		76	0	76	
13	Mun. Pascani	L	A	SV		711	0	711	
14	Mun. Pascani	L	A	SV		48	0	48	
15	Mun. Pascani	L	A	SV		14	0	14	
16	Mun. Pascani	L	A	SV		51	0	51	
17	Mun. Pascani	L	A	SV		99	0	99	
18	Mun. Pascani	L	A	SV		62	0	62	
19	Mun. Pascani	L	A	SV		25	0	25	

Nr. crt.	Proprietar/ Detinator spatiu verde	Tip proprietate	Mod administrare	Categorie de folosinta	Reglementare urbanistica	Suprafata masurata [mp]		Total teren [mp]	Observatii
						Teren exclusiv	Teren indiviz.		
20	Mun. Pascani	L	A	SV		93	0	93	
21	Mun. Pascani	L	A	SV		69	0	69	
22	Mun. Pascani	L	A	SV		22	0	22	
23	Mun. Pascani	L	A	SV		28	0	28	
24	Mun. Pascani	L	A	SV		34	0	34	
25	Mun. Pascani	L	A	SV		14	0	14	
26	Mun. Pascani	L	A	SV		42	0	42	
27	Mun. Pascani	L	A	DR		4990	0	4990	
28	Mun. Pascani	L	A	TD		156	0	156	
29	Mun. Pascani	L	A	TD		89	0	89	
30	Mun. Pascani	L	A	TD		50	0	50	
31	Mun. Pascani	L	A	TD		22	0	22	
32	Mun. Pascani	L	A	TD		34	0	34	
33	Mun. Pascani	L	A	TD		39	0	39	
34	Mun. Pascani	L	A	HC		276	0	276	
35	Mun. Pascani	L	A	HC		13	0	13	
36	Mun. Pascani	L	A	HC		31	0	31	
Total teren								8106	

#### 4. CENTRALIZATOR SUPRAFETE:

Nr. crt.	Categorie de folosinta	Descriere	Suprafata [mp]	Procent [%]
1	DR	Drumuri	4990	61.57
2	HC	Santuri, canale	320	3.95
3	SV	Spatiu verde	2405	29.67
4	TD	Terenuri degradate	390	4.81
Total teren			8106	100
din care zona verde (SV + AF + ZC + PD)			2405	29.67

#### 5. DATE PRIVIND CONSTRUCTIILE EXISTENTE PE TERENUL SPATIU VERDE:

Proprietar/ Detinator constructii	Tip proprietate	Mod de administrare	Nr. corp constructie	Cod grupa destinatie	Suprafata construita la sol [mp]	Observatii
Total suprafata ocupata din terenul spatiu verde					0	

#### 6. ECHIPAREA EDILITARA A TERENULUI: n/a

#### 7. DATE PRIVIND VEGETATIA EXISTENTA PE TERENUL SPATIU VERDE:

Nr. identif.	Specia	Diametru [cm]	Inaltime [m]	Coronament [m]	Varsta	Viabilitate	Ocrotit
10491	Cires - (Prunus avium)	7	3	1	Tanar	Foarte buna	Nu
10490	Corn - (Cornus mas)	8	3	1	---	Foarte buna	Nu
10504	Prun - (Prunus domestica)	10	3	2	Matur	Foarte buna	Nu
10505	Prun - (Prunus domestica)	10	3	2	Matur	Foarte buna	Nu
10506	Prun - (Prunus domestica)	10	3	2	Matur	Foarte buna	Nu
10508	Prun - (Prunus domestica)	8	2	1	Tanar	Foarte buna	Nu
10521	Salcam - (Robinia pseudoacacia)	14	9	3	Tanar	Foarte buna	Nu
10523	Salcam - (Robinia pseudoacacia)	12	9	3	Tanar	Foarte buna	Nu
10524	Salcam - (Robinia pseudoacacia)	14	9	3	Tanar	Foarte buna	Nu
10525	Salcam - (Robinia pseudoacacia)	14	9	3	Tanar	Foarte buna	Nu
10526	Salcam - (Robinia pseudoacacia)	10	8	2	Tanar	Foarte buna	Nu
10527	Salcam - (Robinia pseudoacacia)	14	9	3	Tanar	Foarte buna	Nu
10528	Salcam - (Robinia pseudoacacia)	14	9	3	Tanar	Foarte buna	Nu
10529	Salcam - (Robinia pseudoacacia)	14	9	3	Tanar	Foarte buna	Nu
10530	Salcam - (Robinia pseudoacacia)	14	9	3	Tanar	Foarte buna	Nu
11690	Salcam - (Robinia pseudoacacia)	35	2	1	Matur	Acceptabila	Nu

Nr. identif.	Specia	Diametru [cm]	Inaltime [m]	Coronament [m]	Varsta	Viabilitate	Ocrotit
11691	Salcam - (Robinia pseudoacacia)	35	2	1	Matur	Acceptabila	Nu
11692	Salcam - (Robinia pseudoacacia)	35	2	1	Matur	Acceptabila	Nu
11693	Salcam - (Robinia pseudoacacia)	35	2	1	Matur	Acceptabila	Nu
11694	Salcam - (Robinia pseudoacacia)	35	2	1	Matur	Acceptabila	Nu
11695	Salcam - (Robinia pseudoacacia)	35	2	1	Matur	Acceptabila	Nu
11696	Salcam - (Robinia pseudoacacia)	35	2	1	Matur	Acceptabila	Nu
11697	Salcam - (Robinia pseudoacacia)	35	2	1	Matur	Acceptabila	Nu
11698	Salcam - (Robinia pseudoacacia)	35	2	1	Matur	Acceptabila	Nu
11699	Salcam - (Robinia pseudoacacia)	35	2	1	Matur	Acceptabila	Nu
7264	Salcie alba - (Salix alba)	12	8	3	Tanar	Foarte buna	Nu
7265	Salcie alba - (Salix alba)	14	7	3	Tanar	Foarte buna	Nu
10492	Salcie alba - (Salix alba)	18	9	3	Tanar	Foarte buna	Nu
10493	Salcie alba - (Salix alba)	16	9	3	Tanar	Foarte buna	Nu
10494	Salcie alba - (Salix alba)	16	9	3	Tanar	Foarte buna	Nu
10495	Salcie alba - (Salix alba)	18	9	3	Tanar	Foarte buna	Nu
10496	Salcie alba - (Salix alba)	18	9	3	Tanar	Foarte buna	Nu
10497	Salcie alba - (Salix alba)	18	9	3	Tanar	Foarte buna	Nu
10498	Salcie alba - (Salix alba)	18	8	2	Tanar	Foarte buna	Nu
10499	Salcie alba - (Salix alba)	18	8	2	Tanar	Foarte buna	Nu
10500	Salcie alba - (Salix alba)	18	8	2	Tanar	Foarte buna	Nu
10501	Salcie alba - (Salix alba)	18	8	2	Tanar	Foarte buna	Nu
10502	Salcie alba - (Salix alba)	18	8	2	Tanar	Foarte buna	Nu
10503	Salcie alba - (Salix alba)	22	6	2	Matur	Foarte buna	Nu
10512	Salcie alba - (Salix alba)	14	8	3	Tanar	Foarte buna	Nu
10513	Salcie alba - (Salix alba)	14	8	3	Tanar	Foarte buna	Nu
10515	Salcie alba - (Salix alba)	14	8	3	Tanar	Foarte buna	Nu
10517	Salcie alba - (Salix alba)	14	8	3	Tanar	Foarte buna	Nu
10518	Salcie alba - (Salix alba)	14	8	3	Tanar	Foarte buna	Nu
10507	Tei pucios - (Tilia cordata)	12	4	2	Tanar	Foarte buna	Nu

- Arbori: 44 / Arbusti: 1
- Lungime gard viu: 0 m
- Suprafata gard viu: 0 mp

8. DOCUMENTE EMISE CU PRIVIRE LA TERENUL SPATIU VERDE SI CONSTRUCTIILE EXISTENTE:

Data realizarii: 19.01.2025

Data actualizarii:



Judetul: Iasi  
 Localitatea: Pascani  
 SIRUTA: 95408  
 Identificator imobil: 264

Nr. cadastral imobil:  
 Nr. carte funciara: 66093  
 Suprafata imobil: 1361 mp

Cod zona valorica:  
 Cod zona protejata:  
 Cod postal:

## FISA SPATIULUI VERDE

### 1. SCHITA AMPLASAMENTULUI TERENULUI SPATIU VERDE:



### 2. DENUMIRE OBIECTIV: Strada Decebal, Mun. Pascani

### 3. DATE DESPRE TERENUL SPATIU VERDE:

Nr. crt.	Proprietar/ Detinator spatiu verde	Tip proprietate	Mod administrare	Categorie de folosinta	Reglementare urbanistica	Suprafata masurata [mp]		Total teren [mp]	Observatii
						Teren exclusiv	Teren indiviz.		
1	Mun. Pascani	L	A	SV		19	0	19	
2	Mun. Pascani	L	A	SV		8	0	8	
3	Mun. Pascani	L	A	SV		15	0	15	
4	Mun. Pascani	L	A	SV		3	0	3	
5	Mun. Pascani	L	A	SV		4	0	4	
6	Mun. Pascani	L	A	SV		4	0	4	
7	Mun. Pascani	L	A	SV		16	0	16	
8	Mun. Pascani	L	A	DR		890	0	890	
9	Mun. Pascani	L	A	TD		19	0	19	
10	Mun. Pascani	L	A	AP		111	0	111	
11	Mun. Pascani	L	A	AP		91	0	91	
12	Mun. Pascani	L	A	AP		2	0	2	
13	Mun. Pascani	L	A	AP		7	0	7	
14	Mun. Pascani	L	A	AP		7	0	7	
15	Mun. Pascani	L	A	AP		9	0	9	
16	Mun. Pascani	L	A	AP		11	0	11	
17	Mun. Pascani	L	A	AP		31	0	31	
18	Mun. Pascani	L	A	AP		104	0	104	
19	Mun. Pascani	L	A	AP		7	0	7	

Nr. crt.	Proprietar/ Detinator spatiu verde	Tip proprietate	Mod administrare	Categorie de folosinta	Reglementare urbanistica	Suprafata masurata [mp]		Total teren [mp]	Observatii
						Teren exclusiv	Teren indiviz.		
20	Mun. Pascani	L	A	AP		2	0	2	
Total teren								1361	

#### 4. CENTRALIZATOR SUPRAFETE:

Nr. crt.	Categorie de folosinta	Descriere	Suprafata [mp]	Procent [%]
1	AP	Acces pietonal	382	28.05
2	DR	Drumuri	890	65.38
3	SV	Spatiu verde	70	5.14
4	TD	Terenuri degradate	19	1.43
Total teren			1361	100
din care zona verde (SV + AF + ZC + PD)			70	5.14

#### 5. DATE PRIVIND CONSTRUCTIILE EXISTENTE PE TERENUL SPATIU VERDE:

Proprietar/ Detinator constructii	Tip proprietate	Mod de administrare	Nr. corp constructie	Cod grupa destinatie	Suprafata construita la sol [mp]	Observatii
Total suprafata ocupata din terenul spatiu verde					0	

#### 6. ECHIPAREA EDILITARA A TERENULUI: n/a

#### 7. DATE PRIVIND VEGETATIA EXISTENTA PE TERENUL SPATIU VERDE:

- Arbori: 0 / Arbusti: 0
- Lungime gard viu: 0 m
- Suprafata gard viu: 0 mp

#### 8. DOCUMENTE EMISE CU PRIVIRE LA TERENUL SPATIU VERDE SI CONSTRUCTIILE EXISTENTE:

Data realizarii: 19.01.2025

Data actualizarii:



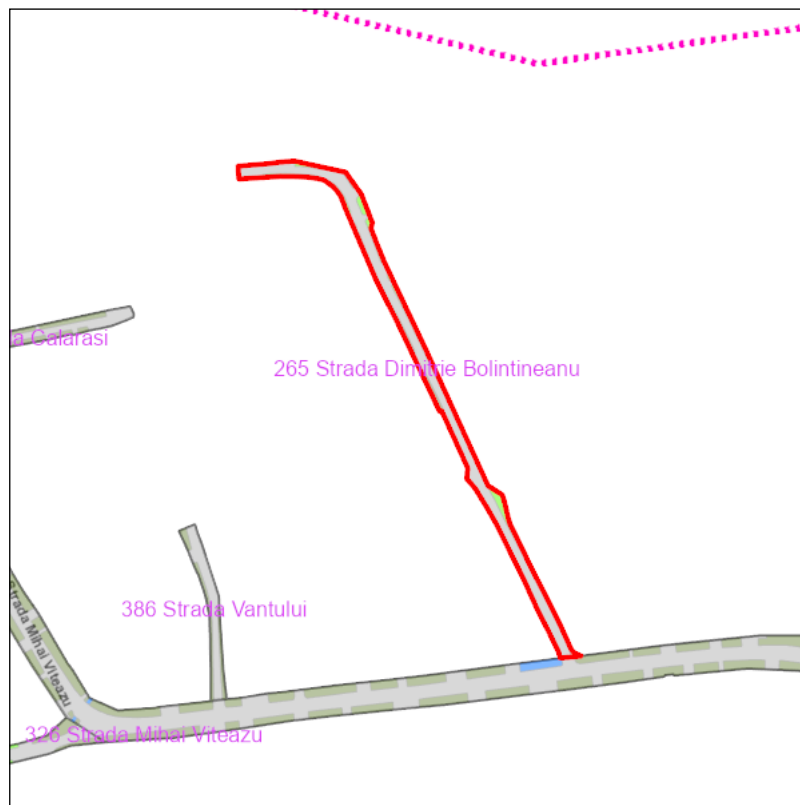
Judetul: Iasi  
 Localitatea: Pascani  
 SIRUTA: 95408  
 Identificator imobil: 265

Nr. cadastral imobil:  
 Nr. carte funciara: 65315  
 Suprafata imobil: 1398 mp

Cod zona valorica:  
 Cod zona protejata:  
 Cod postal:

## FISA SPATIULUI VERDE

### 1. SCHITA AMPLASAMENTULUI TERENULUI SPATIU VERDE:



### 2. DENUMIRE OBIECTIV: Strada Dimitrie Bolintineanu, Sat Lunca

### 3. DATE DESPRE TERENUL SPATIU VERDE:

Nr. crt.	Proprietar/ Detinator spatiu verde	Tip proprietate	Mod administrare	Categorie de folosinta	Reglementare urbanistica	Suprafata masurata [mp]		Total teren [mp]	Observatii
						Teren exclusiv	Teren indiviz.		
1	Mun. Pascani	L	A	SV		83	0	83	
2	Mun. Pascani	L	A	SV		26	0	26	
3	Mun. Pascani	L	A	SV		20	0	20	
4	Mun. Pascani	L	A	SV		36	0	36	
5	Mun. Pascani	L	A	SV		69	0	69	
6	Mun. Pascani	L	A	SV		4	0	4	
7	Mun. Pascani	L	A	SV		3	0	3	
8	Mun. Pascani	L	A	SV		19	0	19	
9	Mun. Pascani	L	A	SV		51	0	51	
10	Mun. Pascani	L	A	DR		1005	0	1005	
11	Mun. Pascani	L	A	TD		28	0	28	
12	Mun. Pascani	L	A	TD		20	0	20	
13	Mun. Pascani	L	A	TD		8	0	8	
14	Mun. Pascani	L	A	TD		26	0	26	
Total teren								1398	

### 4. CENTRALIZATOR SUPRAFETE:



Nr. crt.	Categorie de folosinta	Descriere	Suprafata [mp]	Procent [%]
1	DR	Drumuri	1005	71.91
2	SV	Spatiu verde	310	22.2
3	TD	Terenuri degradate	82	5.89
Total teren			1398	100
din care zona verde (SV + AF + ZC + PD)			310	22.2

#### 5. DATE PRIVIND CONSTRUCTIILE EXISTENTE PE TERENUL SPATIU VERDE:

Proprietar/ Detinator constructii	Tip proprietate	Mod de administrare	Nr. corp constructie	Cod grupa destinatie	Suprafata construita la sol [mp]	Observatii
Total suprafata ocupata din terenul spatiu verde					0	

#### 6. ECHIPAREA EDILITARA A TERENULUI: n/a

#### 7. DATE PRIVIND VEGETATIA EXISTENTA PE TERENUL SPATIU VERDE:

- Arbori: 0 / Arbusti: 0
- Lungime gard viu: 0 m
- Suprafata gard viu: 0 mp

#### 8. DOCUMENTE EMISE CU PRIVIRE LA TERENUL SPATIU VERDE SI CONSTRUCTIILE EXISTENTE:

Data realizarii: 19.01.2025

Data actualizarii:



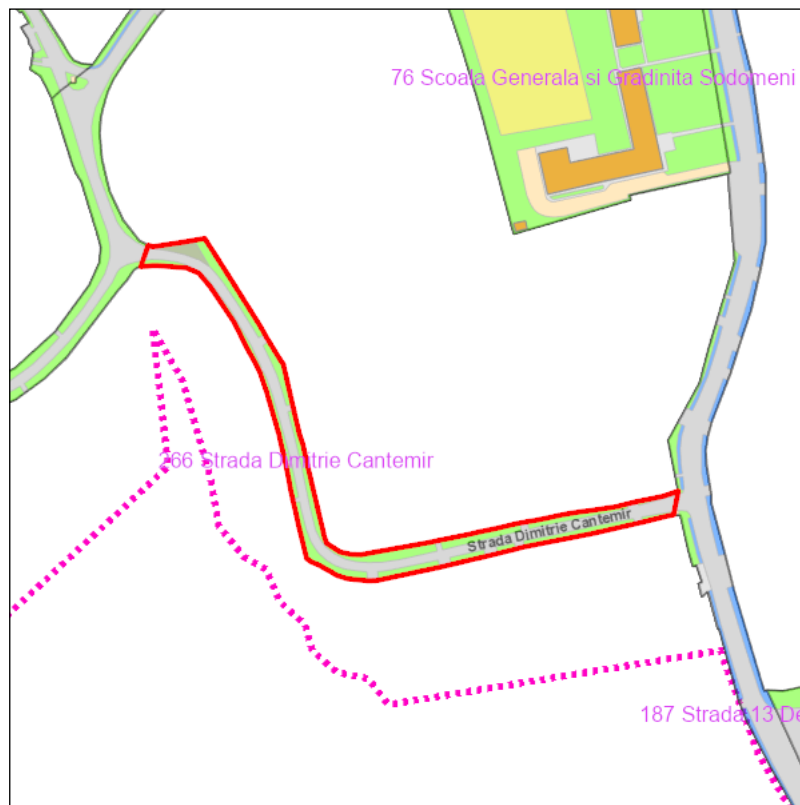
Judetul: Iasi  
 Localitatea: Pascani  
 SIRUTA: 95408  
 Identificator imobil: 266

Nr. cadastral imobil:  
 Nr. carte funciara: 66230  
 Suprafata imobil: 2732 mp

Cod zona valorica:  
 Cod zona protejata:  
 Cod postal:

## FISA SPATIULUI VERDE

### 1. SCHITA AMPLASAMENTULUI TERENULUI SPATIU VERDE:



### 2. DENUMIRE OBIECTIV: Strada Dimitrie Cantemir, Sat Bosteni-Sodomeni

### 3. DATE DESPRE TERENUL SPATIU VERDE:

Nr. crt.	Proprietar/ Detinator spatiu verde	Tip proprietate	Mod administrare	Categorie de folosinta	Reglementare urbanistica	Suprafata masurata [mp]		Total teren [mp]	Observatii
						Teren exclusiv	Teren indiviz.		
1	Mun. Pascani	L	A	SV		151	0	151	
2	Mun. Pascani	L	A	SV		299	0	299	
3	Mun. Pascani	L	A	SV		107	0	107	
4	Mun. Pascani	L	A	SV		158	0	158	
5	Mun. Pascani	L	A	SV		86	0	86	
6	Mun. Pascani	L	A	SV		34	0	34	
7	Mun. Pascani	L	A	SV		73	0	73	
8	Mun. Pascani	L	A	SV		115	0	115	
9	Mun. Pascani	L	A	SV		101	0	101	
10	Mun. Pascani	L	A	SV		20	0	20	
11	Mun. Pascani	L	A	SV		40	0	40	
12	Mun. Pascani	L	A	SV		74	0	74	
13	Mun. Pascani	L	A	SV		114	0	114	
14	Mun. Pascani	L	A	SV		21	0	21	
15	Mun. Pascani	L	A	SV		20	0	20	
16	Mun. Pascani	L	A	DR		1238	0	1238	
17	Mun. Pascani	L	A	TD		79	0	79	
Total teren								2732	

#### 4. CENTRALIZATOR SUPRAFETE:

Nr. crt.	Categorie de folosinta	Descriere	Suprafata [mp]	Procent [%]
1	DR	Drumuri	1238	45.33
2	SV	Spatiu verde	1414	51.78
3	TD	Terenuri degradate	79	2.9
Total teren			2732	100
din care zona verde (SV + AF + ZC + PD)			1414	51.78

#### 5. DATE PRIVIND CONSTRUCTIILE EXISTENTE PE TERENUL SPATIU VERDE:

Proprietar/ Detinator constructii	Tip proprietate	Mod de administrare	Nr. corp constructie	Cod grupa destinatie	Suprafata construita la sol [mp]	Observatii
Total suprafata ocupata din terenul spatiu verde					0	

#### 6. ECHIPAREA EDILITARA A TERENULUI: n/a

#### 7. DATE PRIVIND VEGETATIA EXISTENTA PE TERENUL SPATIU VERDE:

Nr. identif.	Specia	Diametru [cm]	Inaltime [m]	Coronament [m]	Varsta	Viabilitate	Ocrotit
9388	Visin - (Prunus cerasus)	8	3	1	Tanar	Foarte buna	Nu
9745	Visin - (Prunus cerasus)	8	3	1	Tanar	Foarte buna	Nu

- Arbori: 2 / Arbusti: 0
- Lungime gard viu: 0 m
- Suprafata gard viu: 0 mp

#### 8. DOCUMENTE EMISE CU PRIVIRE LA TERENUL SPATIU VERDE SI CONSTRUCTIILE EXISTENTE:

Data realizarii: 19.01.2025

Data actualizarii:



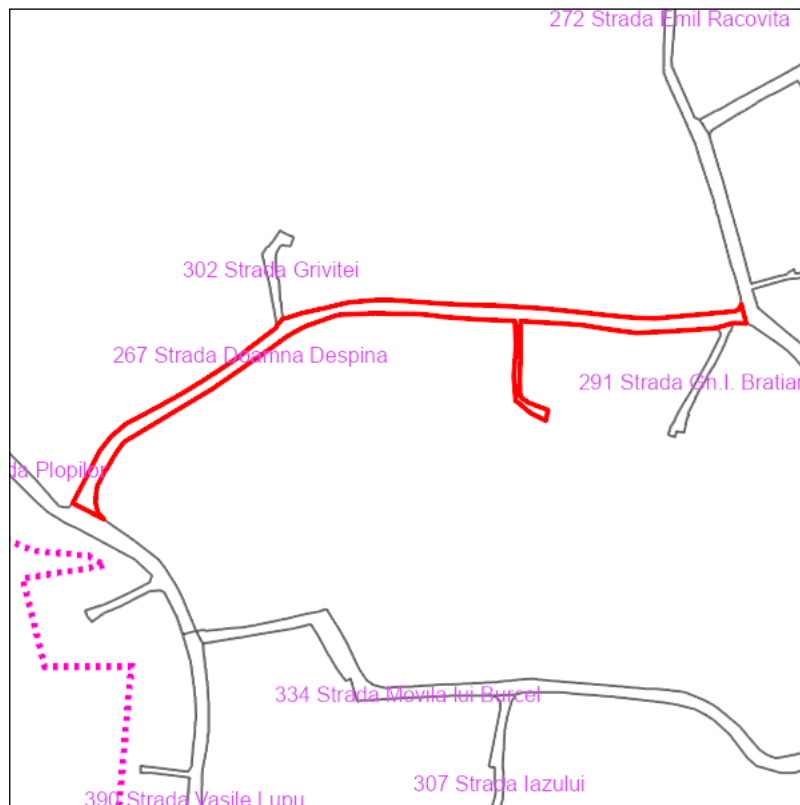
Judetul: Iasi  
 Localitatea: Pascani  
 SIRUTA: 95408  
 Identificator imobil: 267

Nr. cadastral imobil:  
 Nr. carte funciara: 65347  
 Suprafata imobil: 6749 mp

Cod zona valorica:  
 Cod zona protejata:  
 Cod postal:

## FISA SPATIULUI VERDE

### 1. SCHITA AMPLASAMENTULUI TERENULUI SPATIU VERDE:



### 2. DENUMIRE OBIECTIV: Strada Doamna Despina, Sat Lunca

### 3. DATE DESPRE TERENUL SPATIU VERDE:

Nr. crt.	Proprietar/ Detinator spatiu verde	Tip proprietate	Mod administrare	Categorie de folosinta	Reglementare urbanistica	Suprafata masurata [mp]		Total teren [mp]	Observatii
						Teren exclusiv	Teren indiviz.		
1	Mun. Pascani	L	A	SV		138	0	138	
2	Mun. Pascani	L	A	SV		106	0	106	
3	Mun. Pascani	L	A	SV		196	0	196	
4	Mun. Pascani	L	A	SV		66	0	66	
5	Mun. Pascani	L	A	SV		8	0	8	
6	Mun. Pascani	L	A	SV		22	0	22	
7	Mun. Pascani	L	A	SV		56	0	56	
8	Mun. Pascani	L	A	SV		40	0	40	
9	Mun. Pascani	L	A	SV		64	0	64	
10	Mun. Pascani	L	A	SV		49	0	49	
11	Mun. Pascani	L	A	SV		74	0	74	
12	Mun. Pascani	L	A	SV		54	0	54	
13	Mun. Pascani	L	A	SV		42	0	42	
14	Mun. Pascani	L	A	SV		58	0	58	
15	Mun. Pascani	L	A	SV		61	0	61	
16	Mun. Pascani	L	A	SV		61	0	61	
17	Mun. Pascani	L	A	SV		6	0	6	
18	Mun. Pascani	L	A	SV		83	0	83	
19	Mun. Pascani	L	A	SV		135	0	135	

Nr. crt.	Proprietar/ Detinator spatiu verde	Tip proprietate	Mod administrare	Categorie de folosinta	Reglementare urbanistica	Suprafata masurata [mp]		Total teren [mp]	Observatii
						Teren exclusiv	Teren indiviz.		
20	Mun. Pascani	L	A	SV		15	0	15	
21	Mun. Pascani	L	A	SV		9	0	9	
22	Mun. Pascani	L	A	SV		14	0	14	
23	Mun. Pascani	L	A	SV		47	0	47	
24	Mun. Pascani	L	A	SV		5	0	5	
25	Mun. Pascani	L	A	SV		9	0	9	
26	Mun. Pascani	L	A	SV		51	0	51	
27	Mun. Pascani	L	A	SV		5	0	5	
28	Mun. Pascani	L	A	SV		22	0	22	
29	Mun. Pascani	L	A	SV		49	0	49	
30	Mun. Pascani	L	A	SV		53	0	53	
31	Mun. Pascani	L	A	SV		58	0	58	
32	Mun. Pascani	L	A	SV		9	0	9	
33	Mun. Pascani	L	A	SV		33	0	33	
34	Mun. Pascani	L	A	SV		53	0	53	
35	Mun. Pascani	L	A	SV		22	0	22	
36	Mun. Pascani	L	A	SV		64	0	64	
37	Mun. Pascani	L	A	SV		105	0	105	
38	Mun. Pascani	L	A	DR		4616	0	4616	
39	Mun. Pascani	L	A	TD		23	0	23	
40	Mun. Pascani	L	A	TD		27	0	27	
41	Mun. Pascani	L	A	TD		11	0	11	
42	Mun. Pascani	L	A	HC		5	0	5	
43	Mun. Pascani	L	A	HC		35	0	35	
44	Mun. Pascani	L	A	HC		12	0	12	
45	Mun. Pascani	L	A	HC		8	0	8	
46	Mun. Pascani	L	A	HC		67	0	67	
Total teren								6749	

#### 4. CENTRALIZATOR SUPRAFETE:

Nr. crt.	Categorie de folosinta	Descriere	Suprafata [mp]	Procent [%]
1	DR	Drumuri	4616	68.39
2	HC	Santuri, canale	128	1.89
3	SV	Spatiu verde	1946	28.83
4	TD	Terenuri degradate	60	0.89
Total teren			6749	100
din care zona verde (SV + AF + ZC + PD)			1946	28.83

#### 5. DATE PRIVIND CONSTRUCTIILE EXISTENTE PE TERENUL SPATIU VERDE:

Proprietar/ Detinator constructii	Tip proprietate	Mod de administrare	Nr. corp constructie	Cod grupa destinatie	Suprafata construita la sol [mp]	Observatii
Total suprafata ocupata din terenul spatiu verde					0	

#### 6. ECHIPAREA EDILITARA A TERENULUI: n/a

#### 7. DATE PRIVIND VEGETATIA EXISTENTA PE TERENUL SPATIU VERDE:

Nr. identif.	Specia	Diametru [cm]	Inaltime [m]	Coronament [m]	Varsta	Viabilitate	Ocrotit
10036	Salcam - (Robinia pseudoacacia)	14	7	3	Tanar	Buna	Nu

- Arbori: 1 / Arbusti: 0
- Lungime gard viu: 0 m
- Suprafata gard viu: 0 mp

8. DOCUMENTE EMISE CU PRIVIRE LA TERENUL SPATIU VERDE SI CONSTRUCTIILE EXISTENTE:

Data realizarii: 19.01.2025

Data actualizarii:



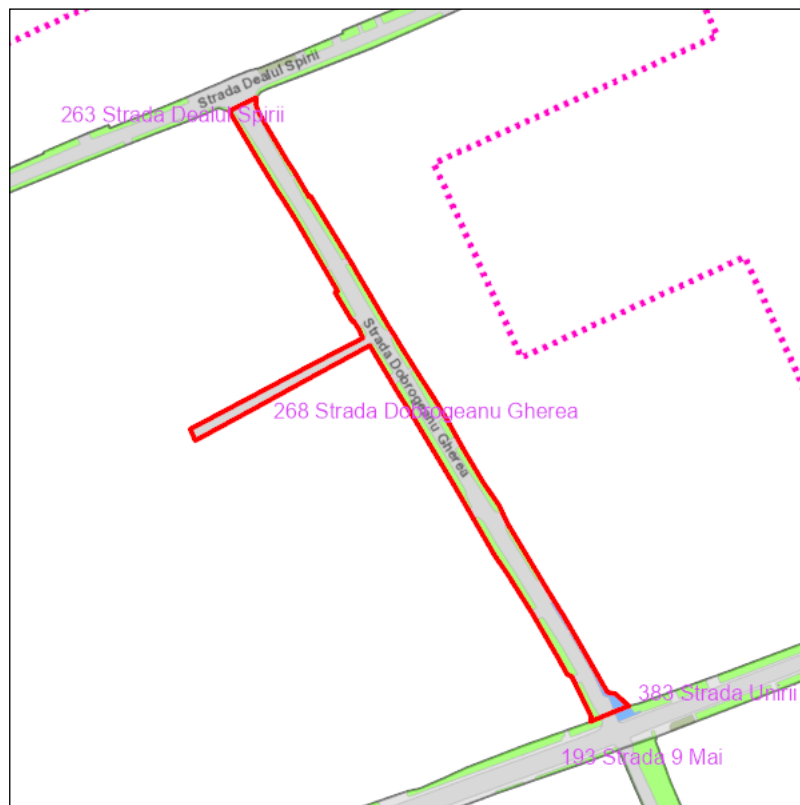
Judetul: Iasi  
 Localitatea: Pascani  
 SIRUTA: 95408  
 Identificator imobil: 268

Nr. cadastral imobil:  
 Nr. carte funciara: 66269  
 Suprafata imobil: 3302 mp

Cod zona valorica:  
 Cod zona protejata:  
 Cod postal:

## FISA SPATIULUI VERDE

### 1. SCHITA AMPLASAMENTULUI TERENULUI SPATIU VERDE:



### 2. DENUMIRE OBIECTIV: Strada Dobrogeanu Gherea, Mun. Pascani

### 3. DATE DESPRE TERENUL SPATIU VERDE:

Nr. crt.	Proprietar/ Detinator spatiu verde	Tip proprietate	Mod administrare	Categorie de folosinta	Reglementare urbanistica	Suprafata masurata [mp]		Total teren [mp]	Observatii
						Teren exclusiv	Teren indiviz.		
1	Mun. Pascani	L	A	SV		162	0	162	
2	Mun. Pascani	L	A	SV		162	0	162	
3	Mun. Pascani	L	A	SV		123	0	123	
4	Mun. Pascani	L	A	SV		45	0	45	
5	Mun. Pascani	L	A	SV		43	0	43	
6	Mun. Pascani	L	A	SV		88	0	88	
7	Mun. Pascani	L	A	SV		8	0	8	
8	Mun. Pascani	L	A	SV		49	0	49	
9	Mun. Pascani	L	A	SV		94	0	94	
10	Mun. Pascani	L	A	SV		79	0	79	
11	Mun. Pascani	L	A	SV		79	0	79	
12	Mun. Pascani	L	A	SV		43	0	43	
13	Mun. Pascani	L	A	SV		33	0	33	
14	Mun. Pascani	L	A	SV		33	0	33	
15	Mun. Pascani	L	A	SV		27	0	27	
16	Mun. Pascani	L	A	SV		58	0	58	
17	Mun. Pascani	L	A	DR		2082	0	2082	
18	Mun. Pascani	L	A	HC		75	0	75	
19	Mun. Pascani	L	A	HC		19	0	19	

Nr. crt.	Proprietar/ Detinator spatiu verde	Tip proprietate	Mod administrare	Categorie de folosinta	Reglementare urbanistica	Suprafata masurata [mp]		Total teren [mp]	Observatii
						Teren exclusiv	Teren indiviz.		
Total teren								3302	

#### 4. CENTRALIZATOR SUPRAFETE:

Nr. crt.	Categorie de folosinta	Descriere	Suprafata [mp]	Procent [%]
1	DR	Drumuri	2082	63.07
2	HC	Santuri, canale	94	2.85
3	SV	Spatiu verde	1126	34.09
Total teren			3302	100
din care zona verde (SV + AF + ZC + PD)			1126	34.09

#### 5. DATE PRIVIND CONSTRUCTIILE EXISTENTE PE TERENUL SPATIU VERDE:

Proprietar/ Detinator constructii	Tip proprietate	Mod de administrare	Nr. corp constructie	Cod grupa destinatie	Suprafata construita la sol [mp]	Observatii
Total suprafata ocupata din terenul spatiu verde					0	

#### 6. ECHIPAREA EDILITARA A TERENULUI: n/a

#### 7. DATE PRIVIND VEGETATIA EXISTENTA PE TERENUL SPATIU VERDE:

Nr. identif.	Specia	Diametru [cm]	Inaltime [m]	Coronament [m]	Varsta	Viabilitate	Ocrotit
10475	Corcodus - (Prunus cerasifera)	26	7	4	Batran	Foarte buna	Nu
10481	Gutui japonez - (Chaenomeles japonica)	8	2	1	---	Foarte buna	Nu
7272	Plop euroamerican (Canadian) - (Populus euroamericana)	55	12	5	Batran	Foarte buna	Nu
7273	Salcam - (Robinia pseudoacacia)	35	5	2	Matur	Buna	Nu
7274	Salcam - (Robinia pseudoacacia)	35	5	2	Matur	Foarte buna	Nu

- Arbori: 4 / Arbusti: 1
- Lungime gard viu: 0 m
- Suprafata gard viu: 0 mp

#### 8. DOCUMENTE EMISE CU PRIVIRE LA TERENUL SPATIU VERDE SI CONSTRUCTIILE EXISTENTE:

Data realizarii: 19.01.2025

Data actualizarii:





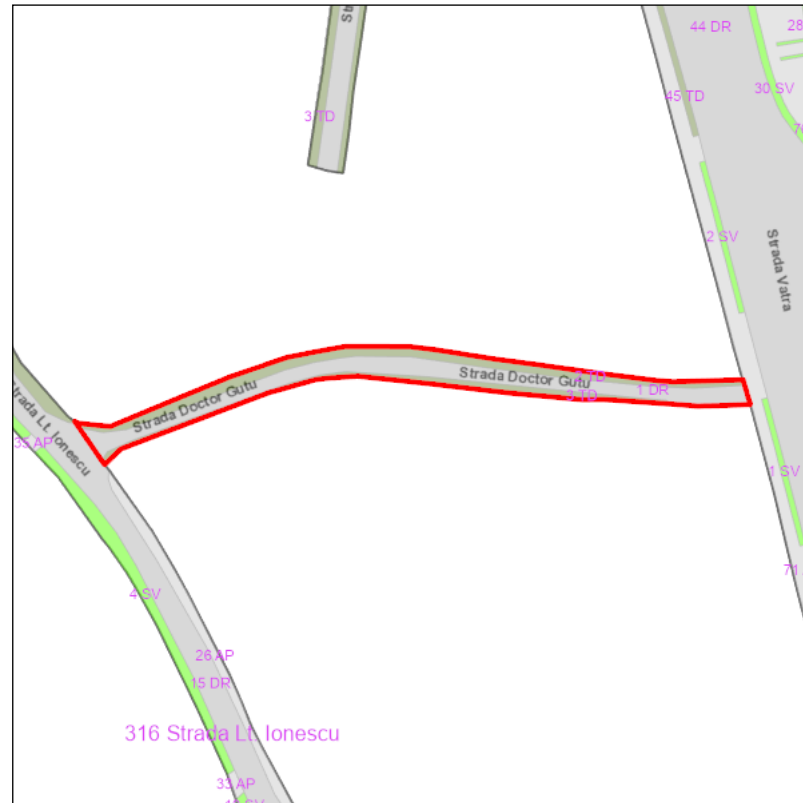
Judetul: Iasi  
 Localitatea: Pascani  
 SIRUTA: 95408  
 Identificator imobil: 269

Nr. cadastral imobil:  
 Nr. carte funciara: 65318  
 Suprafata imobil: 759 mp

Cod zona valorica:  
 Cod zona protejata:  
 Cod postal:

## FISA SPATIULUI VERDE

### 1. SCHITA AMPLASAMENTULUI TERENULUI SPATIU VERDE:



### 2. DENUMIRE OBIECTIV: Strada Doctor Gutu, Mun. Pascani

### 3. DATE DESPRE TERENUL SPATIU VERDE:

Nr. crt.	Proprietar/ Detinator spatiu verde	Tip proprietate	Mod administrare	Categorie de folosinta	Reglementare urbanistica	Suprafata masurata [mp]		Total teren [mp]	Observatii
						Teren exclusiv	Teren indiviz.		
1	Mun. Pascani	L	A	DR		397	0	397	
2	Mun. Pascani	L	A	TD		249	0	249	
3	Mun. Pascani	L	A	TD		113	0	113	
Total teren								759	

### 4. CENTRALIZATOR SUPRAFETE:

Nr. crt.	Categorie de folosinta	Descriere	Suprafata [mp]	Procent [%]
1	DR	Drumuri	397	52.32
2	TD	Terenuri degradate	362	47.68
Total teren			759	100
din care zona verde (SV + AF + ZC + PD)			0	0

### 5. DATE PRIVIND CONSTRUCTIILE EXISTENTE PE TERENUL SPATIU VERDE:

Proprietar/ Detinator constructii	Tip proprietate	Mod de administrare	Nr. corp constructie	Cod grupa destinatie	Suprafata construita la sol [mp]	Observatii
Total suprafata ocupata din terenul spatiu verde					0	

6. ECHIPAREA EDILITARA A TERENULUI: n/a

7. DATE PRIVIND VEGETATIA EXISTENTA PE TERENUL SPATIU VERDE:

- Arbori: 0 / Arbusti: 0
- Lungime gard viu: 0 m
- Suprafata gard viu: 0 mp

8. DOCUMENTE EMISE CU PRIVIRE LA TERENUL SPATIU VERDE SI CONSTRUCTIILE EXISTENTE:

Data realizarii: 19.01.2025

Data actualizarii:



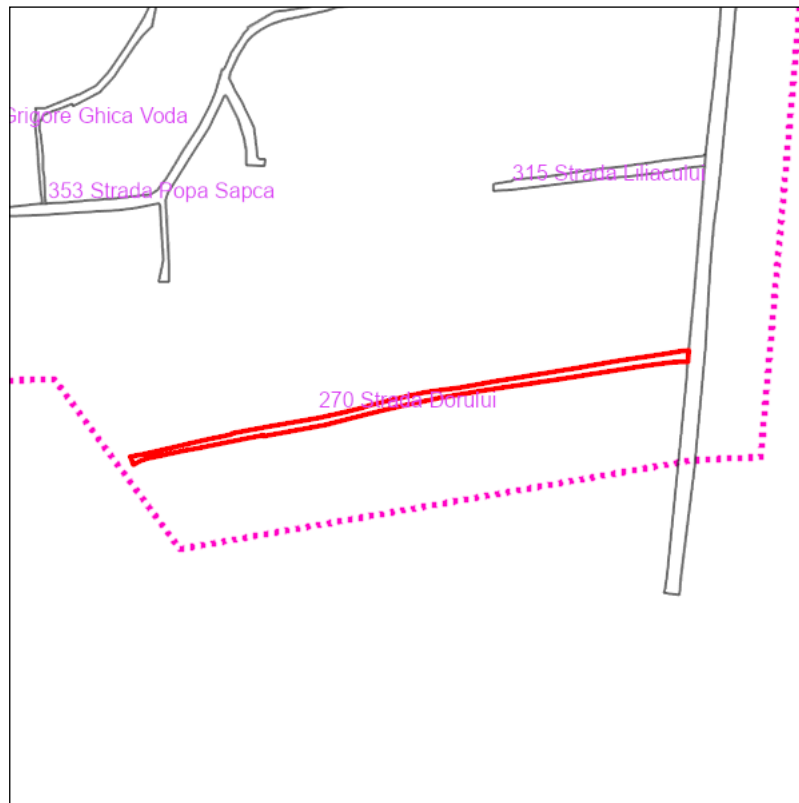
Judetul: Iasi  
Localitatea: Pascani  
SIRUTA: 95408  
Identificator imobil: 270

Nr. cadastral imobil:  
Nr. carte funciara: 65340  
Suprafata imobil: 2768 mp

Cod zona valorica:  
Cod zona protejata:  
Cod postal:

## FISA SPATIULUI VERDE

### 1. SCHITA AMPLASAMENTULUI TERENULUI SPATIU VERDE:



### 2. DENUMIRE OBIECTIV: Strada Dorului, Sat Lunca

### 3. DATE DESPRE TERENUL SPATIU VERDE:

Nr. crt.	Proprietar/ Detinator spatiu verde	Tip proprietate	Mod administrare	Categorie de folosinta	Reglementare urbanistica	Suprafata masurata [mp]		Total teren [mp]	Observatii
						Teren exclusiv	Teren indiviz.		
1	Mun. Pascani	L	A	SV		50	0	50	
2	Mun. Pascani	L	A	SV		66	0	66	
3	Mun. Pascani	L	A	SV		72	0	72	
4	Mun. Pascani	L	A	SV		17	0	17	
5	Mun. Pascani	L	A	SV		83	0	83	
6	Mun. Pascani	L	A	SV		44	0	44	
7	Mun. Pascani	L	A	SV		15	0	15	
8	Mun. Pascani	L	A	SV		12	0	12	
9	Mun. Pascani	L	A	DR		2265	0	2265	
10	Mun. Pascani	L	A	TD		99	0	99	
11	Mun. Pascani	L	A	AP		45	0	45	
Total teren								2768	

### 4. CENTRALIZATOR SUPRAFETE:

Nr. crt.	Categorie de folosinta	Descriere	Suprafata [mp]	Procent [%]
1	AP	Acces pietonal	45	1.61

Nr. crt.	Categorie de folosinta	Descriere	Suprafata [mp]	Procent [%]
2	DR	Drumuri	2265	81.8
3	SV	Spatiu verde	360	13
4	TD	Terenuri degradate	99	3.59
Total teren			2768	100
din care zona verde (SV + AF + ZC + PD)			360	13

5. DATE PRIVIND CONSTRUCTIILE EXISTENTE PE TERENUL SPATIU VERDE:

Proprietar/ Detinator constructii	Tip proprietate	Mod de administrare	Nr. corp constructie	Cod grupa destinatie	Suprafata construita la sol [mp]	Observatii
Total suprafata ocupata din terenul spatiu verde					0	

6. ECHIPAREA EDILITARA A TERENULUI: n/a

7. DATE PRIVIND VEGETATIA EXISTENTA PE TERENUL SPATIU VERDE:

- Arbori: 0 / Arbusti: 0
- Lungime gard viu: 0 m
- Suprafata gard viu: 0 mp

8. DOCUMENTE EMISE CU PRIVIRE LA TERENUL SPATIU VERDE SI CONSTRUCTIILE EXISTENTE:

Data realizarii: 19.01.2025

Data actualizarii:



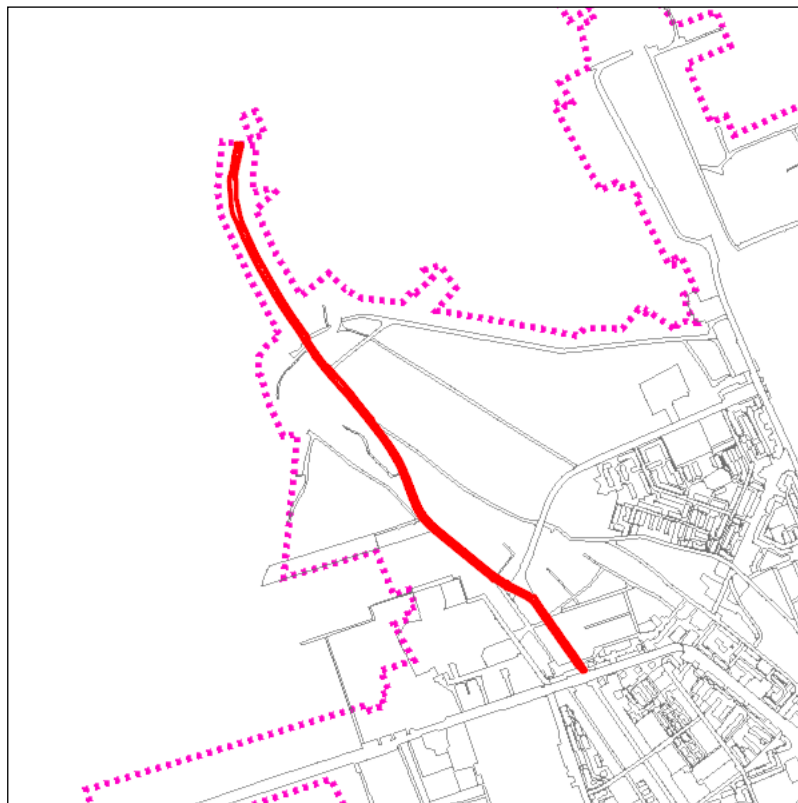
Judetul: Iasi  
Localitatea: Pascani  
SIRUTA: 95408  
Identificator imobil: 271

Nr. cadastral imobil:  
Nr. carte funciara: 63519  
Suprafata imobil: 32549 mp

Cod zona valorica:  
Cod zona protejata:  
Cod postal:

## FISA SPATIULUI VERDE

### 1. SCHITA AMPLASAMENTULUI TERENULUI SPATIU VERDE:



### 2. DENUMIRE OBIECTIV: Strada Dragos Voda, Mun. Pascani

### 3. DATE DESPRE TERENUL SPATIU VERDE:

Nr. crt.	Proprietar/ Detinator spatiu verde	Tip proprietate	Mod administrare	Categorie de folosinta	Reglementare urbanistica	Suprafata masurata [mp]		Total teren [mp]	Observatii
						Teren exclusiv	Teren indiviz.		
1	Jud. Iasi	L	A	SV		37	0	37	
2	Jud. Iasi	L	A	SV		47	0	47	
3	Jud. Iasi	L	A	SV		42	0	42	
4	Jud. Iasi	L	A	SV		29	0	29	
5	Jud. Iasi	L	A	SV		28	0	28	
6	Jud. Iasi	L	A	SV		34	0	34	
7	Jud. Iasi	L	A	SV		29	0	29	
8	Jud. Iasi	L	A	SV		63	0	63	
9	Jud. Iasi	L	A	SV		9	0	9	
10	Jud. Iasi	L	A	SV		12	0	12	
11	Jud. Iasi	L	A	SV		10	0	10	
12	Jud. Iasi	L	A	SV		28	0	28	
13	Jud. Iasi	L	A	SV		16	0	16	
14	Jud. Iasi	L	A	SV		17	0	17	
15	Jud. Iasi	L	A	SV		3	0	3	
16	Jud. Iasi	L	A	SV		23	0	23	
17	Jud. Iasi	L	A	SV		80	0	80	
18	Jud. Iasi	L	A	SV		125	0	125	
19	Jud. Iasi	L	A	SV		28	0	28	

Nr. crt.	Proprietar/ Detinator spatiu verde	Tip proprietate	Mod administrare	Categorie de folosinta	Reglementare urbanistica	Suprafata masurata [mp]		Total teren [mp]	Observatii
						Teren exclusiv	Teren indiviz.		
20	Jud. Iasi	L	A	SV		24	0	24	
21	Jud. Iasi	L	A	SV		95	0	95	
22	Jud. Iasi	L	A	SV		83	0	83	
23	Jud. Iasi	L	A	SV		12	0	12	
24	Jud. Iasi	L	A	SV		96	0	96	
25	Jud. Iasi	L	A	SV		153	0	153	
26	Jud. Iasi	L	A	SV		6	0	6	
27	Jud. Iasi	L	A	SV		8	0	8	
28	Jud. Iasi	L	A	SV		8	0	8	
29	Jud. Iasi	L	A	SV		33	0	33	
30	Jud. Iasi	L	A	SV		35	0	35	
31	Jud. Iasi	L	A	SV		25	0	25	
32	Jud. Iasi	L	A	SV		39	0	39	
33	Jud. Iasi	L	A	SV		31	0	31	
34	Jud. Iasi	L	A	SV		17	0	17	
35	Jud. Iasi	L	A	SV		36	0	36	
36	Jud. Iasi	L	A	SV		37	0	37	
37	Jud. Iasi	L	A	SV		76	0	76	
38	Jud. Iasi	L	A	SV		99	0	99	
39	Jud. Iasi	L	A	SV		4	0	4	
40	Jud. Iasi	L	A	SV		23	0	23	
41	Jud. Iasi	L	A	SV		118	0	118	
42	Jud. Iasi	L	A	SV		31	0	31	
43	Jud. Iasi	L	A	SV		49	0	49	
44	Jud. Iasi	L	A	SV		70	0	70	
45	Jud. Iasi	L	A	SV		42	0	42	
46	Jud. Iasi	L	A	SV		12	0	12	
47	Jud. Iasi	L	A	SV		4	0	4	
48	Jud. Iasi	L	A	SV		5	0	5	
49	Jud. Iasi	L	A	SV		6	0	6	
50	Jud. Iasi	L	A	SV		7	0	7	
51	Jud. Iasi	L	A	SV		24	0	24	
52	Jud. Iasi	L	A	SV		5	0	5	
53	Jud. Iasi	L	A	SV		19	0	19	
54	Jud. Iasi	L	A	SV		9	0	9	
55	Jud. Iasi	L	A	SV		17	0	17	
56	Jud. Iasi	L	A	SV		8	0	8	
57	Jud. Iasi	L	A	SV		2	0	2	
58	Jud. Iasi	L	A	SV		1	0	1	
59	Jud. Iasi	L	A	SV		7	0	7	
60	Jud. Iasi	L	A	SV		12	0	12	
61	Jud. Iasi	L	A	SV		46	0	46	
62	Jud. Iasi	L	A	SV		8	0	8	
63	Jud. Iasi	L	A	SV		9	0	9	
64	Jud. Iasi	L	A	SV		1	0	1	
65	Jud. Iasi	L	A	SV		1	0	1	
66	Jud. Iasi	L	A	SV		14	0	14	
67	Jud. Iasi	L	A	SV		26	0	26	
68	Jud. Iasi	L	A	SV		9	0	9	
69	Jud. Iasi	L	A	SV		12	0	12	
70	Jud. Iasi	L	A	SV		18	0	18	
71	Jud. Iasi	L	A	SV		58	0	58	
72	Jud. Iasi	L	A	SV		3	0	3	
73	Jud. Iasi	L	A	SV		32	0	32	
74	Jud. Iasi	L	A	SV		21	0	21	
75	Jud. Iasi	L	A	SV		7	0	7	
76	Jud. Iasi	L	A	SV		4	0	4	
77	Jud. Iasi	L	A	SV		6	0	6	
78	Jud. Iasi	L	A	SV		8	0	8	
79	Jud. Iasi	L	A	SV		5	0	5	
80	Jud. Iasi	L	A	SV		17	0	17	

Nr. crt.	Proprietar/ Detinator spatiu verde	Tip proprietate	Mod administrare	Categorie de folosinta	Reglementare urbanistica	Suprafata masurata [mp]		Total teren [mp]	Observatii
						Teren exclusiv	Teren indiviz.		
81	Jud. Iasi	L	A	SV		9	0	9	
82	Jud. Iasi	L	A	SV		13	0	13	
83	Jud. Iasi	L	A	SV		4	0	4	
84	Jud. Iasi	L	A	SV		18	0	18	
85	Jud. Iasi	L	A	SV		14	0	14	
86	Jud. Iasi	L	A	SV		10	0	10	
87	Jud. Iasi	L	A	SV		69	0	69	
88	Jud. Iasi	L	A	SV		6	0	6	
89	Jud. Iasi	L	A	SV		5	0	5	
90	Jud. Iasi	L	A	SV		7	0	7	
91	Jud. Iasi	L	A	SV		6	0	6	
92	Jud. Iasi	L	A	SV		19	0	19	
93	Jud. Iasi	L	A	SV		11	0	11	
94	Jud. Iasi	L	A	SV		21	0	21	
95	Jud. Iasi	L	A	SV		11	0	11	
96	Jud. Iasi	L	A	SV		20	0	20	
97	Jud. Iasi	L	A	SV		15	0	15	
98	Jud. Iasi	L	A	SV		11	0	11	
99	Jud. Iasi	L	A	SV		11	0	11	
100	Jud. Iasi	L	A	SV		1	0	1	
101	Jud. Iasi	L	A	SV		2	0	2	
102	Jud. Iasi	L	A	SV		4	0	4	
103	Jud. Iasi	L	A	SV		7	0	7	
104	Jud. Iasi	L	A	SV		4	0	4	
105	Jud. Iasi	L	A	SV		17	0	17	
106	Jud. Iasi	L	A	SV		18	0	18	
107	Jud. Iasi	L	A	SV		11	0	11	
108	Jud. Iasi	L	A	SV		31	0	31	
109	Jud. Iasi	L	A	SV		4	0	4	
110	Jud. Iasi	L	A	SV		2	0	2	
111	Jud. Iasi	L	A	SV		39	0	39	
112	Jud. Iasi	L	A	SV		9	0	9	
113	Jud. Iasi	L	A	SV		11	0	11	
114	Jud. Iasi	L	A	SV		2	0	2	
115	Jud. Iasi	L	A	SV		9	0	9	
116	Jud. Iasi	L	A	SV		27	0	27	
117	Jud. Iasi	L	A	SV		10	0	10	
118	Jud. Iasi	L	A	SV		7	0	7	
119	Jud. Iasi	L	A	SV		12	0	12	
120	Jud. Iasi	L	A	SV		24	0	24	
121	Jud. Iasi	L	A	DR		16463	0	16463	
122	Jud. Iasi	L	A	TD		319	0	319	
123	Jud. Iasi	L	A	TD		97	0	97	
124	Jud. Iasi	L	A	TD		359	0	359	
125	Jud. Iasi	L	A	TD		86	0	86	
126	Jud. Iasi	L	A	TD		72	0	72	
127	Jud. Iasi	L	A	TD		46	0	46	
128	Jud. Iasi	L	A	TD		2373	0	2373	
129	Jud. Iasi	L	A	TD		912	0	912	
130	Jud. Iasi	L	A	TD		74	0	74	
131	Jud. Iasi	L	A	TD		37	0	37	
132	Jud. Iasi	L	A	TD		23	0	23	
133	Jud. Iasi	L	A	TD		25	0	25	
134	Jud. Iasi	L	A	TD		99	0	99	
135	Jud. Iasi	L	A	TD		35	0	35	
136	Jud. Iasi	L	A	TD		875	0	875	
137	Jud. Iasi	L	A	TD		396	0	396	
138	Jud. Iasi	L	A	TD		26	0	26	
139	Jud. Iasi	L	A	TD		6	0	6	
140	Jud. Iasi	L	A	TD		18	0	18	
141	Jud. Iasi	L	A	TD		3	0	3	

Nr. crt.	Proprietar/ Detinator spatiu verde	Tip proprietate	Mod administrare	Categorie de folosinta	Reglementare urbanistica	Suprafata masurata [mp]		Total teren [mp]	Observatii
						Teren exclusiv	Teren indiviz.		
142	Jud. Iasi	L	A	TD		54	0	54	
143	Jud. Iasi	L	A	TD		52	0	52	
144	Jud. Iasi	L	A	HC		578	0	578	
145	Jud. Iasi	L	A	HC		27	0	27	
146	Jud. Iasi	L	A	HC		6	0	6	
147	Jud. Iasi	L	A	HC		57	0	57	
148	Jud. Iasi	L	A	HC		63	0	63	
149	Jud. Iasi	L	A	HC		50	0	50	
150	Jud. Iasi	L	A	AP		865	0	865	
151	Jud. Iasi	L	A	AP		70	0	70	
152	Jud. Iasi	L	A	AP		235	0	235	
153	Jud. Iasi	L	A	AP		181	0	181	
154	Jud. Iasi	L	A	AP		92	0	92	
155	Jud. Iasi	L	A	AP		103	0	103	
156	Jud. Iasi	L	A	AP		238	0	238	
157	Jud. Iasi	L	A	AP		139	0	139	
158	Jud. Iasi	L	A	AP		175	0	175	
159	Jud. Iasi	L	A	AP		43	0	43	
160	Jud. Iasi	L	A	AP		47	0	47	
161	Jud. Iasi	L	A	AP		146	0	146	
162	Jud. Iasi	L	A	AP		29	0	29	
163	Jud. Iasi	L	A	AP		29	0	29	
164	Jud. Iasi	L	A	AP		47	0	47	
165	Jud. Iasi	L	A	AP		73	0	73	
166	Jud. Iasi	L	A	AP		20	0	20	
167	Jud. Iasi	L	A	AP		114	0	114	
168	Jud. Iasi	L	A	AP		15	0	15	
169	Jud. Iasi	L	A	AP		1285	0	1285	
170	Jud. Iasi	L	A	AP		469	0	469	
171	Jud. Iasi	L	A	AP		105	0	105	
172	Jud. Iasi	L	A	AP		350	0	350	
173	Jud. Iasi	L	A	AP		19	0	19	
174	Jud. Iasi	L	A	AP		9	0	9	
175	Jud. Iasi	L	A	AP		4	0	4	
176	Jud. Iasi	L	A	AP		4	0	4	
177	Jud. Iasi	L	A	AP		1532	0	1532	
Total teren								32549	

#### 4. CENTRALIZATOR SUPRAFETE:

Nr. crt.	Categorie de folosinta	Descriere	Suprafata [mp]	Procent [%]
1	AP	Acces pietonal	6439	19.78
2	DR	Drumuri	16463	50.58
3	HC	Santuri, canale	780	2.4
4	SV	Spatiu verde	2879	8.84
5	TD	Terenuri degradate	5987	18.39
Total teren			32549	100
din care zona verde (SV + AF + ZC + PD)			2879	8.84

#### 5. DATE PRIVIND CONSTRUCTIILE EXISTENTE PE TERENUL SPATIU VERDE:

Proprietar/ Detinator constructii	Tip proprietate	Mod de administrare	Nr. corp constructie	Cod grupa destinatie	Suprafata construita la sol [mp]	Observatii
Total suprafata ocupata din terenul spatiu verde					0	

#### 6. ECHIPAREA EDILITARA A TERENULUI: n/a



## 7. DATE PRIVIND VEGETATIA EXISTENTA PE TERENUL SPATIU VERDE:

Nr. identif.	Specia	Diametru [cm]	Inaltime [m]	Coronament [m]	Varsta	Viabilitate	Ocrotit
1091	Artar american - (Acer negundo)	10	5	2	Tanar	Foarte buna	Nu
7642	Cais - (Prunus armeniaca)	18	3	2	Matur	Acceptabila	Nu
920	Castan salbatic - (Aesculus hippocastanum)	24	9	3	Matur	Buna	Nu
927	Castan salbatic - (Aesculus hippocastanum)	40	9	4	Matur	Buna	Nu
942	Castan salbatic - (Aesculus hippocastanum)	60	13	5	Batran	Buna	Nu
943	Castan salbatic - (Aesculus hippocastanum)	40	13	4	Matur	Buna	Nu
949	Castan salbatic - (Aesculus hippocastanum)	45	12	3	Batran	Buna	Nu
951	Castan salbatic - (Aesculus hippocastanum)	35	12	4	Matur	Buna	Nu
953	Castan salbatic - (Aesculus hippocastanum)	26	9	3	Matur	Acceptabila	Nu
956	Castan salbatic - (Aesculus hippocastanum)	26	9	3	Matur	Buna	Nu
959	Castan salbatic - (Aesculus hippocastanum)	2	2	1	Tanar plantat	Foarte buna	Nu
1085	Castan salbatic - (Aesculus hippocastanum)	28	7	4	Matur	Buna	Nu
1097	Castan salbatic - (Aesculus hippocastanum)	28	6	3	Matur	Buna	Nu
1130	Castan salbatic - (Aesculus hippocastanum)	85	12	5	Batran	Buna	Nu
1132	Castan salbatic - (Aesculus hippocastanum)	2	2	1	Tanar plantat	Foarte buna	Nu
7651	Corcodus - (Prunus cerasifera)	20	3	2	Matur	Buna	Nu
1143	Frasin comun - (Fraxinus excelsior)	65	10	6	Batran	Foarte buna	Nu
935	Mesteacan - (Betula pendula)	24	11	3	Matur	Foarte buna	Nu
4869	Nuc comun - (Juglans regia)	18	7	3	Tanar	Foarte buna	Nu
7615	Nuc comun - (Juglans regia)	20	7	4	Matur	Foarte buna	Nu
1089	Paltin de munte - (Acer pseudoplatanus)	35	9	5	Matur	Buna	Nu
4857	Paltin de munte - (Acer pseudoplatanus)	24	9	3	Matur	Foarte buna	Nu
7353	Prun - (Prunus domestica)	14	5	3	Matur	Foarte buna	Nu
7602	Prun - (Prunus domestica)	5	3	1	Tanar	Foarte buna	Nu
7652	Prun - (Prunus domestica)	16	4	1	Matur	Necoresp.	Nu
930	Salcam - (Robinia pseudoacacia)	2	2	1	Tanar plantat	Buna	Nu
7653	Salcam - (Robinia pseudoacacia)	45	10	5	Batran	Buna	Nu
7654	Salcam - (Robinia pseudoacacia)	28	9	4	Matur	Buna	Nu
7655	Salcam - (Robinia pseudoacacia)	20	7	3	Matur	Buna	Nu
7656	Salcam - (Robinia pseudoacacia)	16	7	2	Tanar	Buna	Nu
9929	Salcam - (Robinia pseudoacacia)	2	2	1	Tanar plantat	Buna	Nu
9930	Salcam - (Robinia pseudoacacia)	2	2	1	Tanar plantat	Buna	Nu
11782	Salcioara - (Elaeagnus angustifolia)	5	1	1	---	Foarte buna	Nu
11783	Salcioara - (Elaeagnus angustifolia)	5	1	1	---	Foarte buna	Nu
11784	Salcioara - (Elaeagnus angustifolia)	5	1	1	---	Foarte buna	Nu
11785	Salcioara - (Elaeagnus angustifolia)	5	1	1	---	Foarte buna	Nu
11786	Salcioara - (Elaeagnus angustifolia)	5	1	1	---	Foarte buna	Nu
11787	Salcioara - (Elaeagnus angustifolia)	5	1	1	---	Foarte buna	Nu
11788	Salcioara - (Elaeagnus angustifolia)	5	1	1	---	Foarte buna	Nu
11789	Salcioara - (Elaeagnus angustifolia)	5	1	1	---	Foarte buna	Nu
11790	Salcioara - (Elaeagnus angustifolia)	5	1	1	---	Foarte buna	Nu
11791	Salcioara - (Elaeagnus angustifolia)	5	1	1	---	Foarte buna	Nu
11792	Salcioara - (Elaeagnus angustifolia)	5	1	1	---	Foarte buna	Nu
11793	Salcioara - (Elaeagnus angustifolia)	5	1	1	---	Foarte buna	Nu
11794	Salcioara - (Elaeagnus angustifolia)	5	1	1	---	Foarte buna	Nu
11795	Salcioara - (Elaeagnus angustifolia)	5	1	1	---	Foarte buna	Nu
11796	Salcioara - (Elaeagnus angustifolia)	5	1	1	---	Foarte buna	Nu
11797	Salcioara - (Elaeagnus angustifolia)	5	1	1	---	Foarte buna	Nu
11798	Salcioara - (Elaeagnus angustifolia)	5	1	1	---	Foarte buna	Nu
11799	Salcioara - (Elaeagnus angustifolia)	5	1	1	---	Foarte buna	Nu
11800	Salcioara - (Elaeagnus angustifolia)	5	1	1	---	Foarte buna	Nu
11801	Salcioara - (Elaeagnus angustifolia)	5	1	1	---	Foarte buna	Nu
11802	Salcioara - (Elaeagnus angustifolia)	5	1	1	---	Foarte buna	Nu
11803	Salcioara - (Elaeagnus angustifolia)	5	1	1	---	Foarte buna	Nu
916	Tei pucios - (Tilia cordata)	65	12	5	Batran	Buna	Nu
919	Tei pucios - (Tilia cordata)	35	11	5	Matur	Buna	Nu
924	Tei pucios - (Tilia cordata)	40	11	4	Matur	Buna	Nu
936	Tei pucios - (Tilia cordata)	18	8	2	Tanar	Foarte buna	Nu
939	Tei pucios - (Tilia cordata)	22	5	2	Matur	Buna	Nu
940	Tei pucios - (Tilia cordata)	28	5	2	Matur	Buna	Nu

Nr. identif.	Specia	Diametru [cm]	Inaltime [m]	Coronament [m]	Varsta	Viabilitate	Ocrotit
945	Tei pucios - (Tilia cordata)	35	4	2	Matur	Buna	Nu
947	Tei pucios - (Tilia cordata)	30	11	4	Matur	Buna	Nu
950	Tei pucios - (Tilia cordata)	20	6	1	Matur	Acceptabila	Nu
955	Tei pucios - (Tilia cordata)	22	9	3	Matur	Buna	Nu
957	Tei pucios - (Tilia cordata)	85	12	5	Batran	Buna	Nu
962	Tei pucios - (Tilia cordata)	26	6	3	Matur	Buna	Nu
964	Tei pucios - (Tilia cordata)	24	6	2	Matur	Buna	Nu
966	Tei pucios - (Tilia cordata)	45	5	2	Batran	Acceptabila	Nu
1087	Tei pucios - (Tilia cordata)	35	8	4	Matur	Buna	Nu
1088	Tei pucios - (Tilia cordata)	30	8	4	Matur	Buna	Nu
1092	Tei pucios - (Tilia cordata)	24	5	3	Matur	Buna	Nu
1094	Tei pucios - (Tilia cordata)	30	9	4	Matur	Buna	Nu
1096	Tei pucios - (Tilia cordata)	22	7	2	Matur	Buna	Nu
1101	Tei pucios - (Tilia cordata)	35	8	4	Matur	Buna	Nu
1103	Tei pucios - (Tilia cordata)	40	9	5	Matur	Foarte buna	Nu
4846	Tei pucios - (Tilia cordata)	45	12	4	Batran	Foarte buna	Nu
4850	Tei pucios - (Tilia cordata)	40	12	4	Matur	Foarte buna	Nu
4861	Tei pucios - (Tilia cordata)	45	10	4	Batran	Foarte buna	Nu
4865	Tei pucios - (Tilia cordata)	35	10	4	Matur	Foarte buna	Nu
4867	Tei pucios - (Tilia cordata)	40	10	4	Matur	Foarte buna	Nu
4871	Tei pucios - (Tilia cordata)	30	9	3	Matur	Foarte buna	Nu
4875	Tei pucios - (Tilia cordata)	30	9	3	Matur	Foarte buna	Nu
4878	Tei pucios - (Tilia cordata)	45	10	4	Batran	Foarte buna	Nu
4880	Tei pucios - (Tilia cordata)	35	10	4	Matur	Foarte buna	Nu
4883	Tei pucios - (Tilia cordata)	45	10	4	Batran	Foarte buna	Nu
5068	Tei pucios - (Tilia cordata)	30	9	3	Matur	Foarte buna	Nu
7352	Tei pucios - (Tilia cordata)	70	9	5	Batran	Buna	Nu
7657	Tei pucios - (Tilia cordata)	60	11	6	Batran	Buna	Nu
7603	Tuie - (Thuja occidentalis)	3	1	1	Tanar plantat	Foarte buna	Nu
7604	Tuie - (Thuja occidentalis)	3	1	1	Tanar plantat	Foarte buna	Nu
7605	Tuie - (Thuja occidentalis)	3	1	1	Tanar plantat	Foarte buna	Nu
7606	Tuie - (Thuja occidentalis)	3	1	1	Tanar plantat	Foarte buna	Nu
7607	Tuie - (Thuja occidentalis)	5	2	1	Tanar	Foarte buna	Nu
7608	Tuie - (Thuja occidentalis)	5	2	1	Tanar	Foarte buna	Nu
7609	Tuie - (Thuja occidentalis)	3	1	1	Tanar plantat	Foarte buna	Nu
7610	Tuie - (Thuja occidentalis)	3	1	1	Tanar plantat	Foarte buna	Nu
7611	Tuie - (Thuja occidentalis)	3	1	1	Tanar plantat	Foarte buna	Nu
7612	Tuie - (Thuja occidentalis)	3	1	1	Tanar plantat	Foarte buna	Nu
7613	Tuie - (Thuja occidentalis)	3	1	1	Tanar plantat	Foarte buna	Nu
7645	Visin - (Prunus cerasus)	6	4	1	Tanar	Buna	Nu
7646	Visin - (Prunus cerasus)	7	4	2	Tanar	Buna	Nu
7647	Visin - (Prunus cerasus)	7	4	2	Tanar	Buna	Nu
7648	Visin - (Prunus cerasus)	28	6	4	Matur	Buna	Nu
7649	Visin - (Prunus cerasus)	18	5	3	Matur	Buna	Nu
7650	Visin - (Prunus cerasus)	6	3	1	Tanar	Buna	Nu

- Arbori: 105 / Arbusti: 0
- Lungime gard viu: 0 m
- Suprafata gard viu: 0 mp

#### 8. DOCUMENTE EMISE CU PRIVIRE LA TERENUL SPATIU VERDE SI CONSTRUCTIILE EXISTENTE:

Data realizarii: 19.01.2025

Data actualizarii:



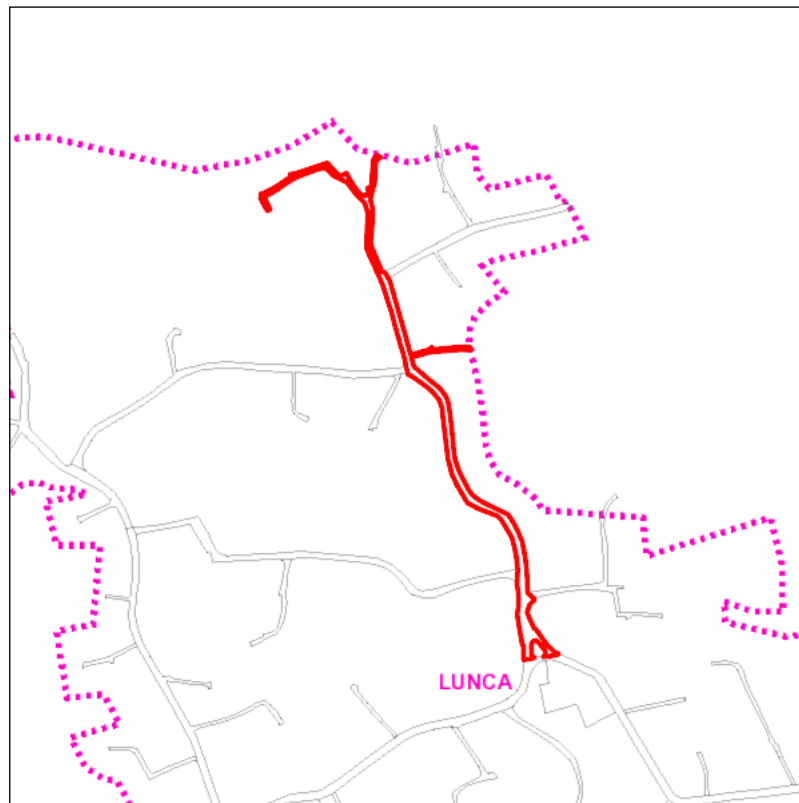
Judetul: Iasi  
Localitatea: Pascani  
SIRUTA: 95408  
Identificator imobil: 272

Nr. cadastral imobil:  
Nr. carte funciara: 65351  
Suprafata imobil: 12704 mp

Cod zona valorica:  
Cod zona protejata:  
Cod postal:

## FISA SPATIULUI VERDE

### 1. SCHITA AMPLASAMENTULUI TERENULUI SPATIU VERDE:



### 2. DENUMIRE OBIECTIV: Strada Emil Racovita, Sat Lunca

### 3. DATE DESPRE TERENUL SPATIU VERDE:

Nr. crt.	Proprietar/ Detinator spatiu verde	Tip proprietate	Mod administrare	Categorie de folosinta	Reglementare urbanistica	Suprafata masurata [mp]		Total teren [mp]	Observatii
						Teren exclusiv	Teren indiviz.		
1	Mun. Pascani	L	A	CC		4	0	4	
2	Mun. Pascani	L	A	DR		8375	0	8375	
3	Mun. Pascani	L	A	TD		262	0	262	
4	Mun. Pascani	L	A	TD		195	0	195	
5	Mun. Pascani	L	A	TD		79	0	79	
6	Mun. Pascani	L	A	TD		181	0	181	
7	Mun. Pascani	L	A	TD		88	0	88	
8	Mun. Pascani	L	A	TD		15	0	15	
9	Mun. Pascani	L	A	TD		35	0	35	
10	Mun. Pascani	L	A	TD		50	0	50	
11	Mun. Pascani	L	A	TD		187	0	187	
12	Mun. Pascani	L	A	TD		97	0	97	
13	Mun. Pascani	L	A	TD		117	0	117	
14	Mun. Pascani	L	A	TD		89	0	89	
15	Mun. Pascani	L	A	TD		94	0	94	
16	Mun. Pascani	L	A	TD		39	0	39	
17	Mun. Pascani	L	A	TD		9	0	9	
18	Mun. Pascani	L	A	TD		9	0	9	
19	Mun. Pascani	L	A	TD		11	0	11	

Nr. crt.	Proprietar/ Detinator spatiu verde	Tip proprietate	Mod administrare	Categorie de folosinta	Reglementare urbanistica	Suprafata masurata [mp]		Total teren [mp]	Observatii
						Teren exclusiv	Teren indiviz.		
20	Mun. Pascani	L	A	TD		11	0	11	
21	Mun. Pascani	L	A	TD		243	0	243	
22	Mun. Pascani	L	A	TD		275	0	275	
23	Mun. Pascani	L	A	TD		160	0	160	
24	Mun. Pascani	L	A	TD		155	0	155	
25	Mun. Pascani	L	A	TD		45	0	45	
26	Mun. Pascani	L	A	TD		46	0	46	
27	Mun. Pascani	L	A	TD		31	0	31	
28	Mun. Pascani	L	A	TD		52	0	52	
29	Mun. Pascani	L	A	TD		36	0	36	
30	Mun. Pascani	L	A	TD		72	0	72	
31	Mun. Pascani	L	A	TD		45	0	45	
32	Mun. Pascani	L	A	TD		12	0	12	
33	Mun. Pascani	L	A	TD		174	0	174	
34	Mun. Pascani	L	A	TD		29	0	29	
35	Mun. Pascani	L	A	TD		3	0	3	
36	Mun. Pascani	L	A	TD		22	0	22	
37	Mun. Pascani	L	A	TD		25	0	25	
38	Mun. Pascani	L	A	TD		9	0	9	
39	Mun. Pascani	L	A	TD		16	0	16	
40	Mun. Pascani	L	A	TD		11	0	11	
41	Mun. Pascani	L	A	TD		44	0	44	
42	Mun. Pascani	L	A	TD		15	0	15	
43	Mun. Pascani	L	A	TD		25	0	25	
44	Mun. Pascani	L	A	TD		18	0	18	
45	Mun. Pascani	L	A	TD		31	0	31	
46	Mun. Pascani	L	A	TD		104	0	104	
47	Mun. Pascani	L	A	TD		44	0	44	
48	Mun. Pascani	L	A	TD		14	0	14	
49	Mun. Pascani	L	A	TD		38	0	38	
50	Mun. Pascani	L	A	TD		34	0	34	
51	Mun. Pascani	L	A	TD		32	0	32	
52	Mun. Pascani	L	A	TD		48	0	48	
53	Mun. Pascani	L	A	TD		28	0	28	
54	Mun. Pascani	L	A	TD		19	0	19	
55	Mun. Pascani	L	A	TD		36	0	36	
56	Mun. Pascani	L	A	TD		29	0	29	
57	Mun. Pascani	L	A	TD		26	0	26	
58	Mun. Pascani	L	A	TD		40	0	40	
59	Mun. Pascani	L	A	TD		51	0	51	
60	Mun. Pascani	L	A	TD		131	0	131	
61	Mun. Pascani	L	A	TD		34	0	34	
62	Mun. Pascani	L	A	TD		19	0	19	
63	Mun. Pascani	L	A	TD		89	0	89	
64	Mun. Pascani	L	A	TD		50	0	50	
65	Mun. Pascani	L	A	TD		62	0	62	
66	Mun. Pascani	L	A	TD		44	0	44	
67	Mun. Pascani	L	A	AP		56	0	56	
68	Mun. Pascani	L	A	AP		30	0	30	
69	Mun. Pascani	L	A	AP		109	0	109	
Total teren								12704	

#### 4. CENTRALIZATOR SUPRAFETE:

Nr. crt.	Categorie de folosinta	Descriere	Suprafata [mp]	Procent [%]
1	AP	Acces pietonal	194	1.53
2	CC	Curti	4	0.03
3	DR	Drumuri	8375	65.92
4	TD	Terenuri degradate	4131	32.52

Nr. crt.	Categorie de folosinta	Descriere	Suprafata [mp]	Procent [%]
Total teren			12704	100
din care zona verde (SV + AF + ZC + PD)			0	0

#### 5. DATE PRIVIND CONSTRUCTIILE EXISTENTE PE TERENUL SPATIU VERDE:

Proprietar/ Detinator constructii	Tip proprietate	Mod de administrare	Nr. corp constructie	Cod grupa destinatie	Suprafata construita la sol [mp]	Observatii
Total suprafata ocupata din terenul spatiu verde					0	

#### 6. ECHIPAREA EDILITARA A TERENULUI: n/a

#### 7. DATE PRIVIND VEGETATIA EXISTENTA PE TERENUL SPATIU VERDE:

Nr. identif.	Specia	Diametru [cm]	Inaltime [m]	Coronament [m]	Varsta	Viabilitate	Ocrotit
7330	Catalpa - (Catalpa bignonioides)	2	2	1	Tanar plantat	Foarte buna	Nu
7331	Catalpa - (Catalpa bignonioides)	2	2	1	Tanar plantat	Foarte buna	Nu
7332	Catalpa - (Catalpa bignonioides)	2	2	1	Tanar plantat	Foarte buna	Nu
10485	Catalpa - (Catalpa bignonioides)	2	2	1	Tanar plantat	Foarte buna	Nu
7329	Nuc comun - (Juglans regia)	22	8	4	Matur	Buna	Nu

- Arbori: 5 / Arbusti: 0
- Lungime gard viu: 0 m
- Suprafata gard viu: 0 mp

#### 8. DOCUMENTE EMISE CU PRIVIRE LA TERENUL SPATIU VERDE SI CONSTRUCTIILE EXISTENTE:

Data realizarii: 19.01.2025

Data actualizarii:



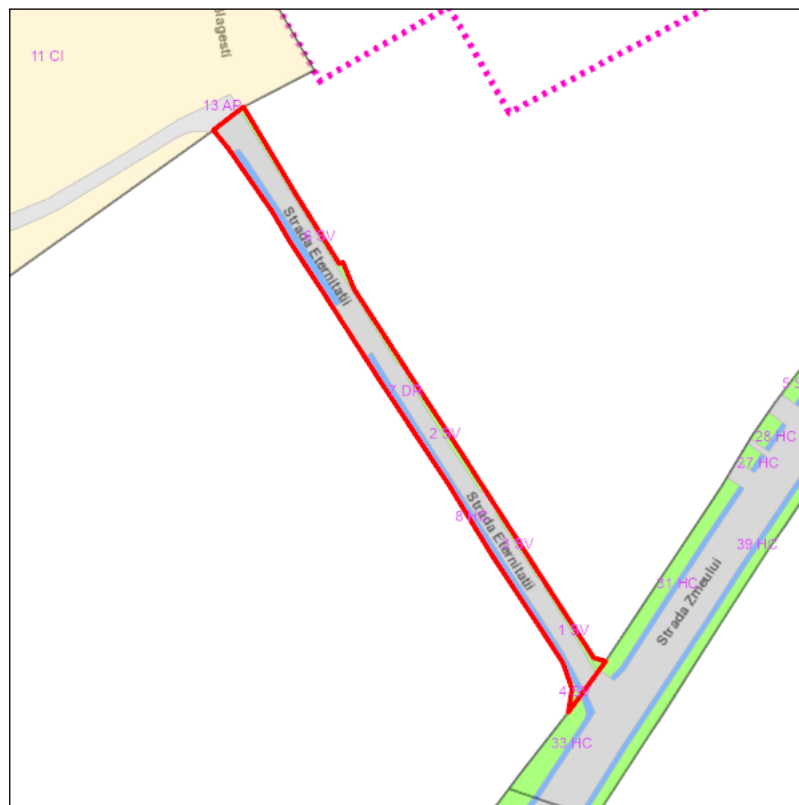
Judetul: Iasi  
 Localitatea: Pascani  
 SIRUTA: 95408  
 Identificator imobil: 273

Nr. cadastral imobil:  
 Nr. carte funciara: 65350  
 Suprafata imobil: 784 mp

Cod zona valorica:  
 Cod zona protejata:  
 Cod postal:

## FISA SPATIULUI VERDE

### 1. SCHITA AMPLASAMENTULUI TERENULUI SPATIU VERDE:



### 2. DENUMIRE OBIECTIV: Strada Eternitatii, Sat Blagesti

### 3. DATE DESPRE TERENUL SPATIU VERDE:

Nr. crt.	Proprietar/ Detinator spatiu verde	Tip proprietate	Mod administrare	Categorie de folosinta	Reglementare urbanistica	Suprafata masurata [mp]		Total teren [mp]	Observatii
						Teren exclusiv	Teren indiviz.		
1	Mun. Pascani	L	A	SV		17	0	17	
2	Mun. Pascani	L	A	SV		28	0	28	
3	Mun. Pascani	L	A	SV		13	0	13	
4	Mun. Pascani	L	A	SV		8	0	8	
5	Mun. Pascani	L	A	SV		3	0	3	
6	Mun. Pascani	L	A	SV		49	0	49	
7	Mun. Pascani	L	A	DR		496	0	496	
8	Mun. Pascani	L	A	HC		104	0	104	
9	Mun. Pascani	L	A	HC		66	0	66	
Total teren								784	

### 4. CENTRALIZATOR SUPRAFETE:

Nr. crt.	Categorie de folosinta	Descriere	Suprafata [mp]	Procent [%]
1	DR	Drumuri	496	63.29
2	HC	Santuri, canale	170	21.7
3	SV	Spatiu verde	118	15.01

Nr. crt.	Categorie de folosinta	Descriere	Suprafata [mp]	Procent [%]
Total teren			784	100
din care zona verde (SV + AF + ZC + PD)			118	15.01

5. DATE PRIVIND CONSTRUCTIILE EXISTENTE PE TERENUL SPATIU VERDE:

Proprietar/ Detinator constructii	Tip proprietate	Mod de administrare	Nr. corp constructie	Cod grupa destinatie	Suprafata construita la sol [mp]	Observatii
Total suprafata ocupata din terenul spatiu verde					0	

6. ECHIPAREA EDILITARA A TERENULUI: n/a

7. DATE PRIVIND VEGETATIA EXISTENTA PE TERENUL SPATIU VERDE:

- Arbori: 0 / Arbusti: 0
- Lungime gard viu: 0 m
- Suprafata gard viu: 0 mp

8. DOCUMENTE EMISE CU PRIVIRE LA TERENUL SPATIU VERDE SI CONSTRUCTIILE EXISTENTE:

Data realizarii: 19.01.2025

Data actualizarii:





Judetul: Iasi  
 Localitatea: Pascani  
 SIRUTA: 95408  
 Identificator imobil: 274

Nr. cadastral imobil:  
 Nr. carte funciara: 64880  
 Suprafata imobil: 2720 mp

Cod zona valorica:  
 Cod zona protejata:  
 Cod postal:

## FISA SPATIULUI VERDE

### 1. SCHITA AMPLASAMENTULUI TERENULUI SPATIU VERDE:



### 2. DENUMIRE OBIECTIV: Strada Eugen Stamate (1), Mun. Pascani

### 3. DATE DESPRE TERENUL SPATIU VERDE:

Nr. crt.	Proprietar/ Detinator spatiu verde	Tip proprietate	Mod administrare	Categorie de folosinta	Reglementare urbanistica	Suprafata masurata [mp]		Total teren [mp]	Observatii
						Teren exclusiv	Teren indiviz.		
1	Mun. Pascani	L	A	DR		2090	0	2090	
2	Mun. Pascani	L	A	AP		280	0	280	
3	Mun. Pascani	L	A	AP		78	0	78	
4	Mun. Pascani	L	A	AP		84	0	84	
5	Mun. Pascani	L	A	AP		159	0	159	
6	Mun. Pascani	L	A	AP		30	0	30	
Total teren								2720	

### 4. CENTRALIZATOR SUPRAFETE:

Nr. crt.	Categorie de folosinta	Descriere	Suprafata [mp]	Procent [%]
1	AP	Acces pietonal	630	23.16
2	DR	Drumuri	2090	76.84
Total teren			2720	100
din care zona verde (SV + AF + ZC + PD)			0	0

### 5. DATE PRIVIND CONSTRUCTIILE EXISTENTE PE TERENUL SPATIU VERDE:

Proprietar/ Detinator constructii	Tip proprietate	Mod de administrare	Nr. corp constructie	Cod grupa destinatie	Suprafata construita la sol [mp]	Observatii
Total suprafata ocupata din terenul spatiu verde					0	

6. ECHIPAREA EDILITARA A TERENULUI: n/a

7. DATE PRIVIND VEGETATIA EXISTENTA PE TERENUL SPATIU VERDE:

Nr. identif.	Specia	Diametru [cm]	Inaltime [m]	Coronament [m]	Varsta	Viabilitate	Ocrotit
5910	Tei pucios - (Tilia cordata)	20	7	3	Matur	Foarte buna	Nu

- Arbori: 1 / Arbusti: 0
- Lungime gard viu: 0 m
- Suprafata gard viu: 0 mp

8. DOCUMENTE EMISE CU PRIVIRE LA TERENUL SPATIU VERDE SI CONSTRUCTIILE EXISTENTE:

Data realizarii: 19.01.2025

Data actualizarii:



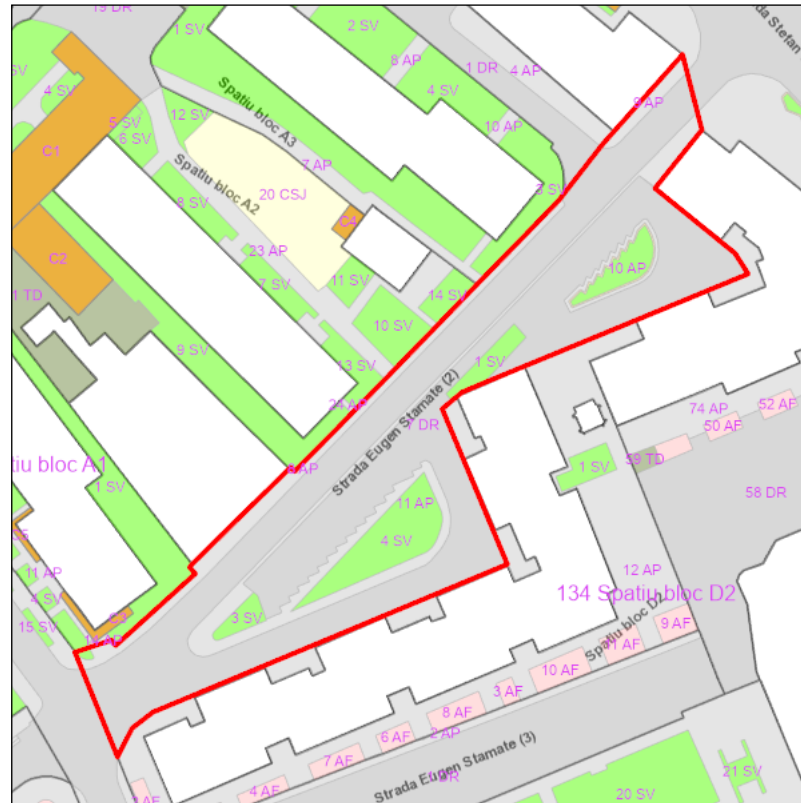
Judetul: Iasi  
 Localitatea: Pascani  
 SIRUTA: 95408  
 Identificator imobil: 275

Nr. cadastral imobil:  
 Nr. carte funciara: 65176  
 Suprafata imobil: 4244 mp

Cod zona valorica:  
 Cod zona protejata:  
 Cod postal:

## FISA SPATIULUI VERDE

### 1. SCHITA AMPLASAMENTULUI TERENULUI SPATIU VERDE:



### 2. DENUMIRE OBIECTIV: Strada Eugen Stamate (2), Mun. Pascani

### 3. DATE DESPRE TERENUL SPATIU VERDE:

Nr. crt.	Proprietar/ Detinator spatiu verde	Tip proprietate	Mod administrare	Categorie de folosinta	Reglementare urbanistica	Suprafata masurata [mp]		Total teren [mp]	Observatii
						Teren exclusiv	Teren indiviz.		
1	Mun. Pascani	L	A	SV		65	0	65	
2	Mun. Pascani	L	A	SV		83	0	83	
3	Mun. Pascani	L	A	SV		44	0	44	
4	Mun. Pascani	L	A	SV		251	0	251	
5	Mun. Pascani	L	A	SV		6	0	6	
6	Mun. Pascani	L	A	CC		17	0	17	
7	Mun. Pascani	L	A	DR		2993	0	2993	
8	Mun. Pascani	L	A	AP		278	0	278	
9	Mun. Pascani	L	A	AP		59	0	59	
10	Mun. Pascani	L	A	AP		41	0	41	
11	Mun. Pascani	L	A	AP		407	0	407	
Total teren								4244	

### 4. CENTRALIZATOR SUPRAFETE:

Nr. crt.	Categorie de folosinta	Descriere	Suprafata [mp]	Procent [%]
1	AP	Acces pietonal	785	18.5

Nr. crt.	Categorie de folosinta	Descriere	Suprafata [mp]	Procent [%]
2	CC	Curti	17	0.39
3	DR	Drumuri	2993	70.51
4	SV	Spatiu verde	450	10.59
Total teren			4244	100
din care zona verde (SV + AF + ZC + PD)			450	10.59

#### 5. DATE PRIVIND CONSTRUCTIILE EXISTENTE PE TERENUL SPATIU VERDE:

Proprietar/ Detinator constructii	Tip proprietate	Mod de administrare	Nr. corp constructie	Cod grupa destinatie	Suprafata construita la sol [mp]	Observatii
Total suprafata ocupata din terenul spatiu verde					0	

#### 6. ECHIPAREA EDILITARA A TERENULUI: n/a

#### 7. DATE PRIVIND VEGETATIA EXISTENTA PE TERENUL SPATIU VERDE:

Nr. identif.	Specia	Diametru [cm]	Inaltime [m]	Coronament [m]	Varsta	Viabilitate	Ocrotit
5896	Artar (paltin de camp) - (Acer platanoides)	18	7	3	Matur	Foarte buna	Nu
6005	Cenuser, fals otetar - (Ailanthus altissima)	22	8	3	Matur	Foarte buna	Nu
5887	Cires - (Prunus avium)	55	11	6	Batran	Buna	Nu
5876	Cires japonez - (Prunus serulata)	3	2	1	Tanar plantat	Foarte buna	Nu
5877	Cires japonez - (Prunus serulata)	3	2	1	Tanar plantat	Foarte buna	Nu
5878	Cires japonez - (Prunus serulata)	3	2	1	Tanar plantat	Foarte buna	Nu
5879	Cires japonez - (Prunus serulata)	3	3	1	Tanar plantat	Foarte buna	Nu
5880	Cires japonez - (Prunus serulata)	3	2	1	Tanar plantat	Foarte buna	Nu
5882	Cires japonez - (Prunus serulata)	3	2	1	Tanar plantat	Foarte buna	Nu
5883	Cires japonez - (Prunus serulata)	3	2	1	Tanar plantat	Foarte buna	Nu
5884	Cires japonez - (Prunus serulata)	3	3	1	Tanar plantat	Foarte buna	Nu
5866	Liliac - (Syringa vulgaris)	0	2	1	---	Foarte buna	Nu
5867	Liliac - (Syringa vulgaris)	0	2	1	---	Foarte buna	Nu
5872	Mar - (Malus Domestica, Sylvestris)	5	3	1	Tanar	Foarte buna	Nu
5033	Nuc comun - (Juglans regia)	26	10	6	Matur	Foarte buna	Nu
5868	Nuc comun - (Juglans regia)	24	4	3	Matur	Buna	Nu
5870	Nuc comun - (Juglans regia)	9	4	2	Tanar	Foarte buna	Nu
5885	Nuc comun - (Juglans regia)	30	12	5	Matur	Foarte buna	Nu
5886	Nuc comun - (Juglans regia)	28	12	5	Matur	Foarte buna	Nu
5888	Nuc comun - (Juglans regia)	20	12	4	Matur	Foarte buna	Nu
5890	Nuc comun - (Juglans regia)	8	6	1	Tanar plantat	Foarte buna	Nu
5891	Nuc comun - (Juglans regia)	6	6	1	Tanar plantat	Foarte buna	Nu
5893	Nuc comun - (Juglans regia)	16	6	1	Tanar	Foarte buna	Nu
5894	Nuc comun - (Juglans regia)	22	7	4	Matur	Foarte buna	Nu
5895	Nuc comun - (Juglans regia)	12	7	2	Tanar	Foarte buna	Nu
130	Salcie pletoasa - (Salix babylonica)	40	7	5	Batran	Buna	Nu
131	Visin - (Prunus cerasus)	16	3	1	Matur	Buna	Nu
5897	Visin - (Prunus cerasus)	16	4	1	Matur	Buna	Nu

- Arbori: 26 / Arbusti: 2
- Lungime gard viu: 0 m
- Suprafata gard viu: 0 mp

#### 8. DOCUMENTE EMISE CU PRIVIRE LA TERENUL SPATIU VERDE SI CONSTRUCTIILE EXISTENTE:

Data realizarii: 19.01.2025

Data actualizarii:



Judetul: Iasi  
Localitatea: Pascani  
SIRUTA: 95408  
Identificator imobil: 276

Nr. cadastral imobil:  
Nr. carte funciara: 65180  
Suprafata imobil: 583 mp

Cod zona valorica:  
Cod zona protejata:  
Cod postal:

## FISA SPATIULUI VERDE

### 1. SCHITA AMPLASAMENTULUI TERENULUI SPATIU VERDE:



### 2. DENUMIRE OBIECTIV: Strada Eugen Stamate (3), Mun. Pascani

### 3. DATE DESPRE TERENUL SPATIU VERDE:

Nr. crt.	Proprietar/ Detinator spatiu verde	Tip proprietate	Mod administrare	Categorie de folosinta	Reglementare urbanistica	Suprafata masurata [mp]		Total teren [mp]	Observatii
						Teren exclusiv	Teren indiviz.		
1	Mun. Pascani	L	A	DR		444	0	444	
2	Mun. Pascani	L	A	AP		139	0	139	
Total teren								583	

### 4. CENTRALIZATOR SUPRAFETE:

Nr. crt.	Categorie de folosinta	Descriere	Suprafata [mp]	Procent [%]
1	AP	Acces pietonal	139	23.84
2	DR	Drumuri	444	76.16
Total teren			583	100
din care zona verde (SV + AF + ZC + PD)			0	0

### 5. DATE PRIVIND CONSTRUCTIILE EXISTENTE PE TERENUL SPATIU VERDE:

Proprietar/ Detinator constructii	Tip proprietate	Mod de administrare	Nr. corp constructie	Cod grupa destinatie	Suprafata construita la sol [mp]	Observatii
Total suprafata ocupata din terenul spatiu verde					0	

6. ECHIPAREA EDILITARA A TERENULUI: n/a

7. DATE PRIVIND VEGETATIA EXISTENTA PE TERENUL SPATIU VERDE:

Nr. identif.	Specia	Diametru [cm]	Inaltime [m]	Coronament [m]	Varsta	Viabilitate	Ocrotit
586	Nuc comun - (Juglans regia)	40	8	4	Matur	Foarte buna	Nu

- Arbori: 1 / Arbusti: 0
- Lungime gard viu: 0 m
- Suprafata gard viu: 0 mp

8. DOCUMENTE EMISE CU PRIVIRE LA TERENUL SPATIU VERDE SI CONSTRUCTIILE EXISTENTE:

Data realizarii: 19.01.2025

Data actualizarii:



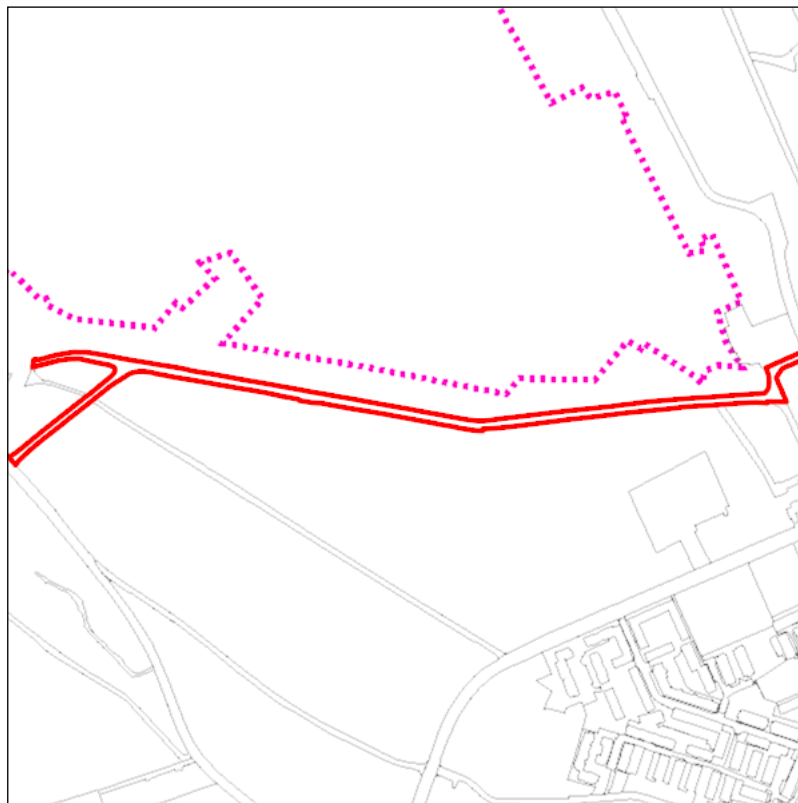
Judetul: Iasi  
Localitatea: Pascani  
SIRUTA: 95408  
Identificator imobil: 277

Nr. cadastral imobil:  
Nr. carte funciara: 61877  
Suprafata imobil: 21081 mp

Cod zona valorica:  
Cod zona protejata:  
Cod postal:

## FISA SPATIULUI VERDE

### 1. SCHITA AMPLASAMENTULUI TERENULUI SPATIU VERDE:



### 2. DENUMIRE OBIECTIV: Strada Fantanele (1), Mun. Pascani

### 3. DATE DESPRE TERENUL SPATIU VERDE:

Nr. crt.	Proprietar/ Detinator spatiu verde	Tip proprietate	Mod administrare	Categorie de folosinta	Reglementare urbanistica	Suprafata masurata [mp]		Total teren [mp]	Observatii
						Teren exclusiv	Teren indiviz.		
1	Mun. Pascani	L	A	SV		97	0	97	
2	Mun. Pascani	L	A	SV		5	0	5	
3	Mun. Pascani	L	A	SV		65	0	65	
4	Mun. Pascani	L	A	SV		16	0	16	
5	Mun. Pascani	L	A	SV		32	0	32	
6	Mun. Pascani	L	A	SV		7	0	7	
7	Mun. Pascani	L	A	SV		11	0	11	
8	Mun. Pascani	L	A	SV		8	0	8	
9	Mun. Pascani	L	A	SV		6	0	6	
10	Mun. Pascani	L	A	SV		6	0	6	
11	Mun. Pascani	L	A	SV		17	0	17	
12	Mun. Pascani	L	A	SV		9	0	9	
13	Mun. Pascani	L	A	SV		3	0	3	
14	Mun. Pascani	L	A	SV		12	0	12	
15	Mun. Pascani	L	A	SV		3	0	3	
16	Mun. Pascani	L	A	SV		4	0	4	
17	Mun. Pascani	L	A	SV		13	0	13	
18	Mun. Pascani	L	A	SV		14	0	14	
19	Mun. Pascani	L	A	SV		7	0	7	



Nr. crt.	Proprietar/ Detinator spatiu verde	Tip proprietate	Mod administrare	Categorie de folosinta	Reglementare urbanistica	Suprafata masurata [mp]		Total teren [mp]	Observatii
						Teren exclusiv	Teren indiviz.		
20	Mun. Pascani	L	A	SV		13	0	13	
21	Mun. Pascani	L	A	SV		48	0	48	
22	Mun. Pascani	L	A	SV		8	0	8	
23	Mun. Pascani	L	A	SV		13	0	13	
24	Mun. Pascani	L	A	SV		65	0	65	
25	Mun. Pascani	L	A	SV		5	0	5	
26	Mun. Pascani	L	A	SV		7	0	7	
27	Mun. Pascani	L	A	SV		8	0	8	
28	Mun. Pascani	L	A	SV		2	0	2	
29	Mun. Pascani	L	A	SV		5	0	5	
30	Mun. Pascani	L	A	SV		7	0	7	
31	Mun. Pascani	L	A	SV		7	0	7	
32	Mun. Pascani	L	A	SV		8	0	8	
33	Mun. Pascani	L	A	SV		7	0	7	
34	Mun. Pascani	L	A	SV		6	0	6	
35	Mun. Pascani	L	A	SV		8	0	8	
36	Mun. Pascani	L	A	SV		14	0	14	
37	Mun. Pascani	L	A	SV		12	0	12	
38	Mun. Pascani	L	A	SV		40	0	40	
39	Mun. Pascani	L	A	SV		29	0	29	
40	Mun. Pascani	L	A	SV		7	0	7	
41	Mun. Pascani	L	A	SV		43	0	43	
42	Mun. Pascani	L	A	SV		273	0	273	
43	Mun. Pascani	L	A	SV		5	0	5	
44	Mun. Pascani	L	A	SV		16	0	16	
45	Mun. Pascani	L	A	SV		31	0	31	
46	Mun. Pascani	L	A	SV		23	0	23	
47	Mun. Pascani	L	A	SV		6	0	6	
48	Mun. Pascani	L	A	SV		6	0	6	
49	Mun. Pascani	L	A	SV		7	0	7	
50	Mun. Pascani	L	A	SV		10	0	10	
51	Mun. Pascani	L	A	SV		19	0	19	
52	Mun. Pascani	L	A	SV		20	0	20	
53	Mun. Pascani	L	A	SV		24	0	24	
54	Mun. Pascani	L	A	SV		8	0	8	
55	Mun. Pascani	L	A	SV		12	0	12	
56	Mun. Pascani	L	A	SV		27	0	27	
57	Mun. Pascani	L	A	SV		25	0	25	
58	Mun. Pascani	L	A	SV		9	0	9	
59	Mun. Pascani	L	A	SV		19	0	19	
60	Mun. Pascani	L	A	SV		21	0	21	
61	Mun. Pascani	L	A	SV		15	0	15	
62	Mun. Pascani	L	A	SV		16	0	16	
63	Mun. Pascani	L	A	SV		42	0	42	
64	Mun. Pascani	L	A	SV		11	0	11	
65	Mun. Pascani	L	A	SV		11	0	11	
66	Mun. Pascani	L	A	SV		14	0	14	
67	Mun. Pascani	L	A	SV		17	0	17	
68	Mun. Pascani	L	A	SV		41	0	41	
69	Mun. Pascani	L	A	SV		10	0	10	
70	Mun. Pascani	L	A	SV		16	0	16	
71	Mun. Pascani	L	A	SV		8	0	8	
72	Mun. Pascani	L	A	SV		2	0	2	
73	Mun. Pascani	L	A	SV		5	0	5	
74	Mun. Pascani	L	A	SV		7	0	7	
75	Mun. Pascani	L	A	SV		15	0	15	
76	Mun. Pascani	L	A	SV		38	0	38	
77	Mun. Pascani	L	A	SV		27	0	27	
78	Mun. Pascani	L	A	SV		16	0	16	
79	Mun. Pascani	L	A	SV		5	0	5	
80	Mun. Pascani	L	A	SV		6	0	6	

Nr. crt.	Proprietar/ Detinator spatiu verde	Tip proprietate	Mod administrare	Categorie de folosinta	Reglementare urbanistica	Suprafata masurata [mp]		Total teren [mp]	Observatii
						Teren exclusiv	Teren indiviz.		
81	Mun. Pascani	L	A	SV		14	0	14	
82	Mun. Pascani	L	A	SV		5	0	5	
83	Mun. Pascani	L	A	SV		11	0	11	
84	Mun. Pascani	L	A	SV		2	0	2	
85	Mun. Pascani	L	A	SV		11	0	11	
86	Mun. Pascani	L	A	SV		9	0	9	
87	Mun. Pascani	L	A	SV		11	0	11	
88	Mun. Pascani	L	A	SV		9	0	9	
89	Mun. Pascani	L	A	SV		13	0	13	
90	Mun. Pascani	L	A	SV		25	0	25	
91	Mun. Pascani	L	A	SV		6	0	6	
92	Mun. Pascani	L	A	SV		8	0	8	
93	Mun. Pascani	L	A	SV		6	0	6	
94	Mun. Pascani	L	A	SV		6	0	6	
95	Mun. Pascani	L	A	SV		8	0	8	
96	Mun. Pascani	L	A	SV		17	0	17	
97	Mun. Pascani	L	A	SV		14	0	14	
98	Mun. Pascani	L	A	SV		7	0	7	
99	Mun. Pascani	L	A	SV		13	0	13	
100	Mun. Pascani	L	A	SV		8	0	8	
101	Mun. Pascani	L	A	SV		10	0	10	
102	Mun. Pascani	L	A	SV		3	0	3	
103	Mun. Pascani	L	A	SV		11	0	11	
104	Mun. Pascani	L	A	SV		13	0	13	
105	Mun. Pascani	L	A	SV		11	0	11	
106	Mun. Pascani	L	A	SV		8	0	8	
107	Mun. Pascani	L	A	SV		13	0	13	
108	Mun. Pascani	L	A	SV		5	0	5	
109	Mun. Pascani	L	A	SV		15	0	15	
110	Mun. Pascani	L	A	SV		18	0	18	
111	Mun. Pascani	L	A	SV		9	0	9	
112	Mun. Pascani	L	A	SV		19	0	19	
113	Mun. Pascani	L	A	SV		11	0	11	
114	Mun. Pascani	L	A	SV		16	0	16	
115	Mun. Pascani	L	A	SV		9	0	9	
116	Mun. Pascani	L	A	SV		43	0	43	
117	Mun. Pascani	L	A	SV		8	0	8	
118	Mun. Pascani	L	A	SV		23	0	23	
119	Mun. Pascani	L	A	SV		4	0	4	
120	Mun. Pascani	L	A	SV		4	0	4	
121	Mun. Pascani	L	A	SV		8	0	8	
122	Mun. Pascani	L	A	SV		6	0	6	
123	Mun. Pascani	L	A	SV		7	0	7	
124	Mun. Pascani	L	A	SV		9	0	9	
125	Mun. Pascani	L	A	SV		4	0	4	
126	Mun. Pascani	L	A	SV		5	0	5	
127	Mun. Pascani	L	A	SV		10	0	10	
128	Mun. Pascani	L	A	SV		6	0	6	
129	Mun. Pascani	L	A	SV		56	0	56	
130	Mun. Pascani	L	A	SV		85	0	85	
131	Mun. Pascani	L	A	SV		24	0	24	
132	Mun. Pascani	L	A	SV		46	0	46	
133	Mun. Pascani	L	A	SV		43	0	43	
134	Mun. Pascani	L	A	DR		12231	0	12231	
135	Mun. Pascani	L	A	TD		176	0	176	
136	Mun. Pascani	L	A	TD		39	0	39	
137	Mun. Pascani	L	A	AP		75	0	75	
138	Mun. Pascani	L	A	AP		192	0	192	
139	Mun. Pascani	L	A	AP		398	0	398	
140	Mun. Pascani	L	A	AP		60	0	60	
141	Mun. Pascani	L	A	AP		70	0	70	

Nr. crt.	Proprietar/ Detinator spatiu verde	Tip proprietate	Mod administrare	Categorie de folosinta	Reglementare urbanistica	Suprafata masurata [mp]		Total teren [mp]	Observatii
						Teren exclusiv	Teren indiviz.		
142	Mun. Pascani	L	A	AP		311	0	311	
143	Mun. Pascani	L	A	AP		1240	0	1240	
144	Mun. Pascani	L	A	AP		28	0	28	
145	Mun. Pascani	L	A	AP		229	0	229	
146	Mun. Pascani	L	A	AP		273	0	273	
147	Mun. Pascani	L	A	AP		87	0	87	
148	Mun. Pascani	L	A	AP		2720	0	2720	
149	Mun. Pascani	L	A	AP		64	0	64	
150	Mun. Pascani	L	A	AP		128	0	128	
151	Mun. Pascani	L	A	AP		240	0	240	
152	Mun. Pascani	L	A	AP		69	0	69	
153	Mun. Pascani	L	A	AP		6	0	6	
154	Mun. Pascani	L	A	AP		14	0	14	
155	Mun. Pascani	L	A	AP		16	0	16	
156	Mun. Pascani	L	A	AP		50	0	50	
157	Mun. Pascani	L	A	AP		17	0	17	
158	Mun. Pascani	L	A	AP		6	0	6	
Total teren								21081	

#### 4. CENTRALIZATOR SUPRAFETE:

Nr. crt.	Categorie de folosinta	Descriere	Suprafata [mp]	Procent [%]
1	AP	Acces pietonal	6292	29.85
2	DR	Drumuri	12231	58.02
3	SV	Spatiu verde	2343	11.11
4	TD	Terenuri degradate	215	1.02
Total teren			21081	100
din care zona verde (SV + AF + ZC + PD)			2343	11.11

#### 5. DATE PRIVIND CONSTRUCTIILE EXISTENTE PE TERENUL SPATIU VERDE:

Proprietar/ Detinator constructii	Tip proprietate	Mod de administrare	Nr. corp constructie	Cod grupa destinatie	Suprafata construita la sol [mp]	Observatii
Total suprafata ocupata din terenul spatiu verde					0	

#### 6. ECHIPAREA EDILITARA A TERENULUI: n/a

#### 7. DATE PRIVIND VEGETATIA EXISTENTA PE TERENUL SPATIU VERDE:

Nr. identif.	Specia	Diametru [cm]	Inaltime [m]	Coronament [m]	Varsta	Viabilitate	Ocrotit
7504	Cais - (Prunus armeniaca)	16	5	3	Matur	Foarte buna	Nu
7182	Catalpa - (Catalpa bignonioides)	8	3	1	Tanar	Foarte buna	Nu
7183	Catalpa - (Catalpa bignonioides)	6	3	1	Tanar	Foarte buna	Nu
7193	Catalpa - (Catalpa bignonioides)	6	3	1	Tanar	Foarte buna	Nu
7203	Catalpa - (Catalpa bignonioides)	4	3	1	Tanar plantat	Foarte buna	Nu
7210	Catalpa - (Catalpa bignonioides)	3	2	1	Tanar plantat	Foarte buna	Nu
7771	Catalpa - (Catalpa bignonioides)	5	3	1	Tanar plantat	Foarte buna	Nu
7766	Cires - (Prunus avium)	20	6	4	Matur	Foarte buna	Nu
7171	Corcodus rosu - (Prunus cerasifera Pissardii)	5	3	1	Tanar	Foarte buna	Nu
7173	Corcodus rosu - (Prunus cerasifera Pissardii)	3	3	1	Tanar plantat	Foarte buna	Nu
7177	Corcodus rosu - (Prunus cerasifera Pissardii)	3	3	1	Tanar plantat	Foarte buna	Nu
7184	Corcodus rosu - (Prunus cerasifera Pissardii)	3	2	1	Tanar plantat	Foarte buna	Nu
7187	Corcodus rosu - (Prunus cerasifera Pissardii)	4	3	1	Tanar	Foarte buna	Nu
7188	Corcodus rosu - (Prunus cerasifera Pissardii)	4	3	1	Tanar	Foarte buna	Nu
7191	Corcodus rosu - (Prunus cerasifera Pissardii)	3	3	1	Tanar plantat	Foarte buna	Nu
7194	Corcodus rosu - (Prunus cerasifera Pissardii)	5	4	1	Tanar	Foarte buna	Nu

Nr. identif.	Specia	Diametru [cm]	Inaltime [m]	Coronament [m]	Varsta	Viabilitate	Ocrotit
7195	Corcodus rosu - (Prunus cerasifera Pissardii)	2	2	1	Tanar plantat	Foarte buna	Nu
7198	Corcodus rosu - (Prunus cerasifera Pissardii)	5	3	1	Tanar	Foarte buna	Nu
7201	Corcodus rosu - (Prunus cerasifera Pissardii)	5	3	1	Tanar	Foarte buna	Nu
7202	Corcodus rosu - (Prunus cerasifera Pissardii)	3	4	1	Tanar plantat	Foarte buna	Nu
7205	Corcodus rosu - (Prunus cerasifera Pissardii)	3	3	1	Tanar plantat	Foarte buna	Nu
7206	Corcodus rosu - (Prunus cerasifera Pissardii)	2	2	1	Tanar plantat	Foarte buna	Nu
7208	Corcodus rosu - (Prunus cerasifera Pissardii)	3	3	1	Tanar plantat	Foarte buna	Nu
7209	Corcodus rosu - (Prunus cerasifera Pissardii)	1	3	1	Tanar plantat	Foarte buna	Nu
7212	Corcodus rosu - (Prunus cerasifera Pissardii)	4	3	1	Tanar	Foarte buna	Nu
7513	Corcodus rosu - (Prunus cerasifera Pissardii)	4	3	1	Tanar	Foarte buna	Nu
7515	Corcodus rosu - (Prunus cerasifera Pissardii)	3	3	1	Tanar plantat	Foarte buna	Nu
7516	Corcodus rosu - (Prunus cerasifera Pissardii)	3	3	1	Tanar plantat	Foarte buna	Nu
7518	Corcodus rosu - (Prunus cerasifera Pissardii)	4	3	1	Tanar	Foarte buna	Nu
7524	Corcodus rosu - (Prunus cerasifera Pissardii)	3	3	1	Tanar plantat	Foarte buna	Nu
7526	Corcodus rosu - (Prunus cerasifera Pissardii)	3	3	1	Tanar plantat	Foarte buna	Nu
7527	Corcodus rosu - (Prunus cerasifera Pissardii)	3	3	1	Tanar plantat	Foarte buna	Nu
7528	Corcodus rosu - (Prunus cerasifera Pissardii)	3	3	1	Tanar plantat	Foarte buna	Nu
7531	Corcodus rosu - (Prunus cerasifera Pissardii)	3	2	1	Tanar plantat	Buna	Nu
7533	Corcodus rosu - (Prunus cerasifera Pissardii)	4	3	1	Tanar	Foarte buna	Nu
7534	Corcodus rosu - (Prunus cerasifera Pissardii)	3	3	1	Tanar plantat	Foarte buna	Nu
7763	Corcodus rosu - (Prunus cerasifera Pissardii)	3	3	1	Tanar plantat	Foarte buna	Nu
7764	Corcodus rosu - (Prunus cerasifera Pissardii)	3	3	1	Tanar plantat	Foarte buna	Nu
7767	Corcodus rosu - (Prunus cerasifera Pissardii)	4	3	1	Tanar	Foarte buna	Nu
7200	Frasin comun - (Fraxinus excelsior)	3	2	1	Tanar plantat	Foarte buna	Nu
7204	Frasin comun - (Fraxinus excelsior)	3	3	1	Tanar plantat	Foarte buna	Nu
7500	Frasin comun - (Fraxinus excelsior)	2	2	1	Tanar plantat	Foarte buna	Nu
7532	Frasin comun - (Fraxinus excelsior)	3	2	1	Tanar plantat	Foarte buna	Nu
7536	Frasin comun - (Fraxinus excelsior)	2	2	1	Tanar plantat	Foarte buna	Nu
7760	Frasin comun - (Fraxinus excelsior)	3	3	1	Tanar plantat	Foarte buna	Nu
7762	Frasin comun - (Fraxinus excelsior)	2	2	1	Tanar plantat	Foarte buna	Nu
7765	Frasin comun - (Fraxinus excelsior)	3	1	1	Tanar plantat	Foarte buna	Nu
7179	Mesteacan - (Betula pendula)	6	4	1	Tanar	Foarte buna	Nu
7181	Mesteacan - (Betula pendula)	6	4	1	Tanar	Foarte buna	Nu
7190	Mesteacan - (Betula pendula)	8	5	1	Tanar	Foarte buna	Nu
7211	Mesteacan - (Betula pendula)	4	4	1	Tanar plantat	Foarte buna	Nu
7214	Mesteacan - (Betula pendula)	6	2	1	Tanar	Foarte buna	Nu
7216	Mesteacan - (Betula pendula)	12	7	2	Tanar	Foarte buna	Nu
7501	Mesteacan - (Betula pendula)	3	3	1	Tanar plantat	Foarte buna	Nu
7509	Mesteacan - (Betula pendula)	3	3	1	Tanar plantat	Buna	Nu
7769	Mesteacan - (Betula pendula)	14	5	1	Matur	Foarte buna	Nu
7770	Mesteacan - (Betula pendula)	9	6	1	Tanar	Foarte buna	Nu
7508	Par - (Pyrus communis, pyraster)	20	8	3	Matur	Foarte buna	Nu
7174	Paulovnia - (Paulownia spp)	3	1	1	Tanar plantat	Foarte buna	Nu
7175	Paulovnia - (Paulownia spp)	3	2	1	Tanar plantat	Foarte buna	Nu
7176	Paulovnia - (Paulownia spp)	8	2	1	Tanar plantat	Foarte buna	Nu
7185	Paulovnia - (Paulownia spp)	5	3	1	Tanar plantat	Foarte buna	Nu
7186	Paulovnia - (Paulownia spp)	3	2	1	Tanar plantat	Foarte buna	Nu
7192	Paulovnia - (Paulownia spp)	2	1	1	Tanar plantat	Acceptabila	Nu
7196	Paulovnia - (Paulownia spp)	5	3	1	Tanar plantat	Buna	Nu
7199	Paulovnia - (Paulownia spp)	5	3	1	Tanar plantat	Foarte buna	Nu
7512	Paulovnia - (Paulownia spp)	2	1	1	Tanar plantat	Foarte buna	Nu
7517	Paulovnia - (Paulownia spp)	4	2	1	Tanar plantat	Foarte buna	Nu
7522	Paulovnia - (Paulownia spp)	3	2	1	Tanar plantat	Foarte buna	Nu
7525	Paulovnia - (Paulownia spp)	4	2	1	Tanar plantat	Foarte buna	Nu
7529	Paulovnia - (Paulownia spp)	5	2	1	Tanar plantat	Foarte buna	Nu
7530	Paulovnia - (Paulownia spp)	3	2	1	Tanar plantat	Acceptabila	Nu
7768	Paulovnia - (Paulownia spp)	12	3	1	Tanar	Foarte buna	Nu
7172	Salcam - (Robinia pseudoacacia)	16	7	3	Tanar	Foarte buna	Nu
7178	Tei cu frunza mare - (Tilia platyphyllos)	2	1	1	Tanar plantat	Foarte buna	Nu
7180	Tei cu frunza mare - (Tilia platyphyllos)	8	3	1	Tanar plantat	Foarte buna	Nu
7213	Tei cu frunza mare - (Tilia platyphyllos)	4	2	1	Tanar plantat	Foarte buna	Nu
7215	Tei cu frunza mare - (Tilia platyphyllos)	14	5	2	Tanar	Foarte buna	Nu
7217	Tei cu frunza mare - (Tilia platyphyllos)	9	4	1	Tanar	Foarte buna	Nu

Nr. identif.	Specia	Diametru [cm]	Inaltime [m]	Coronament [m]	Varsta	Viabilitate	Ocrotit
7521	Tei cu frunza mare - (Tilia platyphyllos)	18	7	3	Tanar	Foarte buna	Nu
7189	Tei pucios - (Tilia cordata)	4	2	1	Tanar plantat	Foarte buna	Nu
7197	Tei pucios - (Tilia cordata)	5	2	1	Tanar plantat	Buna	Nu
7207	Tei pucios - (Tilia cordata)	6	2	1	Tanar plantat	Foarte buna	Nu
7523	Tei pucios - (Tilia cordata)	5	3	1	Tanar plantat	Foarte buna	Nu
7535	Tei pucios - (Tilia cordata)	5	3	1	Tanar plantat	Foarte buna	Nu

- Arbori: 85 / Arbusti: 0
- Lungime gard viu: 0 m
- Suprafata gard viu: 0 mp

8. DOCUMENTE EMISE CU PRIVIRE LA TERENUL SPATIU VERDE SI CONSTRUCTIILE EXISTENTE:

Data realizarii: 19.01.2025

Data actualizarii:



Judetul: Iasi  
 Localitatea: Pascani  
 SIRUTA: 95408  
 Identificator imobil: 278

Nr. cadastral imobil:  
 Nr. carte funciara:  
 Suprafata imobil: 814 mp

Cod zona valorica:  
 Cod zona protejata:  
 Cod postal:

## FISA SPATIULUI VERDE

### 1. SCHITA AMPLASAMENTULUI TERENULUI SPATIU VERDE:



### 2. DENUMIRE OBIECTIV: Strada Fantanele (2), Mun. Pascani

### 3. DATE DESPRE TERENUL SPATIU VERDE:

Nr. crt.	Proprietar/ Detinator spatiu verde	Tip proprietate	Mod administrare	Categorie de folosinta	Reglementare urbanistica	Suprafata masurata [mp]		Total teren [mp]	Observatii
						Teren exclusiv	Teren indiviz.		
1	Jud. Iasi	L	A	SV		25	0	25	
2	Jud. Iasi	L	A	SV		52	0	52	
3	Jud. Iasi	L	A	DR		525	0	525	
4	Jud. Iasi	L	A	TD		185	0	185	
5	Jud. Iasi	L	A	AP		19	0	19	
6	Jud. Iasi	L	A	AP		7	0	7	
Total teren								814	

### 4. CENTRALIZATOR SUPRAFETE:

Nr. crt.	Categorie de folosinta	Descriere	Suprafata [mp]	Procent [%]
1	AP	Acces pietonal	27	3.27
2	DR	Drumuri	525	64.48
3	SV	Spatiu verde	77	9.48
4	TD	Terenuri degradate	185	22.77
Total teren			814	100
din care zona verde (SV + AF + ZC + PD)			77	9.48

5. DATE PRIVIND CONSTRUCTIILE EXISTENTE PE TERENUL SPATIU VERDE:

Proprietar/ Detinator constructii	Tip proprietate	Mod de administrare	Nr. corp constructie	Cod grupa destinatie	Suprafata construita la sol [mp]	Observatii
Total suprafata ocupata din terenul spatiu verde					0	

6. ECHIPAREA EDILITARA A TERENULUI: n/a

7. DATE PRIVIND VEGETATIA EXISTENTA PE TERENUL SPATIU VERDE:

- Arbori: 0 / Arbusti: 0
- Lungime gard viu: 0 m
- Suprafata gard viu: 0 mp

8. DOCUMENTE EMISE CU PRIVIRE LA TERENUL SPATIU VERDE SI CONSTRUCTIILE EXISTENTE:

Data realizarii: 19.01.2025

Data actualizarii:



Judetul: Iasi  
Localitatea: Pascani  
SIRUTA: 95408  
Identificator imobil: 279

Nr. cadastral imobil:  
Nr. carte funciara:  
Suprafata imobil: 813 mp

Cod zona valorica:  
Cod zona protejata:  
Cod postal:

## FISA SPATIULUI VERDE

### 1. SCHITA AMPLASAMENTULUI TERENULUI SPATIU VERDE:



### 2. DENUMIRE OBIECTIV: Strada Fantanele (3), Mun. Pascani

### 3. DATE DESPRE TERENUL SPATIU VERDE:

Nr. crt.	Proprietar/ Detinator spatiu verde	Tip proprietate	Mod administrare	Categorie de folosinta	Reglementare urbanistica	Suprafata masurata [mp]		Total teren [mp]	Observatii
						Teren exclusiv	Teren indiviz.		
1	Mun. Pascani	L	A	SV		255	0	255	
2	Mun. Pascani	L	A	DR		238	0	238	
3	Mun. Pascani	L	A	TD		320	0	320	
Total teren								813	

### 4. CENTRALIZATOR SUPRAFETE:

Nr. crt.	Categorie de folosinta	Descriere	Suprafata [mp]	Procent [%]
1	DR	Drumuri	238	29.25
2	SV	Spatiu verde	255	31.35
3	TD	Terenuri degradate	320	39.39
Total teren			813	100
din care zona verde (SV + AF + ZC + PD)			255	31.35

### 5. DATE PRIVIND CONSTRUCTIILE EXISTENTE PE TERENUL SPATIU VERDE:



Proprietar/ Detinator constructii	Tip proprietate	Mod de administrare	Nr. corp constructie	Cod grupa destinatie	Suprafata construita la sol [mp]	Observatii
Total suprafata ocupata din terenul spatiu verde					0	

6. ECHIPAREA EDILITARA A TERENULUI: n/a

7. DATE PRIVIND VEGETATIA EXISTENTA PE TERENUL SPATIU VERDE:

Nr. identif.	Specia	Diametru [cm]	Inaltime [m]	Coronament [m]	Varsta	Viabilitate	Ocrotit
7614	Dud - (Morus alba)	8	3	2	Tanar	Foarte buna	Nu

- Arbori: 1 / Arbusti: 0
- Lungime gard viu: 0 m
- Suprafata gard viu: 0 mp

8. DOCUMENTE EMISE CU PRIVIRE LA TERENUL SPATIU VERDE SI CONSTRUCTIILE EXISTENTE:

Data realizarii: 19.01.2025

Data actualizarii:



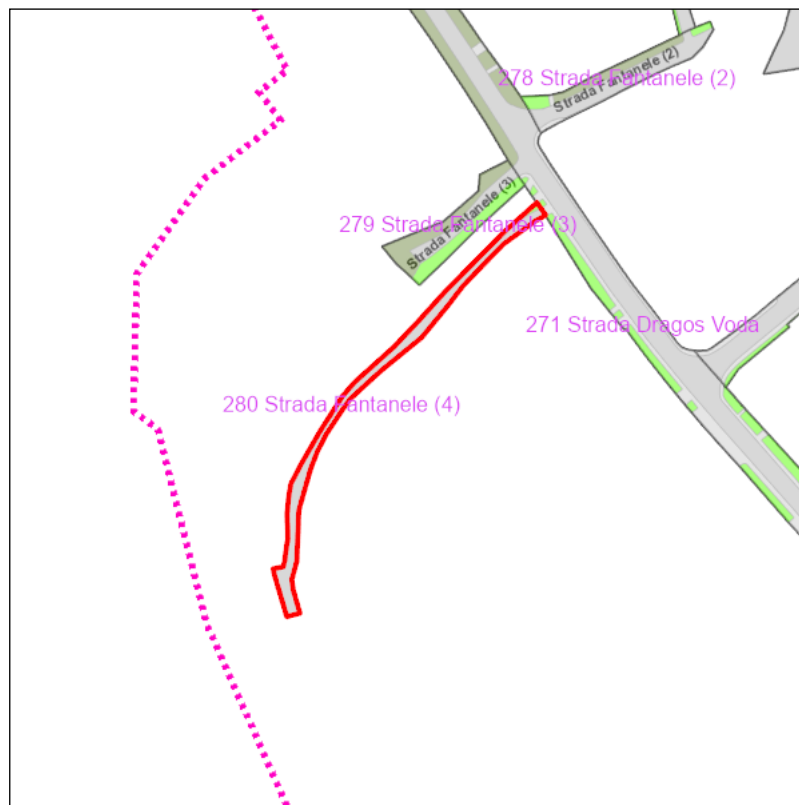
Judetul: Iasi  
Localitatea: Pascani  
SIRUTA: 95408  
Identificator imobil: 280

Nr. cadastral imobil:  
Nr. carte funciara:  
Suprafata imobil: 851 mp

Cod zona valorica:  
Cod zona protejata:  
Cod postal:

## FISA SPATIULUI VERDE

### 1. SCHITA AMPLASAMENTULUI TERENULUI SPATIU VERDE:



### 2. DENUMIRE OBIECTIV: Strada Fantanele (4), Mun. Pascani

### 3. DATE DESPRE TERENUL SPATIU VERDE:

Nr. crt.	Proprietar/ Detinator spatiu verde	Tip proprietate	Mod administrare	Categorie de folosinta	Reglementare urbanistica	Suprafata masurata [mp]		Total teren [mp]	Observatii
						Teren exclusiv	Teren indiviz.		
1	Mun. Pascani	L	A	SV		19	0	19	
2	Mun. Pascani	L	A	DR		832	0	832	
Total teren								851	

### 4. CENTRALIZATOR SUPRAFETE:

Nr. crt.	Categorie de folosinta	Descriere	Suprafata [mp]	Procent [%]
1	DR	Drumuri	832	97.8
2	SV	Spatiu verde	19	2.2
Total teren			851	100
din care zona verde (SV + AF + ZC + PD)			19	2.2

### 5. DATE PRIVIND CONSTRUCTIILE EXISTENTE PE TERENUL SPATIU VERDE:

Proprietar/ Detinator constructii	Tip proprietate	Mod de administrare	Nr. corp constructie	Cod grupa destinatie	Suprafata construita la sol [mp]	Observatii
Total suprafata ocupata din terenul spatiu verde					0	

6. ECHIPAREA EDILITARA A TERENULUI: n/a

7. DATE PRIVIND VEGETATIA EXISTENTA PE TERENUL SPATIU VERDE:

- Arbori: 0 / Arbusti: 0
- Lungime gard viu: 0 m
- Suprafata gard viu: 0 mp

8. DOCUMENTE EMISE CU PRIVIRE LA TERENUL SPATIU VERDE SI CONSTRUCTIILE EXISTENTE:

Data realizarii: 19.01.2025

Data actualizarii:



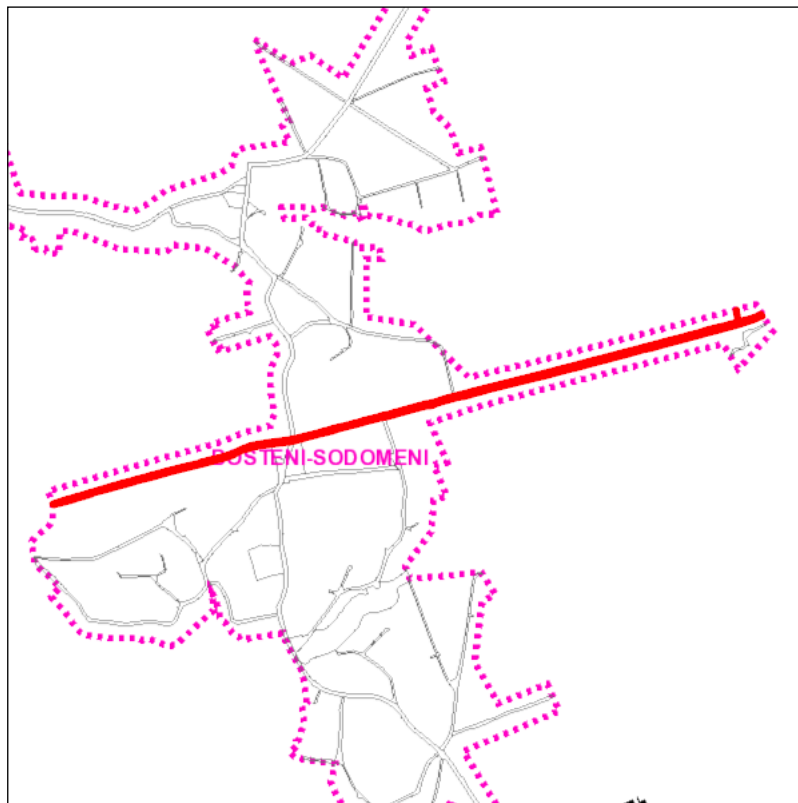
Judetul: Iasi  
Localitatea: Pascani  
SIRUTA: 95408  
Identificator imobil: 281

Nr. cadastral imobil:  
Nr. carte funciara: 66281  
Suprafata imobil: 31522 mp

Cod zona valorica:  
Cod zona protejata:  
Cod postal:

## FISA SPATIULUI VERDE

### 1. SCHITA AMPLASAMENTULUI TERENULUI SPATIU VERDE:



### 2. DENUMIRE OBIECTIV: Strada Fericirii, Sat Bosteni-Sodomeni

### 3. DATE DESPRE TERENUL SPATIU VERDE:

Nr. crt.	Proprietar/ Detinator spatiu verde	Tip proprietate	Mod administrare	Categorie de folosinta	Reglementare urbanistica	Suprafata masurata [mp]		Total teren [mp]	Observatii
						Teren exclusiv	Teren indiviz.		
1	Mun. Pascani	L	A	SV		179	0	179	
2	Mun. Pascani	L	A	SV		98	0	98	
3	Mun. Pascani	L	A	SV		82	0	82	
4	Mun. Pascani	L	A	SV		232	0	232	
5	Mun. Pascani	L	A	SV		235	0	235	
6	Mun. Pascani	L	A	SV		44	0	44	
7	Mun. Pascani	L	A	SV		25	0	25	
8	Mun. Pascani	L	A	SV		14	0	14	
9	Mun. Pascani	L	A	SV		15	0	15	
10	Mun. Pascani	L	A	SV		9	0	9	
11	Mun. Pascani	L	A	SV		10	0	10	
12	Mun. Pascani	L	A	SV		28	0	28	
13	Mun. Pascani	L	A	SV		32	0	32	
14	Mun. Pascani	L	A	SV		35	0	35	
15	Mun. Pascani	L	A	SV		21	0	21	
16	Mun. Pascani	L	A	SV		23	0	23	
17	Mun. Pascani	L	A	SV		51	0	51	
18	Mun. Pascani	L	A	SV		53	0	53	
19	Mun. Pascani	L	A	SV		56	0	56	

Nr. crt.	Proprietar/ Detinator spatiu verde	Tip proprietate	Mod administrare	Categorie de folosinta	Reglementare urbanistica	Suprafata masurata [mp]		Total teren [mp]	Observatii
						Teren exclusiv	Teren indiviz.		
20	Mun. Pascani	L	A	SV		16	0	16	
21	Mun. Pascani	L	A	SV		37	0	37	
22	Mun. Pascani	L	A	SV		43	0	43	
23	Mun. Pascani	L	A	SV		114	0	114	
24	Mun. Pascani	L	A	SV		6	0	6	
25	Mun. Pascani	L	A	SV		19	0	19	
26	Mun. Pascani	L	A	SV		26	0	26	
27	Mun. Pascani	L	A	SV		26	0	26	
28	Mun. Pascani	L	A	SV		40	0	40	
29	Mun. Pascani	L	A	SV		6	0	6	
30	Mun. Pascani	L	A	SV		13	0	13	
31	Mun. Pascani	L	A	SV		17	0	17	
32	Mun. Pascani	L	A	SV		21	0	21	
33	Mun. Pascani	L	A	SV		27	0	27	
34	Mun. Pascani	L	A	SV		30	0	30	
35	Mun. Pascani	L	A	SV		32	0	32	
36	Mun. Pascani	L	A	SV		20	0	20	
37	Mun. Pascani	L	A	SV		4	0	4	
38	Mun. Pascani	L	A	SV		4	0	4	
39	Mun. Pascani	L	A	SV		8	0	8	
40	Mun. Pascani	L	A	SV		14	0	14	
41	Mun. Pascani	L	A	SV		13	0	13	
42	Mun. Pascani	L	A	SV		37	0	37	
43	Mun. Pascani	L	A	SV		93	0	93	
44	Mun. Pascani	L	A	SV		10	0	10	
45	Mun. Pascani	L	A	SV		17	0	17	
46	Mun. Pascani	L	A	SV		161	0	161	
47	Mun. Pascani	L	A	SV		27	0	27	
48	Mun. Pascani	L	A	SV		22	0	22	
49	Mun. Pascani	L	A	SV		28	0	28	
50	Mun. Pascani	L	A	SV		36	0	36	
51	Mun. Pascani	L	A	SV		43	0	43	
52	Mun. Pascani	L	A	SV		47	0	47	
53	Mun. Pascani	L	A	SV		80	0	80	
54	Mun. Pascani	L	A	SV		94	0	94	
55	Mun. Pascani	L	A	SV		162	0	162	
56	Mun. Pascani	L	A	SV		161	0	161	
57	Mun. Pascani	L	A	SV		3	0	3	
58	Mun. Pascani	L	A	SV		10	0	10	
59	Mun. Pascani	L	A	SV		104	0	104	
60	Mun. Pascani	L	A	SV		15	0	15	
61	Mun. Pascani	L	A	SV		32	0	32	
62	Mun. Pascani	L	A	SV		47	0	47	
63	Mun. Pascani	L	A	SV		55	0	55	
64	Mun. Pascani	L	A	SV		16	0	16	
65	Mun. Pascani	L	A	SV		15	0	15	
66	Mun. Pascani	L	A	SV		38	0	38	
67	Mun. Pascani	L	A	SV		35	0	35	
68	Mun. Pascani	L	A	SV		20	0	20	
69	Mun. Pascani	L	A	SV		45	0	45	
70	Mun. Pascani	L	A	SV		93	0	93	
71	Mun. Pascani	L	A	SV		6	0	6	
72	Mun. Pascani	L	A	SV		7	0	7	
73	Mun. Pascani	L	A	SV		16	0	16	
74	Mun. Pascani	L	A	SV		13	0	13	
75	Mun. Pascani	L	A	SV		15	0	15	
76	Mun. Pascani	L	A	SV		18	0	18	
77	Mun. Pascani	L	A	SV		20	0	20	
78	Mun. Pascani	L	A	SV		42	0	42	
79	Mun. Pascani	L	A	SV		16	0	16	
80	Mun. Pascani	L	A	SV		14	0	14	

Nr. crt.	Proprietar/ Detinator spatiu verde	Tip proprietate	Mod administrare	Categorie de folosinta	Reglementare urbanistica	Suprafata masurata [mp]		Total teren [mp]	Observatii
						Teren exclusiv	Teren indiviz.		
81	Mun. Pascani	L	A	SV		100	0	100	
82	Mun. Pascani	L	A	SV		5	0	5	
83	Mun. Pascani	L	A	SV		5	0	5	
84	Mun. Pascani	L	A	SV		14	0	14	
85	Mun. Pascani	L	A	SV		16	0	16	
86	Mun. Pascani	L	A	SV		43	0	43	
87	Mun. Pascani	L	A	SV		55	0	55	
88	Mun. Pascani	L	A	SV		2	0	2	
89	Mun. Pascani	L	A	SV		4	0	4	
90	Mun. Pascani	L	A	SV		14	0	14	
91	Mun. Pascani	L	A	SV		15	0	15	
92	Mun. Pascani	L	A	SV		25	0	25	
93	Mun. Pascani	L	A	SV		167	0	167	
94	Mun. Pascani	L	A	SV		13	0	13	
95	Mun. Pascani	L	A	SV		18	0	18	
96	Mun. Pascani	L	A	SV		230	0	230	
97	Mun. Pascani	L	A	SV		58	0	58	
98	Mun. Pascani	L	A	SV		4	0	4	
99	Mun. Pascani	L	A	SV		5	0	5	
100	Mun. Pascani	L	A	SV		11	0	11	
101	Mun. Pascani	L	A	SV		15	0	15	
102	Mun. Pascani	L	A	SV		28	0	28	
103	Mun. Pascani	L	A	SV		4	0	4	
104	Mun. Pascani	L	A	SV		5	0	5	
105	Mun. Pascani	L	A	SV		11	0	11	
106	Mun. Pascani	L	A	SV		12	0	12	
107	Mun. Pascani	L	A	SV		13	0	13	
108	Mun. Pascani	L	A	SV		25	0	25	
109	Mun. Pascani	L	A	SV		5	0	5	
110	Mun. Pascani	L	A	SV		5	0	5	
111	Mun. Pascani	L	A	SV		5	0	5	
112	Mun. Pascani	L	A	SV		8	0	8	
113	Mun. Pascani	L	A	SV		8	0	8	
114	Mun. Pascani	L	A	SV		11	0	11	
115	Mun. Pascani	L	A	SV		13	0	13	
116	Mun. Pascani	L	A	SV		13	0	13	
117	Mun. Pascani	L	A	SV		17	0	17	
118	Mun. Pascani	L	A	SV		16	0	16	
119	Mun. Pascani	L	A	SV		18	0	18	
120	Mun. Pascani	L	A	SV		38	0	38	
121	Mun. Pascani	L	A	SV		39	0	39	
122	Mun. Pascani	L	A	SV		29	0	29	
123	Mun. Pascani	L	A	SV		52	0	52	
124	Mun. Pascani	L	A	SV		9	0	9	
125	Mun. Pascani	L	A	SV		114	0	114	
126	Mun. Pascani	L	A	SV		6	0	6	
127	Mun. Pascani	L	A	SV		12	0	12	
128	Mun. Pascani	L	A	SV		281	0	281	
129	Mun. Pascani	L	A	SV		28	0	28	
130	Mun. Pascani	L	A	SV		7	0	7	
131	Mun. Pascani	L	A	SV		48	0	48	
132	Mun. Pascani	L	A	SV		9	0	9	
133	Mun. Pascani	L	A	SV		32	0	32	
134	Mun. Pascani	L	A	SV		42	0	42	
135	Mun. Pascani	L	A	SV		85	0	85	
136	Mun. Pascani	L	A	SV		19	0	19	
137	Mun. Pascani	L	A	SV		9	0	9	
138	Mun. Pascani	L	A	SV		51	0	51	
139	Mun. Pascani	L	A	SV		23	0	23	
140	Mun. Pascani	L	A	SV		9	0	9	
141	Mun. Pascani	L	A	SV		10	0	10	

Nr. crt.	Proprietar/ Detinator spatiu verde	Tip proprietate	Mod administrare	Categorie de folosinta	Reglementare urbanistica	Suprafata masurata [mp]		Total teren [mp]	Observatii
						Teren exclusiv	Teren indiviz.		
142	Mun. Pascani	L	A	SV		11	0	11	
143	Mun. Pascani	L	A	SV		13	0	13	
144	Mun. Pascani	L	A	SV		13	0	13	
145	Mun. Pascani	L	A	SV		32	0	32	
146	Mun. Pascani	L	A	SV		36	0	36	
147	Mun. Pascani	L	A	SV		18	0	18	
148	Mun. Pascani	L	A	SV		19	0	19	
149	Mun. Pascani	L	A	SV		34	0	34	
150	Mun. Pascani	L	A	SV		5	0	5	
151	Mun. Pascani	L	A	SV		9	0	9	
152	Mun. Pascani	L	A	SV		12	0	12	
153	Mun. Pascani	L	A	SV		11	0	11	
154	Mun. Pascani	L	A	SV		26	0	26	
155	Mun. Pascani	L	A	SV		40	0	40	
156	Mun. Pascani	L	A	SV		13	0	13	
157	Mun. Pascani	L	A	SV		18	0	18	
158	Mun. Pascani	L	A	SV		13	0	13	
159	Mun. Pascani	L	A	CC		9	0	9	
160	Mun. Pascani	L	A	CC		5	0	5	
161	Mun. Pascani	L	A	DR		19296	0	19296	
162	Mun. Pascani	L	A	DR		195	0	195	
163	Mun. Pascani	L	A	TD		62	0	62	
164	Mun. Pascani	L	A	TD		5	0	5	
165	Mun. Pascani	L	A	TD		7	0	7	
166	Mun. Pascani	L	A	TD		7	0	7	
167	Mun. Pascani	L	A	TD		10	0	10	
168	Mun. Pascani	L	A	TD		10	0	10	
169	Mun. Pascani	L	A	TD		14	0	14	
170	Mun. Pascani	L	A	TD		21	0	21	
171	Mun. Pascani	L	A	TD		23	0	23	
172	Mun. Pascani	L	A	TD		33	0	33	
173	Mun. Pascani	L	A	TD		34	0	34	
174	Mun. Pascani	L	A	TD		41	0	41	
175	Mun. Pascani	L	A	TD		42	0	42	
176	Mun. Pascani	L	A	TD		51	0	51	
177	Mun. Pascani	L	A	TD		111	0	111	
178	Mun. Pascani	L	A	TD		155	0	155	
179	Mun. Pascani	L	A	TD		6	0	6	
180	Mun. Pascani	L	A	TD		8	0	8	
181	Mun. Pascani	L	A	TD		13	0	13	
182	Mun. Pascani	L	A	TD		14	0	14	
183	Mun. Pascani	L	A	TD		15	0	15	
184	Mun. Pascani	L	A	TD		20	0	20	
185	Mun. Pascani	L	A	TD		26	0	26	
186	Mun. Pascani	L	A	TD		27	0	27	
187	Mun. Pascani	L	A	TD		31	0	31	
188	Mun. Pascani	L	A	TD		32	0	32	
189	Mun. Pascani	L	A	TD		50	0	50	
190	Mun. Pascani	L	A	TD		61	0	61	
191	Mun. Pascani	L	A	TD		15	0	15	
192	Mun. Pascani	L	A	TD		34	0	34	
193	Mun. Pascani	L	A	TD		38	0	38	
194	Mun. Pascani	L	A	TD		52	0	52	
195	Mun. Pascani	L	A	TD		22	0	22	
196	Mun. Pascani	L	A	TD		21	0	21	
197	Mun. Pascani	L	A	TD		19	0	19	
198	Mun. Pascani	L	A	TD		60	0	60	
199	Mun. Pascani	L	A	TD		61	0	61	
200	Mun. Pascani	L	A	TD		29	0	29	
201	Mun. Pascani	L	A	TD		87	0	87	
202	Mun. Pascani	L	A	TD		272	0	272	

Nr. crt.	Proprietar/ Detinator spatiu verde	Tip proprietate	Mod administrare	Categorie de folosinta	Reglementare urbanistica	Suprafata masurata [mp]		Total teren [mp]	Observatii
						Teren exclusiv	Teren indiviz.		
203	Mun. Pascani	L	A	TD		37	0	37	
204	Mun. Pascani	L	A	TD		35	0	35	
205	Mun. Pascani	L	A	TD		27	0	27	
206	Mun. Pascani	L	A	HC		287	0	287	
207	Mun. Pascani	L	A	HC		36	0	36	
208	Mun. Pascani	L	A	HC		9	0	9	
209	Mun. Pascani	L	A	HC		17	0	17	
210	Mun. Pascani	L	A	HC		17	0	17	
211	Mun. Pascani	L	A	HC		52	0	52	
212	Mun. Pascani	L	A	HC		28	0	28	
213	Mun. Pascani	L	A	HC		85	0	85	
214	Mun. Pascani	L	A	HC		4	0	4	
215	Mun. Pascani	L	A	HC		6	0	6	
216	Mun. Pascani	L	A	HC		14	0	14	
217	Mun. Pascani	L	A	HC		19	0	19	
218	Mun. Pascani	L	A	HC		14	0	14	
219	Mun. Pascani	L	A	HC		14	0	14	
220	Mun. Pascani	L	A	HC		164	0	164	
221	Mun. Pascani	L	A	HC		13	0	13	
222	Mun. Pascani	L	A	HC		21	0	21	
223	Mun. Pascani	L	A	HC		20	0	20	
224	Mun. Pascani	L	A	HC		30	0	30	
225	Mun. Pascani	L	A	HC		38	0	38	
226	Mun. Pascani	L	A	HC		50	0	50	
227	Mun. Pascani	L	A	HC		91	0	91	
228	Mun. Pascani	L	A	HC		50	0	50	
229	Mun. Pascani	L	A	HC		42	0	42	
230	Mun. Pascani	L	A	HC		7	0	7	
231	Mun. Pascani	L	A	HC		6	0	6	
232	Mun. Pascani	L	A	HC		15	0	15	
233	Mun. Pascani	L	A	HC		21	0	21	
234	Mun. Pascani	L	A	HC		13	0	13	
235	Mun. Pascani	L	A	HC		114	0	114	
236	Mun. Pascani	L	A	HC		5	0	5	
237	Mun. Pascani	L	A	HC		5	0	5	
238	Mun. Pascani	L	A	HC		15	0	15	
239	Mun. Pascani	L	A	HC		21	0	21	
240	Mun. Pascani	L	A	HC		26	0	26	
241	Mun. Pascani	L	A	HC		35	0	35	
242	Mun. Pascani	L	A	HC		7	0	7	
243	Mun. Pascani	L	A	HC		15	0	15	
244	Mun. Pascani	L	A	HC		17	0	17	
245	Mun. Pascani	L	A	HC		20	0	20	
246	Mun. Pascani	L	A	HC		52	0	52	
247	Mun. Pascani	L	A	HC		10	0	10	
248	Mun. Pascani	L	A	HC		10	0	10	
249	Mun. Pascani	L	A	HC		9	0	9	
250	Mun. Pascani	L	A	HC		10	0	10	
251	Mun. Pascani	L	A	HC		13	0	13	
252	Mun. Pascani	L	A	HC		19	0	19	
253	Mun. Pascani	L	A	HC		20	0	20	
254	Mun. Pascani	L	A	HC		18	0	18	
255	Mun. Pascani	L	A	HC		22	0	22	
256	Mun. Pascani	L	A	HC		20	0	20	
257	Mun. Pascani	L	A	HC		47	0	47	
258	Mun. Pascani	L	A	HC		56	0	56	
259	Mun. Pascani	L	A	HC		37	0	37	
260	Mun. Pascani	L	A	HC		53	0	53	
261	Mun. Pascani	L	A	HC		138	0	138	
262	Mun. Pascani	L	A	HC		24	0	24	
263	Mun. Pascani	L	A	HC		16	0	16	



Nr. crt.	Proprietar/ Detinator spatiu verde	Tip proprietate	Mod administrare	Categorie de folosinta	Reglementare urbanistica	Suprafata masurata [mp]		Total teren [mp]	Observatii
						Teren exclusiv	Teren indiviz.		
264	Mun. Pascani	L	A	HC		14	0	14	
265	Mun. Pascani	L	A	HC		20	0	20	
266	Mun. Pascani	L	A	HC		32	0	32	
267	Mun. Pascani	L	A	HC		4	0	4	
268	Mun. Pascani	L	A	HC		8	0	8	
269	Mun. Pascani	L	A	HC		12	0	12	
270	Mun. Pascani	L	A	HC		18	0	18	
271	Mun. Pascani	L	A	HC		21	0	21	
272	Mun. Pascani	L	A	HC		20	0	20	
273	Mun. Pascani	L	A	HC		30	0	30	
274	Mun. Pascani	L	A	HC		13	0	13	
275	Mun. Pascani	L	A	HC		3	0	3	
276	Mun. Pascani	L	A	HC		3	0	3	
277	Mun. Pascani	L	A	HC		3	0	3	
278	Mun. Pascani	L	A	HC		7	0	7	
279	Mun. Pascani	L	A	HC		9	0	9	
280	Mun. Pascani	L	A	HC		11	0	11	
281	Mun. Pascani	L	A	HC		25	0	25	
282	Mun. Pascani	L	A	HC		10	0	10	
283	Mun. Pascani	L	A	HC		17	0	17	
284	Mun. Pascani	L	A	HC		148	0	148	
285	Mun. Pascani	L	A	HC		8	0	8	
286	Mun. Pascani	L	A	HC		10	0	10	
287	Mun. Pascani	L	A	HC		14	0	14	
288	Mun. Pascani	L	A	HC		15	0	15	
289	Mun. Pascani	L	A	HC		18	0	18	
290	Mun. Pascani	L	A	HC		22	0	22	
291	Mun. Pascani	L	A	HC		35	0	35	
292	Mun. Pascani	L	A	HC		48	0	48	
293	Mun. Pascani	L	A	HC		56	0	56	
294	Mun. Pascani	L	A	HC		71	0	71	
295	Mun. Pascani	L	A	HC		86	0	86	
296	Mun. Pascani	L	A	HC		60	0	60	
297	Mun. Pascani	L	A	HC		65	0	65	
298	Mun. Pascani	L	A	HC		169	0	169	
299	Mun. Pascani	L	A	HC		47	0	47	
300	Mun. Pascani	L	A	HC		57	0	57	
301	Mun. Pascani	L	A	HC		7	0	7	
302	Mun. Pascani	L	A	HC		11	0	11	
303	Mun. Pascani	L	A	HC		36	0	36	
304	Mun. Pascani	L	A	HC		35	0	35	
305	Mun. Pascani	L	A	HC		33	0	33	
306	Mun. Pascani	L	A	HC		77	0	77	
307	Mun. Pascani	L	A	HC		7	0	7	
308	Mun. Pascani	L	A	HC		12	0	12	
309	Mun. Pascani	L	A	HC		12	0	12	
310	Mun. Pascani	L	A	HC		17	0	17	
311	Mun. Pascani	L	A	HC		19	0	19	
312	Mun. Pascani	L	A	HC		40	0	40	
313	Mun. Pascani	L	A	HC		13	0	13	
314	Mun. Pascani	L	A	HC		11	0	11	
315	Mun. Pascani	L	A	HC		20	0	20	
316	Mun. Pascani	L	A	HC		96	0	96	
317	Mun. Pascani	L	A	HC		12	0	12	
318	Mun. Pascani	L	A	HC		23	0	23	
319	Mun. Pascani	L	A	HC		38	0	38	
320	Mun. Pascani	L	A	HC		51	0	51	
321	Mun. Pascani	L	A	HC		8	0	8	
322	Mun. Pascani	L	A	HC		29	0	29	
323	Mun. Pascani	L	A	HC		35	0	35	
324	Mun. Pascani	L	A	HC		10	0	10	

Nr. crt.	Proprietar/ Detinator spatiu verde	Tip proprietate	Mod administrare	Categorie de folosinta	Reglementare urbanistica	Suprafata masurata [mp]		Total teren [mp]	Observatii
						Teren exclusiv	Teren indiviz.		
325	Mun. Pascani	L	A	HC		11	0	11	
326	Mun. Pascani	L	A	HC		15	0	15	
327	Mun. Pascani	L	A	HC		7	0	7	
328	Mun. Pascani	L	A	HC		9	0	9	
329	Mun. Pascani	L	A	HC		8	0	8	
330	Mun. Pascani	L	A	HC		8	0	8	
331	Mun. Pascani	L	A	HC		16	0	16	
332	Mun. Pascani	L	A	HC		15	0	15	
333	Mun. Pascani	L	A	HC		27	0	27	
334	Mun. Pascani	L	A	HC		49	0	49	
335	Mun. Pascani	L	A	HC		6	0	6	
336	Mun. Pascani	L	A	HC		36	0	36	
337	Mun. Pascani	L	A	HC		17	0	17	
338	Mun. Pascani	L	A	HC		22	0	22	
339	Mun. Pascani	L	A	HC		15	0	15	
340	Mun. Pascani	L	A	HC		81	0	81	
341	Mun. Pascani	L	A	HC		15	0	15	
342	Mun. Pascani	L	A	HC		17	0	17	
343	Mun. Pascani	L	A	HC		11	0	11	
344	Mun. Pascani	L	A	HC		27	0	27	
345	Mun. Pascani	L	A	HC		5	0	5	
346	Mun. Pascani	L	A	HC		9	0	9	
347	Mun. Pascani	L	A	HC		9	0	9	
348	Mun. Pascani	L	A	HC		18	0	18	
349	Mun. Pascani	L	A	HC		10	0	10	
350	Mun. Pascani	L	A	HC		18	0	18	
351	Mun. Pascani	L	A	HC		15	0	15	
352	Mun. Pascani	L	A	HC		17	0	17	
353	Mun. Pascani	L	A	HC		27	0	27	
354	Mun. Pascani	L	A	HC		37	0	37	
355	Mun. Pascani	L	A	AP		5	0	5	
Total teren								31522	

#### 4. CENTRALIZATOR SUPRAFETE:

Nr. crt.	Categorie de folosinta	Descriere	Suprafata [mp]	Procent [%]
1	AP	Acces pietonal	5	0.02
2	CC	Curti	14	0.04
3	DR	Drumuri	19492	61.84
4	HC	Santuri, canale	4476	14.2
5	SV	Spatiu verde	5798	18.39
6	TD	Terenuri degradate	1736	5.51
Total teren			31522	100
din care zona verde (SV + AF + ZC + PD)			5798	18.39

#### 5. DATE PRIVIND CONSTRUCTIILE EXISTENTE PE TERENUL SPATIU VERDE:

Proprietar/ Detinator constructii	Tip proprietate	Mod de administrare	Nr. corp constructie	Cod grupa destinatie	Suprafata construita la sol [mp]	Observatii
Total suprafata ocupata din terenul spatiu verde					0	

#### 6. ECHIPAREA EDILITARA A TERENULUI: n/a

#### 7. DATE PRIVIND VEGETATIA EXISTENTA PE TERENUL SPATIU VERDE:

Nr. identif.	Specia	Diametru [cm]	Inaltime [m]	Coronament [m]	Varsta	Viabilitate	Ocrotit
296	Cires - (Prunus avium)	24	7	4	Matur	Foarte buna	Nu
8665	Cires - (Prunus avium)	30	4	3	Matur	Buna	Nu
8679	Cires - (Prunus avium)	20	6	3	Matur	Foarte buna	Nu
8682	Cires - (Prunus avium)	26	4	2	Matur	Buna	Nu
8689	Cires - (Prunus avium)	6	3	1	Tanar	Foarte buna	Nu
8694	Cires - (Prunus avium)	35	6	4	Batran	Buna	Nu
8965	Cires - (Prunus avium)	20	8	3	Matur	Foarte buna	Nu
8671	Corcodus - (Prunus cerasifera)	35	6	4	Batran	Buna	Nu
8696	Corcodus - (Prunus cerasifera)	24	5	3	Batran	Buna	Nu
8672	Dud - (Morus alba)	28	5	4	Matur	Buna	Nu
294	Molid comun - (Picea Abies)	24	8	3	Matur	Buna	Nu
8675	Nuc comun - (Juglans regia)	24	5	5	Matur	Foarte buna	Nu
8700	Nuc comun - (Juglans regia)	35	8	5	Matur	Buna	Nu
8848	Nuc comun - (Juglans regia)	22	6	2	Matur	Buna	Nu
8849	Nuc comun - (Juglans regia)	16	4	3	Tanar	Buna	Nu
8850	Nuc comun - (Juglans regia)	30	8	5	Matur	Foarte buna	Nu
8851	Nuc comun - (Juglans regia)	30	8	5	Matur	Buna	Nu
8704	Plop alb - (Populus alba)	18	9	3	Tanar	Foarte buna	Nu
8705	Plop alb - (Populus alba)	18	9	3	Tanar	Foarte buna	Nu
8973	Plop alb - (Populus alba)	18	9	3	Tanar	Foarte buna	Nu
295	Prun - (Prunus domestica)	18	4	3	Matur	Foarte buna	Nu
8651	Prun - (Prunus domestica)	18	4	3	Matur	Foarte buna	Nu
8664	Prun - (Prunus domestica)	14	4	3	Matur	Foarte buna	Nu
8670	Prun - (Prunus domestica)	5	3	1	Tanar	Foarte buna	Nu
8685	Prun - (Prunus domestica)	9	3	2	Matur	Foarte buna	Nu
8687	Prun - (Prunus domestica)	9	3	2	Matur	Foarte buna	Nu
8690	Prun - (Prunus domestica)	8	3	1	Tanar	Foarte buna	Nu
8691	Prun - (Prunus domestica)	7	3	1	Tanar	Foarte buna	Nu
8692	Prun - (Prunus domestica)	18	4	3	Matur	Foarte buna	Nu
8963	Prun - (Prunus domestica)	18	5	2	Matur	Buna	Nu
8843	Salcam - (Robinia pseudoacacia)	40	7	3	Matur	Buna	Nu
8844	Salcam - (Robinia pseudoacacia)	40	8	3	Matur	Buna	Nu
8845	Salcam - (Robinia pseudoacacia)	30	11	4	Matur	Buna	Nu
8846	Salcam - (Robinia pseudoacacia)	20	6	2	Matur	Buna	Nu
8847	Salcam - (Robinia pseudoacacia)	12	5	1	Tanar	Buna	Nu
8852	Salcam - (Robinia pseudoacacia)	40	7	2	Matur	Foarte buna	Nu
8854	Salcam - (Robinia pseudoacacia)	30	9	2	Matur	Foarte buna	Nu
8855	Salcam - (Robinia pseudoacacia)	28	8	3	Matur	Foarte buna	Nu
8673	Tei cu frunza mare - (Tilia platyphyllos)	14	4	2	Tanar	Foarte buna	Nu
8674	Tei cu frunza mare - (Tilia platyphyllos)	20	6	2	Matur	Foarte buna	Nu
8681	Tei pucios - (Tilia cordata)	16	3	1	Tanar	Acceptabila	Nu
8701	Tei pucios - (Tilia cordata)	26	7	3	Matur	Buna	Nu
8842	Tei pucios - (Tilia cordata)	24	7	4	Matur	Buna	Nu
8853	Tei pucios - (Tilia cordata)	24	7	3	Matur	Foarte buna	Nu
8968	Tei pucios - (Tilia cordata)	22	5	2	Matur	Buna	Nu
8985	Tei pucios - (Tilia cordata)	24	7	2	Matur	Buna	Nu
8647	Visin - (Prunus cerasus)	18	5	3	Matur	Buna	Nu
8649	Visin - (Prunus cerasus)	20	6	2	Matur	Buna	Nu
8650	Visin - (Prunus cerasus)	9	4	2	Tanar	Foarte buna	Nu
8662	Visin - (Prunus cerasus)	24	5	3	Matur	Buna	Nu
8693	Visin - (Prunus cerasus)	18	5	2	Matur	Buna	Nu
8697	Visin - (Prunus cerasus)	8	4	1	Tanar	Foarte buna	Nu
8698	Visin - (Prunus cerasus)	12	4	2	Tanar	Buna	Nu
8699	Visin - (Prunus cerasus)	10	4	2	Tanar	Foarte buna	Nu
8971	Visin - (Prunus cerasus)	8	3	1	Tanar	Foarte buna	Nu
8972	Visin - (Prunus cerasus)	6	4	1	Tanar	Foarte buna	Nu

- Arbori: 56 / Arbusti: 0

- Lungime gard viu: 14 m

- Suprafata gard viu: 34,58 mp

8. DOCUMENTE EMISE CU PRIVIRE LA TERENUL SPATIU VERDE SI CONSTRUCTIILE EXISTENTE:

Data realizarii: 19.01.2025

Data actualizarii:



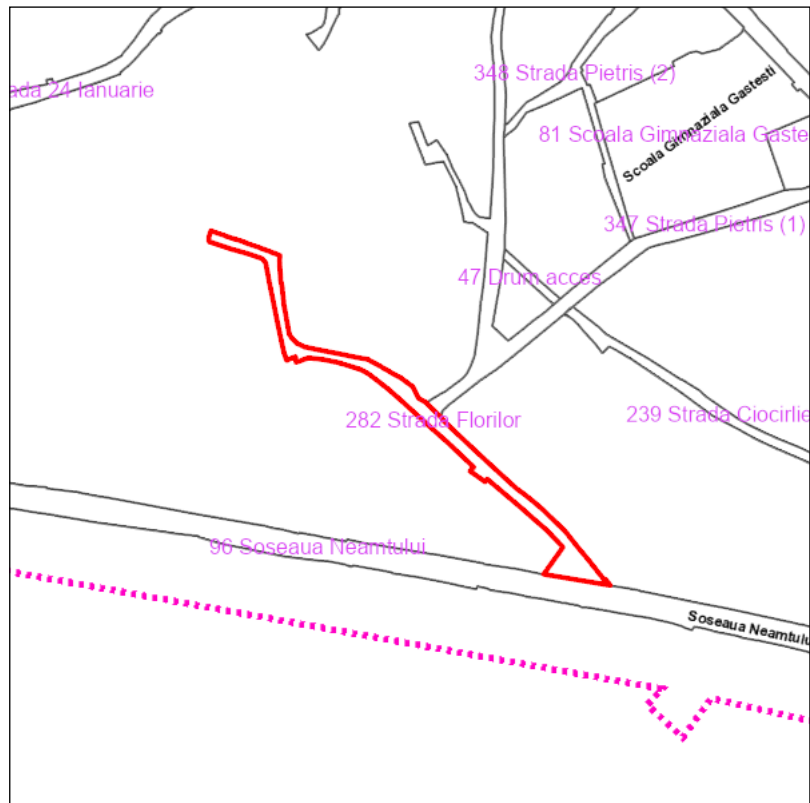
Judetul: Iasi  
 Localitatea: Pascani  
 SIRUTA: 95408  
 Identificator imobil: 282

Nr. cadastral imobil:  
 Nr. carte funciara: 65301  
 Suprafata imobil: 4789 mp

Cod zona valorica:  
 Cod zona protejata:  
 Cod postal:

## FISA SPATIULUI VERDE

### 1. SCHITA AMPLASAMENTULUI TERENULUI SPATIU VERDE:



### 2. DENUMIRE OBIECTIV: Strada Florilor, Sat Gastesti

### 3. DATE DESPRE TERENUL SPATIU VERDE:

Nr. crt.	Proprietar/ Detinator spatiu verde	Tip proprietate	Mod administrare	Categorie de folosinta	Reglementare urbanistica	Suprafata masurata [mp]		Total teren [mp]	Observatii
						Teren exclusiv	Teren indiviz.		
1	Mun. Pascani	L	A	SV		378	0	378	
2	Mun. Pascani	L	A	SV		95	0	95	
3	Mun. Pascani	L	A	SV		2	0	2	
4	Mun. Pascani	L	A	SV		15	0	15	
5	Mun. Pascani	L	A	SV		18	0	18	
6	Mun. Pascani	L	A	SV		5	0	5	
7	Mun. Pascani	L	A	SV		20	0	20	
8	Mun. Pascani	L	A	SV		60	0	60	
9	Mun. Pascani	L	A	SV		104	0	104	
10	Mun. Pascani	L	A	SV		20	0	20	
11	Mun. Pascani	L	A	SV		29	0	29	
12	Mun. Pascani	L	A	SV		57	0	57	
13	Mun. Pascani	L	A	SV		29	0	29	
14	Mun. Pascani	L	A	SV		94	0	94	
15	Mun. Pascani	L	A	SV		10	0	10	
16	Mun. Pascani	L	A	SV		48	0	48	
17	Mun. Pascani	L	A	SV		60	0	60	
18	Mun. Pascani	L	A	SV		74	0	74	
19	Mun. Pascani	L	A	SV		29	0	29	

Nr. crt.	Proprietar/ Detinator spatiu verde	Tip proprietate	Mod administrare	Categorie de folosinta	Reglementare urbanistica	Suprafata masurata [mp]		Total teren [mp]	Observatii
						Teren exclusiv	Teren indiviz.		
20	Mun. Pascani	L	A	SV		39	0	39	
21	Mun. Pascani	L	A	SV		35	0	35	
22	Mun. Pascani	L	A	SV		24	0	24	
23	Mun. Pascani	L	A	SV		11	0	11	
24	Mun. Pascani	L	A	SV		18	0	18	
25	Mun. Pascani	L	A	SV		32	0	32	
26	Mun. Pascani	L	A	SV		53	0	53	
27	Mun. Pascani	L	A	SV		104	0	104	
28	Mun. Pascani	L	A	SV		25	0	25	
29	Mun. Pascani	L	A	SV		26	0	26	
30	Mun. Pascani	L	A	SV		32	0	32	
31	Mun. Pascani	L	A	SV		86	0	86	
32	Mun. Pascani	L	A	CC		6	0	6	
33	Mun. Pascani	L	A	CC		8	0	8	
34	Mun. Pascani	L	A	CC		8	0	8	
35	Mun. Pascani	L	A	CC		8	0	8	
36	Mun. Pascani	L	A	DR		2472	0	2472	
37	Mun. Pascani	L	A	TD		510	0	510	
38	Mun. Pascani	L	A	TD		122	0	122	
39	Mun. Pascani	L	A	HC		9	0	9	
40	Mun. Pascani	L	A	AP		10	0	10	
Total teren								4789	

#### 4. CENTRALIZATOR SUPRAFETE:

Nr. crt.	Categorie de folosinta	Descriere	Suprafata [mp]	Procent [%]
1	AP	Acces pietonal	10	0.2
2	CC	Curti	30	0.63
3	DR	Drumuri	2472	51.61
4	HC	Santuri, canale	9	0.19
5	SV	Spatiu verde	1637	34.17
6	TD	Terenuri degradate	632	13.2
Total teren			4789	100
din care zona verde (SV + AF + ZC + PD)			1637	34.17

#### 5. DATE PRIVIND CONSTRUCTIILE EXISTENTE PE TERENUL SPATIU VERDE:

Proprietar/ Detinator constructii	Tip proprietate	Mod de administrare	Nr. corp constructie	Cod grupa destinatie	Suprafata construita la sol [mp]	Observatii
Total suprafata ocupata din terenul spatiu verde					0	

#### 6. ECHIPAREA EDILITARA A TERENULUI: n/a

#### 7. DATE PRIVIND VEGETATIA EXISTENTA PE TERENUL SPATIU VERDE:

Nr. identif.	Specia	Diametru [cm]	Inaltime [m]	Coronament [m]	Varsta	Viabilitate	Ocrotit
7234	Cires - (Prunus avium)	22	8	4	Matur	Foarte buna	Nu
9558	Cires - (Prunus avium)	8	3	1	Tanar	Foarte buna	Nu
9768	Cires - (Prunus avium)	22	8	4	Matur	Foarte buna	Nu
9517	Liliac - (Syringa vulgaris)	10	3	1	---	Foarte buna	Nu
9533	Mar - (Malus Domestica, Sylvestris)	2	6	3	Tanar plantat	Buna	Nu
9535	Mar - (Malus Domestica, Sylvestris)	16	3	2	Matur	Foarte buna	Nu
9536	Mar - (Malus Domestica, Sylvestris)	16	3	2	Matur	Foarte buna	Nu
9557	Molid comun - (Picea Abies)	22	16	3	Matur	Foarte buna	Nu
9552	Nuc comun - (Juglans regia)	28	9	4	Matur	Foarte buna	Nu
9553	Nuc comun - (Juglans regia)	8	3	1	Tanar plantat	Foarte buna	Nu

Nr. identif.	Specia	Diametru [cm]	Inaltime [m]	Coronament [m]	Varsta	Viabilitate	Ocrotit
9554	Nuc comun - (Juglans regia)	35	9	5	Matur	Foarte buna	Nu
9555	Nuc comun - (Juglans regia)	18	7	3	Tanar	Foarte buna	Nu
7235	Prun - (Prunus domestica)	14	6	3	Matur	Foarte buna	Nu
7236	Prun - (Prunus domestica)	14	5	3	Matur	Foarte buna	Nu
9511	Prun - (Prunus domestica)	10	3	2	Matur	Foarte buna	Nu
9515	Prun - (Prunus domestica)	8	2	1	Tanar	Foarte buna	Nu
9516	Prun - (Prunus domestica)	12	4	2	Matur	Foarte buna	Nu
9527	Prun - (Prunus domestica)	8	4	2	Tanar	Foarte buna	Nu
9765	Prun - (Prunus domestica)	16	4	2	Matur	Foarte buna	Nu
7238	Salcie pletoasa - (Salix babylonica)	26	10	5	Matur	Foarte buna	Nu
7237	Tei pucios - (Tilia cordata)	10	4	2	Tanar	Foarte buna	Nu
9556	Tei pucios - (Tilia cordata)	55	14	6	Batran	Foarte buna	Nu
9532	Visin - (Prunus cerasus)	12	4	2	Tanar	Foarte buna	Nu
9547	Visin - (Prunus cerasus)	12	5	3	Tanar	Foarte buna	Nu
9549	Visin - (Prunus cerasus)	8	2	1	Tanar	Foarte buna	Nu

- Arbori: 24 / Arbusti: 1
- Lungime gard viu: 0 m
- Suprafata gard viu: 0 mp

8. DOCUMENTE EMISE CU PRIVIRE LA TERENUL SPATIU VERDE SI CONSTRUCTIILE EXISTENTE:

Data realizarii: 19.01.2025

Data actualizarii:



Judetul: Iasi  
 Localitatea: Pascani  
 SIRUTA: 95408  
 Identificator imobil: 283

Nr. cadastral imobil:  
 Nr. carte funciara: 65356  
 Suprafata imobil: 2120 mp

Cod zona valorica:  
 Cod zona protejata:  
 Cod postal:

## FISA SPATIULUI VERDE

### 1. SCHITA AMPLASAMENTULUI TERENULUI SPATIU VERDE:



### 2. DENUMIRE OBIECTIV: Strada Frunzelor, Sat Gastesti

### 3. DATE DESPRE TERENUL SPATIU VERDE:

Nr. crt.	Proprietar/ Detinator spatiu verde	Tip proprietate	Mod administrare	Categorie de folosinta	Reglementare urbanistica	Suprafata masurata [mp]		Total teren [mp]	Observatii
						Teren exclusiv	Teren indiviz.		
1	Mun. Pascani	L	A	SV		257	0	257	
2	Mun. Pascani	L	A	SV		47	0	47	
3	Mun. Pascani	L	A	CC		13	0	13	
4	Mun. Pascani	L	A	DR		1784	0	1784	
5	Mun. Pascani	L	A	HC		20	0	20	
Total teren								2120	

### 4. CENTRALIZATOR SUPRAFETE:

Nr. crt.	Categorie de folosinta	Descriere	Suprafata [mp]	Procent [%]
1	CC	Curti	13	0.59
2	DR	Drumuri	1784	84.13
3	HC	Santuri, canale	20	0.95
4	SV	Spatiu verde	304	14.32
Total teren			2120	100
din care zona verde (SV + AF + ZC + PD)			304	14.32



5. DATE PRIVIND CONSTRUCTIILE EXISTENTE PE TERENUL SPATIU VERDE:

Proprietar/ Detinator constructii	Tip proprietate	Mod de administrare	Nr. corp constructie	Cod grupa destinatie	Suprafata construita la sol [mp]	Observatii
Total suprafata ocupata din terenul spatiu verde					0	

6. ECHIPAREA EDILITARA A TERENULUI: n/a

7. DATE PRIVIND VEGETATIA EXISTENTA PE TERENUL SPATIU VERDE:

Nr. identif.	Specia	Diametru [cm]	Inaltime [m]	Coronament [m]	Varsta	Viabilitate	Ocrotit
9059	Forsitia - (Forsythia europaea)	0	2	1	---	Foarte buna	Nu
9295	Forsitia - (Forsythia europaea)	0	2	1	---	Foarte buna	Nu

- Arbori: 0 / Arbusti: 2
- Lungime gard viu: 0 m
- Suprafata gard viu: 0 mp

8. DOCUMENTE EMISE CU PRIVIRE LA TERENUL SPATIU VERDE SI CONSTRUCTIILE EXISTENTE:

Data realizarii: 19.01.2025

Data actualizarii:





Nr. crt.	Categorie de folosinta	Descriere	Suprafata [mp]	Procent [%]
1	AP	Acces pietonal	856	14.7
2	CC	Curti	47	0.81
3	CO	Constructii	221	3.8
4	DR	Drumuri	4401	75.56
5	SV	Spatiu verde	161	2.77
6	TD	Terenuri degradate	138	2.36
Total teren			5825	100
din care zona verde (SV + AF + ZC + PD)			161	2.77

#### 5. DATE PRIVIND CONSTRUCTIILE EXISTENTE PE TERENUL SPATIU VERDE:

Proprietar/ Detinator constructii	Tip proprietate	Mod de administrare	Nr. corp constructie	Cod grupa destinatie	Suprafata construita la sol [mp]	Observatii
Mun. Pascani	L	A	C1	CA	221	
Total suprafata ocupata din terenul spatiu verde					221	

#### 6. ECHIPAREA EDILITARA A TERENULUI: n/a

#### 7. DATE PRIVIND VEGETATIA EXISTENTA PE TERENUL SPATIU VERDE:

Nr. identif.	Specia	Diametru [cm]	Inaltime [m]	Coronament [m]	Varsta	Viabilitate	Ocrotit
6840	Artar american - (Acer negundo)	28	10	3	Matur	Buna	Nu
6721	Frasin comun - (Fraxinus excelsior)	28	11	3	Matur	Buna	Nu
6842	Frasin comun - (Fraxinus excelsior)	26	10	3	Matur	Buna	Nu
6843	Frasin comun - (Fraxinus excelsior)	28	10	3	Matur	Buna	Nu
6846	Frasin comun - (Fraxinus excelsior)	28	10	2	Matur	Buna	Nu
6848	Frasin comun - (Fraxinus excelsior)	28	9	2	Matur	Buna	Nu
6849	Frasin comun - (Fraxinus excelsior)	28	9	2	Matur	Buna	Nu
6851	Frasin comun - (Fraxinus excelsior)	30	9	2	Matur	Buna	Nu
6833	Molid comun - (Picea Abies)	20	8	3	Matur	Buna	Nu
6722	Paltin de munte - (Acer pseudoplatanus)	28	8	2	Matur	Buna	Nu
6835	Paltin de munte - (Acer pseudoplatanus)	22	10	3	Matur	Buna	Nu
6838	Paltin de munte - (Acer pseudoplatanus)	35	10	3	Matur	Buna	Nu

- Arbori: 12 / Arbusti: 0
- Lungime gard viu: 0 m
- Suprafata gard viu: 0 mp

#### 8. DOCUMENTE EMISE CU PRIVIRE LA TERENUL SPATIU VERDE SI CONSTRUCTIILE EXISTENTE:

Data realizarii: 19.01.2025

Data actualizarii:



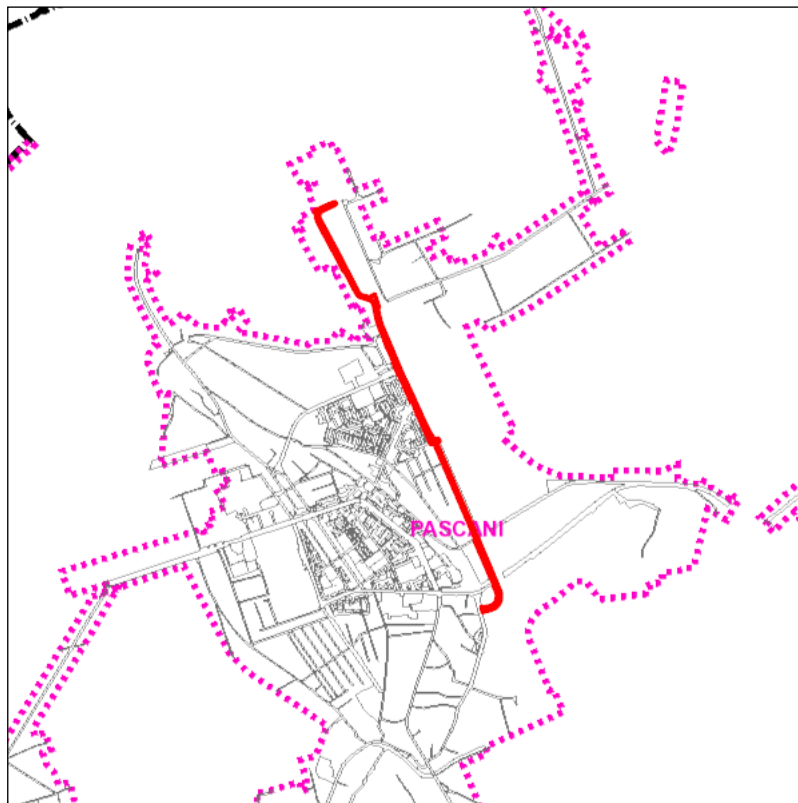
Judetul: Iasi  
Localitatea: Pascani  
SIRUTA: 95408  
Identificator imobil: 285

Nr. cadastral imobil:  
Nr. carte funciara: 65267  
Suprafata imobil: 57209 mp

Cod zona valorica:  
Cod zona protejata:  
Cod postal:

## FISA SPATIULUI VERDE

### 1. SCHITA AMPLASAMENTULUI TERENULUI SPATIU VERDE:



### 2. DENUMIRE OBIECTIV: Strada Garii, Mun. Pascani

### 3. DATE DESPRE TERENUL SPATIU VERDE:

Nr. crt.	Proprietar/ Detinator spatiu verde	Tip proprietate	Mod administrare	Categorie de folosinta	Reglementare urbanistica	Suprafata masurata [mp]		Total teren [mp]	Observatii
						Teren exclusiv	Teren indiviz.		
1	Mun. Pascani	L	A	SV		31	0	31	
2	Mun. Pascani	L	A	SV		69	0	69	
3	Mun. Pascani	L	A	SV		8	0	8	
4	Mun. Pascani	L	A	SV		12	0	12	
5	Mun. Pascani	L	A	SV		17	0	17	
6	Mun. Pascani	L	A	SV		77	0	77	
7	Mun. Pascani	L	A	SV		7	0	7	
8	Mun. Pascani	L	A	SV		8	0	8	
9	Mun. Pascani	L	A	SV		2	0	2	
10	Mun. Pascani	L	A	SV		3	0	3	
11	Mun. Pascani	L	A	SV		6	0	6	
12	Mun. Pascani	L	A	SV		6	0	6	
13	Mun. Pascani	L	A	SV		8	0	8	
14	Mun. Pascani	L	A	SV		8	0	8	
15	Mun. Pascani	L	A	SV		12	0	12	
16	Mun. Pascani	L	A	SV		3	0	3	
17	Mun. Pascani	L	A	SV		7	0	7	
18	Mun. Pascani	L	A	SV		29	0	29	
19	Mun. Pascani	L	A	SV		1	0	1	

Nr. crt.	Proprietar/ Detinator spatiu verde	Tip proprietate	Mod administrare	Categorie de folosinta	Reglementare urbanistica	Suprafata masurata [mp]		Total teren [mp]	Observatii
						Teren exclusiv	Teren indiviz.		
20	Mun. Pascani	L	A	SV		6	0	6	
21	Mun. Pascani	L	A	SV		1	0	1	
22	Mun. Pascani	L	A	SV		2	0	2	
23	Mun. Pascani	L	A	SV		4	0	4	
24	Mun. Pascani	L	A	SV		11	0	11	
25	Mun. Pascani	L	A	SV		2	0	2	
26	Mun. Pascani	L	A	SV		4	0	4	
27	Mun. Pascani	L	A	SV		6	0	6	
28	Mun. Pascani	L	A	SV		1	0	1	
29	Mun. Pascani	L	A	SV		7	0	7	
30	Mun. Pascani	L	A	SV		9	0	9	
31	Mun. Pascani	L	A	SV		3	0	3	
32	Mun. Pascani	L	A	SV		34	0	34	
33	Mun. Pascani	L	A	SV		7	0	7	
34	Mun. Pascani	L	A	SV		8	0	8	
35	Mun. Pascani	L	A	SV		9	0	9	
36	Mun. Pascani	L	A	SV		13	0	13	
37	Mun. Pascani	L	A	SV		22	0	22	
38	Mun. Pascani	L	A	SV		8	0	8	
39	Mun. Pascani	L	A	SV		5	0	5	
40	Mun. Pascani	L	A	SV		9	0	9	
41	Mun. Pascani	L	A	SV		8	0	8	
42	Mun. Pascani	L	A	SV		9	0	9	
43	Mun. Pascani	L	A	SV		1	0	1	
44	Mun. Pascani	L	A	SV		2	0	2	
45	Mun. Pascani	L	A	SV		3	0	3	
46	Mun. Pascani	L	A	SV		9	0	9	
47	Mun. Pascani	L	A	SV		1	0	1	
48	Mun. Pascani	L	A	SV		4	0	4	
49	Mun. Pascani	L	A	SV		56	0	56	
50	Mun. Pascani	L	A	SV		41	0	41	
51	Mun. Pascani	L	A	SV		8	0	8	
52	Mun. Pascani	L	A	SV		21	0	21	
53	Mun. Pascani	L	A	SV		483	0	483	
54	Mun. Pascani	L	A	SV		17	0	17	
55	Mun. Pascani	L	A	SV		24	0	24	
56	Mun. Pascani	L	A	SV		75	0	75	
57	Mun. Pascani	L	A	SV		26	0	26	
58	Mun. Pascani	L	A	SV		29	0	29	
59	Mun. Pascani	L	A	SV		76	0	76	
60	Mun. Pascani	L	A	SV		10	0	10	
61	Mun. Pascani	L	A	SV		30	0	30	
62	Mun. Pascani	L	A	SV		10	0	10	
63	Mun. Pascani	L	A	SV		24	0	24	
64	Mun. Pascani	L	A	SV		184	0	184	
65	Mun. Pascani	L	A	SV		35	0	35	
66	Mun. Pascani	L	A	SV		32	0	32	
67	Mun. Pascani	L	A	SV		49	0	49	
68	Mun. Pascani	L	A	SV		102	0	102	
69	Mun. Pascani	L	A	SV		28	0	28	
70	Mun. Pascani	L	A	SV		39	0	39	
71	Mun. Pascani	L	A	SV		25	0	25	
72	Mun. Pascani	L	A	SV		100	0	100	
73	Mun. Pascani	L	A	SV		13	0	13	
74	Mun. Pascani	L	A	SV		138	0	138	
75	Mun. Pascani	L	A	SV		423	0	423	
76	Mun. Pascani	L	A	SV		190	0	190	
77	Mun. Pascani	L	A	SV		346	0	346	
78	Mun. Pascani	L	A	SV		250	0	250	
79	Mun. Pascani	L	A	SV		82	0	82	
80	Mun. Pascani	L	A	SV		16	0	16	

Nr. crt.	Proprietar/ Detinator spatiu verde	Tip proprietate	Mod administrare	Categorie de folosinta	Reglementare urbanistica	Suprafata masurata [mp]		Total teren [mp]	Observatii
						Teren exclusiv	Teren indiviz.		
81	Mun. Pascani	L	A	SV		26	0	26	
82	Mun. Pascani	L	A	SV		76	0	76	
83	Mun. Pascani	L	A	SV		169	0	169	
84	Mun. Pascani	L	A	SV		133	0	133	
85	Mun. Pascani	L	A	SV		38	0	38	
86	Mun. Pascani	L	A	SV		18	0	18	
87	Mun. Pascani	L	A	SV		4	0	4	
88	Mun. Pascani	L	A	SV		121	0	121	
89	Mun. Pascani	L	A	SV		15	0	15	
90	Mun. Pascani	L	A	DR		35865	0	35865	
91	Mun. Pascani	L	A	TD		6	0	6	
92	Mun. Pascani	L	A	TD		363	0	363	
93	Mun. Pascani	L	A	TD		53	0	53	
94	Mun. Pascani	L	A	TD		13	0	13	
95	Mun. Pascani	L	A	TD		64	0	64	
96	Mun. Pascani	L	A	TD		59	0	59	
97	Mun. Pascani	L	A	TD		207	0	207	
98	Mun. Pascani	L	A	TD		142	0	142	
99	Mun. Pascani	L	A	TD		195	0	195	
100	Mun. Pascani	L	A	TD		694	0	694	
101	Mun. Pascani	L	A	TD		777	0	777	
102	Mun. Pascani	L	A	TD		4	0	4	
103	Mun. Pascani	L	A	HC		44	0	44	
104	Mun. Pascani	L	A	HC		70	0	70	
105	Mun. Pascani	L	A	HC		185	0	185	
106	Mun. Pascani	L	A	HC		163	0	163	
107	Mun. Pascani	L	A	HC		153	0	153	
108	Mun. Pascani	L	A	AP		816	0	816	
109	Mun. Pascani	L	A	AP		663	0	663	
110	Mun. Pascani	L	A	AP		882	0	882	
111	Mun. Pascani	L	A	AP		274	0	274	
112	Mun. Pascani	L	A	AP		343	0	343	
113	Mun. Pascani	L	A	AP		36	0	36	
114	Mun. Pascani	L	A	AP		2135	0	2135	
115	Mun. Pascani	L	A	AP		1357	0	1357	
116	Mun. Pascani	L	A	AP		872	0	872	
117	Mun. Pascani	L	A	AP		95	0	95	
118	Mun. Pascani	L	A	AP		206	0	206	
119	Mun. Pascani	L	A	AP		1508	0	1508	
120	Mun. Pascani	L	A	AP		141	0	141	
121	Mun. Pascani	L	A	AP		14	0	14	
122	Mun. Pascani	L	A	AP		2278	0	2278	
123	Mun. Pascani	L	A	AP		449	0	449	
124	Mun. Pascani	L	A	AP		331	0	331	
125	Mun. Pascani	L	A	AP		574	0	574	
126	Mun. Pascani	L	A	AP		1043	0	1043	
127	Mun. Pascani	L	A	AP		20	0	20	
Total teren								57209	

#### 4. CENTRALIZATOR SUPRAFETE:

Nr. crt.	Categorie de folosinta	Descriere	Suprafata [mp]	Procent [%]
1	AP	Acces pietonal	14039	24.54
2	DR	Drumuri	35865	62.69
3	HC	Santuri, canale	615	1.08
4	SV	Spatiu verde	4110	7.18
5	TD	Terenuri degradate	2579	4.51
Total teren			57209	100
din care zona verde (SV + AF + ZC + PD)			4110	7.18

## 5. DATE PRIVIND CONSTRUCTIILE EXISTENTE PE TERENUL SPATIU VERDE:

Proprietar/ Detinator constructii	Tip proprietate	Mod de administrare	Nr. corp constructie	Cod grupa destinatie	Suprafata construita la sol [mp]	Observatii
Total suprafata ocupata din terenul spatiu verde					0	

## 6. ECHIPAREA EDILITARA A TERENULUI: n/a

## 7. DATE PRIVIND VEGETATIA EXISTENTA PE TERENUL SPATIU VERDE:

Nr. identif.	Specia	Diametru [cm]	Inaltime [m]	Coronament [m]	Varsta	Viabilitate	Ocrotit
7009	Artar (paltin de camp) - (Acer platanoides)	16	4	1	Matur	Buna	Nu
1334	Castan salbatic - (Aesculus hippocastanum)	6	2	1	Tanar plantat	Foarte buna	Nu
3051	Castan salbatic - (Aesculus hippocastanum)	40	8	4	Matur	Foarte buna	Nu
3056	Castan salbatic - (Aesculus hippocastanum)	35	9	5	Matur	Buna	Nu
3058	Castan salbatic - (Aesculus hippocastanum)	50	6	2	Batran	Buna	Nu
3059	Castan salbatic - (Aesculus hippocastanum)	45	8	3	Batran	Buna	Nu
3060	Castan salbatic - (Aesculus hippocastanum)	30	8	3	Matur	Buna	Nu
3061	Castan salbatic - (Aesculus hippocastanum)	28	8	3	Matur	Buna	Nu
3062	Castan salbatic - (Aesculus hippocastanum)	30	8	3	Matur	Buna	Nu
3066	Castan salbatic - (Aesculus hippocastanum)	45	9	4	Batran	Buna	Nu
6203	Castan salbatic - (Aesculus hippocastanum)	50	9	5	Batran	Foarte buna	Nu
11224	Castan salbatic - (Aesculus hippocastanum)	28	9	5	Matur	Foarte buna	Nu
11225	Castan salbatic - (Aesculus hippocastanum)	14	7	3	Tanar	Buna	Nu
11226	Castan salbatic - (Aesculus hippocastanum)	26	9	3	Matur	Foarte buna	Nu
11245	Castan salbatic - (Aesculus hippocastanum)	28	9	4	Matur	Foarte buna	Nu
11248	Castan salbatic - (Aesculus hippocastanum)	16	8	3	Tanar	Foarte buna	Nu
1329	Catalpa - (Catalpa bignonioides)	18	6	2	Matur	Buna	Nu
1331	Catalpa - (Catalpa bignonioides)	22	7	4	Matur	Foarte buna	Nu
1336	Catalpa - (Catalpa bignonioides)	18	5	2	Matur	Buna	Nu
1342	Catalpa - (Catalpa bignonioides)	12	4	2	Tanar	Foarte buna	Nu
1343	Catalpa - (Catalpa bignonioides)	10	4	1	Tanar	Foarte buna	Nu
1344	Catalpa - (Catalpa bignonioides)	18	6	2	Matur	Buna	Nu
1347	Catalpa - (Catalpa bignonioides)	16	6	2	Matur	Foarte buna	Nu
1350	Catalpa - (Catalpa bignonioides)	5	3	1	Tanar plantat	Foarte buna	Nu
1358	Catalpa - (Catalpa bignonioides)	7	3	1	Tanar	Buna	Nu
1368	Catalpa - (Catalpa bignonioides)	14	4	1	Matur	Buna	Nu
1371	Catalpa - (Catalpa bignonioides)	16	4	2	Matur	Buna	Nu
1374	Catalpa - (Catalpa bignonioides)	12	5	1	Tanar	Buna	Nu
1383	Catalpa - (Catalpa bignonioides)	14	5	2	Matur	Foarte buna	Nu
1385	Catalpa - (Catalpa bignonioides)	5	3	1	Tanar plantat	Foarte buna	Nu
1386	Catalpa - (Catalpa bignonioides)	14	5	1	Matur	Buna	Nu
1404	Catalpa - (Catalpa bignonioides)	2	1	1	Tanar plantat	Foarte buna	Nu
1406	Catalpa - (Catalpa bignonioides)	9	3	1	Tanar	Foarte buna	Nu
1659	Catalpa - (Catalpa bignonioides)	16	6	2	Matur	Foarte buna	Nu
1662	Catalpa - (Catalpa bignonioides)	16	5	2	Matur	Buna	Nu
2280	Catalpa - (Catalpa bignonioides)	10	3	1	Tanar	Foarte buna	Nu
2284	Catalpa - (Catalpa bignonioides)	12	3	1	Tanar	Foarte buna	Nu
2287	Catalpa - (Catalpa bignonioides)	12	4	1	Tanar	Foarte buna	Nu
6172	Catalpa - (Catalpa bignonioides)	20	6	3	Matur	Foarte buna	Nu
6173	Catalpa - (Catalpa bignonioides)	22	5	3	Matur	Foarte buna	Nu
6175	Catalpa - (Catalpa bignonioides)	10	4	2	Tanar	Foarte buna	Nu
6177	Catalpa - (Catalpa bignonioides)	14	3	1	Matur	Foarte buna	Nu
6178	Catalpa - (Catalpa bignonioides)	12	4	1	Tanar	Foarte buna	Nu
6179	Catalpa - (Catalpa bignonioides)	6	2	1	Tanar	Foarte buna	Nu
6180	Catalpa - (Catalpa bignonioides)	16	4	1	Matur	Foarte buna	Nu
6181	Catalpa - (Catalpa bignonioides)	16	5	3	Matur	Foarte buna	Nu
6182	Catalpa - (Catalpa bignonioides)	16	5	3	Matur	Foarte buna	Nu
6183	Catalpa - (Catalpa bignonioides)	14	4	1	Matur	Buna	Nu
6184	Catalpa - (Catalpa bignonioides)	10	3	1	Tanar	Buna	Nu

Nr. identif.	Specia	Diametru [cm]	Inaltime [m]	Coronament [m]	Varsta	Viabilitate	Ocrotit
6185	Catalpa - (Catalpa bignonioides)	14	4	1	Matur	Foarte buna	Nu
6186	Catalpa - (Catalpa bignonioides)	26	4	2	Matur	Buna	Nu
6187	Catalpa - (Catalpa bignonioides)	28	5	2	Matur	Buna	Nu
6189	Catalpa - (Catalpa bignonioides)	28	5	3	Matur	Buna	Nu
6192	Catalpa - (Catalpa bignonioides)	14	3	1	Matur	Foarte buna	Nu
6278	Catalpa - (Catalpa bignonioides)	5	2	1	Tanar plantat	Foarte buna	Nu
6420	Catalpa - (Catalpa bignonioides)	14	4	1	Matur	Acceptabila	Nu
6667	Catalpa - (Catalpa bignonioides)	14	4	2	Matur	Foarte buna	Nu
11020	Catalpa - (Catalpa bignonioides)	8	2	1	Tanar	Foarte buna	Nu
11024	Catalpa - (Catalpa bignonioides)	12	4	2	Tanar	Foarte buna	Nu
11228	Catalpa - (Catalpa bignonioides)	8	2	1	Tanar	Foarte buna	Nu
11237	Catalpa - (Catalpa bignonioides)	12	3	2	Tanar	Foarte buna	Nu
11241	Catalpa - (Catalpa bignonioides)	12	3	2	Tanar	Foarte buna	Nu
11251	Catalpa - (Catalpa bignonioides)	5	2	1	Tanar plantat	Foarte buna	Nu
11253	Catalpa - (Catalpa bignonioides)	12	3	2	Tanar	Foarte buna	Nu
11260	Catalpa - (Catalpa bignonioides)	10	3	2	Tanar	Foarte buna	Nu
11263	Catalpa - (Catalpa bignonioides)	10	2	1	Tanar	Foarte buna	Nu
1382	Catina alba - (Hippophae rhamnoides)	14	5	2	---	Buna	Nu
6668	Corcodus - (Prunus cerasifera)	14	4	2	Matur	Foarte buna	Nu
7007	Corcodus - (Prunus cerasifera)	10	4	1	Matur	Foarte buna	Nu
1762	Corcodus rosu - (Prunus cerasifera Pissardii)	8	3	1	Tanar	Foarte buna	Nu
1763	Corcodus rosu - (Prunus cerasifera Pissardii)	12	4	1	Matur	Foarte buna	Nu
2270	Corcodus rosu - (Prunus cerasifera Pissardii)	8	3	1	Tanar	Foarte buna	Nu
2272	Corcodus rosu - (Prunus cerasifera Pissardii)	14	4	2	Matur	Foarte buna	Nu
2282	Corcodus rosu - (Prunus cerasifera Pissardii)	12	3	1	Matur	Foarte buna	Nu
2285	Corcodus rosu - (Prunus cerasifera Pissardii)	8	3	1	Tanar	Foarte buna	Nu
2286	Corcodus rosu - (Prunus cerasifera Pissardii)	8	3	1	Tanar	Foarte buna	Nu
2291	Corcodus rosu - (Prunus cerasifera Pissardii)	12	4	1	Matur	Foarte buna	Nu
1356	Frasin comun - (Fraxinus excelsior)	24	6	4	Matur	Buna	Nu
11015	Frasin comun - (Fraxinus excelsior)	5	1	1	Tanar plantat	Foarte buna	Nu
1326	Mesteacan - (Betula pendula)	24	8	3	Matur	Buna	Nu
3019	Mojdrean - (Fraxinus ornus)	45	9	4	Batran	Foarte buna	Nu
6174	Mojdrean - (Fraxinus ornus)	5	2	1	Tanar plantat	Foarte buna	Nu
6176	Mojdrean - (Fraxinus ornus)	6	3	1	Tanar	Foarte buna	Nu
6188	Mojdrean - (Fraxinus ornus)	12	5	2	Tanar	Foarte buna	Nu
6190	Mojdrean - (Fraxinus ornus)	26	6	2	Matur	Buna	Nu
6191	Mojdrean - (Fraxinus ornus)	12	4	1	Tanar	Foarte buna	Nu
6193	Mojdrean - (Fraxinus ornus)	8	3	1	Tanar	Foarte buna	Nu
6194	Mojdrean - (Fraxinus ornus)	5	3	1	Tanar plantat	Foarte buna	Nu
6195	Mojdrean - (Fraxinus ornus)	6	3	1	Tanar	Foarte buna	Nu
6196	Mojdrean - (Fraxinus ornus)	8	4	1	Tanar	Foarte buna	Nu
6201	Mojdrean - (Fraxinus ornus)	24	7	3	Matur	Buna	Nu
6202	Mojdrean - (Fraxinus ornus)	30	8	4	Matur	Foarte buna	Nu
6269	Mojdrean - (Fraxinus ornus)	10	4	1	Tanar	Foarte buna	Nu
6292	Mojdrean - (Fraxinus ornus)	10	3	1	Tanar	Foarte buna	Nu
6296	Mojdrean - (Fraxinus ornus)	10	4	1	Tanar	Foarte buna	Nu
6429	Mojdrean - (Fraxinus ornus)	30	8	4	Matur	Foarte buna	Nu
11219	Nuc comun - (Juglans regia)	30	8	4	Matur	Foarte buna	Nu
1345	Paltin de munte - (Acer pseudoplatanus)	2	2	1	Tanar plantat	Foarte buna	Nu
3038	Paltin de munte - (Acer pseudoplatanus)	28	8	3	Matur	Foarte buna	Nu
3057	Paltin de munte - (Acer pseudoplatanus)	24	7	3	Matur	Buna	Nu
11011	Paltin de munte - (Acer pseudoplatanus)	14	8	3	Tanar	Foarte buna	Nu
11012	Paltin de munte - (Acer pseudoplatanus)	3	2	1	Tanar plantat	Acceptabila	Nu
11203	Paltin de munte - (Acer pseudoplatanus)	4	3	1	Tanar plantat	Buna	Nu
11205	Paltin de munte - (Acer pseudoplatanus)	4	3	1	Tanar plantat	Acceptabila	Nu
11206	Paltin de munte - (Acer pseudoplatanus)	4	3	1	Tanar plantat	Acceptabila	Nu
11207	Paltin de munte - (Acer pseudoplatanus)	4	3	1	Tanar plantat	Acceptabila	Nu
11209	Paltin de munte - (Acer pseudoplatanus)	3	2	1	Tanar plantat	Acceptabila	Nu
11214	Paltin de munte - (Acer pseudoplatanus)	8	3	1	Tanar plantat	Buna	Nu
11216	Paltin de munte - (Acer pseudoplatanus)	4	2	1	Tanar plantat	Foarte buna	Nu
11218	Paltin de munte - (Acer pseudoplatanus)	4	2	1	Tanar plantat	Acceptabila	Nu
11212	Paulovnia - (Paulownia spp)	8	3	1	Tanar plantat	Buna	Nu
6204	Piersic - (Prunus persica)	2	2	1	Tanar plantat	Foarte buna	Nu



Nr. identif.	Specia	Diametru [cm]	Inaltime [m]	Coronament [m]	Varsta	Viabilitate	Ocrotit
6205	Piersic - (Prunus persica)	2	2	1	Tanar plantat	Foarte buna	Nu
1658	Salcie alba - (Salix alba)	60	7	5	Batran	Necoresp.	Nu
3064	Salcie alba - (Salix alba)	22	4	2	Matur	Buna	Nu
6198	Salcie alba - (Salix alba)	60	14	6	Batran	Buna	Nu
6199	Salcie alba - (Salix alba)	75	11	3	Batran	Buna	Nu
6200	Salcie alba - (Salix alba)	16	7	2	Tanar	Foarte buna	Nu
7461	Salcie alba - (Salix alba)	45	12	4	Batran	Buna	Nu
7462	Salcie alba - (Salix alba)	95	15	6	Batran	Buna	Nu
7464	Salcie alba - (Salix alba)	45	11	2	Batran	Buna	Nu
7465	Salcie alba - (Salix alba)	45	14	4	Batran	Buna	Nu
1399	Salcie japoneza, creata - (Salix matsudana Tortuosa)	45	9	4	Batran	Acceptabila	Nu
1401	Salcie japoneza, creata - (Salix matsudana Tortuosa)	75	8	4	Batran	Necoresp.	Nu
6197	Salcie japoneza, creata - (Salix matsudana Tortuosa)	22	9	3	Matur	Buna	Nu
3009	Tei cu frunza mare - (Tilia platyphyllos)	26	7	2	Matur	Buna	Nu
3010	Tei cu frunza mare - (Tilia platyphyllos)	28	7	2	Matur	Foarte buna	Nu
3011	Tei cu frunza mare - (Tilia platyphyllos)	26	9	3	Matur	Foarte buna	Nu
3012	Tei cu frunza mare - (Tilia platyphyllos)	28	8	3	Matur	Foarte buna	Nu
3013	Tei cu frunza mare - (Tilia platyphyllos)	26	7	2	Matur	Foarte buna	Nu
3014	Tei cu frunza mare - (Tilia platyphyllos)	30	8	3	Matur	Foarte buna	Nu
3027	Tei cu frunza mare - (Tilia platyphyllos)	30	8	4	Matur	Buna	Nu
3034	Tei cu frunza mare - (Tilia platyphyllos)	28	8	4	Matur	Foarte buna	Nu
3036	Tei cu frunza mare - (Tilia platyphyllos)	30	8	3	Matur	Foarte buna	Nu
3037	Tei cu frunza mare - (Tilia platyphyllos)	26	7	2	Matur	Acceptabila	Nu
3047	Tei cu frunza mare - (Tilia platyphyllos)	30	8	4	Matur	Buna	Nu
6549	Tei cu frunza mare - (Tilia platyphyllos)	24	7	2	Matur	Foarte buna	Nu
1372	Tei pucios - (Tilia cordata)	5	3	1	Tanar plantat	Foarte buna	Nu
3015	Tei pucios - (Tilia cordata)	22	7	3	Matur	Buna	Nu
3016	Tei pucios - (Tilia cordata)	28	7	3	Matur	Buna	Nu
3017	Tei pucios - (Tilia cordata)	24	7	3	Matur	Buna	Nu
3018	Tei pucios - (Tilia cordata)	24	7	3	Matur	Buna	Nu
3020	Tei pucios - (Tilia cordata)	35	7	4	Matur	Buna	Nu
3021	Tei pucios - (Tilia cordata)	26	7	3	Matur	Foarte buna	Nu
3022	Tei pucios - (Tilia cordata)	26	7	3	Matur	Foarte buna	Nu
3023	Tei pucios - (Tilia cordata)	30	7	3	Matur	Acceptabila	Nu
3024	Tei pucios - (Tilia cordata)	26	7	3	Matur	Foarte buna	Nu
3025	Tei pucios - (Tilia cordata)	24	7	3	Matur	Foarte buna	Nu
3026	Tei pucios - (Tilia cordata)	28	7	3	Matur	Buna	Nu
3028	Tei pucios - (Tilia cordata)	28	7	3	Matur	Acceptabila	Nu
3029	Tei pucios - (Tilia cordata)	16	5	1	Tanar	Buna	Nu
3030	Tei pucios - (Tilia cordata)	30	8	4	Matur	Foarte buna	Nu
3031	Tei pucios - (Tilia cordata)	22	7	2	Matur	Buna	Nu
3032	Tei pucios - (Tilia cordata)	28	8	4	Matur	Buna	Nu
3033	Tei pucios - (Tilia cordata)	26	7	3	Matur	Buna	Nu
3035	Tei pucios - (Tilia cordata)	26	7	3	Matur	Foarte buna	Nu
3039	Tei pucios - (Tilia cordata)	20	6	2	Matur	Necoresp.	Nu
3040	Tei pucios - (Tilia cordata)	28	7	3	Matur	Buna	Nu
3041	Tei pucios - (Tilia cordata)	30	8	3	Matur	Buna	Nu
3042	Tei pucios - (Tilia cordata)	40	7	3	Matur	Buna	Nu
3043	Tei pucios - (Tilia cordata)	26	7	3	Matur	Foarte buna	Nu
3044	Tei pucios - (Tilia cordata)	24	7	3	Matur	Buna	Nu
3046	Tei pucios - (Tilia cordata)	26	7	3	Matur	Buna	Nu
3048	Tei pucios - (Tilia cordata)	30	8	4	Matur	Foarte buna	Nu
3049	Tei pucios - (Tilia cordata)	30	8	4	Matur	Foarte buna	Nu
3050	Tei pucios - (Tilia cordata)	30	9	4	Matur	Foarte buna	Nu
3052	Tei pucios - (Tilia cordata)	40	10	4	Matur	Buna	Nu
3053	Tei pucios - (Tilia cordata)	30	8	3	Matur	Buna	Nu
3054	Tei pucios - (Tilia cordata)	18	7	3	Tanar	Buna	Nu
3055	Tei pucios - (Tilia cordata)	22	8	4	Matur	Buna	Nu
3063	Tei pucios - (Tilia cordata)	24	6	1	Matur	Acceptabila	Nu
3065	Tei pucios - (Tilia cordata)	24	8	4	Matur	Buna	Nu
6206	Tei pucios - (Tilia cordata)	5	2	1	Tanar plantat	Foarte buna	Nu
6577	Tei pucios - (Tilia cordata)	10	4	1	Tanar	Acceptabila	Nu
6628	Tei pucios - (Tilia cordata)	10	4	2	Tanar	Foarte buna	Nu

Nr. identif.	Specia	Diametru [cm]	Inaltime [m]	Coronament [m]	Varsta	Viabilitate	Ocrotit
6641	Tei pucios - (Tilia cordata)	10	5	2	Tanar	Foarte buna	Nu
6703	Tei pucios - (Tilia cordata)	14	6	2	Tanar	Foarte buna	Nu
6998	Tei pucios - (Tilia cordata)	20	8	3	Matur	Buna	Nu
6999	Tei pucios - (Tilia cordata)	10	4	1	Tanar	Foarte buna	Nu
7001	Tei pucios - (Tilia cordata)	7	4	1	Tanar plantat	Foarte buna	Nu
11200	Tei pucios - (Tilia cordata)	26	9	3	Matur	Foarte buna	Nu
11220	Tei pucios - (Tilia cordata)	28	9	5	Matur	Foarte buna	Nu
11222	Tei pucios - (Tilia cordata)	28	9	5	Matur	Foarte buna	Nu
11232	Tei pucios - (Tilia cordata)	30	9	4	Matur	Foarte buna	Nu
11257	Tei pucios - (Tilia cordata)	12	3	2	Tanar	Foarte buna	Nu
11261	Tei pucios - (Tilia cordata)	14	5	2	Tanar	Foarte buna	Nu

- Arbori: 185 / Arbusti: 1
- Lungime gard viu: 0 m
- Suprafata gard viu: 0 mp

8. DOCUMENTE EMISE CU PRIVIRE LA TERENUL SPATIU VERDE SI CONSTRUCTIILE EXISTENTE:

Data realizarii: 19.01.2025

Data actualizarii:



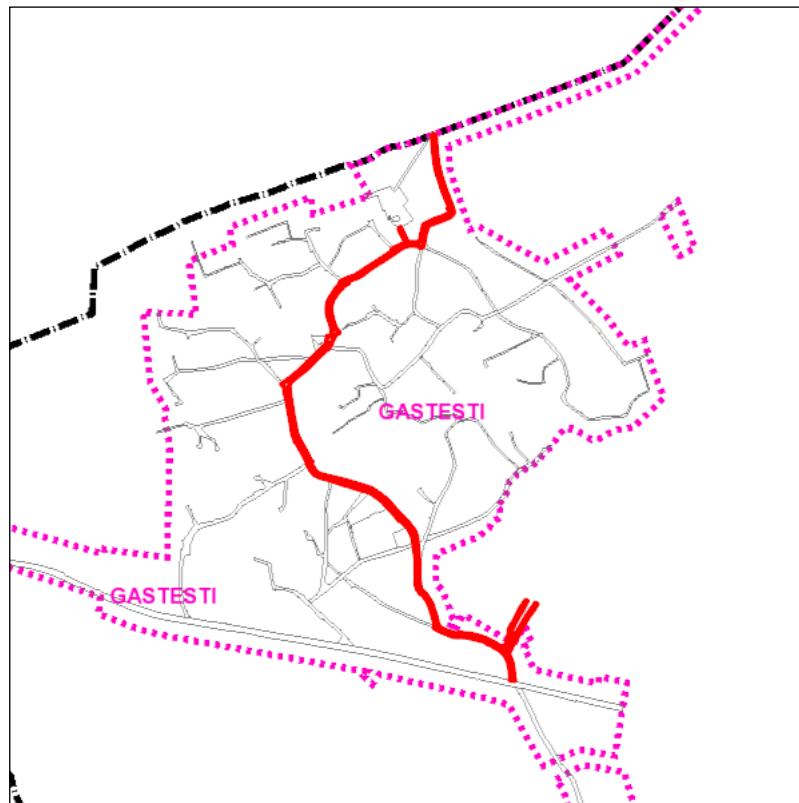
Judetul: Iasi  
Localitatea: Pascani  
SIRUTA: 95408  
Identificator imobil: 286

Nr. cadastral imobil:  
Nr. carte funciara: 65282  
Suprafata imobil: 31566 mp

Cod zona valorica:  
Cod zona protejata:  
Cod postal:

## FISA SPATIULUI VERDE

### 1. SCHITA AMPLASAMENTULUI TERENULUI SPATIU VERDE:



### 2. DENUMIRE OBIECTIV: Strada Gastesti, Sat Gastesti

### 3. DATE DESPRE TERENUL SPATIU VERDE:

Nr. crt.	Proprietar/ Detinator spatiu verde	Tip proprietate	Mod administrare	Categorie de folosinta	Reglementare urbanistica	Suprafata masurata [mp]		Total teren [mp]	Observatii
						Teren exclusiv	Teren indiviz.		
1	Mun. Pascani	L	A	SV		37	0	37	
2	Mun. Pascani	L	A	SV		42	0	42	
3	Mun. Pascani	L	A	SV		63	0	63	
4	Mun. Pascani	L	A	SV		42	0	42	
5	Mun. Pascani	L	A	SV		18	0	18	
6	Mun. Pascani	L	A	SV		6	0	6	
7	Mun. Pascani	L	A	SV		6	0	6	
8	Mun. Pascani	L	A	SV		8	0	8	
9	Mun. Pascani	L	A	SV		24	0	24	
10	Mun. Pascani	L	A	SV		16	0	16	
11	Mun. Pascani	L	A	SV		40	0	40	
12	Mun. Pascani	L	A	SV		23	0	23	
13	Mun. Pascani	L	A	SV		495	0	495	
14	Mun. Pascani	L	A	SV		76	0	76	
15	Mun. Pascani	L	A	SV		76	0	76	
16	Mun. Pascani	L	A	SV		24	0	24	
17	Mun. Pascani	L	A	SV		6	0	6	
18	Mun. Pascani	L	A	SV		9	0	9	
19	Mun. Pascani	L	A	SV		27	0	27	

Nr. crt.	Proprietar/ Detinator spatiu verde	Tip proprietate	Mod administrare	Categorie de folosinta	Reglementare urbanistica	Suprafata masurata [mp]		Total teren [mp]	Observatii
						Teren exclusiv	Teren indiviz.		
20	Mun. Pascani	L	A	SV		14	0	14	
21	Mun. Pascani	L	A	SV		14	0	14	
22	Mun. Pascani	L	A	SV		4	0	4	
23	Mun. Pascani	L	A	SV		89	0	89	
24	Mun. Pascani	L	A	SV		12	0	12	
25	Mun. Pascani	L	A	SV		33	0	33	
26	Mun. Pascani	L	A	SV		13	0	13	
27	Mun. Pascani	L	A	SV		21	0	21	
28	Mun. Pascani	L	A	SV		96	0	96	
29	Mun. Pascani	L	A	SV		11	0	11	
30	Mun. Pascani	L	A	SV		15	0	15	
31	Mun. Pascani	L	A	SV		9	0	9	
32	Mun. Pascani	L	A	SV		8	0	8	
33	Mun. Pascani	L	A	SV		2	0	2	
34	Mun. Pascani	L	A	SV		11	0	11	
35	Mun. Pascani	L	A	SV		3	0	3	
36	Mun. Pascani	L	A	SV		15	0	15	
37	Mun. Pascani	L	A	SV		9	0	9	
38	Mun. Pascani	L	A	SV		207	0	207	
39	Mun. Pascani	L	A	SV		173	0	173	
40	Mun. Pascani	L	A	SV		115	0	115	
41	Mun. Pascani	L	A	SV		128	0	128	
42	Mun. Pascani	L	A	SV		47	0	47	
43	Mun. Pascani	L	A	SV		25	0	25	
44	Mun. Pascani	L	A	SV		14	0	14	
45	Mun. Pascani	L	A	SV		60	0	60	
46	Mun. Pascani	L	A	SV		198	0	198	
47	Mun. Pascani	L	A	SV		96	0	96	
48	Mun. Pascani	L	A	SV		34	0	34	
49	Mun. Pascani	L	A	SV		81	0	81	
50	Mun. Pascani	L	A	SV		69	0	69	
51	Mun. Pascani	L	A	SV		149	0	149	
52	Mun. Pascani	L	A	SV		36	0	36	
53	Mun. Pascani	L	A	SV		32	0	32	
54	Mun. Pascani	L	A	SV		92	0	92	
55	Mun. Pascani	L	A	SV		183	0	183	
56	Mun. Pascani	L	A	SV		32	0	32	
57	Mun. Pascani	L	A	SV		36	0	36	
58	Mun. Pascani	L	A	SV		228	0	228	
59	Mun. Pascani	L	A	SV		395	0	395	
60	Mun. Pascani	L	A	SV		61	0	61	
61	Mun. Pascani	L	A	SV		54	0	54	
62	Mun. Pascani	L	A	SV		61	0	61	
63	Mun. Pascani	L	A	SV		14	0	14	
64	Mun. Pascani	L	A	SV		31	0	31	
65	Mun. Pascani	L	A	SV		38	0	38	
66	Mun. Pascani	L	A	SV		20	0	20	
67	Mun. Pascani	L	A	SV		70	0	70	
68	Mun. Pascani	L	A	SV		30	0	30	
69	Mun. Pascani	L	A	SV		88	0	88	
70	Mun. Pascani	L	A	SV		149	0	149	
71	Mun. Pascani	L	A	SV		19	0	19	
72	Mun. Pascani	L	A	SV		25	0	25	
73	Mun. Pascani	L	A	SV		6	0	6	
74	Mun. Pascani	L	A	SV		12	0	12	
75	Mun. Pascani	L	A	SV		10	0	10	
76	Mun. Pascani	L	A	SV		26	0	26	
77	Mun. Pascani	L	A	SV		13	0	13	
78	Mun. Pascani	L	A	SV		13	0	13	
79	Mun. Pascani	L	A	SV		18	0	18	
80	Mun. Pascani	L	A	SV		15	0	15	

Nr. crt.	Proprietar/ Detinator spatiu verde	Tip proprietate	Mod administrare	Categorie de folosinta	Reglementare urbanistica	Suprafata masurata [mp]		Total teren [mp]	Observatii
						Teren exclusiv	Teren indiviz.		
81	Mun. Pascani	L	A	SV		4	0	4	
82	Mun. Pascani	L	A	SV		46	0	46	
83	Mun. Pascani	L	A	SV		60	0	60	
84	Mun. Pascani	L	A	SV		36	0	36	
85	Mun. Pascani	L	A	SV		3	0	3	
86	Mun. Pascani	L	A	SV		5	0	5	
87	Mun. Pascani	L	A	SV		21	0	21	
88	Mun. Pascani	L	A	SV		72	0	72	
89	Mun. Pascani	L	A	SV		2	0	2	
90	Mun. Pascani	L	A	SV		35	0	35	
91	Mun. Pascani	L	A	SV		20	0	20	
92	Mun. Pascani	L	A	SV		7	0	7	
93	Mun. Pascani	L	A	SV		72	0	72	
94	Mun. Pascani	L	A	SV		26	0	26	
95	Mun. Pascani	L	A	SV		44	0	44	
96	Mun. Pascani	L	A	SV		36	0	36	
97	Mun. Pascani	L	A	SV		22	0	22	
98	Mun. Pascani	L	A	SV		70	0	70	
99	Mun. Pascani	L	A	SV		30	0	30	
100	Mun. Pascani	L	A	SV		34	0	34	
101	Mun. Pascani	L	A	SV		35	0	35	
102	Mun. Pascani	L	A	SV		30	0	30	
103	Mun. Pascani	L	A	SV		5	0	5	
104	Mun. Pascani	L	A	SV		15	0	15	
105	Mun. Pascani	L	A	SV		13	0	13	
106	Mun. Pascani	L	A	SV		6	0	6	
107	Mun. Pascani	L	A	SV		84	0	84	
108	Mun. Pascani	L	A	SV		51	0	51	
109	Mun. Pascani	L	A	SV		20	0	20	
110	Mun. Pascani	L	A	SV		23	0	23	
111	Mun. Pascani	L	A	SV		27	0	27	
112	Mun. Pascani	L	A	SV		11	0	11	
113	Mun. Pascani	L	A	SV		28	0	28	
114	Mun. Pascani	L	A	SV		40	0	40	
115	Mun. Pascani	L	A	SV		37	0	37	
116	Mun. Pascani	L	A	SV		8	0	8	
117	Mun. Pascani	L	A	SV		5	0	5	
118	Mun. Pascani	L	A	SV		11	0	11	
119	Mun. Pascani	L	A	SV		7	0	7	
120	Mun. Pascani	L	A	SV		2	0	2	
121	Mun. Pascani	L	A	SV		31	0	31	
122	Mun. Pascani	L	A	SV		386	0	386	
123	Mun. Pascani	L	A	SV		10	0	10	
124	Mun. Pascani	L	A	SV		11	0	11	
125	Mun. Pascani	L	A	SV		13	0	13	
126	Mun. Pascani	L	A	SV		23	0	23	
127	Mun. Pascani	L	A	SV		11	0	11	
128	Mun. Pascani	L	A	SV		8	0	8	
129	Mun. Pascani	L	A	SV		1	0	1	
130	Mun. Pascani	L	A	SV		4	0	4	
131	Mun. Pascani	L	A	SV		4	0	4	
132	Mun. Pascani	L	A	SV		3	0	3	
133	Mun. Pascani	L	A	SV		28	0	28	
134	Mun. Pascani	L	A	SV		7	0	7	
135	Mun. Pascani	L	A	SV		21	0	21	
136	Mun. Pascani	L	A	SV		45	0	45	
137	Mun. Pascani	L	A	SV		56	0	56	
138	Mun. Pascani	L	A	SV		30	0	30	
139	Mun. Pascani	L	A	SV		37	0	37	
140	Mun. Pascani	L	A	SV		7	0	7	
141	Mun. Pascani	L	A	SV		11	0	11	

Nr. crt.	Proprietar/ Detinator spatiu verde	Tip proprietate	Mod administrare	Categorie de folosinta	Reglementare urbanistica	Suprafata masurata [mp]		Total teren [mp]	Observatii
						Teren exclusiv	Teren indiviz.		
142	Mun. Pascani	L	A	SV		8	0	8	
143	Mun. Pascani	L	A	SV		7	0	7	
144	Mun. Pascani	L	A	SV		8	0	8	
145	Mun. Pascani	L	A	SV		82	0	82	
146	Mun. Pascani	L	A	SV		20	0	20	
147	Mun. Pascani	L	A	SV		19	0	19	
148	Mun. Pascani	L	A	SV		13	0	13	
149	Mun. Pascani	L	A	SV		19	0	19	
150	Mun. Pascani	L	A	SV		24	0	24	
151	Mun. Pascani	L	A	SV		27	0	27	
152	Mun. Pascani	L	A	SV		6	0	6	
153	Mun. Pascani	L	A	SV		3	0	3	
154	Mun. Pascani	L	A	SV		4	0	4	
155	Mun. Pascani	L	A	SV		11	0	11	
156	Mun. Pascani	L	A	SV		31	0	31	
157	Mun. Pascani	L	A	SV		8	0	8	
158	Mun. Pascani	L	A	SV		13	0	13	
159	Mun. Pascani	L	A	SV		50	0	50	
160	Mun. Pascani	L	A	SV		30	0	30	
161	Mun. Pascani	L	A	SV		8	0	8	
162	Mun. Pascani	L	A	SV		9	0	9	
163	Mun. Pascani	L	A	SV		16	0	16	
164	Mun. Pascani	L	A	SV		6	0	6	
165	Mun. Pascani	L	A	SV		18	0	18	
166	Mun. Pascani	L	A	SV		3	0	3	
167	Mun. Pascani	L	A	SV		11	0	11	
168	Mun. Pascani	L	A	SV		15	0	15	
169	Mun. Pascani	L	A	SV		30	0	30	
170	Mun. Pascani	L	A	SV		19	0	19	
171	Mun. Pascani	L	A	SV		159	0	159	
172	Mun. Pascani	L	A	SV		46	0	46	
173	Mun. Pascani	L	A	CC		13	0	13	
174	Mun. Pascani	L	A	CC		17	0	17	
175	Mun. Pascani	L	A	CC		29	0	29	
176	Mun. Pascani	L	A	CC		13	0	13	
177	Mun. Pascani	L	A	CC		10	0	10	
178	Mun. Pascani	L	A	CC		8	0	8	
179	Mun. Pascani	L	A	CC		5	0	5	
180	Mun. Pascani	L	A	CC		21	0	21	
181	Mun. Pascani	L	A	CC		9	0	9	
182	Mun. Pascani	L	A	CC		18	0	18	
183	Mun. Pascani	L	A	CC		5	0	5	
184	Mun. Pascani	L	A	CC		7	0	7	
185	Mun. Pascani	L	A	CC		13	0	13	
186	Mun. Pascani	L	A	CC		12	0	12	
187	Mun. Pascani	L	A	CC		3	0	3	
188	Mun. Pascani	L	A	CC		4	0	4	
189	Mun. Pascani	L	A	CC		5	0	5	
190	Mun. Pascani	L	A	DR		251	0	251	
191	Mun. Pascani	L	A	DR		20062	0	20062	
192	Mun. Pascani	L	A	TD		16	0	16	
193	Mun. Pascani	L	A	HC		54	0	54	
194	Mun. Pascani	L	A	HC		8	0	8	
195	Mun. Pascani	L	A	HC		16	0	16	
196	Mun. Pascani	L	A	HC		7	0	7	
197	Mun. Pascani	L	A	HC		65	0	65	
198	Mun. Pascani	L	A	HC		2	0	2	
199	Mun. Pascani	L	A	HC		22	0	22	
200	Mun. Pascani	L	A	HC		15	0	15	
201	Mun. Pascani	L	A	HC		4	0	4	
202	Mun. Pascani	L	A	HC		6	0	6	

Nr. crt.	Proprietar/ Detinator spatiu verde	Tip proprietate	Mod administrare	Categorie de folosinta	Reglementare urbanistica	Suprafata masurata [mp]		Total teren [mp]	Observatii
						Teren exclusiv	Teren indiviz.		
203	Mun. Pascani	L	A	HC		17	0	17	
204	Mun. Pascani	L	A	HC		17	0	17	
205	Mun. Pascani	L	A	HC		27	0	27	
206	Mun. Pascani	L	A	HC		8	0	8	
207	Mun. Pascani	L	A	HC		20	0	20	
208	Mun. Pascani	L	A	HC		22	0	22	
209	Mun. Pascani	L	A	HC		9	0	9	
210	Mun. Pascani	L	A	HC		9	0	9	
211	Mun. Pascani	L	A	HC		22	0	22	
212	Mun. Pascani	L	A	HC		18	0	18	
213	Mun. Pascani	L	A	HC		23	0	23	
214	Mun. Pascani	L	A	HC		12	0	12	
215	Mun. Pascani	L	A	HC		18	0	18	
216	Mun. Pascani	L	A	HC		61	0	61	
217	Mun. Pascani	L	A	HC		15	0	15	
218	Mun. Pascani	L	A	HC		24	0	24	
219	Mun. Pascani	L	A	HC		16	0	16	
220	Mun. Pascani	L	A	HC		8	0	8	
221	Mun. Pascani	L	A	HC		25	0	25	
222	Mun. Pascani	L	A	HC		25	0	25	
223	Mun. Pascani	L	A	HC		6	0	6	
224	Mun. Pascani	L	A	HC		18	0	18	
225	Mun. Pascani	L	A	HC		59	0	59	
226	Mun. Pascani	L	A	HC		2	0	2	
227	Mun. Pascani	L	A	HC		10	0	10	
228	Mun. Pascani	L	A	HC		2	0	2	
229	Mun. Pascani	L	A	HC		6	0	6	
230	Mun. Pascani	L	A	HC		11	0	11	
231	Mun. Pascani	L	A	HC		17	0	17	
232	Mun. Pascani	L	A	HC		16	0	16	
233	Mun. Pascani	L	A	HC		25	0	25	
234	Mun. Pascani	L	A	HC		60	0	60	
235	Mun. Pascani	L	A	HC		179	0	179	
236	Mun. Pascani	L	A	HC		5	0	5	
237	Mun. Pascani	L	A	HC		22	0	22	
238	Mun. Pascani	L	A	HC		16	0	16	
239	Mun. Pascani	L	A	HC		20	0	20	
240	Mun. Pascani	L	A	HC		34	0	34	
241	Mun. Pascani	L	A	HC		35	0	35	
242	Mun. Pascani	L	A	HC		7	0	7	
243	Mun. Pascani	L	A	HC		49	0	49	
244	Mun. Pascani	L	A	HC		27	0	27	
245	Mun. Pascani	L	A	HC		20	0	20	
246	Mun. Pascani	L	A	HC		30	0	30	
247	Mun. Pascani	L	A	HC		19	0	19	
248	Mun. Pascani	L	A	HC		41	0	41	
249	Mun. Pascani	L	A	HC		21	0	21	
250	Mun. Pascani	L	A	HC		31	0	31	
251	Mun. Pascani	L	A	HC		26	0	26	
252	Mun. Pascani	L	A	HC		21	0	21	
253	Mun. Pascani	L	A	HC		14	0	14	
254	Mun. Pascani	L	A	HC		4	0	4	
255	Mun. Pascani	L	A	HC		6	0	6	
256	Mun. Pascani	L	A	HC		40	0	40	
257	Mun. Pascani	L	A	HC		68	0	68	
258	Mun. Pascani	L	A	HC		29	0	29	
259	Mun. Pascani	L	A	HC		32	0	32	
260	Mun. Pascani	L	A	HC		7	0	7	
261	Mun. Pascani	L	A	HC		19	0	19	
262	Mun. Pascani	L	A	HC		28	0	28	
263	Mun. Pascani	L	A	HC		58	0	58	

Nr. crt.	Proprietar/ Detinator spatiu verde	Tip proprietate	Mod administrare	Categorie de folosinta	Reglementare urbanistica	Suprafata masurata [mp]		Total teren [mp]	Observatii
						Teren exclusiv	Teren indiviz.		
264	Mun. Pascani	L	A	HC		16	0	16	
265	Mun. Pascani	L	A	HC		46	0	46	
266	Mun. Pascani	L	A	HC		25	0	25	
267	Mun. Pascani	L	A	HC		60	0	60	
268	Mun. Pascani	L	A	HC		38	0	38	
269	Mun. Pascani	L	A	HC		13	0	13	
270	Mun. Pascani	L	A	HC		8	0	8	
271	Mun. Pascani	L	A	HC		48	0	48	
272	Mun. Pascani	L	A	HC		111	0	111	
273	Mun. Pascani	L	A	HC		10	0	10	
274	Mun. Pascani	L	A	HC		26	0	26	
275	Mun. Pascani	L	A	HC		7	0	7	
276	Mun. Pascani	L	A	HC		19	0	19	
277	Mun. Pascani	L	A	HC		60	0	60	
278	Mun. Pascani	L	A	HC		66	0	66	
279	Mun. Pascani	L	A	HC		107	0	107	
280	Mun. Pascani	L	A	HC		29	0	29	
281	Mun. Pascani	L	A	HC		25	0	25	
282	Mun. Pascani	L	A	HC		20	0	20	
283	Mun. Pascani	L	A	HC		19	0	19	
284	Mun. Pascani	L	A	HC		9	0	9	
285	Mun. Pascani	L	A	HC		27	0	27	
286	Mun. Pascani	L	A	HC		41	0	41	
287	Mun. Pascani	L	A	HC		7	0	7	
288	Mun. Pascani	L	A	HC		8	0	8	
289	Mun. Pascani	L	A	HC		6	0	6	
290	Mun. Pascani	L	A	HC		10	0	10	
291	Mun. Pascani	L	A	HC		6	0	6	
292	Mun. Pascani	L	A	HC		2	0	2	
293	Mun. Pascani	L	A	HC		8	0	8	
294	Mun. Pascani	L	A	HC		3	0	3	
295	Mun. Pascani	L	A	HC		8	0	8	
296	Mun. Pascani	L	A	HC		4	0	4	
297	Mun. Pascani	L	A	HC		10	0	10	
298	Mun. Pascani	L	A	HC		25	0	25	
299	Mun. Pascani	L	A	HC		10	0	10	
300	Mun. Pascani	L	A	HC		20	0	20	
301	Mun. Pascani	L	A	HC		9	0	9	
302	Mun. Pascani	L	A	HC		31	0	31	
303	Mun. Pascani	L	A	HC		39	0	39	
304	Mun. Pascani	L	A	HC		10	0	10	
305	Mun. Pascani	L	A	HC		24	0	24	
306	Mun. Pascani	L	A	HC		3	0	3	
307	Mun. Pascani	L	A	HC		24	0	24	
308	Mun. Pascani	L	A	HC		12	0	12	
309	Mun. Pascani	L	A	HC		96	0	96	
310	Mun. Pascani	L	A	HC		18	0	18	
311	Mun. Pascani	L	A	HC		16	0	16	
312	Mun. Pascani	L	A	HC		62	0	62	
313	Mun. Pascani	L	A	HC		16	0	16	
314	Mun. Pascani	L	A	HC		49	0	49	
315	Mun. Pascani	L	A	HC		13	0	13	
316	Mun. Pascani	L	A	HC		16	0	16	
317	Mun. Pascani	L	A	HC		7	0	7	
318	Mun. Pascani	L	A	HC		31	0	31	
319	Mun. Pascani	L	A	HC		28	0	28	
320	Mun. Pascani	L	A	HC		169	0	169	
321	Mun. Pascani	L	A	AP		47	0	47	
322	Mun. Pascani	L	A	AP		63	0	63	
323	Mun. Pascani	L	A	AP		90	0	90	
324	Mun. Pascani	L	A	AP		20	0	20	



Nr. crt.	Proprietar/ Detinator spatiu verde	Tip proprietate	Mod administrare	Categorie de folosinta	Reglementare urbanistica	Suprafata masurata [mp]		Total teren [mp]	Observatii
						Teren exclusiv	Teren indiviz.		
325	Mun. Pascani	L	A	AP		15	0	15	
326	Mun. Pascani	L	A	AP		22	0	22	
327	Mun. Pascani	L	A	AP		46	0	46	
328	Mun. Pascani	L	A	AP		81	0	81	
329	Mun. Pascani	L	A	AP		105	0	105	
330	Mun. Pascani	L	A	AP		4	0	4	
Total teren								31566	

#### 4. CENTRALIZATOR SUPRAFETE:

Nr. crt.	Categorie de folosinta	Descriere	Suprafata [mp]	Procent [%]
1	AP	Acces pietonal	493	1.56
2	CC	Curti	191	0.61
3	DR	Drumuri	20313	64.35
4	HC	Santuri, canale	3364	10.66
5	SV	Spatiu verde	7189	22.77
6	TD	Terenuri degradate	16	0.05
Total teren			31566	100
din care zona verde (SV + AF + ZC + PD)			7189	22.77

#### 5. DATE PRIVIND CONSTRUCTIILE EXISTENTE PE TERENUL SPATIU VERDE:

Proprietar/ Detinator constructii	Tip proprietate	Mod de administrare	Nr. corp constructie	Cod grupa destinatie	Suprafata construita la sol [mp]	Observatii
Total suprafata ocupata din terenul spatiu verde					0	

#### 6. ECHIPAREA EDILITARA A TERENULUI: n/a

#### 7. DATE PRIVIND VEGETATIA EXISTENTA PE TERENUL SPATIU VERDE:

Nr. identif.	Specia	Diametru [cm]	Inaltime [m]	Coronament [m]	Varsta	Viabilitate	Ocrotit
9152	Castan salbatic - (Aesculus hippocastanum)	5	3	1	Tanar plantat	Foarte buna	Nu
9153	Castan salbatic - (Aesculus hippocastanum)	5	3	1	Tanar plantat	Foarte buna	Nu
9154	Castan salbatic - (Aesculus hippocastanum)	3	2	1	Tanar plantat	Foarte buna	Nu
8891	Cires - (Prunus avium)	14	6	2	Matur	Foarte buna	Nu
8898	Cires - (Prunus avium)	26	9	4	Matur	Foarte buna	Nu
9076	Cires - (Prunus avium)	18	8	4	Matur	Foarte buna	Nu
9204	Cires - (Prunus avium)	22	8	3	Matur	Foarte buna	Nu
9313	Cires - (Prunus avium)	14	6	2	Matur	Buna	Nu
8915	Corcodus - (Prunus cerasifera)	35	8	6	Batran	Foarte buna	Nu
9156	Iasomie - (Philadelphus coronarius)	0	2	1	---	Foarte buna	Nu
7222	Liliac - (Syringa vulgaris)	5	3	1	---	Foarte buna	Nu
9158	Liliac - (Syringa vulgaris)	2	2	1	---	Foarte buna	Nu
9193	Liliac - (Syringa vulgaris)	6	3	1	---	Buna	Nu
9526	Mar - (Malus Domestica, Sylvestris)	35	7	4	Batran	Buna	Nu
9508	Molid comun - (Picea Abies)	40	15	4	Matur	Buna	Nu
8888	Nuc comun - (Juglans regia)	8	2	1	Tanar plantat	Foarte buna	Nu
8897	Nuc comun - (Juglans regia)	26	9	5	Matur	Foarte buna	Nu
8911	Nuc comun - (Juglans regia)	40	9	6	Matur	Buna	Nu
8912	Nuc comun - (Juglans regia)	16	7	3	Tanar	Foarte buna	Nu
8917	Nuc comun - (Juglans regia)	18	8	4	Tanar	Foarte buna	Nu
8918	Nuc comun - (Juglans regia)	14	7	3	Tanar	Foarte buna	Nu
8919	Nuc comun - (Juglans regia)	30	9	4	Matur	Foarte buna	Nu
8920	Nuc comun - (Juglans regia)	28	9	4	Matur	Foarte buna	Nu
8927	Nuc comun - (Juglans regia)	18	8	4	Tanar	Foarte buna	Nu
8928	Nuc comun - (Juglans regia)	18	8	4	Tanar	Foarte buna	Nu

Nr. identif.	Specia	Diametru [cm]	Inaltime [m]	Coronament [m]	Varsta	Viabilitate	Ocrotit
8996	Nuc comun - ( <i>Juglans regia</i> )	14	7	3	Tanar	Foarte buna	Nu
8999	Nuc comun - ( <i>Juglans regia</i> )	18	8	4	Tanar	Foarte buna	Nu
9025	Nuc comun - ( <i>Juglans regia</i> )	2	2	1	Tanar plantat	Foarte buna	Nu
9135	Nuc comun - ( <i>Juglans regia</i> )	24	8	4	Matur	Buna	Nu
9136	Nuc comun - ( <i>Juglans regia</i> )	20	6	3	Matur	Buna	Nu
9137	Nuc comun - ( <i>Juglans regia</i> )	18	7	4	Tanar	Foarte buna	Nu
9203	Nuc comun - ( <i>Juglans regia</i> )	20	7	4	Matur	Foarte buna	Nu
9205	Nuc comun - ( <i>Juglans regia</i> )	16	6	3	Tanar	Foarte buna	Nu
9206	Nuc comun - ( <i>Juglans regia</i> )	8	4	1	Tanar plantat	Foarte buna	Nu
9207	Nuc comun - ( <i>Juglans regia</i> )	6	3	1	Tanar plantat	Foarte buna	Nu
9506	Nuc comun - ( <i>Juglans regia</i> )	5	2	1	Tanar plantat	Foarte buna	Nu
8901	Prun - ( <i>Prunus domestica</i> )	8	4	2	Tanar	Foarte buna	Nu
8997	Prun - ( <i>Prunus domestica</i> )	10	4	2	Matur	Foarte buna	Nu
9011	Prun - ( <i>Prunus domestica</i> )	8	4	1	Tanar	Foarte buna	Nu
9064	Prun - ( <i>Prunus domestica</i> )	16	7	3	Matur	Foarte buna	Nu
9068	Prun - ( <i>Prunus domestica</i> )	16	7	3	Matur	Foarte buna	Nu
9074	Prun - ( <i>Prunus domestica</i> )	16	8	4	Matur	Foarte buna	Nu
9098	Prun - ( <i>Prunus domestica</i> )	8	4	1	Tanar	Foarte buna	Nu
9194	Prun - ( <i>Prunus domestica</i> )	10	4	1	Matur	Buna	Nu
9196	Prun - ( <i>Prunus domestica</i> )	10	4	1	Matur	Foarte buna	Nu
9209	Prun - ( <i>Prunus domestica</i> )	6	2	1	Tanar	Foarte buna	Nu
9310	Prun - ( <i>Prunus domestica</i> )	10	4	2	Matur	Foarte buna	Nu
9311	Prun - ( <i>Prunus domestica</i> )	12	4	2	Matur	Foarte buna	Nu
9314	Prun - ( <i>Prunus domestica</i> )	6	3	1	Tanar	Foarte buna	Nu
9315	Prun - ( <i>Prunus domestica</i> )	6	3	1	Tanar	Foarte buna	Nu
9316	Prun - ( <i>Prunus domestica</i> )	14	4	2	Matur	Foarte buna	Nu
9507	Prun - ( <i>Prunus domestica</i> )	8	3	2	Tanar	Buna	Nu
9528	Prun - ( <i>Prunus domestica</i> )	10	4	2	Matur	Buna	Nu
9529	Prun - ( <i>Prunus domestica</i> )	16	4	2	Matur	Buna	Nu
9530	Prun - ( <i>Prunus domestica</i> )	8	3	2	Tanar	Foarte buna	Nu
9531	Prun - ( <i>Prunus domestica</i> )	6	3	1	Tanar	Buna	Nu
7219	Salcam - ( <i>Robinia pseudoacacia</i> )	10	7	1	Tanar	Buna	Nu
7220	Salcam - ( <i>Robinia pseudoacacia</i> )	10	7	1	Tanar	Buna	Nu
7221	Salcam - ( <i>Robinia pseudoacacia</i> )	12	7	1	Tanar	Buna	Nu
7224	Salcam - ( <i>Robinia pseudoacacia</i> )	10	7	1	Tanar	Foarte buna	Nu
8903	Salcam - ( <i>Robinia pseudoacacia</i> )	16	8	4	Tanar	Foarte buna	Nu
8913	Salcam - ( <i>Robinia pseudoacacia</i> )	18	8	3	Tanar	Foarte buna	Nu
8914	Salcam - ( <i>Robinia pseudoacacia</i> )	12	8	3	Tanar	Foarte buna	Nu
8933	Salcam - ( <i>Robinia pseudoacacia</i> )	18	8	4	Tanar	Foarte buna	Nu
8995	Salcam - ( <i>Robinia pseudoacacia</i> )	18	8	3	Tanar	Foarte buna	Nu
9001	Salcam - ( <i>Robinia pseudoacacia</i> )	14	8	4	Tanar	Foarte buna	Nu
9061	Salcam - ( <i>Robinia pseudoacacia</i> )	14	8	4	Tanar	Foarte buna	Nu
9062	Salcam - ( <i>Robinia pseudoacacia</i> )	14	8	4	Tanar	Foarte buna	Nu
9195	Salcam - ( <i>Robinia pseudoacacia</i> )	18	9	3	Tanar	Foarte buna	Nu
9197	Salcam - ( <i>Robinia pseudoacacia</i> )	16	8	2	Tanar	Foarte buna	Nu
9006	Salcie pletoasa - ( <i>Salix babylonica</i> )	16	8	5	Matur	Foarte buna	Nu
9078	Salcie pletoasa - ( <i>Salix babylonica</i> )	18	8	5	Matur	Foarte buna	Nu
9155	Stejar, stejar pedunculat - ( <i>Quercus robur</i> )	75	15	6	Batran	Buna	Nu
9199	Tei cu frunza mare - ( <i>Tilia platyphyllos</i> )	5	3	1	Tanar plantat	Foarte buna	Nu
8871	Tei pucios - ( <i>Tilia cordata</i> )	24	9	4	Matur	Foarte buna	Nu
8873	Tei pucios - ( <i>Tilia cordata</i> )	24	9	4	Matur	Foarte buna	Nu
8992	Tei pucios - ( <i>Tilia cordata</i> )	22	8	3	Matur	Foarte buna	Nu
9032	Tei pucios - ( <i>Tilia cordata</i> )	18	8	3	Tanar	Foarte buna	Nu
9033	Tei pucios - ( <i>Tilia cordata</i> )	35	9	3	Matur	Buna	Nu
9070	Tei pucios - ( <i>Tilia cordata</i> )	30	9	5	Matur	Foarte buna	Nu
9100	Tei pucios - ( <i>Tilia cordata</i> )	16	6	2	Tanar	Buna	Nu
9159	Tei pucios - ( <i>Tilia cordata</i> )	30	8	5	Matur	Buna	Nu
9160	Tei pucios - ( <i>Tilia cordata</i> )	24	3	2	Matur	Buna	Nu
9161	Tei pucios - ( <i>Tilia cordata</i> )	24	3	2	Matur	Buna	Nu
9309	Tei pucios - ( <i>Tilia cordata</i> )	20	7	4	Matur	Foarte buna	Nu
9312	Tei pucios - ( <i>Tilia cordata</i> )	65	12	6	Batran	Buna	Nu
9317	Tei pucios - ( <i>Tilia cordata</i> )	4	2	1	Tanar plantat	Foarte buna	Nu
9518	Tuie - ( <i>Thuja occidentalis</i> )	8	2	1	Tanar	Foarte buna	Nu

Nr. identif.	Specia	Diametru [cm]	Inaltime [m]	Coronament [m]	Varsta	Viabilitate	Ocrotit
9519	Tuie - (Thuja occidentalis)	8	2	1	Tanar	Foarte buna	Nu
9520	Tuie - (Thuja occidentalis)	8	2	1	Tanar	Foarte buna	Nu
9521	Tuie - (Thuja occidentalis)	8	2	1	Tanar	Foarte buna	Nu
9522	Tuie - (Thuja occidentalis)	8	2	1	Tanar	Foarte buna	Nu
9523	Tuie - (Thuja occidentalis)	8	2	1	Tanar	Foarte buna	Nu
9524	Tuie - (Thuja occidentalis)	8	2	1	Tanar	Foarte buna	Nu
9525	Tuie - (Thuja occidentalis)	8	2	1	Tanar	Foarte buna	Nu
9766	Tuie - (Thuja occidentalis)	8	2	1	Tanar	Foarte buna	Nu
9767	Tuie - (Thuja occidentalis)	8	2	1	Tanar	Foarte buna	Nu
7223	Visin - (Prunus cerasus)	14	4	2	Matur	Foarte buna	Nu
9034	Visin - (Prunus cerasus)	10	4	2	Tanar	Foarte buna	Nu
9035	Visin - (Prunus cerasus)	8	3	2	Tanar	Foarte buna	Nu
9200	Visin - (Prunus cerasus)	10	3	2	Tanar	Foarte buna	Nu
9201	Visin - (Prunus cerasus)	8	3	1	Tanar	Buna	Nu
9202	Visin - (Prunus cerasus)	14	4	3	Matur	Foarte buna	Nu

- Arbori: 99 / Arbusti: 4
- Lungime gard viu: 0 m
- Suprafata gard viu: 0 mp

8. DOCUMENTE EMISE CU PRIVIRE LA TERENUL SPATIU VERDE SI CONSTRUCTIILE EXISTENTE:

Data realizarii: 19.01.2025

Data actualizarii:



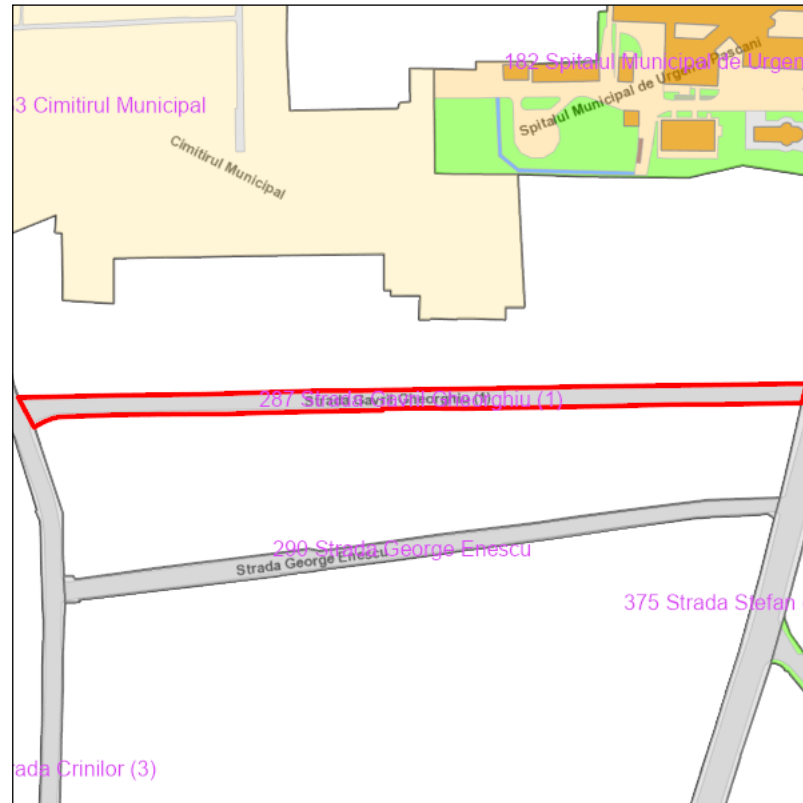
Judetul: Iasi  
 Localitatea: Pascani  
 SIRUTA: 95408  
 Identificator imobil: 287

Nr. cadastral imobil:  
 Nr. carte funciara: 65388  
 Suprafata imobil: 2442 mp

Cod zona valorica:  
 Cod zona protejata:  
 Cod postal:

## FISA SPATIULUI VERDE

### 1. SCHITA AMPLASAMENTULUI TERENULUI SPATIU VERDE:



### 2. DENUMIRE OBIECTIV: Strada Gavril Gheorghiu (1), Mun. Pascani

### 3. DATE DESPRE TERENUL SPATIU VERDE:

Nr. crt.	Proprietar/ Detinator spatiu verde	Tip proprietate	Mod administrare	Categorie de folosinta	Reglementare urbanistica	Suprafata masurata [mp]		Total teren [mp]	Observatii
						Teren exclusiv	Teren indiviz.		
1	Mun. Pascani	L	A	DR		1879	0	1879	
2	Mun. Pascani	L	A	AP		247	0	247	
3	Mun. Pascani	L	A	AP		315	0	315	
Total teren								2442	

### 4. CENTRALIZATOR SUPRAFETE:

Nr. crt.	Categorie de folosinta	Descriere	Suprafata [mp]	Procent [%]
1	AP	Acces pietonal	562	23.02
2	DR	Drumuri	1879	76.98
Total teren			2442	100
din care zona verde (SV + AF + ZC + PD)			0	0

### 5. DATE PRIVIND CONSTRUCTIILE EXISTENTE PE TERENUL SPATIU VERDE:

Proprietar/ Detinator constructii	Tip proprietate	Mod de administrare	Nr. corp constructie	Cod grupa destinatie	Suprafata construita la sol [mp]	Observatii
Total suprafata ocupata din terenul spatiu verde					0	

6. ECHIPAREA EDILITARA A TERENULUI: n/a

7. DATE PRIVIND VEGETATIA EXISTENTA PE TERENUL SPATIU VERDE:

- Arbori: 0 / Arbusti: 0
- Lungime gard viu: 0 m
- Suprafata gard viu: 0 mp

8. DOCUMENTE EMISE CU PRIVIRE LA TERENUL SPATIU VERDE SI CONSTRUCTIILE EXISTENTE:

Data realizarii: 19.01.2025

Data actualizarii:



Judetul: Iasi  
 Localitatea: Pascani  
 SIRUTA: 95408  
 Identificator imobil: 288

Nr. cadastral imobil:  
 Nr. carte funciara: 65393  
 Suprafata imobil: 5023 mp

Cod zona valorica:  
 Cod zona protejata:  
 Cod postal:

## FISA SPATIULUI VERDE

### 1. SCHITA AMPLASAMENTULUI TERENULUI SPATIU VERDE:



### 2. DENUMIRE OBIECTIV: Strada Gavril Gheorghiu (2), Mun. Pascani

### 3. DATE DESPRE TERENUL SPATIU VERDE:

Nr. crt.	Proprietar/ Detinator spatiu verde	Tip proprietate	Mod administrare	Categorie de folosinta	Reglementare urbanistica	Suprafata masurata [mp]		Total teren [mp]	Observatii
						Teren exclusiv	Teren indiviz.		
1	Mun. Pascani	L	A	SV		39	0	39	
2	Mun. Pascani	L	A	SV		51	0	51	
3	Mun. Pascani	L	A	SV		164	0	164	
4	Mun. Pascani	L	A	SV		220	0	220	
5	Mun. Pascani	L	A	SV		30	0	30	
6	Mun. Pascani	L	A	SV		9	0	9	
7	Mun. Pascani	L	A	SV		10	0	10	
8	Mun. Pascani	L	A	SV		26	0	26	
9	Mun. Pascani	L	A	SV		27	0	27	
10	Mun. Pascani	L	A	SV		34	0	34	
11	Mun. Pascani	L	A	SV		4	0	4	
12	Mun. Pascani	L	A	SV		10	0	10	
13	Mun. Pascani	L	A	DR		3447	0	3447	
14	Mun. Pascani	L	A	TD		90	0	90	
15	Mun. Pascani	L	A	TD		253	0	253	
16	Mun. Pascani	L	A	TD		188	0	188	
17	Mun. Pascani	L	A	TD		22	0	22	
18	Mun. Pascani	L	A	AP		35	0	35	
19	Mun. Pascani	L	A	AP		24	0	24	

Nr. crt.	Proprietar/ Detinator spatiu verde	Tip proprietate	Mod administrare	Categorie de folosinta	Reglementare urbanistica	Suprafata masurata [mp]		Total teren [mp]	Observatii
						Teren exclusiv	Teren indiviz.		
20	Mun. Pascani	L	A	AP		69	0	69	
21	Mun. Pascani	L	A	AP		29	0	29	
22	Mun. Pascani	L	A	AP		135	0	135	
23	Mun. Pascani	L	A	AP		5	0	5	
24	Mun. Pascani	L	A	AP		8	0	8	
25	Mun. Pascani	L	A	AP		11	0	11	
26	Mun. Pascani	L	A	AP		36	0	36	
27	Mun. Pascani	L	A	AP		4	0	4	
28	Mun. Pascani	L	A	AP		9	0	9	
29	Mun. Pascani	L	A	AP		12	0	12	
30	Mun. Pascani	L	A	AP		9	0	9	
31	Mun. Pascani	L	A	AP		13	0	13	
Total teren								5023	

#### 4. CENTRALIZATOR SUPRAFETE:

Nr. crt.	Categorie de folosinta	Descriere	Suprafata [mp]	Procent [%]
1	AP	Acces pietonal	399	7.95
2	DR	Drumuri	3447	68.62
3	SV	Spatiu verde	625	12.44
4	TD	Terenuri degradate	552	10.98
Total teren			5023	100
din care zona verde (SV + AF + ZC + PD)			625	12.44

#### 5. DATE PRIVIND CONSTRUCTIILE EXISTENTE PE TERENUL SPATIU VERDE:

Proprietar/ Detinator constructii	Tip proprietate	Mod de administrare	Nr. corp constructie	Cod grupa destinatie	Suprafata construita la sol [mp]	Observatii
Total suprafata ocupata din terenul spatiu verde					0	

#### 6. ECHIPAREA EDILITARA A TERENULUI: n/a

#### 7. DATE PRIVIND VEGETATIA EXISTENTA PE TERENUL SPATIU VERDE:

Nr. identif.	Specia	Diametru [cm]	Inaltime [m]	Coronament [m]	Varsta	Viabilitate	Ocrotit
2682	Cais - (Prunus armeniaca)	18	6	4	Matur	Foarte buna	Nu
2688	Cais - (Prunus armeniaca)	8	2	1	Tanar	Foarte buna	Nu
2691	Cais - (Prunus armeniaca)	8	3	1	Tanar	Foarte buna	Nu
2692	Cais - (Prunus armeniaca)	10	4	2	Matur	Foarte buna	Nu
2713	Cires - (Prunus avium)	18	4	3	Matur	Foarte buna	Nu
1810	Liliac - (Syringa vulgaris)	10	3	1	---	Foarte buna	Nu
2706	Nuc comun - (Juglans regia)	24	7	3	Matur	Foarte buna	Nu
2671	Salcam - (Robinia pseudoacacia)	35	9	5	Matur	Foarte buna	Nu
2685	Stejar, stejar pedunculat - (Quercus robur)	20	8	4	Matur	Foarte buna	Nu
1773	Tei pucios - (Tilia cordata)	28	8	3	Matur	Foarte buna	Nu
1775	Tei pucios - (Tilia cordata)	18	6	3	Tanar	Foarte buna	Nu
2405	Tei pucios - (Tilia cordata)	26	8	3	Matur	Foarte buna	Nu
2411	Tei pucios - (Tilia cordata)	18	6	3	Tanar	Foarte buna	Nu
2757	Tei pucios - (Tilia cordata)	18	6	3	Tanar	Foarte buna	Nu

- Arbori: 13 / Arbusti: 1
- Lungime gard viu: 0 m
- Suprafata gard viu: 0 mp

8. DOCUMENTE EMISE CU PRIVIRE LA TERENUL SPATIU VERDE SI CONSTRUCTIILE EXISTENTE:

Data realizarii: 19.01.2025

Data actualizarii:





Judetul: Iasi  
Localitatea: Pascani  
SIRUTA: 95408  
Identificator imobil: 289

Nr. cadastral imobil:  
Nr. carte funciara: 66297  
Suprafata imobil: 485 mp

Cod zona valorica:  
Cod zona protejata:  
Cod postal:

## FISA SPATIULUI VERDE

### 1. SCHITA AMPLASAMENTULUI TERENULUI SPATIU VERDE:



### 2. DENUMIRE OBIECTIV: Strada George Cosbuc, Sat Lunca

### 3. DATE DESPRE TERENUL SPATIU VERDE:

Nr. crt.	Proprietar/ Detinator spatiu verde	Tip proprietate	Mod administrare	Categorie de folosinta	Reglementare urbanistica	Suprafata masurata [mp]		Total teren [mp]	Observatii
						Teren exclusiv	Teren indiviz.		
1	Mun. Pascani	L	A	DR		485	0	485	
Total teren								485	

### 4. CENTRALIZATOR SUPRAFETE:

Nr. crt.	Categorie de folosinta	Descriere	Suprafata [mp]	Procent [%]
1	DR	Drumuri	485	100
Total teren			485	100
din care zona verde (SV + AF + ZC + PD)			0	0

### 5. DATE PRIVIND CONSTRUCTIILE EXISTENTE PE TERENUL SPATIU VERDE:

Proprietar/ Detinator constructii	Tip proprietate	Mod de administrare	Nr. corp constructie	Cod grupa destinatie	Suprafata construita la sol [mp]	Observatii
Total suprafata ocupata din terenul spatiu verde					0	

6. ECHIPAREA EDILITARA A TERENULUI: n/a

7. DATE PRIVIND VEGETATIA EXISTENTA PE TERENUL SPATIU VERDE:

Nr. identif.	Specia	Diametru [cm]	Inaltime [m]	Coronament [m]	Varsta	Viabilitate	Ocrotit
10026	Visin - (Prunus cerasus)	16	6	3	Matur	Buna	Nu

- Arbori: 1 / Arbusti: 0
- Lungime gard viu: 0 m
- Suprafata gard viu: 0 mp

8. DOCUMENTE EMISE CU PRIVIRE LA TERENUL SPATIU VERDE SI CONSTRUCTIILE EXISTENTE:

Data realizarii: 19.01.2025

Data actualizarii:



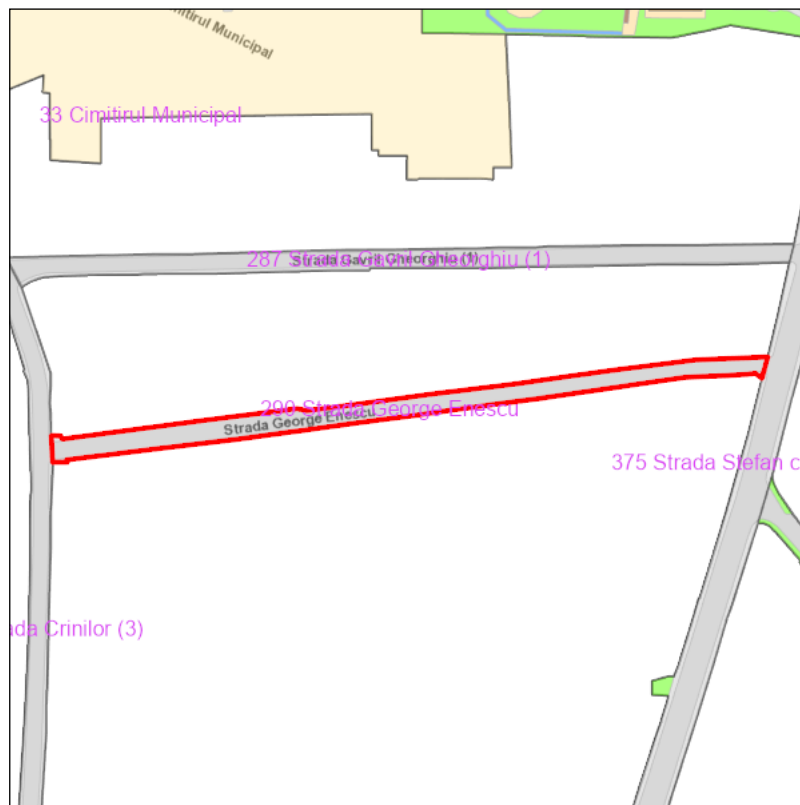
Judetul: Iasi  
 Localitatea: Pascani  
 SIRUTA: 95408  
 Identificator imobil: 290

Nr. cadastral imobil:  
 Nr. carte funciara: 66207  
 Suprafata imobil: 2194 mp

Cod zona valorica:  
 Cod zona protejata:  
 Cod postal:

## FISA SPATIULUI VERDE

### 1. SCHITA AMPLASAMENTULUI TERENULUI SPATIU VERDE:



### 2. DENUMIRE OBIECTIV: Strada George Enescu, Mun. Pascani

### 3. DATE DESPRE TERENUL SPATIU VERDE:

Nr. crt.	Proprietar/ Detinator spatiu verde	Tip proprietate	Mod administrare	Categorie de folosinta	Reglementare urbanistica	Suprafata masurata [mp]		Total teren [mp]	Observatii
						Teren exclusiv	Teren indiviz.		
1	Mun. Pascani	L	A	DR		1770	0	1770	
2	Mun. Pascani	L	A	AP		90	0	90	
3	Mun. Pascani	L	A	AP		193	0	193	
4	Mun. Pascani	L	A	AP		141	0	141	
Total teren								2194	

### 4. CENTRALIZATOR SUPRAFETE:

Nr. crt.	Categorie de folosinta	Descriere	Suprafata [mp]	Procent [%]
1	AP	Acces pietonal	424	19.33
2	DR	Drumuri	1770	80.67
Total teren			2194	100
din care zona verde (SV + AF + ZC + PD)			0	0

### 5. DATE PRIVIND CONSTRUCTIILE EXISTENTE PE TERENUL SPATIU VERDE:

Proprietar/ Detinator constructii	Tip proprietate	Mod de administrare	Nr. corp constructie	Cod grupa destinatie	Suprafata construita la sol [mp]	Observatii
Total suprafata ocupata din terenul spatiu verde					0	

6. ECHIPAREA EDILITARA A TERENULUI: n/a

7. DATE PRIVIND VEGETATIA EXISTENTA PE TERENUL SPATIU VERDE:

- Arbori: 0 / Arbusti: 0
- Lungime gard viu: 0 m
- Suprafata gard viu: 0 mp

8. DOCUMENTE EMISE CU PRIVIRE LA TERENUL SPATIU VERDE SI CONSTRUCTIILE EXISTENTE:

Data realizarii: 19.01.2025

Data actualizarii:



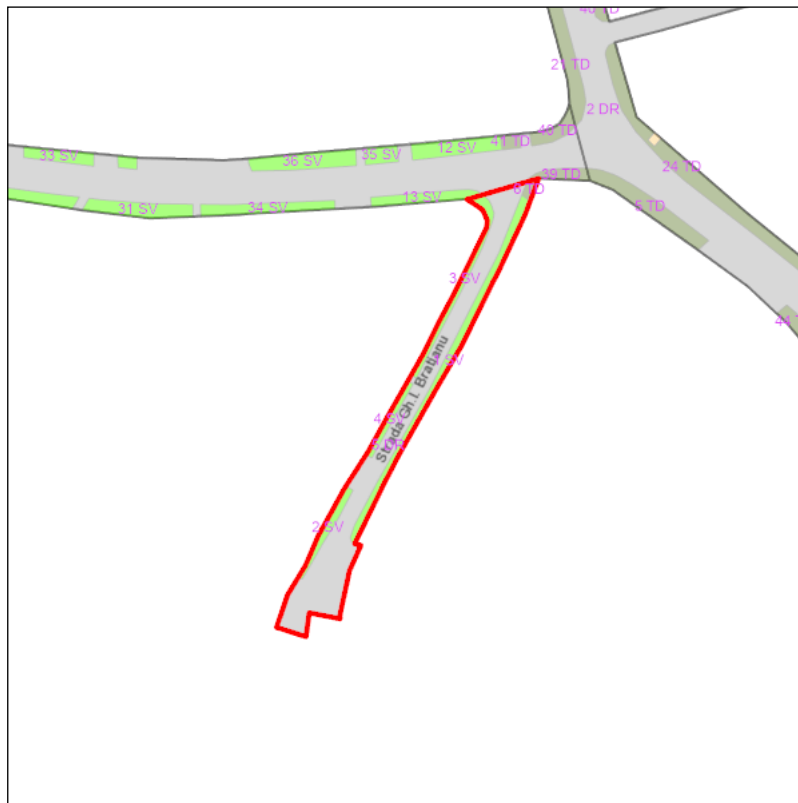
Judetul: Iasi  
 Localitatea: Pascani  
 SIRUTA: 95408  
 Identificator imobil: 291

Nr. cadastral imobil:  
 Nr. carte funciara: 66296  
 Suprafata imobil: 667 mp

Cod zona valorica:  
 Cod zona protejata:  
 Cod postal:

## FISA SPATIULUI VERDE

### 1. SCHITA AMPLASAMENTULUI TERENULUI SPATIU VERDE:



### 2. DENUMIRE OBIECTIV: Strada Gh.I. Bratianu, Sat Lunca

### 3. DATE DESPRE TERENUL SPATIU VERDE:

Nr. crt.	Proprietar/ Detinator spatiu verde	Tip proprietate	Mod administrare	Categorie de folosinta	Reglementare urbanistica	Suprafata masurata [mp]		Total teren [mp]	Observatii
						Teren exclusiv	Teren indiviz.		
1	Mun. Pascani	L	A	SV		115	0	115	
2	Mun. Pascani	L	A	SV		29	0	29	
3	Mun. Pascani	L	A	SV		49	0	49	
4	Mun. Pascani	L	A	SV		21	0	21	
5	Mun. Pascani	L	A	DR		445	0	445	
6	Mun. Pascani	L	A	TD		7	0	7	
Total teren								667	

### 4. CENTRALIZATOR SUPRAFETE:

Nr. crt.	Categorie de folosinta	Descriere	Suprafata [mp]	Procent [%]
1	DR	Drumuri	445	66.68
2	SV	Spatiu verde	215	32.21
3	TD	Terenuri degradate	7	1.11
Total teren			667	100
din care zona verde (SV + AF + ZC + PD)			215	32.21

5. DATE PRIVIND CONSTRUCTIILE EXISTENTE PE TERENUL SPATIU VERDE:

Proprietar/ Detinator constructii	Tip proprietate	Mod de administrare	Nr. corp constructie	Cod grupa destinatie	Suprafata construita la sol [mp]	Observatii
Total suprafata ocupata din terenul spatiu verde					0	

6. ECHIPAREA EDILITARA A TERENULUI: n/a

7. DATE PRIVIND VEGETATIA EXISTENTA PE TERENUL SPATIU VERDE:

- Arbori: 0 / Arbusti: 0
- Lungime gard viu: 0 m
- Suprafata gard viu: 0 mp

8. DOCUMENTE EMISE CU PRIVIRE LA TERENUL SPATIU VERDE SI CONSTRUCTIILE EXISTENTE:

Data realizarii: 19.01.2025

Data actualizarii:



Judetul: Iasi  
 Localitatea: Pascani  
 SIRUTA: 95408  
 Identificator imobil: 292

Nr. cadastral imobil:  
 Nr. carte funciara: 65305  
 Suprafata imobil: 2757 mp

Cod zona valorica:  
 Cod zona protejata:  
 Cod postal:

## FISA SPATIULUI VERDE

### 1. SCHITA AMPLASAMENTULUI TERENULUI SPATIU VERDE:



### 2. DENUMIRE OBIECTIV: Strada Gheorghe Doja, Sat Gastesti

### 3. DATE DESPRE TERENUL SPATIU VERDE:

Nr. crt.	Proprietar/ Detinator spatiu verde	Tip proprietate	Mod administrare	Categorie de folosinta	Reglementare urbanistica	Suprafata masurata [mp]		Total teren [mp]	Observatii
						Teren exclusiv	Teren indiviz.		
1	Mun. Pascani	L	A	SV		20	0	20	
2	Mun. Pascani	L	A	SV		30	0	30	
3	Mun. Pascani	L	A	SV		17	0	17	
4	Mun. Pascani	L	A	SV		20	0	20	
5	Mun. Pascani	L	A	SV		9	0	9	
6	Mun. Pascani	L	A	SV		32	0	32	
7	Mun. Pascani	L	A	SV		4	0	4	
8	Mun. Pascani	L	A	SV		11	0	11	
9	Mun. Pascani	L	A	SV		17	0	17	
10	Mun. Pascani	L	A	SV		6	0	6	
11	Mun. Pascani	L	A	SV		9	0	9	
12	Mun. Pascani	L	A	SV		1	0	1	
13	Mun. Pascani	L	A	SV		32	0	32	
14	Mun. Pascani	L	A	SV		15	0	15	
15	Mun. Pascani	L	A	SV		45	0	45	
16	Mun. Pascani	L	A	SV		19	0	19	
17	Mun. Pascani	L	A	SV		4	0	4	
18	Mun. Pascani	L	A	SV		5	0	5	
19	Mun. Pascani	L	A	SV		47	0	47	

Nr. crt.	Proprietar/ Detinator spatiu verde	Tip proprietate	Mod administrare	Categorie de folosinta	Reglementare urbanistica	Suprafata masurata [mp]		Total teren [mp]	Observatii
						Teren exclusiv	Teren indiviz.		
20	Mun. Pascani	L	A	SV		7	0	7	
21	Mun. Pascani	L	A	SV		11	0	11	
22	Mun. Pascani	L	A	SV		3	0	3	
23	Mun. Pascani	L	A	SV		15	0	15	
24	Mun. Pascani	L	A	SV		8	0	8	
25	Mun. Pascani	L	A	SV		27	0	27	
26	Mun. Pascani	L	A	SV		37	0	37	
27	Mun. Pascani	L	A	SV		19	0	19	
28	Mun. Pascani	L	A	SV		23	0	23	
29	Mun. Pascani	L	A	SV		5	0	5	
30	Mun. Pascani	L	A	SV		13	0	13	
31	Mun. Pascani	L	A	SV		4	0	4	
32	Mun. Pascani	L	A	SV		7	0	7	
33	Mun. Pascani	L	A	SV		5	0	5	
34	Mun. Pascani	L	A	DR		1849	0	1849	
35	Mun. Pascani	L	A	HC		13	0	13	
36	Mun. Pascani	L	A	HC		15	0	15	
37	Mun. Pascani	L	A	HC		31	0	31	
38	Mun. Pascani	L	A	HC		15	0	15	
39	Mun. Pascani	L	A	HC		32	0	32	
40	Mun. Pascani	L	A	HC		10	0	10	
41	Mun. Pascani	L	A	HC		29	0	29	
42	Mun. Pascani	L	A	HC		5	0	5	
43	Mun. Pascani	L	A	HC		11	0	11	
44	Mun. Pascani	L	A	HC		5	0	5	
45	Mun. Pascani	L	A	HC		11	0	11	
46	Mun. Pascani	L	A	HC		12	0	12	
47	Mun. Pascani	L	A	HC		1	0	1	
48	Mun. Pascani	L	A	HC		23	0	23	
49	Mun. Pascani	L	A	HC		10	0	10	
50	Mun. Pascani	L	A	HC		25	0	25	
51	Mun. Pascani	L	A	HC		9	0	9	
52	Mun. Pascani	L	A	HC		2	0	2	
53	Mun. Pascani	L	A	HC		2	0	2	
54	Mun. Pascani	L	A	HC		22	0	22	
55	Mun. Pascani	L	A	HC		6	0	6	
56	Mun. Pascani	L	A	HC		8	0	8	
57	Mun. Pascani	L	A	HC		2	0	2	
58	Mun. Pascani	L	A	HC		6	0	6	
59	Mun. Pascani	L	A	HC		4	0	4	
60	Mun. Pascani	L	A	HC		13	0	13	
61	Mun. Pascani	L	A	HC		19	0	19	
62	Mun. Pascani	L	A	HC		7	0	7	
63	Mun. Pascani	L	A	HC		9	0	9	
64	Mun. Pascani	L	A	HC		2	0	2	
65	Mun. Pascani	L	A	HC		7	0	7	
66	Mun. Pascani	L	A	HC		5	0	5	
67	Mun. Pascani	L	A	HC		9	0	9	
68	Mun. Pascani	L	A	HC		2	0	2	
Total teren								2757	

#### 4. CENTRALIZATOR SUPRAFETE:

Nr. crt.	Categorie de folosinta	Descriere	Suprafata [mp]	Procent [%]
1	DR	Drumuri	1849	67.08
2	HC	Santuri, canale	381	13.81
3	SV	Spatiu verde	527	19.11
Total teren			2757	100
din care zona verde (SV + AF + ZC + PD)			527	19.11



5. DATE PRIVIND CONSTRUCTIILE EXISTENTE PE TERENUL SPATIU VERDE:

Proprietar/ Detinator constructii	Tip proprietate	Mod de administrare	Nr. corp constructie	Cod grupa destinatie	Suprafata construita la sol [mp]	Observatii
Total suprafata ocupata din terenul spatiu verde					0	

6. ECHIPAREA EDILITARA A TERENULUI: n/a

7. DATE PRIVIND VEGETATIA EXISTENTA PE TERENUL SPATIU VERDE:

Nr. identif.	Specia	Diametru [cm]	Inaltime [m]	Coronament [m]	Varsta	Viabilitate	Ocrotit
9028	Brad - (Abies alba)	12	5	2	Tanar	Foarte buna	Nu
9181	Prun - (Prunus domestica)	16	4	2	Matur	Buna	Nu
9187	Prun - (Prunus domestica)	14	5	2	Matur	Buna	Nu
9183	Tei pucios - (Tilia cordata)	6	4	1	Tanar plantat	Foarte buna	Nu
9178	Tuie - (Thuja occidentalis)	3	1	1	Tanar plantat	Foarte buna	Nu
9179	Tuie - (Thuja occidentalis)	3	1	1	Tanar plantat	Foarte buna	Nu
9029	Visin - (Prunus cerasus)	7	4	1	Tanar	Foarte buna	Nu
9184	Visin - (Prunus cerasus)	6	3	1	Tanar	Foarte buna	Nu
9185	Visin - (Prunus cerasus)	14	4	2	Matur	Foarte buna	Nu
9188	Visin - (Prunus cerasus)	6	4	2	Tanar	Foarte buna	Nu

- Arbori: 10 / Arbusti: 0
- Lungime gard viu: 0 m
- Suprafata gard viu: 0 mp

8. DOCUMENTE EMISE CU PRIVIRE LA TERENUL SPATIU VERDE SI CONSTRUCTIILE EXISTENTE:

Data realizarii: 19.01.2025

Data actualizarii:



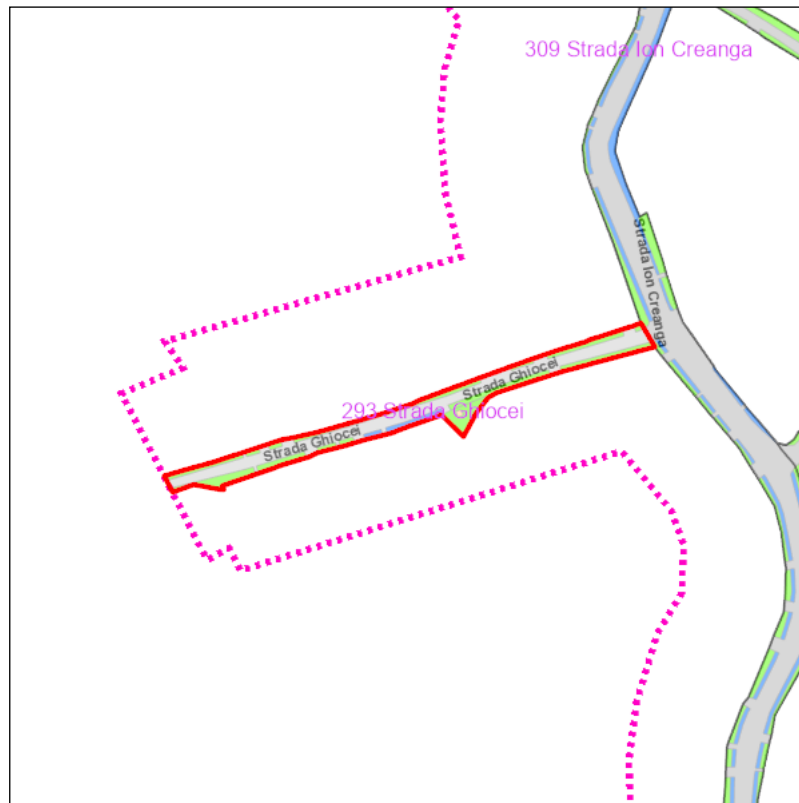
Judetul: Iasi  
 Localitatea: Pascani  
 SIRUTA: 95408  
 Identificator imobil: 293

Nr. cadastral imobil:  
 Nr. carte funciara: 66208  
 Suprafata imobil: 1844 mp

Cod zona valorica:  
 Cod zona protejata:  
 Cod postal:

## FISA SPATIULUI VERDE

### 1. SCHITA AMPLASAMENTULUI TERENULUI SPATIU VERDE:



### 2. DENUMIRE OBIECTIV: Strada Ghiociei, Sat Bosteni-Sodomeni

### 3. DATE DESPRE TERENUL SPATIU VERDE:

Nr. crt.	Proprietar/ Detinator spatiu verde	Tip proprietate	Mod administrare	Categorie de folosinta	Reglementare urbanistica	Suprafata masurata [mp]		Total teren [mp]	Observatii
						Teren exclusiv	Teren indiviz.		
1	Mun. Pascani	L	A	SV		124	0	124	
2	Mun. Pascani	L	A	SV		110	0	110	
3	Mun. Pascani	L	A	SV		9	0	9	
4	Mun. Pascani	L	A	SV		14	0	14	
5	Mun. Pascani	L	A	SV		16	0	16	
6	Mun. Pascani	L	A	SV		73	0	73	
7	Mun. Pascani	L	A	SV		63	0	63	
8	Mun. Pascani	L	A	SV		98	0	98	
9	Mun. Pascani	L	A	SV		16	0	16	
10	Mun. Pascani	L	A	SV		17	0	17	
11	Mun. Pascani	L	A	SV		56	0	56	
12	Mun. Pascani	L	A	SV		88	0	88	
13	Mun. Pascani	L	A	SV		13	0	13	
14	Mun. Pascani	L	A	SV		103	0	103	
15	Mun. Pascani	L	A	CC		5	0	5	
16	Mun. Pascani	L	A	HC		55	0	55	
17	Mun. Pascani	L	A	HC		17	0	17	
18	Mun. Pascani	L	A	AP		967	0	967	
Total teren								1844	

#### 4. CENTRALIZATOR SUPRAFETE:

Nr. crt.	Categorie de folosinta	Descriere	Suprafata [mp]	Procent [%]
1	AP	Acces pietonal	967	52.42
2	CC	Curti	5	0.27
3	HC	Santuri, canale	72	3.92
4	SV	Spatiu verde	800	43.4
Total teren			1844	100
din care zona verde (SV + AF + ZC + PD)			800	43.4

#### 5. DATE PRIVIND CONSTRUCTIILE EXISTENTE PE TERENUL SPATIU VERDE:

Proprietar/ Detinator constructii	Tip proprietate	Mod de administrare	Nr. corp constructie	Cod grupa destinatie	Suprafata construita la sol [mp]	Observatii
Total suprafata ocupata din terenul spatiu verde					0	

#### 6. ECHIPAREA EDILITARA A TERENULUI: n/a

#### 7. DATE PRIVIND VEGETATIA EXISTENTA PE TERENUL SPATIU VERDE:

Nr. identif.	Specia	Diametru [cm]	Inaltime [m]	Coronament [m]	Varsta	Viabilitate	Ocrotit
8636	Cires - (Prunus avium)	18	7	4	Matur	Foarte buna	Nu
8637	Corcodus - (Prunus cerasifera)	16	7	4	Matur	Foarte buna	Nu
8652	Prun - (Prunus domestica)	10	4	2	Matur	Foarte buna	Nu
8964	Prun - (Prunus domestica)	8	3	1	Tanar	Foarte buna	Nu
8638	Salcam - (Robinia pseudoacacia)	12	3	1	Tanar	Foarte buna	Nu
8639	Salcam - (Robinia pseudoacacia)	12	3	1	Tanar	Foarte buna	Nu
8640	Salcam - (Robinia pseudoacacia)	12	3	1	Tanar	Foarte buna	Nu
8641	Salcam - (Robinia pseudoacacia)	12	3	1	Tanar	Foarte buna	Nu
8642	Salcam - (Robinia pseudoacacia)	12	3	1	Tanar	Foarte buna	Nu
8643	Salcam - (Robinia pseudoacacia)	12	3	1	Tanar	Foarte buna	Nu
8644	Salcam - (Robinia pseudoacacia)	12	3	1	Tanar	Foarte buna	Nu
8645	Salcam - (Robinia pseudoacacia)	8	3	1	Tanar plantat	Foarte buna	Nu
8646	Salcam - (Robinia pseudoacacia)	10	3	1	Tanar	Foarte buna	Nu
8648	Salcam - (Robinia pseudoacacia)	10	3	1	Tanar	Foarte buna	Nu
8960	Salcam - (Robinia pseudoacacia)	12	3	1	Tanar	Foarte buna	Nu
8961	Salcam - (Robinia pseudoacacia)	12	3	1	Tanar	Foarte buna	Nu
8962	Salcam - (Robinia pseudoacacia)	10	3	1	Tanar	Foarte buna	Nu

- Arbori: 17 / Arbusti: 0
- Lungime gard viu: 0 m
- Suprafata gard viu: 0 mp

#### 8. DOCUMENTE EMISE CU PRIVIRE LA TERENUL SPATIU VERDE SI CONSTRUCTIILE EXISTENTE:

Data realizarii: 19.01.2025

Data actualizarii:



Judetul: Iasi  
 Localitatea: Pascani  
 SIRUTA: 95408  
 Identificator imobil: 294

Nr. cadastral imobil:  
 Nr. carte funciara: 65327  
 Suprafata imobil: 2709 mp

Cod zona valorica:  
 Cod zona protejata:  
 Cod postal:

## FISA SPATIULUI VERDE

### 1. SCHITA AMPLASAMENTULUI TERENULUI SPATIU VERDE:



### 2. DENUMIRE OBIECTIV: Strada Gradinariei, Sat Gastesti

### 3. DATE DESPRE TERENUL SPATIU VERDE:

Nr. crt.	Proprietar/ Detinator spatiu verde	Tip proprietate	Mod administrare	Categorie de folosinta	Reglementare urbanistica	Suprafata masurata [mp]		Total teren [mp]	Observatii
						Teren exclusiv	Teren indiviz.		
1	Mun. Pascani	L	A	SV		54	0	54	
2	Mun. Pascani	L	A	SV		48	0	48	
3	Mun. Pascani	L	A	CC		24	0	24	
4	Mun. Pascani	L	A	CC		16	0	16	
5	Mun. Pascani	L	A	DR		2357	0	2357	
6	Mun. Pascani	L	A	TD		210	0	210	
Total teren								2709	

### 4. CENTRALIZATOR SUPRAFETE:

Nr. crt.	Categorie de folosinta	Descriere	Suprafata [mp]	Procent [%]
1	CC	Curti	40	1.46
2	DR	Drumuri	2357	87.01
3	SV	Spatiu verde	102	3.78
4	TD	Terenuri degradate	210	7.74
Total teren			2709	100
din care zona verde (SV + AF + ZC + PD)			102	3.78

5. DATE PRIVIND CONSTRUCTIILE EXISTENTE PE TERENUL SPATIU VERDE:

Proprietar/ Detinator constructii	Tip proprietate	Mod de administrare	Nr. corp constructie	Cod grupa destinatie	Suprafata construita la sol [mp]	Observatii
Total suprafata ocupata din terenul spatiu verde					0	

6. ECHIPAREA EDILITARA A TERENULUI: n/a

7. DATE PRIVIND VEGETATIA EXISTENTA PE TERENUL SPATIU VERDE:

Nr. identif.	Specia	Diametru [cm]	Inaltime [m]	Coronament [m]	Varsta	Viabilitate	Ocrotit
9168	Cires - (Prunus avium)	14	6	2	Matur	Foarte buna	Nu
9171	Corcodus - (Prunus cerasifera)	16	6	2	Matur	Buna	Nu
9170	Nuc comun - (Juglans regia)	10	5	2	Tanar	Foarte buna	Nu
9165	Salcam - (Robinia pseudoacacia)	6	5	1	Tanar plantat	Foarte buna	Nu
9026	Salcie alba - (Salix alba)	16	5	4	Tanar	Foarte buna	Nu
9167	Salcie alba - (Salix alba)	5	4	1	Tanar plantat	Foarte buna	Nu
9173	Salcie alba - (Salix alba)	20	7	5	Matur	Buna	Nu

- Arbori: 7 / Arbusti: 0
- Lungime gard viu: 0 m
- Suprafata gard viu: 0 mp

8. DOCUMENTE EMISE CU PRIVIRE LA TERENUL SPATIU VERDE SI CONSTRUCTIILE EXISTENTE:

Data realizarii: 19.01.2025

Data actualizarii:



Judetul: Iasi  
Localitatea: Pascani  
SIRUTA: 95408  
Identificator imobil: 295

Nr. cadastral imobil:  
Nr. carte funciara: 65410  
Suprafata imobil: 1466 mp

Cod zona valorica:  
Cod zona protejata:  
Cod postal:

## FISA SPATIULUI VERDE

### 1. SCHITA AMPLASAMENTULUI TERENULUI SPATIU VERDE:



### 2. DENUMIRE OBIECTIV: Strada Gradinilor (1), Sat Gastesti

### 3. DATE DESPRE TERENUL SPATIU VERDE:

Nr. crt.	Proprietar/ Detinator spatiu verde	Tip proprietate	Mod administrare	Categorie de folosinta	Reglementare urbanistica	Suprafata masurata [mp]		Total teren [mp]	Observatii
						Teren exclusiv	Teren indiviz.		
1	Mun. Pascani	L	A	DR		1466	0	1466	
Total teren								1466	

### 4. CENTRALIZATOR SUPRAFETE:

Nr. crt.	Categorie de folosinta	Descriere	Suprafata [mp]	Procent [%]
1	DR	Drumuri	1466	100
Total teren			1466	100
din care zona verde (SV + AF + ZC + PD)			0	0

### 5. DATE PRIVIND CONSTRUCTIILE EXISTENTE PE TERENUL SPATIU VERDE:

Proprietar/ Detinator constructii	Tip proprietate	Mod de administrare	Nr. corp constructie	Cod grupa destinatie	Suprafata construita la sol [mp]	Observatii
Total suprafata ocupata din terenul spatiu verde					0	

6. ECHIPAREA EDILITARA A TERENULUI: n/a

7. DATE PRIVIND VEGETATIA EXISTENTA PE TERENUL SPATIU VERDE:

- Arbori: 0 / Arbusti: 0
- Lungime gard viu: 0 m
- Suprafata gard viu: 0 mp

8. DOCUMENTE EMISE CU PRIVIRE LA TERENUL SPATIU VERDE SI CONSTRUCTIILE EXISTENTE:

Data realizarii: 19.01.2025

Data actualizarii:



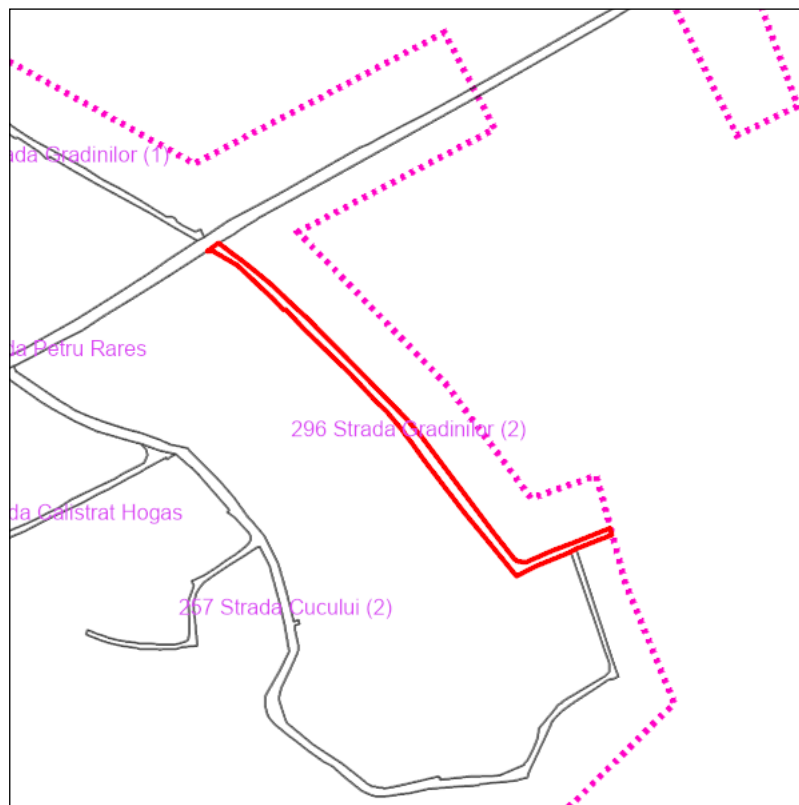
Judetul: Iasi  
 Localitatea: Pascani  
 SIRUTA: 95408  
 Identificator imobil: 296

Nr. cadastral imobil:  
 Nr. carte funciara: 65390  
 Suprafata imobil: 3226 mp

Cod zona valorica:  
 Cod zona protejata:  
 Cod postal:

## FISA SPATIULUI VERDE

### 1. SCHITA AMPLASAMENTULUI TERENULUI SPATIU VERDE:



### 2. DENUMIRE OBIECTIV: Strada Gradinilor (2), Sat Gastesti

### 3. DATE DESPRE TERENUL SPATIU VERDE:

Nr. crt.	Proprietar/ Detinator spatiu verde	Tip proprietate	Mod administrare	Categorie de folosinta	Reglementare urbanistica	Suprafata masurata [mp]		Total teren [mp]	Observatii
						Teren exclusiv	Teren indiviz.		
1	Mun. Pascani	L	A	SV		320	0	320	
2	Mun. Pascani	L	A	SV		352	0	352	
3	Mun. Pascani	L	A	SV		30	0	30	
4	Mun. Pascani	L	A	SV		35	0	35	
5	Mun. Pascani	L	A	SV		177	0	177	
6	Mun. Pascani	L	A	SV		36	0	36	
7	Mun. Pascani	L	A	SV		29	0	29	
8	Mun. Pascani	L	A	SV		18	0	18	
9	Mun. Pascani	L	A	SV		101	0	101	
10	Mun. Pascani	L	A	SV		261	0	261	
11	Mun. Pascani	L	A	SV		36	0	36	
12	Mun. Pascani	L	A	SV		41	0	41	
13	Mun. Pascani	L	A	SV		51	0	51	
14	Mun. Pascani	L	A	SV		94	0	94	
15	Mun. Pascani	L	A	DR		1614	0	1614	
16	Mun. Pascani	L	A	TD		31	0	31	
Total teren								3226	



#### 4. CENTRALIZATOR SUPRAFETE:

Nr. crt.	Categorie de folosinta	Descriere	Suprafata [mp]	Procent [%]
1	DR	Drumuri	1614	50.02
2	SV	Spatiu verde	1582	49.03
3	TD	Terenuri degradate	31	0.95
Total teren			3226	100
din care zona verde (SV + AF + ZC + PD)			1582	49.03

#### 5. DATE PRIVIND CONSTRUCTIILE EXISTENTE PE TERENUL SPATIU VERDE:

Proprietar/ Detinator constructii	Tip proprietate	Mod de administrare	Nr. corp constructie	Cod grupa destinatie	Suprafata construita la sol [mp]	Observatii
Total suprafata ocupata din terenul spatiu verde					0	

#### 6. ECHIPAREA EDILITARA A TERENULUI: n/a

#### 7. DATE PRIVIND VEGETATIA EXISTENTA PE TERENUL SPATIU VERDE:

Nr. identif.	Specia	Diametru [cm]	Inaltime [m]	Coronament [m]	Varsta	Viabilitate	Ocrotit
9269	Corcodus - (Prunus cerasifera)	7	4	2	Tanar	Foarte buna	Nu
7255	Nuc comun - (Juglans regia)	22	7	3	Matur	Foarte buna	Nu
9227	Nuc comun - (Juglans regia)	22	7	3	Matur	Foarte buna	Nu
9272	Prun - (Prunus domestica)	24	7	4	Batran	Foarte buna	Nu
9041	Salcam - (Robinia pseudoacacia)	16	7	3	Tanar	Foarte buna	Nu
9044	Salcam - (Robinia pseudoacacia)	16	7	3	Tanar	Foarte buna	Nu
9219	Salcam - (Robinia pseudoacacia)	18	10	4	Tanar	Foarte buna	Nu
9222	Salcam - (Robinia pseudoacacia)	18	10	4	Tanar	Foarte buna	Nu
9223	Salcam - (Robinia pseudoacacia)	12	8	3	Tanar	Foarte buna	Nu
9232	Salcam - (Robinia pseudoacacia)	16	7	3	Tanar	Foarte buna	Nu
9233	Salcam - (Robinia pseudoacacia)	16	7	3	Tanar	Foarte buna	Nu
9234	Salcam - (Robinia pseudoacacia)	14	7	3	Tanar	Foarte buna	Nu
9235	Salcam - (Robinia pseudoacacia)	16	7	3	Tanar	Foarte buna	Nu
9237	Salcam - (Robinia pseudoacacia)	16	7	3	Tanar	Foarte buna	Nu
9239	Salcam - (Robinia pseudoacacia)	16	7	3	Tanar	Foarte buna	Nu
9242	Salcam - (Robinia pseudoacacia)	14	7	3	Tanar	Foarte buna	Nu
9244	Salcam - (Robinia pseudoacacia)	14	7	3	Tanar	Foarte buna	Nu
9247	Salcam - (Robinia pseudoacacia)	14	7	3	Tanar	Foarte buna	Nu
9251	Soc - (Sambucus Nigra)	10	4	2	---	Foarte buna	Nu

- Arbori: 18 / Arbusti: 1
- Lungime gard viu: 0 m
- Suprafata gard viu: 0 mp

#### 8. DOCUMENTE EMISE CU PRIVIRE LA TERENUL SPATIU VERDE SI CONSTRUCTIILE EXISTENTE:

Data realizarii: 19.01.2025

Data actualizarii:



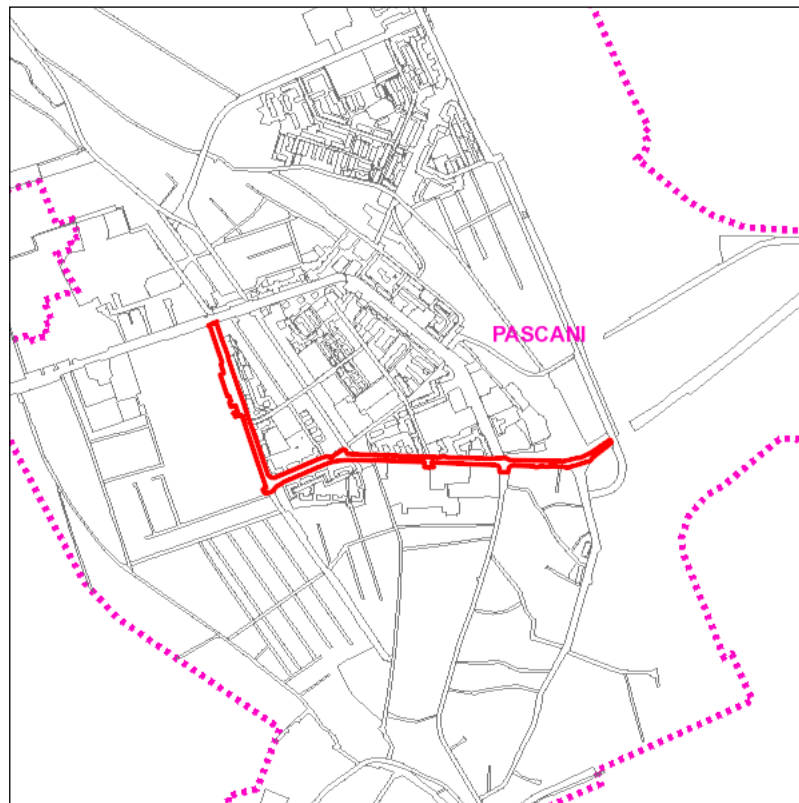
Judetul: Iasi  
Localitatea: Pascani  
SIRUTA: 95408  
Identificator imobil: 297

Nr. cadastral imobil:  
Nr. carte funciara: 65236, 63527, 69807  
Suprafata imobil: 37357 mp

Cod zona valorica:  
Cod zona protejata:  
Cod postal:

## FISA SPATIULUI VERDE

### 1. SCHITA AMPLASAMENTULUI TERENULUI SPATIU VERDE:



### 2. DENUMIRE OBIECTIV: Strada Gradinitei (1), Mun. Pascani

### 3. DATE DESPRE TERENUL SPATIU VERDE:

Nr. crt.	Proprietar/ Detinator spatiu verde	Tip proprietate	Mod administrare	Categorie de folosinta	Reglementare urbanistica	Suprafata masurata [mp]		Total teren [mp]	Observatii
						Teren exclusiv	Teren indiviz.		
1	Mun. Pascani	L	A	SV		91	0	91	
2	Mun. Pascani	L	A	SV		69	0	69	
3	Mun. Pascani	L	A	SV		40	0	40	
4	Mun. Pascani	L	A	SV		389	0	389	
5	Mun. Pascani	L	A	SV		326	0	326	
6	Mun. Pascani	L	A	SV		163	0	163	
7	Mun. Pascani	L	A	SV		83	0	83	
8	Mun. Pascani	L	A	SV		85	0	85	
9	Mun. Pascani	L	A	SV		118	0	118	
10	Mun. Pascani	L	A	SV		96	0	96	
11	Mun. Pascani	L	A	SV		66	0	66	
12	Mun. Pascani	L	A	SV		34	0	34	
13	Mun. Pascani	L	A	SV		8	0	8	
14	Mun. Pascani	L	A	SV		4	0	4	
15	Mun. Pascani	L	A	SV		7	0	7	
16	Mun. Pascani	L	A	SV		194	0	194	
17	Mun. Pascani	L	A	SV		60	0	60	
18	Mun. Pascani	L	A	SV		9	0	9	
19	Mun. Pascani	L	A	SV		69	0	69	

Nr. crt.	Proprietar/ Detinator spatiu verde	Tip proprietate	Mod administrare	Categorie de folosinta	Reglementare urbanistica	Suprafata masurata [mp]		Total teren [mp]	Observatii
						Teren exclusiv	Teren indiviz.		
20	Mun. Pascani	L	A	SV		18	0	18	
21	Mun. Pascani	L	A	SV		33	0	33	
22	Mun. Pascani	L	A	SV		53	0	53	
23	Mun. Pascani	L	A	SV		104	0	104	
24	Mun. Pascani	L	A	SV		11	0	11	
25	Mun. Pascani	L	A	SV		33	0	33	
26	Mun. Pascani	L	A	SV		90	0	90	
27	Mun. Pascani	L	A	SV		13	0	13	
28	Mun. Pascani	L	A	SV		13	0	13	
29	Mun. Pascani	L	A	SV		26	0	26	
30	Mun. Pascani	L	A	SV		42	0	42	
31	Mun. Pascani	L	A	SV		56	0	56	
32	Mun. Pascani	L	A	SV		20	0	20	
33	Mun. Pascani	L	A	SV		310	0	310	
34	Mun. Pascani	L	A	SV		15	0	15	
35	Mun. Pascani	L	A	SV		25	0	25	
36	Mun. Pascani	L	A	SV		130	0	130	
37	Mun. Pascani	L	A	SV		307	0	307	
38	Mun. Pascani	L	A	SV		26	0	26	
39	Mun. Pascani	L	A	SV		29	0	29	
40	Mun. Pascani	L	A	SV		16	0	16	
41	Mun. Pascani	L	A	SV		8	0	8	
42	Mun. Pascani	L	A	SV		22	0	22	
43	Mun. Pascani	L	A	SV		27	0	27	
44	Mun. Pascani	L	A	SV		29	0	29	
45	Mun. Pascani	L	A	SV		186	0	186	
46	Mun. Pascani	L	A	SV		227	0	227	
47	Mun. Pascani	L	A	SV		30	0	30	
48	Mun. Pascani	L	A	SV		12	0	12	
49	Mun. Pascani	L	A	SV		60	0	60	
50	Mun. Pascani	L	A	SV		32	0	32	
51	Mun. Pascani	L	A	SV		47	0	47	
52	Mun. Pascani	L	A	SV		8	0	8	
53	Mun. Pascani	L	A	SV		34	0	34	
54	Mun. Pascani	L	A	SV		8	0	8	
55	Mun. Pascani	L	A	SV		4	0	4	
56	Mun. Pascani	L	A	SV		22	0	22	
57	Mun. Pascani	L	A	SV		12	0	12	
58	Mun. Pascani	L	A	SV		39	0	39	
59	Mun. Pascani	L	A	SV		77	0	77	
60	Mun. Pascani	L	A	SV		26	0	26	
61	Mun. Pascani	L	A	SV		16	0	16	
62	Mun. Pascani	L	A	SV		44	0	44	
63	Mun. Pascani	L	A	SV		28	0	28	
64	Mun. Pascani	L	A	SV		52	0	52	
65	Mun. Pascani	L	A	SV		18	0	18	
66	Mun. Pascani	L	A	SV		5	0	5	
67	Mun. Pascani	L	A	AF		44	0	44	
68	Mun. Pascani	L	A	AF		104	0	104	
69	Mun. Pascani	L	A	CC		2	0	2	
70	Mun. Pascani	L	A	CC		73	0	73	
71	Mun. Pascani	L	A	CC		6	0	6	
72	Mun. Pascani	L	A	CC		4	0	4	
73	Mun. Pascani	L	A	DR		25041	0	25041	
74	Mun. Pascani	L	A	GN		9	0	9	
75	Mun. Pascani	L	A	GN		13	0	13	
76	Mun. Pascani	L	A	AP		193	0	193	
77	Mun. Pascani	L	A	AP		285	0	285	
78	Mun. Pascani	L	A	AP		100	0	100	
79	Mun. Pascani	L	A	AP		208	0	208	
80	Mun. Pascani	L	A	AP		139	0	139	

Nr. crt.	Proprietar/ Detinator spatiu verde	Tip proprietate	Mod administrare	Categorie de folosinta	Reglementare urbanistica	Suprafata masurata [mp]		Total teren [mp]	Observatii
						Teren exclusiv	Teren indiviz.		
81	Mun. Pascani	L	A	AP		330	0	330	
82	Mun. Pascani	L	A	AP		73	0	73	
83	Mun. Pascani	L	A	AP		215	0	215	
84	Mun. Pascani	L	A	AP		248	0	248	
85	Mun. Pascani	L	A	AP		62	0	62	
86	Mun. Pascani	L	A	AP		541	0	541	
87	Mun. Pascani	L	A	AP		176	0	176	
88	Mun. Pascani	L	A	AP		852	0	852	
89	Mun. Pascani	L	A	AP		730	0	730	
90	Mun. Pascani	L	A	AP		58	0	58	
91	Mun. Pascani	L	A	AP		581	0	581	
92	Mun. Pascani	L	A	AP		9	0	9	
93	Mun. Pascani	L	A	AP		994	0	994	
94	Mun. Pascani	L	A	AP		557	0	557	
95	Mun. Pascani	L	A	AP		136	0	136	
96	Mun. Pascani	L	A	AP		18	0	18	
97	Mun. Pascani	L	A	AP		971	0	971	
98	Mun. Pascani	L	A	AP		4	0	4	
99	Mun. Pascani	L	A	AP		31	0	31	
100	Mun. Pascani	L	A	AP		26	0	26	
101	Mun. Pascani	L	A	AP		122	0	122	
102	Mun. Pascani	L	A	AP		47	0	47	
Total teren								37357	

#### 4. CENTRALIZATOR SUPRAFETE:

Nr. crt.	Categorie de folosinta	Descriere	Suprafata [mp]	Procent [%]
1	AF	Amenajare floricola	148	0.4
2	AP	Acces pietonal	7706	20.63
3	CC	Curti	85	0.23
4	DR	Drumuri	25041	67.03
5	GN	Platforme depozitare gunoi menajer	22	0.06
6	SV	Spatiu verde	4356	11.66
Total teren			37357	100
din care zona verde (SV + AF + ZC + PD)			4503	12.05

#### 5. DATE PRIVIND CONSTRUCTIILE EXISTENTE PE TERENUL SPATIU VERDE:

Proprietar/ Detinator constructii	Tip proprietate	Mod de administrare	Nr. corp constructie	Cod grupa destinatie	Suprafata construita la sol [mp]	Observatii
Total suprafata ocupata din terenul spatiu verde					0	

#### 6. ECHIPAREA EDILITARA A TERENULUI: n/a

#### 7. DATE PRIVIND VEGETATIA EXISTENTA PE TERENUL SPATIU VERDE:

Nr. identif.	Specia	Diametru [cm]	Inaltime [m]	Coronament [m]	Varsta	Viabilitate	Ocrotit
79	Artar (paltin de camp) - (Acer platanoides)	24	10	3	Matur	Foarte buna	Nu
82	Artar (paltin de camp) - (Acer platanoides)	22	10	3	Matur	Foarte buna	Nu
86	Artar (paltin de camp) - (Acer platanoides)	26	10	4	Matur	Foarte buna	Nu
92	Artar (paltin de camp) - (Acer platanoides)	24	10	3	Matur	Foarte buna	Nu
98	Artar (paltin de camp) - (Acer platanoides)	20	7	4	Matur	Foarte buna	Nu
127	Artar (paltin de camp) - (Acer platanoides)	40	11	2	Batran	Foarte buna	Nu
1373	Artar (paltin de camp) - (Acer platanoides)	35	9	3	Batran	Foarte buna	Nu
11636	Artar (paltin de camp) - (Acer platanoides)	18	9	3	Matur	Foarte buna	Nu
75	Artar american - (Acer negundo)	35	9	3	Batran	Foarte buna	Nu

Nr. identif.	Specia	Diametru [cm]	Inaltime [m]	Coronament [m]	Varsta	Viabilitate	Ocrotit
88	Artar american - (Acer negundo)	28	10	4	Matur	Foarte buna	Nu
113	Artar american - (Acer negundo)	22	8	3	Matur	Foarte buna	Nu
1259	Artar american - (Acer negundo)	16	7	3	Matur	Foarte buna	Nu
1260	Artar american - (Acer negundo)	45	9	3	Batran	Foarte buna	Nu
1288	Artar american - (Acer negundo)	26	8	3	Matur	Foarte buna	Nu
1419	Artar american - (Acer negundo)	45	9	3	Batran	Foarte buna	Nu
1425	Artar american - (Acer negundo)	26	9	3	Matur	Foarte buna	Nu
1427	Artar american - (Acer negundo)	30	8	3	Matur	Foarte buna	Nu
1502	Artar american - (Acer negundo)	45	10	3	Batran	Foarte buna	Nu
1681	Artar american - (Acer negundo)	35	9	3	Batran	Foarte buna	Nu
1890	Artar american - (Acer negundo)	8	4	1	Tanar	Foarte buna	Nu
5707	Artar american - (Acer negundo)	28	9	3	Matur	Foarte buna	Nu
8366	Artar american - (Acer negundo)	24	7	3	Matur	Foarte buna	Nu
11637	Artar american - (Acer negundo)	22	9	3	Matur	Foarte buna	Nu
67	Castan comestibil - (Castanea sativa)	35	8	3	Matur	Foarte buna	Nu
1264	Castan comestibil - (Castanea sativa)	45	9	4	Batran	Foarte buna	Nu
1266	Castan comestibil - (Castanea sativa)	40	9	4	Matur	Foarte buna	Nu
59	Castan salbatic - (Aesculus hippocastanum)	20	9	3	Matur	Foarte buna	Nu
61	Castan salbatic - (Aesculus hippocastanum)	45	10	3	Batran	Foarte buna	Nu
65	Castan salbatic - (Aesculus hippocastanum)	55	12	5	Batran	Foarte buna	Nu
89	Castan salbatic - (Aesculus hippocastanum)	30	10	4	Matur	Foarte buna	Nu
501	Castan salbatic - (Aesculus hippocastanum)	20	9	3	Matur	Foarte buna	Nu
505	Castan salbatic - (Aesculus hippocastanum)	30	6	1	Matur	Foarte buna	Nu
839	Castan salbatic - (Aesculus hippocastanum)	24	9	3	Matur	Foarte buna	Nu
965	Castan salbatic - (Aesculus hippocastanum)	35	9	5	Matur	Foarte buna	Nu
971	Castan salbatic - (Aesculus hippocastanum)	35	9	5	Matur	Foarte buna	Nu
1279	Castan salbatic - (Aesculus hippocastanum)	24	8	3	Matur	Foarte buna	Nu
1375	Castan salbatic - (Aesculus hippocastanum)	35	9	3	Matur	Foarte buna	Nu
1441	Castan salbatic - (Aesculus hippocastanum)	20	8	3	Matur	Foarte buna	Nu
1876	Castan salbatic - (Aesculus hippocastanum)	18	5	1	Tanar	Buna	Nu
5116	Castan salbatic - (Aesculus hippocastanum)	28	8	3	Matur	Foarte buna	Nu
5129	Castan salbatic - (Aesculus hippocastanum)	30	9	3	Matur	Foarte buna	Nu
5131	Castan salbatic - (Aesculus hippocastanum)	30	9	3	Matur	Foarte buna	Nu
5134	Castan salbatic - (Aesculus hippocastanum)	30	9	3	Matur	Foarte buna	Nu
5143	Castan salbatic - (Aesculus hippocastanum)	22	9	3	Matur	Foarte buna	Nu
5180	Castan salbatic - (Aesculus hippocastanum)	45	10	4	Batran	Foarte buna	Nu
5202	Castan salbatic - (Aesculus hippocastanum)	16	8	3	Tanar	Foarte buna	Nu
5255	Castan salbatic - (Aesculus hippocastanum)	40	10	5	Matur	Foarte buna	Nu
5258	Castan salbatic - (Aesculus hippocastanum)	50	10	4	Batran	Foarte buna	Nu
73	Catalpa - (Catalpa bignonioides)	8	4	2	Tanar	Buna	Nu
80	Catalpa - (Catalpa bignonioides)	12	5	3	Tanar	Foarte buna	Nu
2453	Cires - (Prunus avium)	40	8	5	Batran	Buna	Nu
5251	Cires - (Prunus avium)	14	4	2	Matur	Foarte buna	Nu
5252	Cires - (Prunus avium)	14	4	2	Matur	Foarte buna	Nu
810	Corcodus rosu - (Prunus cerasifera Pissardii)	12	5	3	Matur	Foarte buna	Nu
5182	Frasin comun - (Fraxinus excelsior)	40	10	4	Matur	Foarte buna	Nu
5692	Frasin comun - (Fraxinus excelsior)	14	8	2	Tanar	Acceptabila	Nu
8367	Frasin comun - (Fraxinus excelsior)	28	9	3	Matur	Foarte buna	Nu
1250	Migdal - (Prunus dulcis)	12	6	3	Matur	Foarte buna	Nu
120	Molid argintiu - (Picea Pungens)	8	2	1	Tanar	Foarte buna	Nu
56	Molid comun - (Picea Abies)	28	16	3	Matur	Foarte buna	Nu
57	Molid comun - (Picea Abies)	28	16	3	Matur	Foarte buna	Nu
58	Molid comun - (Picea Abies)	28	16	3	Matur	Foarte buna	Nu
5206	Molid comun - (Picea Abies)	35	16	4	Matur	Foarte buna	Nu
5231	Molid comun - (Picea Abies)	26	14	3	Matur	Foarte buna	Nu
5249	Molid comun - (Picea Abies)	26	14	3	Matur	Foarte buna	Nu
5250	Molid comun - (Picea Abies)	30	14	3	Matur	Foarte buna	Nu
5253	Molid comun - (Picea Abies)	24	14	3	Matur	Foarte buna	Nu
5256	Molid comun - (Picea Abies)	12	6	2	Tanar	Buna	Nu
5260	Molid comun - (Picea Abies)	40	14	4	Matur	Foarte buna	Nu
5261	Molid comun - (Picea Abies)	18	12	3	Tanar	Foarte buna	Nu
5263	Molid comun - (Picea Abies)	45	16	4	Batran	Foarte buna	Nu
5214	Nuc comun - (Juglans regia)	45	10	5	Batran	Foarte buna	Nu

Nr. identif.	Specia	Diametru [cm]	Inaltime [m]	Coronament [m]	Varsta	Viabilitate	Ocrotit
5254	Nuc comun - ( <i>Juglans regia</i> )	18	7	4	Tanar	Buna	Nu
60	Paltin de munte - ( <i>Acer pseudoplatanus</i> )	35	10	4	Matur	Foarte buna	Nu
72	Paltin de munte - ( <i>Acer pseudoplatanus</i> )	18	8	3	Tanar	Buna	Nu
111	Paltin de munte - ( <i>Acer pseudoplatanus</i> )	22	9	3	Matur	Foarte buna	Nu
500	Paltin de munte - ( <i>Acer pseudoplatanus</i> )	45	12	1	Batran	Foarte buna	Nu
503	Paltin de munte - ( <i>Acer pseudoplatanus</i> )	40	11	1	Matur	Foarte buna	Nu
682	Paltin de munte - ( <i>Acer pseudoplatanus</i> )	20	9	3	Matur	Foarte buna	Nu
1251	Paltin de munte - ( <i>Acer pseudoplatanus</i> )	30	9	4	Matur	Foarte buna	Nu
1252	Paltin de munte - ( <i>Acer pseudoplatanus</i> )	20	8	3	Matur	Foarte buna	Nu
1253	Paltin de munte - ( <i>Acer pseudoplatanus</i> )	24	8	3	Matur	Foarte buna	Nu
1254	Paltin de munte - ( <i>Acer pseudoplatanus</i> )	35	9	3	Matur	Foarte buna	Nu
1255	Paltin de munte - ( <i>Acer pseudoplatanus</i> )	40	9	3	Matur	Foarte buna	Nu
1257	Paltin de munte - ( <i>Acer pseudoplatanus</i> )	40	9	3	Matur	Foarte buna	Nu
1261	Paltin de munte - ( <i>Acer pseudoplatanus</i> )	45	9	3	Batran	Foarte buna	Nu
1275	Paltin de munte - ( <i>Acer pseudoplatanus</i> )	22	8	3	Matur	Foarte buna	Nu
1457	Paltin de munte - ( <i>Acer pseudoplatanus</i> )	24	9	3	Matur	Foarte buna	Nu
1469	Paltin de munte - ( <i>Acer pseudoplatanus</i> )	28	9	3	Matur	Foarte buna	Nu
1472	Paltin de munte - ( <i>Acer pseudoplatanus</i> )	30	9	3	Matur	Foarte buna	Nu
1482	Paltin de munte - ( <i>Acer pseudoplatanus</i> )	35	9	3	Matur	Foarte buna	Nu
1674	Paltin de munte - ( <i>Acer pseudoplatanus</i> )	35	9	3	Matur	Foarte buna	Nu
1675	Paltin de munte - ( <i>Acer pseudoplatanus</i> )	35	9	3	Matur	Foarte buna	Nu
4973	Paltin de munte - ( <i>Acer pseudoplatanus</i> )	45	12	5	Batran	Foarte buna	Nu
4999	Paltin de munte - ( <i>Acer pseudoplatanus</i> )	40	10	4	Matur	Foarte buna	Nu
5007	Paltin de munte - ( <i>Acer pseudoplatanus</i> )	24	9	3	Matur	Foarte buna	Nu
5524	Paltin de munte - ( <i>Acer pseudoplatanus</i> )	22	7	3	Matur	Foarte buna	Nu
5528	Paltin de munte - ( <i>Acer pseudoplatanus</i> )	26	9	4	Matur	Foarte buna	Nu
5607	Paltin de munte - ( <i>Acer pseudoplatanus</i> )	28	9	3	Matur	Foarte buna	Nu
5700	Paltin de munte - ( <i>Acer pseudoplatanus</i> )	28	10	4	Matur	Foarte buna	Nu
5755	Paltin de munte - ( <i>Acer pseudoplatanus</i> )	30	12	4	Matur	Foarte buna	Nu
5780	Paltin de munte - ( <i>Acer pseudoplatanus</i> )	14	6	2	Tanar	Foarte buna	Nu
5834	Paltin de munte - ( <i>Acer pseudoplatanus</i> )	35	9	3	Matur	Foarte buna	Nu
5851	Paltin de munte - ( <i>Acer pseudoplatanus</i> )	35	10	4	Matur	Foarte buna	Nu
5853	Paltin de munte - ( <i>Acer pseudoplatanus</i> )	40	10	4	Matur	Foarte buna	Nu
116	Pin silvestru [2S] - ( <i>Pinus sylvestris</i> )	22	7	3	Matur	Foarte buna	Nu
11456	Pin silvestru [2S] - ( <i>Pinus sylvestris</i> )	18	10	3	Tanar	Foarte buna	Nu
11458	Pin silvestru [2S] - ( <i>Pinus sylvestris</i> )	14	9	3	Tanar	Foarte buna	Nu
77	Salcam - ( <i>Robinia pseudoacacia</i> )	16	9	3	Tanar	Foarte buna	Nu
78	Salcam - ( <i>Robinia pseudoacacia</i> )	10	9	2	Tanar	Foarte buna	Nu
83	Salcam - ( <i>Robinia pseudoacacia</i> )	28	10	3	Matur	Foarte buna	Nu
84	Salcam - ( <i>Robinia pseudoacacia</i> )	20	12	4	Matur	Foarte buna	Nu
91	Salcam - ( <i>Robinia pseudoacacia</i> )	20	10	3	Matur	Foarte buna	Nu
496	Salcam - ( <i>Robinia pseudoacacia</i> )	20	8	3	Matur	Foarte buna	Nu
129	Tei cu frunza mare - ( <i>Tilia platyphyllos</i> )	35	9	2	Matur	Buna	Nu
62	Tei pucios - ( <i>Tilia cordata</i> )	55	12	5	Batran	Foarte buna	Nu
64	Tei pucios - ( <i>Tilia cordata</i> )	35	10	4	Matur	Foarte buna	Nu
66	Tei pucios - ( <i>Tilia cordata</i> )	14	7	3	Tanar	Buna	Nu
74	Tei pucios - ( <i>Tilia cordata</i> )	35	9	5	Matur	Buna	Nu
76	Tei pucios - ( <i>Tilia cordata</i> )	26	9	4	Matur	Buna	Nu
81	Tei pucios - ( <i>Tilia cordata</i> )	45	12	4	Batran	Foarte buna	Nu
85	Tei pucios - ( <i>Tilia cordata</i> )	35	10	3	Matur	Foarte buna	Nu
87	Tei pucios - ( <i>Tilia cordata</i> )	40	10	3	Matur	Foarte buna	Nu
90	Tei pucios - ( <i>Tilia cordata</i> )	35	10	4	Matur	Foarte buna	Nu
93	Tei pucios - ( <i>Tilia cordata</i> )	24	6	2	Matur	Acceptabila	Nu
94	Tei pucios - ( <i>Tilia cordata</i> )	30	7	3	Matur	Buna	Nu
95	Tei pucios - ( <i>Tilia cordata</i> )	30	7	3	Matur	Buna	Nu
96	Tei pucios - ( <i>Tilia cordata</i> )	20	7	2	Matur	Buna	Nu
97	Tei pucios - ( <i>Tilia cordata</i> )	26	5	2	Matur	Acceptabila	Nu
99	Tei pucios - ( <i>Tilia cordata</i> )	30	9	4	Matur	Foarte buna	Nu
100	Tei pucios - ( <i>Tilia cordata</i> )	30	9	4	Matur	Foarte buna	Nu
101	Tei pucios - ( <i>Tilia cordata</i> )	24	8	3	Matur	Foarte buna	Nu
102	Tei pucios - ( <i>Tilia cordata</i> )	30	9	3	Matur	Foarte buna	Nu
103	Tei pucios - ( <i>Tilia cordata</i> )	28	9	3	Matur	Foarte buna	Nu
104	Tei pucios - ( <i>Tilia cordata</i> )	28	9	3	Matur	Foarte buna	Nu

Nr. identif.	Specia	Diametru [cm]	Inaltime [m]	Coronament [m]	Varsta	Viabilitate	Ocrotit
105	Tei pucios - (Tilia cordata)	28	9	3	Matur	Foarte buna	Nu
106	Tei pucios - (Tilia cordata)	26	9	3	Matur	Foarte buna	Nu
107	Tei pucios - (Tilia cordata)	30	10	4	Matur	Foarte buna	Nu
108	Tei pucios - (Tilia cordata)	30	9	3	Matur	Foarte buna	Nu
110	Tei pucios - (Tilia cordata)	28	9	3	Matur	Foarte buna	Nu
112	Tei pucios - (Tilia cordata)	35	9	3	Matur	Foarte buna	Nu
114	Tei pucios - (Tilia cordata)	35	9	3	Matur	Foarte buna	Nu
115	Tei pucios - (Tilia cordata)	40	10	4	Matur	Foarte buna	Nu
117	Tei pucios - (Tilia cordata)	22	9	4	Matur	Acceptabila	Nu
118	Tei pucios - (Tilia cordata)	35	9	3	Matur	Foarte buna	Nu
119	Tei pucios - (Tilia cordata)	40	8	2	Matur	Foarte buna	Nu
121	Tei pucios - (Tilia cordata)	35	12	4	Matur	Foarte buna	Nu
122	Tei pucios - (Tilia cordata)	55	14	5	Batran	Foarte buna	Nu
128	Tei pucios - (Tilia cordata)	45	11	1	Batran	Foarte buna	Nu
494	Tei pucios - (Tilia cordata)	35	11	2	Matur	Foarte buna	Nu
495	Tei pucios - (Tilia cordata)	7	4	1	Tanar plantat	Buna	Nu
497	Tei pucios - (Tilia cordata)	45	11	2	Batran	Foarte buna	Nu
498	Tei pucios - (Tilia cordata)	35	9	1	Matur	Buna	Nu
499	Tei pucios - (Tilia cordata)	30	9	3	Matur	Foarte buna	Nu
502	Tei pucios - (Tilia cordata)	35	10	3	Matur	Foarte buna	Nu
504	Tei pucios - (Tilia cordata)	24	9	3	Matur	Foarte buna	Nu
506	Tei pucios - (Tilia cordata)	40	10	4	Matur	Foarte buna	Nu
507	Tei pucios - (Tilia cordata)	60	9	2	Batran	Buna	Nu
508	Tei pucios - (Tilia cordata)	28	9	3	Matur	Foarte buna	Nu
509	Tei pucios - (Tilia cordata)	55	9	2	Batran	Foarte buna	Nu
510	Tei pucios - (Tilia cordata)	26	9	3	Matur	Foarte buna	Nu
511	Tei pucios - (Tilia cordata)	40	9	2	Matur	Foarte buna	Nu
512	Tei pucios - (Tilia cordata)	26	8	2	Matur	Foarte buna	Nu
513	Tei pucios - (Tilia cordata)	50	9	2	Batran	Foarte buna	Nu
514	Tei pucios - (Tilia cordata)	35	9	2	Matur	Foarte buna	Nu
515	Tei pucios - (Tilia cordata)	35	10	3	Matur	Foarte buna	Nu
516	Tei pucios - (Tilia cordata)	40	10	2	Matur	Foarte buna	Nu
517	Tei pucios - (Tilia cordata)	40	10	4	Matur	Foarte buna	Nu
587	Tei pucios - (Tilia cordata)	24	8	3	Matur	Acceptabila	Nu
588	Tei pucios - (Tilia cordata)	18	8	3	Tanar	Acceptabila	Nu
589	Tei pucios - (Tilia cordata)	14	6	2	Tanar	Acceptabila	Nu
590	Tei pucios - (Tilia cordata)	28	9	4	Matur	Foarte buna	Nu
591	Tei pucios - (Tilia cordata)	22	8	3	Matur	Buna	Nu
675	Tei pucios - (Tilia cordata)	16	8	3	Tanar	Acceptabila	Nu
676	Tei pucios - (Tilia cordata)	18	8	3	Tanar	Acceptabila	Nu
677	Tei pucios - (Tilia cordata)	30	9	3	Matur	Foarte buna	Nu
678	Tei pucios - (Tilia cordata)	20	8	3	Matur	Foarte buna	Nu
679	Tei pucios - (Tilia cordata)	16	8	3	Tanar	Foarte buna	Nu
680	Tei pucios - (Tilia cordata)	20	9	3	Matur	Foarte buna	Nu
681	Tei pucios - (Tilia cordata)	20	9	3	Matur	Foarte buna	Nu
694	Tei pucios - (Tilia cordata)	18	9	3	Tanar	Foarte buna	Nu
695	Tei pucios - (Tilia cordata)	16	8	2	Tanar	Acceptabila	Nu
696	Tei pucios - (Tilia cordata)	22	9	3	Matur	Buna	Nu
697	Tei pucios - (Tilia cordata)	28	9	3	Matur	Foarte buna	Nu
698	Tei pucios - (Tilia cordata)	18	8	2	Tanar	Buna	Nu
699	Tei pucios - (Tilia cordata)	22	9	3	Matur	Foarte buna	Nu
798	Tei pucios - (Tilia cordata)	35	9	3	Matur	Foarte buna	Nu
801	Tei pucios - (Tilia cordata)	20	8	3	Matur	Foarte buna	Nu
804	Tei pucios - (Tilia cordata)	16	8	3	Tanar	Foarte buna	Nu
819	Tei pucios - (Tilia cordata)	20	9	3	Matur	Foarte buna	Nu
976	Tei pucios - (Tilia cordata)	10	3	1	Tanar	Foarte buna	Nu
980	Tei pucios - (Tilia cordata)	35	10	4	Matur	Foarte buna	Nu
983	Tei pucios - (Tilia cordata)	35	10	4	Matur	Foarte buna	Nu
986	Tei pucios - (Tilia cordata)	35	10	4	Matur	Foarte buna	Nu
1120	Tei pucios - (Tilia cordata)	35	9	3	Matur	Foarte buna	Nu
1361	Tei pucios - (Tilia cordata)	18	8	3	Tanar	Foarte buna	Nu
1365	Tei pucios - (Tilia cordata)	18	8	3	Tanar	Foarte buna	Nu
1369	Tei pucios - (Tilia cordata)	18	8	3	Tanar	Foarte buna	Nu

Nr. identif.	Specia	Diametru [cm]	Inaltime [m]	Coronament [m]	Varsta	Viabilitate	Ocrotit
1370	Tei pucios - (Tilia cordata)	30	9	3	Matur	Foarte buna	Nu
1397	Tei pucios - (Tilia cordata)	26	8	3	Matur	Foarte buna	Nu
1414	Tei pucios - (Tilia cordata)	24	8	3	Matur	Foarte buna	Nu
1435	Tei pucios - (Tilia cordata)	30	8	3	Matur	Foarte buna	Nu
1437	Tei pucios - (Tilia cordata)	30	8	3	Matur	Foarte buna	Nu
1439	Tei pucios - (Tilia cordata)	26	8	3	Matur	Foarte buna	Nu
1446	Tei pucios - (Tilia cordata)	20	8	3	Matur	Foarte buna	Nu
1450	Tei pucios - (Tilia cordata)	22	9	3	Matur	Foarte buna	Nu
1453	Tei pucios - (Tilia cordata)	20	8	3	Matur	Foarte buna	Nu
1455	Tei pucios - (Tilia cordata)	24	9	3	Matur	Foarte buna	Nu
1467	Tei pucios - (Tilia cordata)	30	9	3	Matur	Foarte buna	Nu
1474	Tei pucios - (Tilia cordata)	24	9	3	Matur	Foarte buna	Nu
1478	Tei pucios - (Tilia cordata)	18	8	3	Tanar	Foarte buna	Nu
1487	Tei pucios - (Tilia cordata)	20	8	3	Matur	Foarte buna	Nu
1493	Tei pucios - (Tilia cordata)	14	6	2	Tanar	Buna	Nu
1494	Tei pucios - (Tilia cordata)	40	9	3	Matur	Foarte buna	Nu
1497	Tei pucios - (Tilia cordata)	16	7	2	Tanar	Buna	Nu
1499	Tei pucios - (Tilia cordata)	28	9	3	Matur	Foarte buna	Nu
1506	Tei pucios - (Tilia cordata)	20	9	3	Matur	Foarte buna	Nu
1510	Tei pucios - (Tilia cordata)	18	8	3	Tanar	Foarte buna	Nu
1678	Tei pucios - (Tilia cordata)	22	9	3	Matur	Foarte buna	Nu
1680	Tei pucios - (Tilia cordata)	26	9	3	Matur	Foarte buna	Nu
1707	Tei pucios - (Tilia cordata)	28	6	3	Matur	Buna	Nu
1709	Tei pucios - (Tilia cordata)	26	8	3	Matur	Buna	Nu
1875	Tei pucios - (Tilia cordata)	20	5	2	Matur	Buna	Nu
1878	Tei pucios - (Tilia cordata)	22	8	3	Matur	Buna	Nu
1880	Tei pucios - (Tilia cordata)	26	8	3	Matur	Buna	Nu
1888	Tei pucios - (Tilia cordata)	28	8	3	Matur	Buna	Nu
1892	Tei pucios - (Tilia cordata)	22	7	2	Matur	Buna	Nu
1897	Tei pucios - (Tilia cordata)	35	7	3	Matur	Buna	Nu
1901	Tei pucios - (Tilia cordata)	26	8	2	Matur	Buna	Nu
1903	Tei pucios - (Tilia cordata)	30	9	3	Matur	Buna	Nu
1904	Tei pucios - (Tilia cordata)	28	8	2	Matur	Acceptabila	Nu
2454	Tei pucios - (Tilia cordata)	5	4	1	Tanar plantat	Foarte buna	Nu
2456	Tei pucios - (Tilia cordata)	5	3	1	Tanar plantat	Foarte buna	Nu
2758	Tei pucios - (Tilia cordata)	22	4	2	Matur	Acceptabila	Nu
2759	Tei pucios - (Tilia cordata)	28	5	2	Matur	Necoresp.	Nu
4935	Tei pucios - (Tilia cordata)	20	9	3	Matur	Foarte buna	Nu
4967	Tei pucios - (Tilia cordata)	24	9	3	Matur	Foarte buna	Nu
4984	Tei pucios - (Tilia cordata)	18	8	3	Tanar	Foarte buna	Nu
4988	Tei pucios - (Tilia cordata)	45	12	5	Batran	Foarte buna	Nu
4990	Tei pucios - (Tilia cordata)	30	9	3	Matur	Foarte buna	Nu
5006	Tei pucios - (Tilia cordata)	30	10	3	Matur	Foarte buna	Nu
5126	Tei pucios - (Tilia cordata)	35	9	3	Matur	Foarte buna	Nu
5137	Tei pucios - (Tilia cordata)	45	9	3	Batran	Foarte buna	Nu
5140	Tei pucios - (Tilia cordata)	40	9	3	Matur	Foarte buna	Nu
5151	Tei pucios - (Tilia cordata)	20	9	3	Matur	Foarte buna	Nu
5155	Tei pucios - (Tilia cordata)	18	9	3	Tanar	Foarte buna	Nu
5157	Tei pucios - (Tilia cordata)	24	9	3	Matur	Foarte buna	Nu
5160	Tei pucios - (Tilia cordata)	24	9	3	Matur	Foarte buna	Nu
5169	Tei pucios - (Tilia cordata)	40	9	3	Matur	Foarte buna	Nu
5172	Tei pucios - (Tilia cordata)	16	5	3	Tanar	Foarte buna	Nu
5178	Tei pucios - (Tilia cordata)	45	10	3	Batran	Foarte buna	Nu
5184	Tei pucios - (Tilia cordata)	22	4	3	Matur	Buna	Nu
5186	Tei pucios - (Tilia cordata)	35	10	3	Matur	Foarte buna	Nu
5187	Tei pucios - (Tilia cordata)	35	10	3	Matur	Foarte buna	Nu
5259	Tei pucios - (Tilia cordata)	45	10	4	Batran	Foarte buna	Nu
5414	Tei pucios - (Tilia cordata)	35	9	4	Matur	Foarte buna	Nu
5422	Tei pucios - (Tilia cordata)	20	9	3	Matur	Foarte buna	Nu
5423	Tei pucios - (Tilia cordata)	22	9	3	Matur	Foarte buna	Nu
5425	Tei pucios - (Tilia cordata)	22	9	3	Matur	Foarte buna	Nu
5428	Tei pucios - (Tilia cordata)	18	9	3	Tanar	Foarte buna	Nu
5430	Tei pucios - (Tilia cordata)	20	9	3	Matur	Foarte buna	Nu



Nr. identif.	Specia	Diametru [cm]	Inaltime [m]	Coronament [m]	Varsta	Viabilitate	Ocrotit
5432	Tei pucios - (Tilia cordata)	18	9	3	Tanar	Foarte buna	Nu
5450	Tei pucios - (Tilia cordata)	18	9	3	Tanar	Foarte buna	Nu
5453	Tei pucios - (Tilia cordata)	22	9	3	Matur	Foarte buna	Nu
5456	Tei pucios - (Tilia cordata)	22	9	3	Matur	Foarte buna	Nu
5459	Tei pucios - (Tilia cordata)	24	9	3	Matur	Foarte buna	Nu
5553	Tei pucios - (Tilia cordata)	45	10	4	Batran	Foarte buna	Nu
5556	Tei pucios - (Tilia cordata)	55	10	4	Batran	Foarte buna	Nu
5560	Tei pucios - (Tilia cordata)	40	10	4	Matur	Foarte buna	Nu
5615	Tei pucios - (Tilia cordata)	40	10	3	Matur	Foarte buna	Nu
5689	Tei pucios - (Tilia cordata)	22	9	3	Matur	Foarte buna	Nu
5694	Tei pucios - (Tilia cordata)	22	9	3	Matur	Foarte buna	Nu
5697	Tei pucios - (Tilia cordata)	40	12	4	Matur	Foarte buna	Nu
5760	Tei pucios - (Tilia cordata)	35	12	4	Matur	Foarte buna	Nu
5843	Tei pucios - (Tilia cordata)	35	10	4	Matur	Foarte buna	Nu
5845	Tei pucios - (Tilia cordata)	35	10	4	Matur	Foarte buna	Nu
8368	Tei pucios - (Tilia cordata)	26	9	3	Matur	Foarte buna	Nu
11050	Tei pucios - (Tilia cordata)	18	8	3	Tanar	Foarte buna	Nu
11053	Tei pucios - (Tilia cordata)	35	9	4	Matur	Foarte buna	Nu
11055	Tei pucios - (Tilia cordata)	18	8	3	Tanar	Foarte buna	Nu
11454	Tei pucios - (Tilia cordata)	18	8	3	Tanar	Foarte buna	Nu
11524	Tei pucios - (Tilia cordata)	16	5	1	Tanar	Acceptabila	Nu
1268	Ulm - (Ulmus minor)	10	3	1	Tanar	Foarte buna	Nu
1269	Ulm - (Ulmus minor)	12	4	2	Tanar	Foarte buna	Nu
592	USCAT -	18	6	1	-	Necoresp.	Nu
63	Visin - (Prunus cerasus)	35	10	4	Batran	Foarte buna	Nu
68	Visin - (Prunus cerasus)	26	7	3	Matur	Foarte buna	Nu
817	Visin - (Prunus cerasus)	35	10	3	Batran	Foarte buna	Nu
5257	Visin - (Prunus cerasus)	45	12	4	Batran	Foarte buna	Nu
5436	Visin - (Prunus cerasus)	24	9	4	Matur	Foarte buna	Nu
5820	Visin - (Prunus cerasus)	45	14	5	Batran	Foarte buna	Nu
5840	Visin - (Prunus cerasus)	35	10	4	Batran	Foarte buna	Nu

- Arbori: 291 / Arbusti: 0
- Lungime gard viu: 0 m
- Suprafata gard viu: 0 mp

#### 8. DOCUMENTE EMISE CU PRIVIRE LA TERENUL SPATIU VERDE SI CONSTRUCTIILE EXISTENTE:

Data realizarii: 19.01.2025

Data actualizarii:



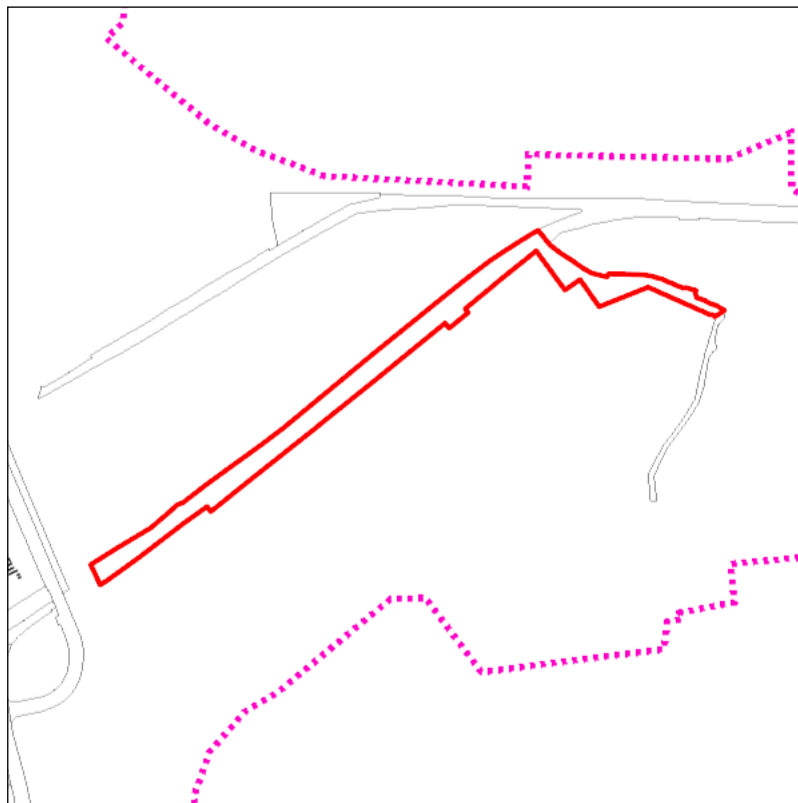
Judetul: Iasi  
Localitatea: Pascani  
SIRUTA: 95408  
Identificator imobil: 298

Nr. cadastral imobil:  
Nr. carte funciara: 65239  
Suprafata imobil: 38198 mp

Cod zona valorica:  
Cod zona protejata:  
Cod postal:

## FISA SPATIULUI VERDE

### 1. SCHITA AMPLASAMENTULUI TERENULUI SPATIU VERDE:



### 2. DENUMIRE OBIECTIV: Strada Gradinitei (2), Mun. Pascani

### 3. DATE DESPRE TERENUL SPATIU VERDE:

Nr. crt.	Proprietar/ Detinator spatiu verde	Tip proprietate	Mod administrare	Categorie de folosinta	Reglementare urbanistica	Suprafata masurata [mp]		Total teren [mp]	Observatii
						Teren exclusiv	Teren indiviz.		
1	Mun. Pascani	L	A	SV		114	0	114	
2	Mun. Pascani	L	A	SV		859	0	859	
3	Mun. Pascani	L	A	SV		3109	0	3109	
4	Mun. Pascani	L	A	SV		242	0	242	
5	Mun. Pascani	L	A	SV		43	0	43	
6	Mun. Pascani	L	A	SV		624	0	624	
7	Mun. Pascani	L	A	SV		205	0	205	
8	Mun. Pascani	L	A	SV		665	0	665	
9	Mun. Pascani	L	A	SV		146	0	146	
10	Mun. Pascani	L	A	SV		68	0	68	
11	Mun. Pascani	L	A	SV		91	0	91	
12	Mun. Pascani	L	A	SV		1090	0	1090	
13	Mun. Pascani	L	A	SV		426	0	426	
14	Mun. Pascani	L	A	SV		20	0	20	
15	Mun. Pascani	L	A	SV		21	0	21	
16	Mun. Pascani	L	A	SV		731	0	731	
17	Mun. Pascani	L	A	SV		291	0	291	
18	Mun. Pascani	L	A	SV		117	0	117	
19	Mun. Pascani	L	A	SV		8	0	8	

Nr. crt.	Proprietar/ Detinator spatiu verde	Tip proprietate	Mod administrare	Categorie de folosinta	Reglementare urbanistica	Suprafata masurata [mp]		Total teren [mp]	Observatii
						Teren exclusiv	Teren indiviz.		
20	Mun. Pascani	L	A	SV		11	0	11	
21	Mun. Pascani	L	A	SV		314	0	314	
22	Mun. Pascani	L	A	SV		83	0	83	
23	Mun. Pascani	L	A	SV		394	0	394	
24	Mun. Pascani	L	A	SV		115	0	115	
25	Mun. Pascani	L	A	SV		164	0	164	
26	Mun. Pascani	L	A	SV		1892	0	1892	
27	Mun. Pascani	L	A	SV		1569	0	1569	
28	Mun. Pascani	L	A	SV		295	0	295	
29	Mun. Pascani	L	A	SV		193	0	193	
30	Mun. Pascani	L	A	CC		15	0	15	
31	Mun. Pascani	L	A	CC		7	0	7	
32	Mun. Pascani	L	A	DR		18574	0	18574	
33	Mun. Pascani	L	A	TD		2325	0	2325	
34	Mun. Pascani	L	A	TD		412	0	412	
35	Mun. Pascani	L	A	TD		472	0	472	
36	Mun. Pascani	L	A	AP		110	0	110	
37	Mun. Pascani	L	A	AP		10	0	10	
38	Mun. Pascani	L	A	AP		270	0	270	
39	Mun. Pascani	L	A	AP		144	0	144	
40	Mun. Pascani	L	A	AP		31	0	31	
41	Mun. Pascani	L	A	AP		29	0	29	
42	Mun. Pascani	L	A	AP		524	0	524	
43	Mun. Pascani	L	A	AP		77	0	77	
44	Mun. Pascani	L	A	AP		146	0	146	
45	Mun. Pascani	L	A	AP		350	0	350	
46	Mun. Pascani	L	A	AP		193	0	193	
47	Mun. Pascani	L	A	AP		325	0	325	
48	Mun. Pascani	L	A	AP		286	0	286	
Total teren								38198	

#### 4. CENTRALIZATOR SUPRAFETE:

Nr. crt.	Categorie de folosinta	Descriere	Suprafata [mp]	Procent [%]
1	AP	Acces pietonal	2495	6.53
2	CC	Curti	22	0.06
3	DR	Drumuri	18574	48.63
4	SV	Spatiu verde	13900	36.39
5	TD	Terenuri degradate	3208	8.4
Total teren			38198	100
din care zona verde (SV + AF + ZC + PD)			13900	36.39

#### 5. DATE PRIVIND CONSTRUCTIILE EXISTENTE PE TERENUL SPATIU VERDE:

Proprietar/ Detinator constructii	Tip proprietate	Mod de administrare	Nr. corp constructie	Cod grupa destinatie	Suprafata construita la sol [mp]	Observatii
Total suprafata ocupata din terenul spatiu verde					0	

#### 6. ECHIPAREA EDILITARA A TERENULUI: n/a

#### 7. DATE PRIVIND VEGETATIA EXISTENTA PE TERENUL SPATIU VERDE:

Nr. identif.	Specia	Diametru [cm]	Inaltime [m]	Coronament [m]	Varsta	Viabilitate	Ocrotit
250	Artar american - (Acer negundo)	5	4	1	Tanar plantat	Foarte buna	Nu
10558	Artar american - (Acer negundo)	18	7	2	Matur	Buna	Nu
10560	Artar american - (Acer negundo)	16	7	2	Matur	Buna	Nu

Nr. identif.	Specia	Diametru [cm]	Inaltime [m]	Coronament [m]	Varsta	Viabilitate	Ocrotit
10628	Artar american - (Acer negundo)	14	8	2	Matur	Buna	Nu
10630	Artar american - (Acer negundo)	22	9	3	Matur	Buna	Nu
10634	Artar american - (Acer negundo)	14	8	2	Matur	Buna	Nu
10639	Artar american - (Acer negundo)	14	8	2	Matur	Buna	Nu
10640	Artar american - (Acer negundo)	14	8	2	Matur	Buna	Nu
10642	Artar american - (Acer negundo)	14	8	2	Matur	Buna	Nu
10644	Artar american - (Acer negundo)	16	8	3	Matur	Buna	Nu
10645	Artar american - (Acer negundo)	20	8	3	Matur	Buna	Nu
10648	Artar american - (Acer negundo)	18	9	3	Matur	Buna	Nu
10649	Artar american - (Acer negundo)	14	8	2	Matur	Foarte buna	Nu
10650	Artar american - (Acer negundo)	14	8	2	Matur	Foarte buna	Nu
10651	Artar american - (Acer negundo)	14	8	2	Matur	Foarte buna	Nu
10652	Artar american - (Acer negundo)	14	8	2	Matur	Foarte buna	Nu
10655	Artar american - (Acer negundo)	18	9	3	Matur	Buna	Nu
10656	Artar american - (Acer negundo)	16	7	3	Matur	Foarte buna	Nu
10660	Artar american - (Acer negundo)	12	7	2	Tanar	Buna	Nu
10662	Artar american - (Acer negundo)	18	8	3	Matur	Buna	Nu
10763	Artar american - (Acer negundo)	9	4	2	Tanar	Buna	Nu
10931	Artar american - (Acer negundo)	20	9	3	Matur	Buna	Nu
10932	Artar american - (Acer negundo)	16	7	2	Matur	Buna	Nu
10951	Artar american - (Acer negundo)	14	8	2	Matur	Buna	Nu
10954	Artar american - (Acer negundo)	18	9	3	Matur	Buna	Nu
10956	Artar american - (Acer negundo)	12	7	2	Tanar	Buna	Nu
248	Castan salbatic - (Aesculus hippocastanum)	30	9	3	Matur	Buna	Nu
10668	Castan salbatic - (Aesculus hippocastanum)	26	9	4	Matur	Buna	Nu
10669	Castan salbatic - (Aesculus hippocastanum)	24	9	4	Matur	Buna	Nu
10670	Castan salbatic - (Aesculus hippocastanum)	18	8	2	Tanar	Buna	Nu
10672	Castan salbatic - (Aesculus hippocastanum)	18	8	2	Tanar	Buna	Nu
10673	Castan salbatic - (Aesculus hippocastanum)	20	8	3	Matur	Buna	Nu
10674	Castan salbatic - (Aesculus hippocastanum)	40	10	4	Matur	Buna	Nu
10755	Castan salbatic - (Aesculus hippocastanum)	18	9	4	Tanar	Foarte buna	Nu
10631	Cires - (Prunus avium)	22	9	3	Matur	Buna	Nu
10980	Cires - (Prunus avium)	2	2	1	Tanar plantat	Foarte buna	Nu
10607	Corcodus - (Prunus cerasifera)	26	8	3	Batran	Buna	Nu
10545	Frasin comun - (Fraxinus excelsior)	26	12	6	Matur	Foarte buna	Nu
10597	Frasin comun - (Fraxinus excelsior)	28	12	5	Matur	Foarte buna	Nu
10661	Frasin comun - (Fraxinus excelsior)	14	7	3	Tanar	Buna	Nu
10671	Frasin comun - (Fraxinus excelsior)	50	14	6	Batran	Foarte buna	Nu
10690	Frasin comun - (Fraxinus excelsior)	24	9	4	Matur	Foarte buna	Nu
10693	Frasin comun - (Fraxinus excelsior)	40	12	5	Matur	Foarte buna	Nu
10700	Frasin comun - (Fraxinus excelsior)	35	12	5	Matur	Foarte buna	Nu
10591	Mar - (Malus Domestica, Sylvestris)	18	3	3	Matur	Buna	Nu
10608	Mar - (Malus Domestica, Sylvestris)	22	8	3	Batran	Buna	Nu
10942	Mar - (Malus Domestica, Sylvestris)	20	8	3	Matur	Foarte buna	Nu
10796	Molid argintiu - (Picea Pungens)	5	2	1	Tanar plantat	Foarte buna	Nu
10797	Molid argintiu - (Picea Pungens)	5	2	1	Tanar plantat	Foarte buna	Nu
10538	Molid comun - (Picea Abies)	5	3	1	Tanar plantat	Buna	Nu
10539	Molid comun - (Picea Abies)	18	12	3	Tanar	Buna	Nu
10541	Molid comun - (Picea Abies)	20	12	3	Matur	Buna	Nu
10542	Molid comun - (Picea Abies)	20	12	3	Matur	Buna	Nu
10543	Molid comun - (Picea Abies)	22	12	3	Matur	Buna	Nu
10550	Molid comun - (Picea Abies)	14	9	1	Tanar	Total necor.	Nu
10552	Molid comun - (Picea Abies)	12	7	1	Tanar	Total necor.	Nu
10553	Molid comun - (Picea Abies)	18	10	2	Tanar	Foarte buna	Nu
10556	Molid comun - (Picea Abies)	16	8	1	Tanar	Buna	Nu
10561	Molid comun - (Picea Abies)	20	12	2	Matur	Buna	Nu
10562	Molid comun - (Picea Abies)	20	11	2	Matur	Buna	Nu
10563	Molid comun - (Picea Abies)	20	11	2	Matur	Buna	Nu
10564	Molid comun - (Picea Abies)	20	11	2	Matur	Buna	Nu
10565	Molid comun - (Picea Abies)	28	13	4	Matur	Buna	Nu
10567	Molid comun - (Picea Abies)	12	7	1	Tanar	Buna	Nu
10568	Molid comun - (Picea Abies)	14	9	1	Tanar	Buna	Nu
10569	Molid comun - (Picea Abies)	16	11	2	Tanar	Buna	Nu

Nr. identif.	Specia	Diametru [cm]	Inaltime [m]	Coronament [m]	Varsta	Viabilitate	Ocrotit
10571	Molid comun - (Picea Abies)	16	11	2	Tanar	Necoresp.	Nu
10578	Molid comun - (Picea Abies)	14	7	1	Tanar	Buna	Nu
10579	Molid comun - (Picea Abies)	14	8	1	Tanar	Buna	Nu
10712	Molid comun - (Picea Abies)	18	9	3	Tanar	Foarte buna	Nu
10717	Molid comun - (Picea Abies)	24	12	3	Matur	Foarte buna	Nu
10719	Molid comun - (Picea Abies)	24	12	3	Matur	Foarte buna	Nu
10720	Molid comun - (Picea Abies)	22	12	3	Matur	Foarte buna	Nu
10721	Molid comun - (Picea Abies)	18	10	3	Tanar	Foarte buna	Nu
10732	Molid comun - (Picea Abies)	16	12	3	Tanar	Foarte buna	Nu
10734	Molid comun - (Picea Abies)	16	12	3	Tanar	Foarte buna	Nu
10736	Molid comun - (Picea Abies)	20	12	3	Matur	Foarte buna	Nu
10740	Molid comun - (Picea Abies)	20	10	3	Matur	Foarte buna	Nu
10742	Molid comun - (Picea Abies)	20	10	3	Matur	Foarte buna	Nu
10744	Molid comun - (Picea Abies)	20	10	3	Matur	Foarte buna	Nu
10745	Molid comun - (Picea Abies)	30	12	3	Matur	Foarte buna	Nu
10746	Molid comun - (Picea Abies)	16	10	3	Tanar	Foarte buna	Nu
10929	Molid comun - (Picea Abies)	14	9	1	Tanar	Buna	Nu
10930	Molid comun - (Picea Abies)	16	9	1	Tanar	Total necor.	Nu
10934	Molid comun - (Picea Abies)	18	12	3	Tanar	Buna	Nu
10969	Molid comun - (Picea Abies)	16	9	3	Tanar	Foarte buna	Nu
10589	Nuc comun - (Juglans regia)	20	7	5	Matur	Buna	Nu
10598	Nuc comun - (Juglans regia)	40	8	6	Matur	Foarte buna	Nu
10599	Nuc comun - (Juglans regia)	14	7	2	Tanar	Foarte buna	Nu
10600	Nuc comun - (Juglans regia)	16	7	3	Tanar	Foarte buna	Nu
10605	Nuc comun - (Juglans regia)	22	8	3	Matur	Buna	Nu
10610	Nuc comun - (Juglans regia)	22	8	3	Matur	Buna	Nu
10611	Nuc comun - (Juglans regia)	35	9	4	Matur	Buna	Nu
10612	Nuc comun - (Juglans regia)	28	9	4	Matur	Buna	Nu
10614	Nuc comun - (Juglans regia)	30	7	5	Matur	Buna	Nu
10615	Nuc comun - (Juglans regia)	26	10	4	Matur	Buna	Nu
10616	Nuc comun - (Juglans regia)	28	7	5	Matur	Foarte buna	Nu
10664	Nuc comun - (Juglans regia)	26	7	5	Matur	Buna	Nu
10764	Nuc comun - (Juglans regia)	45	10	5	Batran	Foarte buna	Nu
10937	Nuc comun - (Juglans regia)	16	6	3	Tanar	Buna	Nu
10945	Nuc comun - (Juglans regia)	10	5	2	Tanar	Foarte buna	Nu
10975	Nuc comun - (Juglans regia)	14	6	3	Tanar	Foarte buna	Nu
10808	Paltin de munte - (Acer pseudoplatanus)	2	2	1	Tanar plantat	Foarte buna	Nu
10809	Paltin de munte - (Acer pseudoplatanus)	2	2	1	Tanar plantat	Foarte buna	Nu
10936	Paltin de munte - (Acer pseudoplatanus)	30	12	5	Matur	Foarte buna	Nu
10592	Par - (Pyrus communis, pyraster)	22	6	3	Batran	Buna	Nu
10602	Par - (Pyrus communis, pyraster)	14	6	2	Matur	Foarte buna	Nu
10941	Par - (Pyrus communis, pyraster)	16	8	2	Matur	Foarte buna	Nu
10531	Pin negru [2L] - (Pinus Nigra)	26	10	4	Matur	Foarte buna	Nu
10533	Pin negru [2L] - (Pinus Nigra)	26	10	4	Matur	Foarte buna	Nu
10536	Pin negru [2L] - (Pinus Nigra)	24	10	4	Matur	Foarte buna	Nu
10540	Pin negru [2L] - (Pinus Nigra)	26	10	4	Matur	Foarte buna	Nu
10566	Pin negru [2L] - (Pinus Nigra)	18	12	3	Tanar	Foarte buna	Nu
10570	Pin negru [2L] - (Pinus Nigra)	18	12	3	Tanar	Foarte buna	Nu
10572	Pin negru [2L] - (Pinus Nigra)	16	10	3	Tanar	Foarte buna	Nu
10574	Pin negru [2L] - (Pinus Nigra)	16	10	3	Tanar	Foarte buna	Nu
10576	Pin negru [2L] - (Pinus Nigra)	16	10	3	Tanar	Foarte buna	Nu
10577	Pin negru [2L] - (Pinus Nigra)	16	10	3	Tanar	Foarte buna	Nu
10593	Pin negru [2L] - (Pinus Nigra)	22	12	3	Matur	Foarte buna	Nu
10603	Pin negru [2L] - (Pinus Nigra)	22	10	4	Matur	Foarte buna	Nu
10604	Pin negru [2L] - (Pinus Nigra)	20	10	4	Matur	Foarte buna	Nu
10606	Pin negru [2L] - (Pinus Nigra)	20	10	3	Matur	Foarte buna	Nu
10609	Pin negru [2L] - (Pinus Nigra)	20	10	3	Matur	Foarte buna	Nu
10618	Pin negru [2L] - (Pinus Nigra)	26	12	3	Matur	Foarte buna	Nu
10621	Pin negru [2L] - (Pinus Nigra)	20	10	3	Matur	Foarte buna	Nu
10622	Pin negru [2L] - (Pinus Nigra)	26	10	3	Matur	Foarte buna	Nu
10927	Pin negru [2L] - (Pinus Nigra)	14	8	3	Tanar	Foarte buna	Nu
10928	Pin negru [2L] - (Pinus Nigra)	20	9	3	Matur	Foarte buna	Nu
10935	Pin negru [2L] - (Pinus Nigra)	18	10	3	Tanar	Foarte buna	Nu

Nr. identif.	Specia	Diametru [cm]	Inaltime [m]	Coronament [m]	Varsta	Viabilitate	Ocrotit
10940	Pin negru [2L] - (Pinus Nigra)	22	10	4	Matur	Foarte buna	Nu
247	Pin silvestru [2S] - (Pinus sylvestris)	18	6	3	Tanar	Foarte buna	Nu
10534	Pin silvestru [2S] - (Pinus sylvestris)	40	8	6	Matur	Buna	Nu
10535	Pin silvestru [2S] - (Pinus sylvestris)	30	10	4	Matur	Buna	Nu
10537	Pin silvestru [2S] - (Pinus sylvestris)	20	7	2	Matur	Total necor.	Nu
10544	Pin silvestru [2S] - (Pinus sylvestris)	22	6	3	Matur	Buna	Nu
10546	Pin silvestru [2S] - (Pinus sylvestris)	26	12	4	Matur	Buna	Nu
10547	Pin silvestru [2S] - (Pinus sylvestris)	26	12	4	Matur	Buna	Nu
10548	Pin silvestru [2S] - (Pinus sylvestris)	26	9	3	Matur	Buna	Nu
10549	Pin silvestru [2S] - (Pinus sylvestris)	35	11	5	Matur	Buna	Nu
10573	Pin silvestru [2S] - (Pinus sylvestris)	35	8	5	Matur	Buna	Nu
10575	Pin silvestru [2S] - (Pinus sylvestris)	18	7	2	Tanar	Buna	Nu
10580	Pin silvestru [2S] - (Pinus sylvestris)	22	9	2	Matur	Buna	Nu
10581	Pin silvestru [2S] - (Pinus sylvestris)	24	7	2	Matur	Buna	Nu
10582	Pin silvestru [2S] - (Pinus sylvestris)	26	10	4	Matur	Buna	Nu
10583	Pin silvestru [2S] - (Pinus sylvestris)	18	10	2	Tanar	Buna	Nu
10584	Pin silvestru [2S] - (Pinus sylvestris)	18	9	2	Tanar	Buna	Nu
10586	Pin silvestru [2S] - (Pinus sylvestris)	28	9	5	Matur	Buna	Nu
10697	Pin silvestru [2S] - (Pinus sylvestris)	30	7	6	Matur	Buna	Nu
10698	Pin silvestru [2S] - (Pinus sylvestris)	26	10	3	Matur	Buna	Nu
10699	Pin silvestru [2S] - (Pinus sylvestris)	20	10	2	Matur	Buna	Nu
10701	Pin silvestru [2S] - (Pinus sylvestris)	16	5	2	Tanar	Buna	Nu
10703	Pin silvestru [2S] - (Pinus sylvestris)	24	9	4	Matur	Buna	Nu
10704	Pin silvestru [2S] - (Pinus sylvestris)	16	6	2	Tanar	Acceptabila	Nu
10706	Pin silvestru [2S] - (Pinus sylvestris)	22	8	4	Matur	Buna	Nu
10707	Pin silvestru [2S] - (Pinus sylvestris)	18	8	3	Tanar	Buna	Nu
10708	Pin silvestru [2S] - (Pinus sylvestris)	24	8	4	Matur	Foarte buna	Nu
10709	Pin silvestru [2S] - (Pinus sylvestris)	24	8	4	Matur	Foarte buna	Nu
10710	Pin silvestru [2S] - (Pinus sylvestris)	16	7	2	Tanar	Acceptabila	Nu
10711	Pin silvestru [2S] - (Pinus sylvestris)	20	8	3	Matur	Buna	Nu
10713	Pin silvestru [2S] - (Pinus sylvestris)	24	9	3	Matur	Buna	Nu
10714	Pin silvestru [2S] - (Pinus sylvestris)	26	10	4	Matur	Buna	Nu
10716	Pin silvestru [2S] - (Pinus sylvestris)	20	6	3	Matur	Buna	Nu
10718	Pin silvestru [2S] - (Pinus sylvestris)	18	7	3	Tanar	Buna	Nu
10722	Pin silvestru [2S] - (Pinus sylvestris)	18	9	2	Tanar	Buna	Nu
10723	Pin silvestru [2S] - (Pinus sylvestris)	24	8	3	Matur	Buna	Nu
10724	Pin silvestru [2S] - (Pinus sylvestris)	30	8	4	Matur	Buna	Nu
10726	Pin silvestru [2S] - (Pinus sylvestris)	22	10	3	Matur	Acceptabila	Nu
10727	Pin silvestru [2S] - (Pinus sylvestris)	26	10	3	Matur	Buna	Nu
10728	Pin silvestru [2S] - (Pinus sylvestris)	24	8	4	Matur	Buna	Nu
10748	Pin silvestru [2S] - (Pinus sylvestris)	22	9	3	Matur	Buna	Nu
10749	Pin silvestru [2S] - (Pinus sylvestris)	16	9	2	Tanar	Acceptabila	Nu
10750	Pin silvestru [2S] - (Pinus sylvestris)	18	9	3	Tanar	Buna	Nu
10751	Pin silvestru [2S] - (Pinus sylvestris)	18	9	3	Tanar	Buna	Nu
10752	Pin silvestru [2S] - (Pinus sylvestris)	16	8	2	Tanar	Acceptabila	Nu
10753	Pin silvestru [2S] - (Pinus sylvestris)	16	9	2	Tanar	Buna	Nu
10754	Pin silvestru [2S] - (Pinus sylvestris)	24	9	4	Matur	Buna	Nu
10756	Pin silvestru [2S] - (Pinus sylvestris)	18	9	2	Tanar	Buna	Nu
10757	Pin silvestru [2S] - (Pinus sylvestris)	24	9	2	Matur	Buna	Nu
10758	Pin silvestru [2S] - (Pinus sylvestris)	40	11	5	Matur	Buna	Nu
10759	Pin silvestru [2S] - (Pinus sylvestris)	24	7	3	Matur	Buna	Nu
10760	Pin silvestru [2S] - (Pinus sylvestris)	20	8	3	Matur	Buna	Nu
10761	Pin silvestru [2S] - (Pinus sylvestris)	24	8	3	Matur	Buna	Nu
10762	Pin silvestru [2S] - (Pinus sylvestris)	16	9	2	Tanar	Buna	Nu
10769	Pin silvestru [2S] - (Pinus sylvestris)	22	9	3	Matur	Buna	Nu
10770	Pin silvestru [2S] - (Pinus sylvestris)	26	8	3	Matur	Buna	Nu
10771	Pin silvestru [2S] - (Pinus sylvestris)	26	11	4	Matur	Buna	Nu
10772	Pin silvestru [2S] - (Pinus sylvestris)	16	8	2	Tanar	Buna	Nu
10773	Pin silvestru [2S] - (Pinus sylvestris)	20	10	2	Matur	Buna	Nu
10774	Pin silvestru [2S] - (Pinus sylvestris)	20	10	2	Matur	Buna	Nu
10792	Pin silvestru [2S] - (Pinus sylvestris)	18	6	3	Tanar	Buna	Nu
10793	Pin silvestru [2S] - (Pinus sylvestris)	24	9	4	Matur	Buna	Nu
10965	Pin silvestru [2S] - (Pinus sylvestris)	20	6	2	Matur	Buna	Nu

Nr. identif.	Specia	Diametru [cm]	Inaltime [m]	Coronament [m]	Varsta	Viabilitate	Ocrotit
10966	Pin silvestru [2S] - (Pinus sylvestris)	26	8	4	Matur	Buna	Nu
10968	Pin silvestru [2S] - (Pinus sylvestris)	10	5	1	Tanar	Buna	Nu
10970	Pin silvestru [2S] - (Pinus sylvestris)	30	11	5	Matur	Buna	Nu
10973	Pin silvestru [2S] - (Pinus sylvestris)	18	9	3	Tanar	Buna	Nu
10974	Pin silvestru [2S] - (Pinus sylvestris)	26	9	4	Matur	Buna	Nu
10976	Pin silvestru [2S] - (Pinus sylvestris)	24	8	3	Matur	Buna	Nu
10977	Pin silvestru [2S] - (Pinus sylvestris)	24	8	3	Matur	Buna	Nu
10978	Pin silvestru [2S] - (Pinus sylvestris)	28	10	4	Matur	Buna	Nu
10979	Pin silvestru [2S] - (Pinus sylvestris)	18	8	2	Tanar	Buna	Nu
10676	Plop negru - (Populus nigra)	80	14	3	Batran	Foarte buna	Nu
10686	Plop negru - (Populus nigra)	60	14	3	Batran	Foarte buna	Nu
10958	Plop negru - (Populus nigra)	75	14	3	Batran	Foarte buna	Nu
10594	Salcam - (Robinia pseudoacacia)	22	8	2	Matur	Buna	Nu
10595	Salcam - (Robinia pseudoacacia)	22	8	2	Matur	Buna	Nu
10596	Salcam - (Robinia pseudoacacia)	12	7	2	Tanar	Foarte buna	Nu
10601	Salcam - (Robinia pseudoacacia)	8	6	1	Tanar plantat	Foarte buna	Nu
10619	Salcam - (Robinia pseudoacacia)	16	5	1	Tanar	Total necor.	Nu
10620	Salcam - (Robinia pseudoacacia)	22	7	3	Matur	Total necor.	Nu
10623	Salcam - (Robinia pseudoacacia)	14	7	2	Tanar	Buna	Nu
10624	Salcam - (Robinia pseudoacacia)	10	7	2	Tanar	Buna	Nu
10625	Salcam - (Robinia pseudoacacia)	10	7	2	Tanar	Buna	Nu
10627	Salcam - (Robinia pseudoacacia)	18	8	3	Tanar	Buna	Nu
10633	Salcam - (Robinia pseudoacacia)	10	7	1	Tanar	Buna	Nu
10635	Salcam - (Robinia pseudoacacia)	14	8	2	Tanar	Buna	Nu
10636	Salcam - (Robinia pseudoacacia)	14	8	2	Tanar	Buna	Nu
10637	Salcam - (Robinia pseudoacacia)	14	8	2	Tanar	Buna	Nu
10643	Salcam - (Robinia pseudoacacia)	16	6	3	Tanar	Buna	Nu
10646	Salcam - (Robinia pseudoacacia)	16	7	2	Tanar	Buna	Nu
10647	Salcam - (Robinia pseudoacacia)	10	6	1	Tanar	Buna	Nu
10653	Salcam - (Robinia pseudoacacia)	10	6	1	Tanar	Buna	Nu
10654	Salcam - (Robinia pseudoacacia)	10	6	1	Tanar	Buna	Nu
10657	Salcam - (Robinia pseudoacacia)	12	6	1	Tanar	Foarte buna	Nu
10658	Salcam - (Robinia pseudoacacia)	12	7	1	Tanar	Buna	Nu
10659	Salcam - (Robinia pseudoacacia)	12	7	1	Tanar	Buna	Nu
10938	Salcam - (Robinia pseudoacacia)	22	8	2	Matur	Buna	Nu
10939	Salcam - (Robinia pseudoacacia)	6	4	2	Tanar plantat	Foarte buna	Nu
10946	Salcam - (Robinia pseudoacacia)	24	8	4	Matur	Foarte buna	Nu
10947	Salcam - (Robinia pseudoacacia)	10	7	2	Tanar	Buna	Nu
10948	Salcam - (Robinia pseudoacacia)	14	5	2	Tanar	Buna	Nu
10949	Salcam - (Robinia pseudoacacia)	10	7	1	Tanar	Buna	Nu
10953	Salcam - (Robinia pseudoacacia)	10	6	1	Tanar	Buna	Nu
10955	Salcam - (Robinia pseudoacacia)	12	7	1	Tanar	Buna	Nu
10613	Tei cu frunza mare - (Tilia platyphyllos)	20	9	3	Matur	Buna	Nu
10617	Tei cu frunza mare - (Tilia platyphyllos)	10	8	3	Tanar	Foarte buna	Nu
10626	Tei cu frunza mare - (Tilia platyphyllos)	18	9	4	Tanar	Foarte buna	Nu
10629	Tei cu frunza mare - (Tilia platyphyllos)	18	9	4	Tanar	Foarte buna	Nu
10632	Tei cu frunza mare - (Tilia platyphyllos)	18	9	4	Tanar	Foarte buna	Nu
10638	Tei cu frunza mare - (Tilia platyphyllos)	18	9	4	Tanar	Foarte buna	Nu
10641	Tei cu frunza mare - (Tilia platyphyllos)	20	9	4	Matur	Foarte buna	Nu
10944	Tei cu frunza mare - (Tilia platyphyllos)	20	9	4	Matur	Foarte buna	Nu
10950	Tei cu frunza mare - (Tilia platyphyllos)	18	9	4	Tanar	Foarte buna	Nu
10952	Tei cu frunza mare - (Tilia platyphyllos)	16	8	3	Tanar	Foarte buna	Nu
245	Tei pucios - (Tilia cordata)	24	6	2	Matur	Buna	Nu
246	Tei pucios - (Tilia cordata)	18	5	2	Tanar	Buna	Nu
249	Tei pucios - (Tilia cordata)	26	7	3	Matur	Buna	Nu
251	Tei pucios - (Tilia cordata)	18	6	2	Tanar	Buna	Nu
10532	Tei pucios - (Tilia cordata)	16	6	2	Tanar	Buna	Nu
10551	Tei pucios - (Tilia cordata)	26	12	5	Matur	Foarte buna	Nu
10554	Tei pucios - (Tilia cordata)	14	9	3	Tanar	Foarte buna	Nu
10555	Tei pucios - (Tilia cordata)	14	8	3	Tanar	Foarte buna	Nu
10557	Tei pucios - (Tilia cordata)	14	8	3	Tanar	Foarte buna	Nu
10559	Tei pucios - (Tilia cordata)	20	9	3	Matur	Foarte buna	Nu
10585	Tei pucios - (Tilia cordata)	18	9	3	Tanar	Buna	Nu

Nr. identif.	Specia	Diametru [cm]	Inaltime [m]	Coronament [m]	Varsta	Viabilitate	Ocrotit
10587	Tei pucios - (Tilia cordata)	24	10	4	Matur	Foarte buna	Nu
10588	Tei pucios - (Tilia cordata)	22	10	4	Matur	Foarte buna	Nu
10590	Tei pucios - (Tilia cordata)	24	10	4	Matur	Foarte buna	Nu
10663	Tei pucios - (Tilia cordata)	22	10	4	Matur	Foarte buna	Nu
10665	Tei pucios - (Tilia cordata)	26	10	4	Matur	Foarte buna	Nu
10666	Tei pucios - (Tilia cordata)	24	10	4	Matur	Foarte buna	Nu
10667	Tei pucios - (Tilia cordata)	18	9	3	Tanar	Foarte buna	Nu
10675	Tei pucios - (Tilia cordata)	24	9	3	Matur	Buna	Nu
10677	Tei pucios - (Tilia cordata)	24	9	3	Matur	Buna	Nu
10678	Tei pucios - (Tilia cordata)	14	8	2	Tanar	Buna	Nu
10679	Tei pucios - (Tilia cordata)	16	8	3	Tanar	Buna	Nu
10680	Tei pucios - (Tilia cordata)	16	7	2	Tanar	Buna	Nu
10681	Tei pucios - (Tilia cordata)	18	8	2	Tanar	Buna	Nu
10682	Tei pucios - (Tilia cordata)	18	8	2	Tanar	Buna	Nu
10683	Tei pucios - (Tilia cordata)	22	8	3	Matur	Buna	Nu
10684	Tei pucios - (Tilia cordata)	18	9	2	Tanar	Buna	Nu
10689	Tei pucios - (Tilia cordata)	14	8	3	Tanar	Buna	Nu
10692	Tei pucios - (Tilia cordata)	18	8	2	Tanar	Buna	Nu
10694	Tei pucios - (Tilia cordata)	18	8	2	Tanar	Buna	Nu
10695	Tei pucios - (Tilia cordata)	18	8	3	Tanar	Buna	Nu
10696	Tei pucios - (Tilia cordata)	18	8	3	Tanar	Buna	Nu
10702	Tei pucios - (Tilia cordata)	16	9	3	Tanar	Foarte buna	Nu
10705	Tei pucios - (Tilia cordata)	14	8	3	Tanar	Buna	Nu
10715	Tei pucios - (Tilia cordata)	14	5	1	Tanar	Acceptabila	Nu
10725	Tei pucios - (Tilia cordata)	35	10	4	Matur	Foarte buna	Nu
10729	Tei pucios - (Tilia cordata)	18	6	1	Tanar	Acceptabila	Nu
10730	Tei pucios - (Tilia cordata)	16	6	1	Tanar	Acceptabila	Nu
10731	Tei pucios - (Tilia cordata)	16	6	1	Tanar	Acceptabila	Nu
10733	Tei pucios - (Tilia cordata)	16	7	1	Tanar	Acceptabila	Nu
10743	Tei pucios - (Tilia cordata)	18	7	1	Tanar	Acceptabila	Nu
10747	Tei pucios - (Tilia cordata)	22	8	2	Matur	Buna	Nu
10765	Tei pucios - (Tilia cordata)	5	2	1	Tanar plantat	Foarte buna	Nu
10766	Tei pucios - (Tilia cordata)	18	6	1	Tanar	Acceptabila	Nu
10767	Tei pucios - (Tilia cordata)	14	5	1	Tanar	Acceptabila	Nu
10768	Tei pucios - (Tilia cordata)	14	6	1	Tanar	Acceptabila	Nu
10775	Tei pucios - (Tilia cordata)	16	7	2	Tanar	Buna	Nu
10776	Tei pucios - (Tilia cordata)	18	8	3	Tanar	Buna	Nu
10777	Tei pucios - (Tilia cordata)	16	5	1	Tanar	Acceptabila	Nu
10778	Tei pucios - (Tilia cordata)	16	6	2	Tanar	Acceptabila	Nu
10779	Tei pucios - (Tilia cordata)	16	6	2	Tanar	Acceptabila	Nu
10780	Tei pucios - (Tilia cordata)	12	4	1	Tanar	Acceptabila	Nu
10781	Tei pucios - (Tilia cordata)	14	4	1	Tanar	Acceptabila	Nu
10782	Tei pucios - (Tilia cordata)	14	5	1	Tanar	Acceptabila	Nu
10784	Tei pucios - (Tilia cordata)	18	7	2	Tanar	Buna	Nu
10785	Tei pucios - (Tilia cordata)	16	5	2	Tanar	Buna	Nu
10786	Tei pucios - (Tilia cordata)	16	5	2	Tanar	Buna	Nu
10787	Tei pucios - (Tilia cordata)	16	5	2	Tanar	Buna	Nu
10788	Tei pucios - (Tilia cordata)	16	5	2	Tanar	Buna	Nu
10789	Tei pucios - (Tilia cordata)	18	6	2	Tanar	Buna	Nu
10790	Tei pucios - (Tilia cordata)	18	6	2	Tanar	Buna	Nu
10791	Tei pucios - (Tilia cordata)	20	6	3	Matur	Buna	Nu
10794	Tei pucios - (Tilia cordata)	22	6	3	Matur	Buna	Nu
10795	Tei pucios - (Tilia cordata)	22	7	3	Matur	Buna	Nu
10933	Tei pucios - (Tilia cordata)	22	9	3	Matur	Foarte buna	Nu
10943	Tei pucios - (Tilia cordata)	14	9	3	Tanar	Foarte buna	Nu
10957	Tei pucios - (Tilia cordata)	12	8	3	Tanar	Foarte buna	Nu
10959	Tei pucios - (Tilia cordata)	16	7	2	Tanar	Buna	Nu
10961	Tei pucios - (Tilia cordata)	22	8	3	Matur	Buna	Nu
10962	Tei pucios - (Tilia cordata)	18	7	3	Tanar	Buna	Nu
10963	Tei pucios - (Tilia cordata)	18	8	3	Tanar	Buna	Nu
10964	Tei pucios - (Tilia cordata)	16	7	2	Tanar	Buna	Nu
10967	Tei pucios - (Tilia cordata)	16	8	3	Tanar	Acceptabila	Nu
10783	Visin - (Prunus cerasus)	55	10	6	Batran	Foarte buna	Nu



- Arbori: 318 / Arbusti: 0
- Lungime gard viu: 0 m
- Suprafata gard viu: 0 mp

8. DOCUMENTE EMISE CU PRIVIRE LA TERENUL SPATIU VERDE SI CONSTRUCTIILE EXISTENTE:

Data realizarii: 19.01.2025

Data actualizarii:



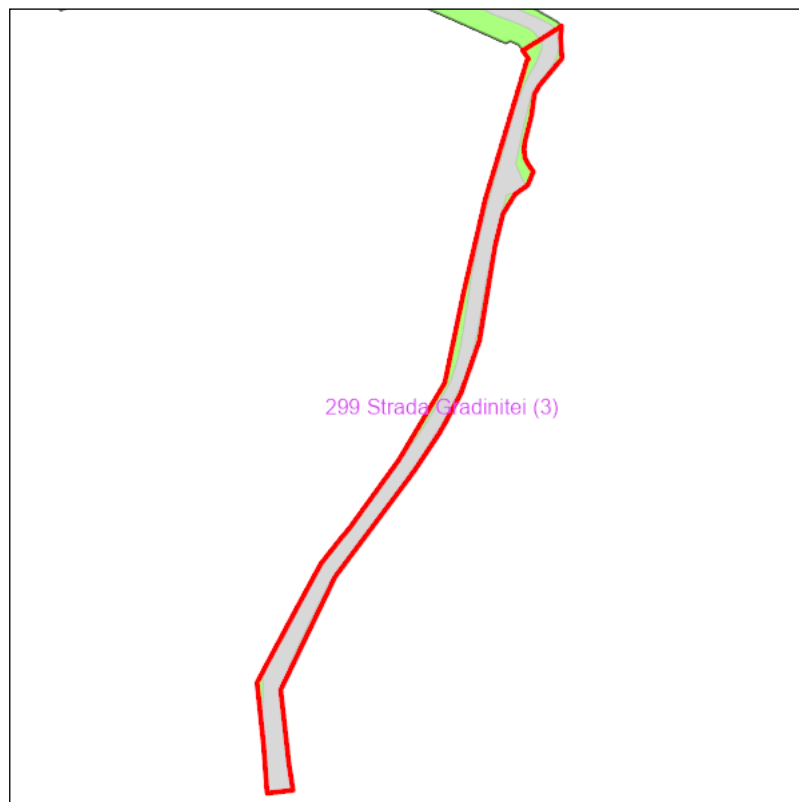
Judetul: Iasi  
Localitatea: Pascani  
SIRUTA: 95408  
Identificator imobil: 299

Nr. cadastral imobil:  
Nr. carte funciara: 65699  
Suprafata imobil: 2878 mp

Cod zona valorica:  
Cod zona protejata:  
Cod postal:

## FISA SPATIULUI VERDE

### 1. SCHITA AMPLASAMENTULUI TERENULUI SPATIU VERDE:



### 2. DENUMIRE OBIECTIV: Strada Gradinitei (3), Mun. Pascani

### 3. DATE DESPRE TERENUL SPATIU VERDE:

Nr. crt.	Proprietar/ Detinator spatiu verde	Tip proprietate	Mod administrare	Categorie de folosinta	Reglementare urbanistica	Suprafata masurata [mp]		Total teren [mp]	Observatii
						Teren exclusiv	Teren indiviz.		
1	Mun. Pascani	L	A	SV		129	0	129	
2	Mun. Pascani	L	A	SV		217	0	217	
3	Mun. Pascani	L	A	SV		24	0	24	
4	Mun. Pascani	L	A	SV		411	0	411	
5	Mun. Pascani	L	A	DR		2097	0	2097	
Total teren								2878	

### 4. CENTRALIZATOR SUPRAFETE:

Nr. crt.	Categorie de folosinta	Descriere	Suprafata [mp]	Procent [%]
1	DR	Drumuri	2097	72.88
2	SV	Spatiu verde	780	27.12
Total teren			2878	100
din care zona verde (SV + AF + ZC + PD)			780	27.12

### 5. DATE PRIVIND CONSTRUCTIILE EXISTENTE PE TERENUL SPATIU VERDE:

Proprietar/ Detinator constructii	Tip proprietate	Mod de administrare	Nr. corp constructie	Cod grupa destinatie	Suprafata construita la sol [mp]	Observatii
Total suprafata ocupata din terenul spatiu verde					0	

6. ECHIPAREA EDILITARA A TERENULUI: n/a

7. DATE PRIVIND VEGETATIA EXISTENTA PE TERENUL SPATIU VERDE:

- Arbori: 0 / Arbusti: 0
- Lungime gard viu: 0 m
- Suprafata gard viu: 0 mp

8. DOCUMENTE EMISE CU PRIVIRE LA TERENUL SPATIU VERDE SI CONSTRUCTIILE EXISTENTE:

Data realizarii: 19.01.2025

Data actualizarii:



Judetul: Iasi  
 Localitatea: Pascani  
 SIRUTA: 95408  
 Identificator imobil: 300

Nr. cadastral imobil:  
 Nr. carte funciara: 66199  
 Suprafata imobil: 2668 mp

Cod zona valorica:  
 Cod zona protejata:  
 Cod postal:

## FISA SPATIULUI VERDE

### 1. SCHITA AMPLASAMENTULUI TERENULUI SPATIU VERDE:



### 2. DENUMIRE OBIECTIV: Strada Grigore Ghica Voda, Sat Lunca

### 3. DATE DESPRE TERENUL SPATIU VERDE:

Nr. crt.	Proprietar/ Detinator spatiu verde	Tip proprietate	Mod administrare	Categorie de folosinta	Reglementare urbanistica	Suprafata masurata [mp]		Total teren [mp]	Observatii
						Teren exclusiv	Teren indiviz.		
1	Mun. Pascani	L	A	SV		47	0	47	
2	Mun. Pascani	L	A	SV		128	0	128	
3	Mun. Pascani	L	A	SV		272	0	272	
4	Mun. Pascani	L	A	SV		212	0	212	
5	Mun. Pascani	L	A	SV		90	0	90	
6	Mun. Pascani	L	A	SV		105	0	105	
7	Mun. Pascani	L	A	SV		40	0	40	
8	Mun. Pascani	L	A	SV		97	0	97	
9	Mun. Pascani	L	A	SV		11	0	11	
10	Mun. Pascani	L	A	SV		39	0	39	
11	Mun. Pascani	L	A	SV		104	0	104	
12	Mun. Pascani	L	A	SV		85	0	85	
13	Mun. Pascani	L	A	SV		42	0	42	
14	Mun. Pascani	L	A	SV		42	0	42	
15	Mun. Pascani	L	A	SV		3	0	3	
16	Mun. Pascani	L	A	SV		26	0	26	
17	Mun. Pascani	L	A	SV		10	0	10	
18	Mun. Pascani	L	A	DR		1315	0	1315	
Total teren								2668	

#### 4. CENTRALIZATOR SUPRAFETE:

Nr. crt.	Categorie de folosinta	Descriere	Suprafata [mp]	Procent [%]
1	DR	Drumuri	1315	49.3
2	SV	Spatiu verde	1353	50.7
Total teren			2668	100
din care zona verde (SV + AF + ZC + PD)			1353	50.7

#### 5. DATE PRIVIND CONSTRUCTIILE EXISTENTE PE TERENUL SPATIU VERDE:

Proprietar/ Detinator constructii	Tip proprietate	Mod de administrare	Nr. corp constructie	Cod grupa destinatie	Suprafata construita la sol [mp]	Observatii
Total suprafata ocupata din terenul spatiu verde					0	

#### 6. ECHIPAREA EDILITARA A TERENULUI: n/a

#### 7. DATE PRIVIND VEGETATIA EXISTENTA PE TERENUL SPATIU VERDE:

Nr. identif.	Specia	Diametru [cm]	Inaltime [m]	Coronament [m]	Varsta	Viabilitate	Ocrotit
7326	Salcam - (Robinia pseudoacacia)	14	9	1	Tanar	Buna	Nu
7327	Salcam - (Robinia pseudoacacia)	40	7	1	Matur	Total necor.	Nu
7328	Salcam - (Robinia pseudoacacia)	26	9	1	Matur	Necoresp.	Nu
10022	Salcam - (Robinia pseudoacacia)	35	11	4	Matur	Buna	Nu
10433	Salcam - (Robinia pseudoacacia)	40	11	4	Matur	Buna	Nu
10435	Salcam - (Robinia pseudoacacia)	40	11	4	Matur	Buna	Nu
10436	Salcam - (Robinia pseudoacacia)	40	11	4	Matur	Buna	Nu
10437	Salcam - (Robinia pseudoacacia)	40	11	4	Matur	Buna	Nu
10439	Salcam - (Robinia pseudoacacia)	40	11	4	Matur	Buna	Nu
10440	Salcam - (Robinia pseudoacacia)	40	11	4	Matur	Buna	Nu
10442	Salcam - (Robinia pseudoacacia)	40	11	4	Matur	Buna	Nu
10444	Salcam - (Robinia pseudoacacia)	40	11	4	Matur	Buna	Nu
10446	Salcie alba - (Salix alba)	28	9	4	Matur	Buna	Nu
10448	Salcie alba - (Salix alba)	35	11	4	Matur	Buna	Nu
10449	Salcie alba - (Salix alba)	22	9	2	Matur	Buna	Nu

- Arbori: 15 / Arbusti: 0
- Lungime gard viu: 0 m
- Suprafata gard viu: 0 mp

#### 8. DOCUMENTE EMISE CU PRIVIRE LA TERENUL SPATIU VERDE SI CONSTRUCTIILE EXISTENTE:

Data realizarii: 19.01.2025

Data actualizarii:



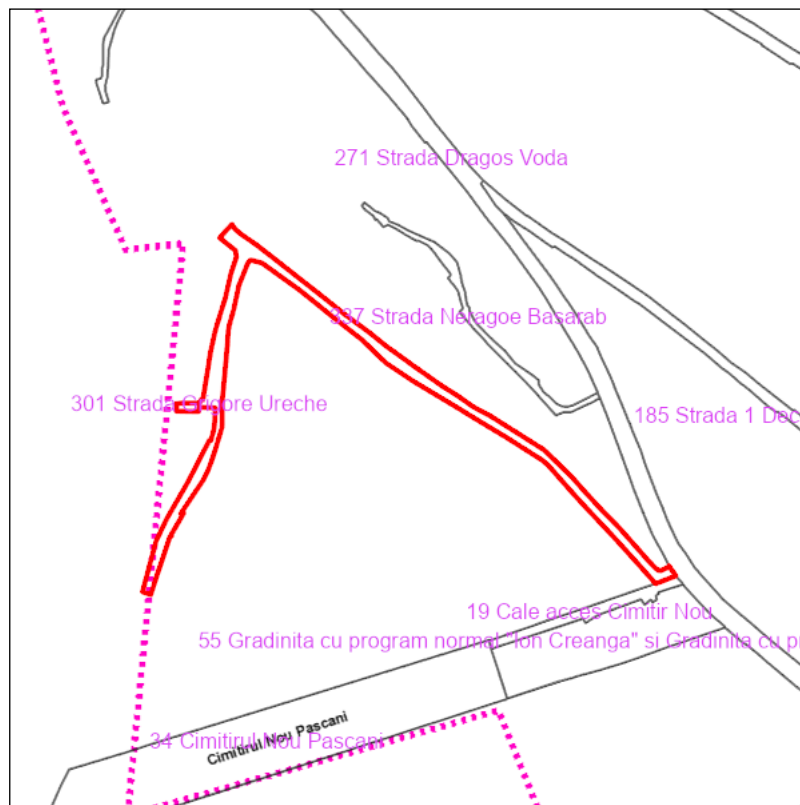
Judetul: Iasi  
 Localitatea: Pascani  
 SIRUTA: 95408  
 Identificator imobil: 301

Nr. cadastral imobil:  
 Nr. carte funciara:  
 Suprafata imobil: 6692 mp

Cod zona valorica:  
 Cod zona protejata:  
 Cod postal:

## FISA SPATIULUI VERDE

### 1. SCHITA AMPLASAMENTULUI TERENULUI SPATIU VERDE:



### 2. DENUMIRE OBIECTIV: Strada Grigore Ureche, Mun. Pascani

### 3. DATE DESPRE TERENUL SPATIU VERDE:

Nr. crt.	Proprietar/ Detinator spatiu verde	Tip proprietate	Mod administrare	Categorie de folosinta	Reglementare urbanistica	Suprafata masurata [mp]		Total teren [mp]	Observatii
						Teren exclusiv	Teren indiviz.		
1	Mun. Pascani	L	A	SV		211	0	211	
2	Mun. Pascani	L	A	SV		169	0	169	
3	Mun. Pascani	L	A	SV		32	0	32	
4	Mun. Pascani	L	A	SV		23	0	23	
5	Mun. Pascani	L	A	SV		15	0	15	
6	Mun. Pascani	L	A	DR		4823	0	4823	
7	Mun. Pascani	L	A	TD		13	0	13	
8	Mun. Pascani	L	A	TD		41	0	41	
9	Mun. Pascani	L	A	TD		408	0	408	
10	Mun. Pascani	L	A	TD		30	0	30	
11	Mun. Pascani	L	A	TD		368	0	368	
12	Mun. Pascani	L	A	TD		40	0	40	
13	Mun. Pascani	L	A	TD		66	0	66	
14	Mun. Pascani	L	A	TD		113	0	113	
15	Mun. Pascani	L	A	TD		79	0	79	
16	Mun. Pascani	L	A	TD		30	0	30	
17	Mun. Pascani	L	A	TD		78	0	78	
18	Mun. Pascani	L	A	TD		85	0	85	
19	Mun. Pascani	L	A	TD		6	0	6	

Nr. crt.	Proprietar/ Detinator spatiu verde	Tip proprietate	Mod administrare	Categorie de folosinta	Reglementare urbanistica	Suprafata masurata [mp]		Total teren [mp]	Observatii
						Teren exclusiv	Teren indiviz.		
20	Mun. Pascani	L	A	AP		42	0	42	
21	Mun. Pascani	L	A	AP		4	0	4	
22	Mun. Pascani	L	A	AP		10	0	10	
23	Mun. Pascani	L	A	AP		3	0	3	
24	Mun. Pascani	L	A	AP		3	0	3	
Total teren								6692	

#### 4. CENTRALIZATOR SUPRAFETE:

Nr. crt.	Categorie de folosinta	Descriere	Suprafata [mp]	Procent [%]
1	AP	Acces pietonal	62	0.93
2	DR	Drumuri	4823	72.07
3	SV	Spatiu verde	449	6.71
4	TD	Terenuri degradate	1358	20.29
Total teren			6692	100
din care zona verde (SV + AF + ZC + PD)			449	6.71

#### 5. DATE PRIVIND CONSTRUCTIILE EXISTENTE PE TERENUL SPATIU VERDE:

Proprietar/ Detinator constructii	Tip proprietate	Mod de administrare	Nr. corp constructie	Cod grupa destinatie	Suprafata construita la sol [mp]	Observatii
Total suprafata ocupata din terenul spatiu verde					0	

#### 6. ECHIPAREA EDILITARA A TERENULUI: n/a

#### 7. DATE PRIVIND VEGETATIA EXISTENTA PE TERENUL SPATIU VERDE:

Nr. identif.	Specia	Diametru [cm]	Inaltime [m]	Coronament [m]	Varsta	Viabilitate	Ocrotit
7624	Cais - (Prunus armeniaca)	12	4	2	Matur	Foarte buna	Nu
7630	Cires - (Prunus avium)	3	3	1	Tanar plantat	Foarte buna	Nu
7631	Cires - (Prunus avium)	2	3	1	Tanar plantat	Foarte buna	Nu
7360	Corcodus - (Prunus cerasifera)	16	5	2	Matur	Foarte buna	Nu
7623	Mar - (Malus Domestica, Sylvestris)	6	4	2	Tanar	Foarte buna	Nu
7626	Molid comun - (Picea Abies)	8	4	1	Tanar plantat	Foarte buna	Nu
7627	Molid comun - (Picea Abies)	8	4	1	Tanar plantat	Foarte buna	Nu
7629	Molid comun - (Picea Abies)	8	4	1	Tanar plantat	Foarte buna	Nu
7634	Molid comun - (Picea Abies)	12	5	1	Tanar	Foarte buna	Nu
7632	Nuc comun - (Juglans regia)	22	9	5	Matur	Foarte buna	Nu
7633	Nuc comun - (Juglans regia)	26	8	4	Matur	Foarte buna	Nu
7635	Nuc comun - (Juglans regia)	28	9	5	Matur	Foarte buna	Nu
7620	Visin - (Prunus cerasus)	12	4	3	Tanar	Foarte buna	Nu

- Arbori: 13 / Arbusti: 0
- Lungime gard viu: 0 m
- Suprafata gard viu: 0 mp

#### 8. DOCUMENTE EMISE CU PRIVIRE LA TERENUL SPATIU VERDE SI CONSTRUCTIILE EXISTENTE:

Data realizarii: 19.01.2025

Data actualizarii:





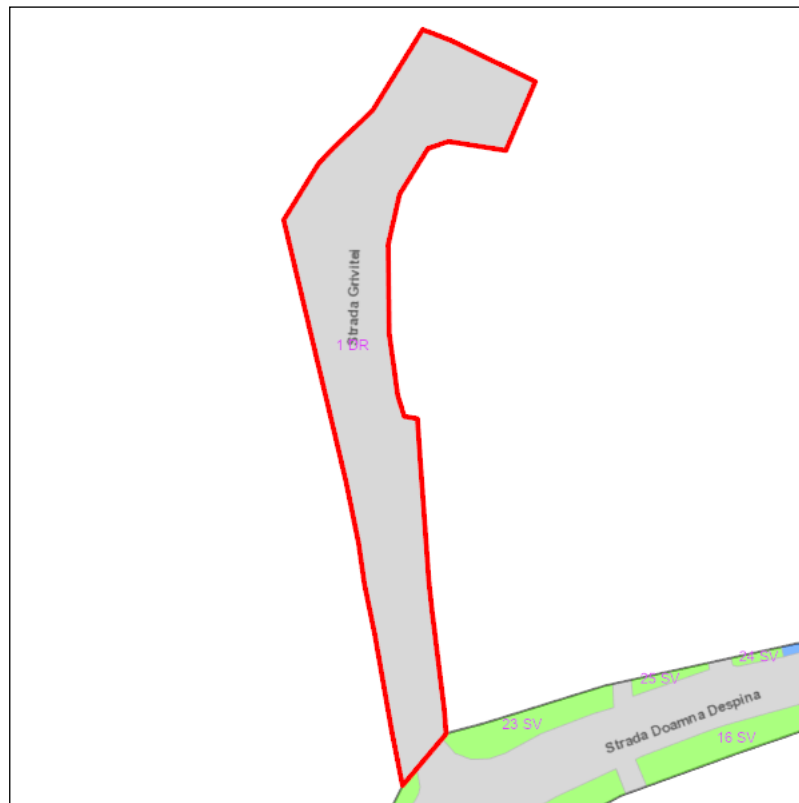
Judetul: Iasi  
Localitatea: Pascani  
SIRUTA: 95408  
Identificator imobil: 302

Nr. cadastral imobil:  
Nr. carte funciara: 66289  
Suprafata imobil: 595 mp

Cod zona valorica:  
Cod zona protejata:  
Cod postal:

## FISA SPATIULUI VERDE

### 1. SCHITA AMPLASAMENTULUI TERENULUI SPATIU VERDE:



### 2. DENUMIRE OBIECTIV: Strada Grivitei, Sat Lunca

### 3. DATE DESPRE TERENUL SPATIU VERDE:

Nr. crt.	Proprietar/ Detinator spatiu verde	Tip proprietate	Mod administrare	Categorie de folosinta	Reglementare urbanistica	Suprafata masurata [mp]		Total teren [mp]	Observatii
						Teren exclusiv	Teren indiviz.		
1	Mun. Pascani	L	A	DR		595	0	595	
Total teren								595	

### 4. CENTRALIZATOR SUPRAFETE:

Nr. crt.	Categorie de folosinta	Descriere	Suprafata [mp]	Procent [%]
1	DR	Drumuri	595	100
Total teren			595	100
din care zona verde (SV + AF + ZC + PD)			0	0

### 5. DATE PRIVIND CONSTRUCTIILE EXISTENTE PE TERENUL SPATIU VERDE:

Proprietar/ Detinator constructii	Tip proprietate	Mod de administrare	Nr. corp constructie	Cod grupa destinatie	Suprafata construita la sol [mp]	Observatii
Total suprafata ocupata din terenul spatiu verde					0	

6. ECHIPAREA EDILITARA A TERENULUI: n/a

7. DATE PRIVIND VEGETATIA EXISTENTA PE TERENUL SPATIU VERDE:

- Arbori: 0 / Arbusti: 0
- Lungime gard viu: 0 m
- Suprafata gard viu: 0 mp

8. DOCUMENTE EMISE CU PRIVIRE LA TERENUL SPATIU VERDE SI CONSTRUCTIILE EXISTENTE:

Data realizarii: 19.01.2025

Data actualizarii:



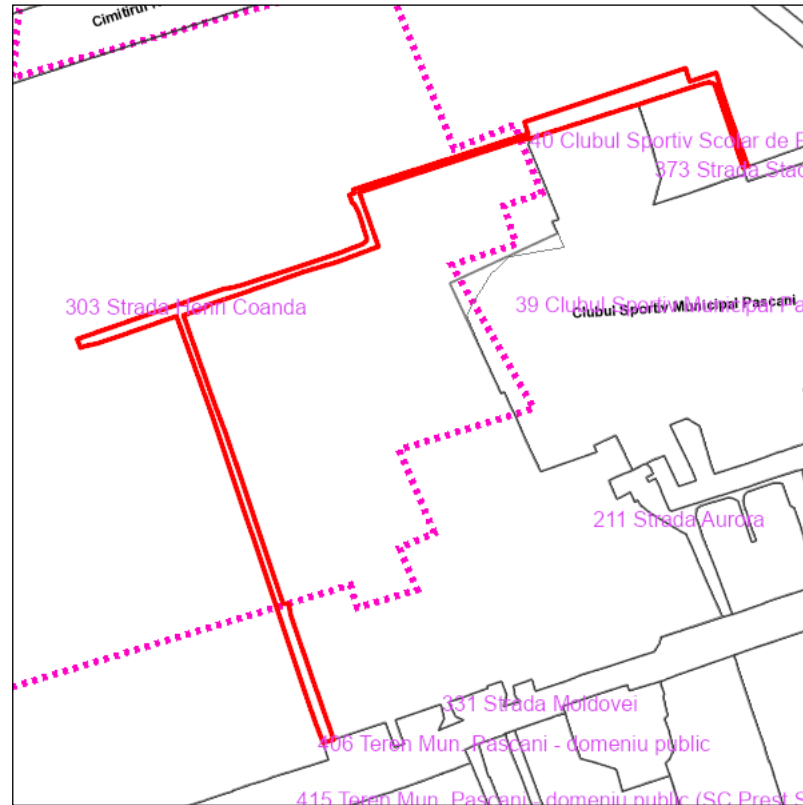
Judetul: Iasi  
 Localitatea: Pascani  
 SIRUTA: 95408  
 Identificator imobil: 303

Nr. cadastral imobil:  
 Nr. carte funciara: 65986  
 Suprafata imobil: 7330 mp

Cod zona valorica:  
 Cod zona protejata:  
 Cod postal:

## FISA SPATIULUI VERDE

### 1. SCHITA AMPLASAMENTULUI TERENULUI SPATIU VERDE:



### 2. DENUMIRE OBIECTIV: Strada Henri Coanda, Mun. Pascani

### 3. DATE DESPRE TERENUL SPATIU VERDE:

Nr. crt.	Proprietar/ Detinator spatiu verde	Tip proprietate	Mod administrare	Categorie de folosinta	Reglementare urbanistica	Suprafata masurata [mp]		Total teren [mp]	Observatii
						Teren exclusiv	Teren indiviz.		
1	Mun. Pascani	L	A	SV		518	0	518	
2	Mun. Pascani	L	A	SV		70	0	70	
3	Mun. Pascani	L	A	SV		19	0	19	
4	Mun. Pascani	L	A	SV		76	0	76	
5	Mun. Pascani	L	A	SV		110	0	110	
6	Mun. Pascani	L	A	SV		157	0	157	
7	Mun. Pascani	L	A	SV		12	0	12	
8	Mun. Pascani	L	A	SV		123	0	123	
9	Mun. Pascani	L	A	SV		39	0	39	
10	Mun. Pascani	L	A	DR		6206	0	6206	
Total teren								7330	

### 4. CENTRALIZATOR SUPRAFETE:

Nr. crt.	Categorie de folosinta	Descriere	Suprafata [mp]	Procent [%]
1	DR	Drumuri	6206	84.66
2	SV	Spatiu verde	1124	15.34

Nr. crt.	Categorie de folosinta	Descriere	Suprafata [mp]	Procent [%]
Total teren			7330	100
din care zona verde (SV + AF + ZC + PD)			1124	15.34

#### 5. DATE PRIVIND CONSTRUCTIILE EXISTENTE PE TERENUL SPATIU VERDE:

Proprietar/ Detinator constructii	Tip proprietate	Mod de administrare	Nr. corp constructie	Cod grupa destinatie	Suprafata construita la sol [mp]	Observatii
Total suprafata ocupata din terenul spatiu verde					0	

#### 6. ECHIPAREA EDILITARA A TERENULUI: n/a

#### 7. DATE PRIVIND VEGETATIA EXISTENTA PE TERENUL SPATIU VERDE:

Nr. identif.	Specia	Diametru [cm]	Inaltime [m]	Coronament [m]	Varsta	Viabilitate	Ocrotit
3432	Cires - (Prunus avium)	14	5	3	Matur	Foarte buna	Nu
3524	Cires - (Prunus avium)	14	6	3	Matur	Foarte buna	Nu
3435	Nuc comun - (Juglans regia)	30	8	5	Matur	Foarte buna	Nu
3438	Nuc comun - (Juglans regia)	28	8	4	Matur	Foarte buna	Nu
3446	Nuc comun - (Juglans regia)	45	9	5	Batran	Foarte buna	Nu
4398	Nuc comun - (Juglans regia)	26	6	4	Matur	Foarte buna	Nu
3675	Salcam - (Robinia pseudoacacia)	22	9	3	Matur	Foarte buna	Nu
4386	Salcam - (Robinia pseudoacacia)	16	9	3	Tanar	Foarte buna	Nu
4389	Salcam - (Robinia pseudoacacia)	18	9	3	Tanar	Foarte buna	Nu
3429	Visin - (Prunus cerasus)	50	9	5	Batran	Foarte buna	Nu
3442	Visin - (Prunus cerasus)	45	10	6	Batran	Foarte buna	Nu
3448	Visin - (Prunus cerasus)	35	10	5	Batran	Foarte buna	Nu
3449	Visin - (Prunus cerasus)	24	9	4	Matur	Foarte buna	Nu

- Arbori: 13 / Arbusti: 0
- Lungime gard viu: 0 m
- Suprafata gard viu: 0 mp

#### 8. DOCUMENTE EMISE CU PRIVIRE LA TERENUL SPATIU VERDE SI CONSTRUCTIILE EXISTENTE:

Data realizarii: 19.01.2025

Data actualizarii:



Judetul: Iasi  
 Localitatea: Pascani  
 SIRUTA: 95408  
 Identificator imobil: 304

Nr. cadastral imobil:  
 Nr. carte funciara: 65470  
 Suprafata imobil: 1983 mp

Cod zona valorica:  
 Cod zona protejata:  
 Cod postal:

## FISA SPATIULUI VERDE

### 1. SCHITA AMPLASAMENTULUI TERENULUI SPATIU VERDE:



### 2. DENUMIRE OBIECTIV: Strada Horia (1), Mun. Pascani

### 3. DATE DESPRE TERENUL SPATIU VERDE:

Nr. crt.	Proprietar/ Detinator spatiu verde	Tip proprietate	Mod administrare	Categorie de folosinta	Reglementare urbanistica	Suprafata masurata [mp]		Total teren [mp]	Observatii
						Teren exclusiv	Teren indiviz.		
1	Mun. Pascani	L	A	SV		162	0	162	
2	Mun. Pascani	L	A	SV		21	0	21	
3	Mun. Pascani	L	A	SV		37	0	37	
4	Mun. Pascani	L	A	SV		22	0	22	
5	Mun. Pascani	L	A	DR		1519	0	1519	
6	Mun. Pascani	L	A	AP		148	0	148	
7	Mun. Pascani	L	A	AP		75	0	75	
Total teren								1983	

### 4. CENTRALIZATOR SUPRAFETE:

Nr. crt.	Categorie de folosinta	Descriere	Suprafata [mp]	Procent [%]
1	AP	Acces pietonal	222	11.22
2	DR	Drumuri	1519	76.59
3	SV	Spatiu verde	242	12.19
Total teren			1983	100
din care zona verde (SV + AF + ZC + PD)			242	12.19

5. DATE PRIVIND CONSTRUCTIILE EXISTENTE PE TERENUL SPATIU VERDE:

Proprietar/ Detinator constructii	Tip proprietate	Mod de administrare	Nr. corp constructie	Cod grupa destinatie	Suprafata construita la sol [mp]	Observatii
Total suprafata ocupata din terenul spatiu verde					0	

6. ECHIPAREA EDILITARA A TERENULUI: n/a

7. DATE PRIVIND VEGETATIA EXISTENTA PE TERENUL SPATIU VERDE:

Nr. identif.	Specia	Diametru [cm]	Inaltime [m]	Coronament [m]	Varsta	Viabilitate	Ocrotit
133	Artar american - (Acer negundo)	20	8	3	Matur	Buna	Nu
132	Tei pucios - (Tilia cordata)	35	10	3	Matur	Buna	Nu

- Arbori: 2 / Arbusti: 0
- Lungime gard viu: 0 m
- Suprafata gard viu: 0 mp

8. DOCUMENTE EMISE CU PRIVIRE LA TERENUL SPATIU VERDE SI CONSTRUCTIILE EXISTENTE:

Data realizarii: 19.01.2025

Data actualizarii:



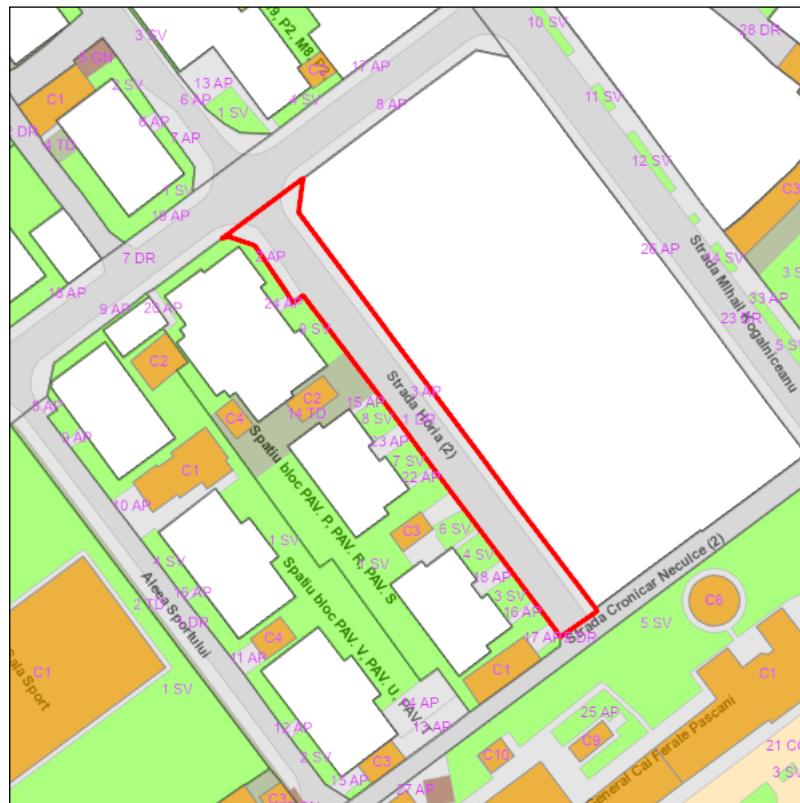
Judetul: Iasi  
 Localitatea: Pascani  
 SIRUTA: 95408  
 Identificator imobil: 305

Nr. cadastral imobil:  
 Nr. carte funciara: 65480  
 Suprafata imobil: 988 mp

Cod zona valorica:  
 Cod zona protejata:  
 Cod postal:

## FISA SPATIULUI VERDE

### 1. SCHITA AMPLASAMENTULUI TERENULUI SPATIU VERDE:



### 2. DENUMIRE OBIECTIV: Strada Horia (2), Mun. Pascani

### 3. DATE DESPRE TERENUL SPATIU VERDE:

Nr. crt.	Proprietar/ Detinator spatiu verde	Tip proprietate	Mod administrare	Categorie de folosinta	Reglementare urbanistica	Suprafata masurata [mp]		Total teren [mp]	Observatii
						Teren exclusiv	Teren indiviz.		
1	Mun. Pascani	L	A	DR		695	0	695	
2	Mun. Pascani	L	A	AP		54	0	54	
3	Mun. Pascani	L	A	AP		238	0	238	
Total teren								988	

### 4. CENTRALIZATOR SUPRAFETE:

Nr. crt.	Categorie de folosinta	Descriere	Suprafata [mp]	Procent [%]
1	AP	Acces pietonal	292	29.59
2	DR	Drumuri	695	70.41
Total teren			988	100
din care zona verde (SV + AF + ZC + PD)			0	0

### 5. DATE PRIVIND CONSTRUCTIILE EXISTENTE PE TERENUL SPATIU VERDE:

Proprietar/ Detinator constructii	Tip proprietate	Mod de administrare	Nr. corp constructie	Cod grupa destinatie	Suprafata construita la sol [mp]	Observatii
Total suprafata ocupata din terenul spatiu verde					0	

6. ECHIPAREA EDILITARA A TERENULUI: n/a

7. DATE PRIVIND VEGETATIA EXISTENTA PE TERENUL SPATIU VERDE:

- Arbori: 0 / Arbusti: 0
- Lungime gard viu: 0 m
- Suprafata gard viu: 0 mp

8. DOCUMENTE EMISE CU PRIVIRE LA TERENUL SPATIU VERDE SI CONSTRUCTIILE EXISTENTE:

Data realizarii: 19.01.2025

Data actualizarii:





Judetul: Iasi  
 Localitatea: Pascani  
 SIRUTA: 95408  
 Identificator imobil: 306

Nr. cadastral imobil:  
 Nr. carte funciara: 66344  
 Suprafata imobil: 921 mp

Cod zona valorica:  
 Cod zona protejata:  
 Cod postal:

## FISA SPATIULUI VERDE

### 1. SCHITA AMPLASAMENTULUI TERENULUI SPATIU VERDE:



### 2. DENUMIRE OBIECTIV: Strada I.L.Caragiale, Mun. Pascani

### 3. DATE DESPRE TERENUL SPATIU VERDE:

Nr. crt.	Proprietar/ Detinator spatiu verde	Tip proprietate	Mod administrare	Categorie de folosinta	Reglementare urbanistica	Suprafata masurata [mp]		Total teren [mp]	Observatii
						Teren exclusiv	Teren indiviz.		
1	Mun. Pascani	L	A	SV		89	0	89	
2	Mun. Pascani	L	A	SV		91	0	91	
3	Mun. Pascani	L	A	SV		94	0	94	
4	Mun. Pascani	L	A	SV		261	0	261	
5	Mun. Pascani	L	A	DR		386	0	386	
Total teren								921	

### 4. CENTRALIZATOR SUPRAFETE:

Nr. crt.	Categorie de folosinta	Descriere	Suprafata [mp]	Procent [%]
1	DR	Drumuri	386	41.84
2	SV	Spatiu verde	536	58.16
Total teren			921	100
din care zona verde (SV + AF + ZC + PD)			536	58.16

### 5. DATE PRIVIND CONSTRUCTIILE EXISTENTE PE TERENUL SPATIU VERDE:

Proprietar/ Detinator constructii	Tip proprietate	Mod de administrare	Nr. corp constructie	Cod grupa destinatie	Suprafata construita la sol [mp]	Observatii
Total suprafata ocupata din terenul spatiu verde					0	

6. ECHIPAREA EDILITARA A TERENULUI: n/a

7. DATE PRIVIND VEGETATIA EXISTENTA PE TERENUL SPATIU VERDE:

- Arbori: 0 / Arbusti: 0
- Lungime gard viu: 0 m
- Suprafata gard viu: 0 mp

8. DOCUMENTE EMISE CU PRIVIRE LA TERENUL SPATIU VERDE SI CONSTRUCTIILE EXISTENTE:

Data realizarii: 19.01.2025

Data actualizarii:



Judetul: Iasi  
 Localitatea: Pascani  
 SIRUTA: 95408  
 Identificator imobil: 307

Nr. cadastral imobil:  
 Nr. carte funciara:  
 Suprafata imobil: 1169 mp

Cod zona valorica:  
 Cod zona protejata:  
 Cod postal:

## FISA SPATIULUI VERDE

### 1. SCHITA AMPLASAMENTULUI TERENULUI SPATIU VERDE:



### 2. DENUMIRE OBIECTIV: Strada Iazului, Sat Lunca

### 3. DATE DESPRE TERENUL SPATIU VERDE:

Nr. crt.	Proprietar/ Detinator spatiu verde	Tip proprietate	Mod administrare	Categorie de folosinta	Reglementare urbanistica	Suprafata masurata [mp]		Total teren [mp]	Observatii
						Teren exclusiv	Teren indiviz.		
1	Mun. Pascani	L	A	SV		67	0	67	
2	Mun. Pascani	L	A	SV		36	0	36	
3	Mun. Pascani	L	A	SV		30	0	30	
4	Mun. Pascani	L	A	SV		37	0	37	
5	Mun. Pascani	L	A	SV		46	0	46	
6	Mun. Pascani	L	A	SV		15	0	15	
7	Mun. Pascani	L	A	SV		250	0	250	
8	Mun. Pascani	L	A	SV		30	0	30	
9	Mun. Pascani	L	A	DR		658	0	658	
Total teren								1169	

### 4. CENTRALIZATOR SUPRAFETE:

Nr. crt.	Categorie de folosinta	Descriere	Suprafata [mp]	Procent [%]
1	DR	Drumuri	658	56.3
2	SV	Spatiu verde	511	43.7
Total teren			1169	100

Nr. crt.	Categorie de folosinta	Descriere	Suprafata [mp]	Procent [%]
din care zona verde (SV + AF + ZC + PD)			511	43.7

5. DATE PRIVIND CONSTRUCTIILE EXISTENTE PE TERENUL SPATIU VERDE:

Proprietar/ Detinator constructii	Tip proprietate	Mod de administrare	Nr. corp constructie	Cod grupa destinatie	Suprafata construita la sol [mp]	Observatii
Total suprafata ocupata din terenul spatiu verde					0	

6. ECHIPAREA EDILITARA A TERENULUI: n/a

7. DATE PRIVIND VEGETATIA EXISTENTA PE TERENUL SPATIU VERDE:

- Arbori: 0 / Arbusti: 0
- Lungime gard viu: 0 m
- Suprafata gard viu: 0 mp

8. DOCUMENTE EMISE CU PRIVIRE LA TERENUL SPATIU VERDE SI CONSTRUCTIILE EXISTENTE:

Data realizarii: 19.01.2025

Data actualizarii:



Judetul: Iasi  
 Localitatea: Pascani  
 SIRUTA: 95408  
 Identificator imobil: 308

Nr. cadastral imobil:  
 Nr. carte funciara: 66091  
 Suprafata imobil: 2790 mp

Cod zona valorica:  
 Cod zona protejata:  
 Cod postal:

## FISA SPATIULUI VERDE

### 1. SCHITA AMPLASAMENTULUI TERENULUI SPATIU VERDE:



### 2. DENUMIRE OBIECTIV: Strada Independentei, Sat Bosteni-Sodomeni

### 3. DATE DESPRE TERENUL SPATIU VERDE:

Nr. crt.	Proprietar/ Detinator spatiu verde	Tip proprietate	Mod administrare	Categorie de folosinta	Reglementare urbanistica	Suprafata masurata [mp]		Total teren [mp]	Observatii
						Teren exclusiv	Teren indiviz.		
1	Mun. Pascani	L	A	SV		102	0	102	
2	Mun. Pascani	L	A	SV		33	0	33	
3	Mun. Pascani	L	A	SV		4	0	4	
4	Mun. Pascani	L	A	SV		5	0	5	
5	Mun. Pascani	L	A	SV		5	0	5	
6	Mun. Pascani	L	A	SV		5	0	5	
7	Mun. Pascani	L	A	SV		7	0	7	
8	Mun. Pascani	L	A	SV		7	0	7	
9	Mun. Pascani	L	A	SV		8	0	8	
10	Mun. Pascani	L	A	SV		10	0	10	
11	Mun. Pascani	L	A	SV		12	0	12	
12	Mun. Pascani	L	A	SV		13	0	13	
13	Mun. Pascani	L	A	SV		13	0	13	
14	Mun. Pascani	L	A	SV		19	0	19	
15	Mun. Pascani	L	A	SV		21	0	21	
16	Mun. Pascani	L	A	SV		21	0	21	
17	Mun. Pascani	L	A	SV		23	0	23	
18	Mun. Pascani	L	A	SV		28	0	28	
19	Mun. Pascani	L	A	SV		43	0	43	

Nr. crt.	Proprietar/ Detinator spatiu verde	Tip proprietate	Mod administrare	Categorie de folosinta	Reglementare urbanistica	Suprafata masurata [mp]		Total teren [mp]	Observatii
						Teren exclusiv	Teren indiviz.		
20	Mun. Pascani	L	A	SV		54	0	54	
21	Mun. Pascani	L	A	SV		14	0	14	
22	Mun. Pascani	L	A	SV		31	0	31	
23	Mun. Pascani	L	A	SV		71	0	71	
24	Mun. Pascani	L	A	SV		72	0	72	
25	Mun. Pascani	L	A	SV		97	0	97	
26	Mun. Pascani	L	A	SV		10	0	10	
27	Mun. Pascani	L	A	SV		9	0	9	
28	Mun. Pascani	L	A	CC		19	0	19	
29	Mun. Pascani	L	A	DR		1952	0	1952	
30	Mun. Pascani	L	A	HC		4	0	4	
31	Mun. Pascani	L	A	HC		4	0	4	
32	Mun. Pascani	L	A	AP		22	0	22	
33	Mun. Pascani	L	A	AP		51	0	51	
Total teren								2790	

#### 4. CENTRALIZATOR SUPRAFETE:

Nr. crt.	Categorie de folosinta	Descriere	Suprafata [mp]	Procent [%]
1	AP	Acces pietonal	73	2.63
2	CC	Curti	19	0.69
3	DR	Drumuri	1952	69.98
4	HC	Santuri, canale	8	0.3
5	SV	Spatiu verde	737	26.4
Total teren			2790	100
din care zona verde (SV + AF + ZC + PD)			737	26.4

#### 5. DATE PRIVIND CONSTRUCTIILE EXISTENTE PE TERENUL SPATIU VERDE:

Proprietar/ Detinator constructii	Tip proprietate	Mod de administrare	Nr. corp constructie	Cod grupa destinatie	Suprafata construita la sol [mp]	Observatii
Total suprafata ocupata din terenul spatiu verde					0	

#### 6. ECHIPAREA EDILITARA A TERENULUI: n/a

#### 7. DATE PRIVIND VEGETATIA EXISTENTA PE TERENUL SPATIU VERDE:

Nr. identif.	Specia	Diametru [cm]	Inaltime [m]	Coronament [m]	Varsta	Viabilitate	Ocrotit
8858	Prun - (Prunus domestica)	12	3	2	Matur	Foarte buna	Nu
8986	Prun - (Prunus domestica)	14	4	2	Matur	Foarte buna	Nu
8859	Tuie - (Thuja occidentalis)	7	1	1	Tanar	Foarte buna	Nu
8860	Tuie - (Thuja occidentalis)	7	1	1	Tanar	Foarte buna	Nu
8987	Tuie - (Thuja occidentalis)	7	1	1	Tanar	Foarte buna	Nu

- Arbori: 5 / Arbusti: 0
- Lungime gard viu: 0 m
- Suprafata gard viu: 0 mp

#### 8. DOCUMENTE EMISE CU PRIVIRE LA TERENUL SPATIU VERDE SI CONSTRUCTIILE EXISTENTE:

Data realizarii: 19.01.2025

Data actualizarii:



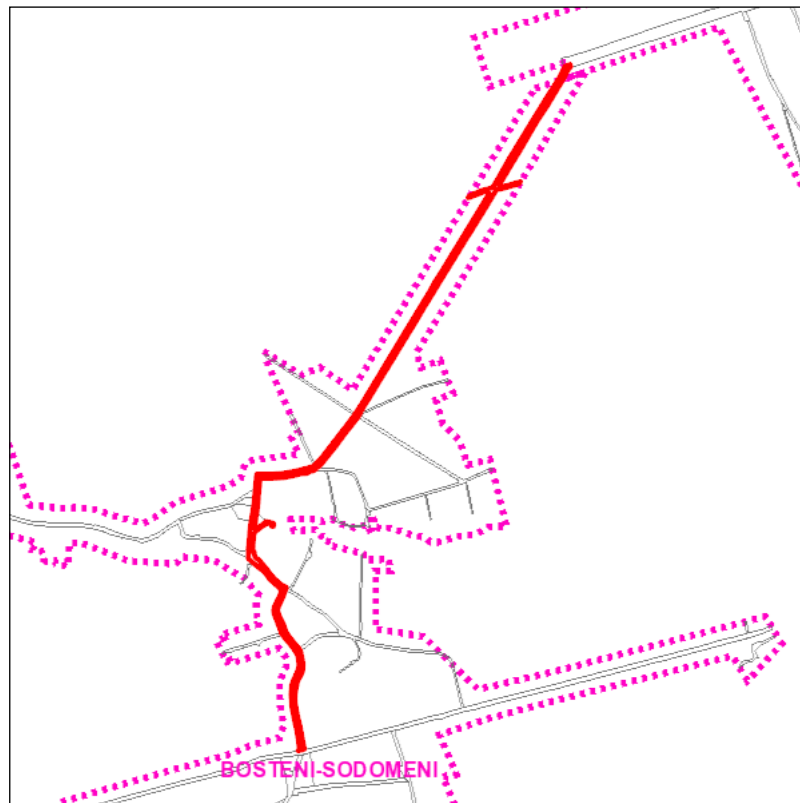
Judetul: Iasi  
Localitatea: Pascani  
SIRUTA: 95408  
Identificator imobil: 309

Nr. cadastral imobil:  
Nr. carte funciara: 65401  
Suprafata imobil: 36419 mp

Cod zona valorica:  
Cod zona protejata:  
Cod postal:

## FISA SPATIULUI VERDE

### 1. SCHITA AMPLASAMENTULUI TERENULUI SPATIU VERDE:



### 2. DENUMIRE OBIECTIV: Strada Ion Creanga, Sat Bosteni-Sodomeni

### 3. DATE DESPRE TERENUL SPATIU VERDE:

Nr. crt.	Proprietar/ Detinator spatiu verde	Tip proprietate	Mod administrare	Categorie de folosinta	Reglementare urbanistica	Suprafata masurata [mp]		Total teren [mp]	Observatii
						Teren exclusiv	Teren indiviz.		
1	Mun. Pascani	L	A	SV		117	0	117	
2	Mun. Pascani	L	A	SV		426	0	426	
3	Mun. Pascani	L	A	SV		124	0	124	
4	Mun. Pascani	L	A	SV		13	0	13	
5	Mun. Pascani	L	A	SV		18	0	18	
6	Mun. Pascani	L	A	SV		90	0	90	
7	Mun. Pascani	L	A	SV		236	0	236	
8	Mun. Pascani	L	A	SV		135	0	135	
9	Mun. Pascani	L	A	SV		114	0	114	
10	Mun. Pascani	L	A	SV		452	0	452	
11	Mun. Pascani	L	A	SV		13	0	13	
12	Mun. Pascani	L	A	SV		16	0	16	
13	Mun. Pascani	L	A	SV		21	0	21	
14	Mun. Pascani	L	A	SV		28	0	28	
15	Mun. Pascani	L	A	SV		25	0	25	
16	Mun. Pascani	L	A	SV		25	0	25	
17	Mun. Pascani	L	A	SV		24	0	24	
18	Mun. Pascani	L	A	SV		28	0	28	
19	Mun. Pascani	L	A	SV		48	0	48	



Nr. crt.	Proprietar/ Detinator spatiu verde	Tip proprietate	Mod administrare	Categorie de folosinta	Reglementare urbanistica	Suprafata masurata [mp]		Total teren [mp]	Observatii
						Teren exclusiv	Teren indiviz.		
20	Mun. Pascani	L	A	SV		61	0	61	
21	Mun. Pascani	L	A	SV		30	0	30	
22	Mun. Pascani	L	A	SV		43	0	43	
23	Mun. Pascani	L	A	SV		40	0	40	
24	Mun. Pascani	L	A	SV		13	0	13	
25	Mun. Pascani	L	A	SV		26	0	26	
26	Mun. Pascani	L	A	SV		100	0	100	
27	Mun. Pascani	L	A	SV		19	0	19	
28	Mun. Pascani	L	A	SV		21	0	21	
29	Mun. Pascani	L	A	SV		16	0	16	
30	Mun. Pascani	L	A	SV		24	0	24	
31	Mun. Pascani	L	A	SV		21	0	21	
32	Mun. Pascani	L	A	SV		98	0	98	
33	Mun. Pascani	L	A	SV		40	0	40	
34	Mun. Pascani	L	A	SV		82	0	82	
35	Mun. Pascani	L	A	SV		58	0	58	
36	Mun. Pascani	L	A	SV		4	0	4	
37	Mun. Pascani	L	A	SV		7	0	7	
38	Mun. Pascani	L	A	SV		16	0	16	
39	Mun. Pascani	L	A	SV		20	0	20	
40	Mun. Pascani	L	A	SV		18	0	18	
41	Mun. Pascani	L	A	SV		42	0	42	
42	Mun. Pascani	L	A	SV		37	0	37	
43	Mun. Pascani	L	A	SV		42	0	42	
44	Mun. Pascani	L	A	SV		39	0	39	
45	Mun. Pascani	L	A	SV		17	0	17	
46	Mun. Pascani	L	A	SV		12	0	12	
47	Mun. Pascani	L	A	SV		6	0	6	
48	Mun. Pascani	L	A	SV		33	0	33	
49	Mun. Pascani	L	A	SV		53	0	53	
50	Mun. Pascani	L	A	SV		66	0	66	
51	Mun. Pascani	L	A	SV		67	0	67	
52	Mun. Pascani	L	A	SV		22	0	22	
53	Mun. Pascani	L	A	SV		3	0	3	
54	Mun. Pascani	L	A	SV		8	0	8	
55	Mun. Pascani	L	A	SV		69	0	69	
56	Mun. Pascani	L	A	SV		52	0	52	
57	Mun. Pascani	L	A	SV		108	0	108	
58	Mun. Pascani	L	A	SV		19	0	19	
59	Mun. Pascani	L	A	SV		54	0	54	
60	Mun. Pascani	L	A	SV		57	0	57	
61	Mun. Pascani	L	A	SV		58	0	58	
62	Mun. Pascani	L	A	SV		120	0	120	
63	Mun. Pascani	L	A	SV		91	0	91	
64	Mun. Pascani	L	A	SV		260	0	260	
65	Mun. Pascani	L	A	SV		193	0	193	
66	Mun. Pascani	L	A	SV		183	0	183	
67	Mun. Pascani	L	A	SV		270	0	270	
68	Mun. Pascani	L	A	SV		185	0	185	
69	Mun. Pascani	L	A	SV		137	0	137	
70	Mun. Pascani	L	A	SV		282	0	282	
71	Mun. Pascani	L	A	SV		23	0	23	
72	Mun. Pascani	L	A	SV		59	0	59	
73	Mun. Pascani	L	A	SV		106	0	106	
74	Mun. Pascani	L	A	SV		17	0	17	
75	Mun. Pascani	L	A	SV		34	0	34	
76	Mun. Pascani	L	A	SV		49	0	49	
77	Mun. Pascani	L	A	SV		91	0	91	
78	Mun. Pascani	L	A	SV		109	0	109	
79	Mun. Pascani	L	A	SV		112	0	112	
80	Mun. Pascani	L	A	SV		82	0	82	

Nr. crt.	Proprietar/ Detinator spatiu verde	Tip proprietate	Mod administrare	Categorie de folosinta	Reglementare urbanistica	Suprafata masurata [mp]		Total teren [mp]	Observatii
						Teren exclusiv	Teren indiviz.		
81	Mun. Pascani	L	A	SV		154	0	154	
82	Mun. Pascani	L	A	SV		158	0	158	
83	Mun. Pascani	L	A	SV		38	0	38	
84	Mun. Pascani	L	A	SV		266	0	266	
85	Mun. Pascani	L	A	SV		49	0	49	
86	Mun. Pascani	L	A	SV		205	0	205	
87	Mun. Pascani	L	A	SV		191	0	191	
88	Mun. Pascani	L	A	SV		47	0	47	
89	Mun. Pascani	L	A	SV		3	0	3	
90	Mun. Pascani	L	A	SV		39	0	39	
91	Mun. Pascani	L	A	SV		22	0	22	
92	Mun. Pascani	L	A	SV		79	0	79	
93	Mun. Pascani	L	A	SV		56	0	56	
94	Mun. Pascani	L	A	SV		110	0	110	
95	Mun. Pascani	L	A	SV		41	0	41	
96	Mun. Pascani	L	A	SV		58	0	58	
97	Mun. Pascani	L	A	SV		18	0	18	
98	Mun. Pascani	L	A	SV		29	0	29	
99	Mun. Pascani	L	A	SV		36	0	36	
100	Mun. Pascani	L	A	SV		114	0	114	
101	Mun. Pascani	L	A	SV		116	0	116	
102	Mun. Pascani	L	A	SV		24	0	24	
103	Mun. Pascani	L	A	SV		22	0	22	
104	Mun. Pascani	L	A	SV		38	0	38	
105	Mun. Pascani	L	A	SV		18	0	18	
106	Mun. Pascani	L	A	SV		101	0	101	
107	Mun. Pascani	L	A	SV		7	0	7	
108	Mun. Pascani	L	A	SV		41	0	41	
109	Mun. Pascani	L	A	SV		40	0	40	
110	Mun. Pascani	L	A	SV		5	0	5	
111	Mun. Pascani	L	A	SV		36	0	36	
112	Mun. Pascani	L	A	SV		32	0	32	
113	Mun. Pascani	L	A	SV		57	0	57	
114	Mun. Pascani	L	A	SV		37	0	37	
115	Mun. Pascani	L	A	SV		23	0	23	
116	Mun. Pascani	L	A	SV		4	0	4	
117	Mun. Pascani	L	A	SV		5	0	5	
118	Mun. Pascani	L	A	SV		14	0	14	
119	Mun. Pascani	L	A	SV		31	0	31	
120	Mun. Pascani	L	A	SV		19	0	19	
121	Mun. Pascani	L	A	SV		3	0	3	
122	Mun. Pascani	L	A	SV		11	0	11	
123	Mun. Pascani	L	A	SV		9	0	9	
124	Mun. Pascani	L	A	SV		34	0	34	
125	Mun. Pascani	L	A	SV		3	0	3	
126	Mun. Pascani	L	A	SV		4	0	4	
127	Mun. Pascani	L	A	SV		6	0	6	
128	Mun. Pascani	L	A	SV		9	0	9	
129	Mun. Pascani	L	A	SV		8	0	8	
130	Mun. Pascani	L	A	SV		8	0	8	
131	Mun. Pascani	L	A	SV		10	0	10	
132	Mun. Pascani	L	A	SV		11	0	11	
133	Mun. Pascani	L	A	SV		6	0	6	
134	Mun. Pascani	L	A	SV		7	0	7	
135	Mun. Pascani	L	A	SV		5	0	5	
136	Mun. Pascani	L	A	SV		25	0	25	
137	Mun. Pascani	L	A	SV		81	0	81	
138	Mun. Pascani	L	A	SV		30	0	30	
139	Mun. Pascani	L	A	SV		99	0	99	
140	Mun. Pascani	L	A	SV		25	0	25	
141	Mun. Pascani	L	A	SV		67	0	67	

Nr. crt.	Proprietar/ Detinator spatiu verde	Tip proprietate	Mod administrare	Categorie de folosinta	Reglementare urbanistica	Suprafata masurata [mp]		Total teren [mp]	Observatii
						Teren exclusiv	Teren indiviz.		
142	Mun. Pascani	L	A	SV		16	0	16	
143	Mun. Pascani	L	A	SV		40	0	40	
144	Mun. Pascani	L	A	SV		33	0	33	
145	Mun. Pascani	L	A	SV		138	0	138	
146	Mun. Pascani	L	A	SV		51	0	51	
147	Mun. Pascani	L	A	SV		63	0	63	
148	Mun. Pascani	L	A	SV		16	0	16	
149	Mun. Pascani	L	A	SV		27	0	27	
150	Mun. Pascani	L	A	SV		31	0	31	
151	Mun. Pascani	L	A	SV		27	0	27	
152	Mun. Pascani	L	A	SV		67	0	67	
153	Mun. Pascani	L	A	SV		123	0	123	
154	Mun. Pascani	L	A	SV		51	0	51	
155	Mun. Pascani	L	A	SV		106	0	106	
156	Mun. Pascani	L	A	SV		48	0	48	
157	Mun. Pascani	L	A	SV		86	0	86	
158	Mun. Pascani	L	A	SV		61	0	61	
159	Mun. Pascani	L	A	SV		57	0	57	
160	Mun. Pascani	L	A	SV		35	0	35	
161	Mun. Pascani	L	A	SV		29	0	29	
162	Mun. Pascani	L	A	SV		437	0	437	
163	Mun. Pascani	L	A	SV		42	0	42	
164	Mun. Pascani	L	A	SV		13	0	13	
165	Mun. Pascani	L	A	SV		118	0	118	
166	Mun. Pascani	L	A	SV		69	0	69	
167	Mun. Pascani	L	A	SV		59	0	59	
168	Mun. Pascani	L	A	SV		55	0	55	
169	Mun. Pascani	L	A	SV		27	0	27	
170	Mun. Pascani	L	A	SV		11	0	11	
171	Mun. Pascani	L	A	SV		17	0	17	
172	Mun. Pascani	L	A	SV		53	0	53	
173	Mun. Pascani	L	A	SV		52	0	52	
174	Mun. Pascani	L	A	SV		21	0	21	
175	Mun. Pascani	L	A	SV		73	0	73	
176	Mun. Pascani	L	A	SV		63	0	63	
177	Mun. Pascani	L	A	SV		7	0	7	
178	Mun. Pascani	L	A	SV		85	0	85	
179	Mun. Pascani	L	A	SV		34	0	34	
180	Mun. Pascani	L	A	SV		7	0	7	
181	Mun. Pascani	L	A	CO		7	0	6	
182	Mun. Pascani	L	A	CC		8	0	8	
183	Mun. Pascani	L	A	CC		21	0	21	
184	Mun. Pascani	L	A	CC		5	0	5	
185	Mun. Pascani	L	A	DR		22543	0	22543	
186	Mun. Pascani	L	A	TD		16	0	16	
187	Mun. Pascani	L	A	TD		18	0	18	
188	Mun. Pascani	L	A	TD		36	0	36	
189	Mun. Pascani	L	A	TD		38	0	38	
190	Mun. Pascani	L	A	TD		176	0	176	
191	Mun. Pascani	L	A	TD		44	0	44	
192	Mun. Pascani	L	A	TD		12	0	12	
193	Mun. Pascani	L	A	HC		116	0	116	
194	Mun. Pascani	L	A	HC		75	0	75	
195	Mun. Pascani	L	A	HC		257	0	257	
196	Mun. Pascani	L	A	HC		81	0	81	
197	Mun. Pascani	L	A	HC		32	0	32	
198	Mun. Pascani	L	A	HC		54	0	54	
199	Mun. Pascani	L	A	HC		63	0	63	
200	Mun. Pascani	L	A	HC		12	0	12	
201	Mun. Pascani	L	A	HC		11	0	11	
202	Mun. Pascani	L	A	HC		16	0	16	

Nr. crt.	Proprietar/ Detinator spatiu verde	Tip proprietate	Mod administrare	Categorie de folosinta	Reglementare urbanistica	Suprafata masurata [mp]		Total teren [mp]	Observatii
						Teren exclusiv	Teren indiviz.		
203	Mun. Pascani	L	A	HC		17	0	17	
204	Mun. Pascani	L	A	HC		17	0	17	
205	Mun. Pascani	L	A	HC		23	0	23	
206	Mun. Pascani	L	A	HC		20	0	20	
207	Mun. Pascani	L	A	HC		31	0	31	
208	Mun. Pascani	L	A	HC		54	0	54	
209	Mun. Pascani	L	A	HC		18	0	18	
210	Mun. Pascani	L	A	HC		31	0	31	
211	Mun. Pascani	L	A	HC		32	0	32	
212	Mun. Pascani	L	A	HC		27	0	27	
213	Mun. Pascani	L	A	HC		48	0	48	
214	Mun. Pascani	L	A	HC		23	0	23	
215	Mun. Pascani	L	A	HC		86	0	86	
216	Mun. Pascani	L	A	HC		5	0	5	
217	Mun. Pascani	L	A	HC		13	0	13	
218	Mun. Pascani	L	A	HC		25	0	25	
219	Mun. Pascani	L	A	HC		26	0	26	
220	Mun. Pascani	L	A	HC		33	0	33	
221	Mun. Pascani	L	A	HC		60	0	60	
222	Mun. Pascani	L	A	HC		69	0	69	
223	Mun. Pascani	L	A	HC		44	0	44	
224	Mun. Pascani	L	A	HC		81	0	81	
225	Mun. Pascani	L	A	HC		225	0	225	
226	Mun. Pascani	L	A	HC		84	0	84	
227	Mun. Pascani	L	A	HC		41	0	41	
228	Mun. Pascani	L	A	HC		29	0	29	
229	Mun. Pascani	L	A	HC		6	0	6	
230	Mun. Pascani	L	A	HC		37	0	37	
231	Mun. Pascani	L	A	HC		11	0	11	
232	Mun. Pascani	L	A	HC		19	0	19	
233	Mun. Pascani	L	A	HC		27	0	27	
234	Mun. Pascani	L	A	HC		16	0	16	
235	Mun. Pascani	L	A	HC		10	0	10	
236	Mun. Pascani	L	A	HC		9	0	9	
237	Mun. Pascani	L	A	HC		12	0	12	
238	Mun. Pascani	L	A	HC		24	0	24	
239	Mun. Pascani	L	A	HC		9	0	9	
240	Mun. Pascani	L	A	HC		13	0	13	
241	Mun. Pascani	L	A	HC		6	0	6	
242	Mun. Pascani	L	A	HC		9	0	9	
243	Mun. Pascani	L	A	HC		23	0	23	
244	Mun. Pascani	L	A	HC		22	0	22	
245	Mun. Pascani	L	A	HC		9	0	9	
246	Mun. Pascani	L	A	HC		8	0	8	
247	Mun. Pascani	L	A	HC		9	0	9	
248	Mun. Pascani	L	A	HC		6	0	6	
249	Mun. Pascani	L	A	HC		8	0	8	
250	Mun. Pascani	L	A	HC		33	0	33	
251	Mun. Pascani	L	A	HC		14	0	14	
252	Mun. Pascani	L	A	HC		16	0	16	
253	Mun. Pascani	L	A	HC		9	0	9	
254	Mun. Pascani	L	A	HC		27	0	27	
255	Mun. Pascani	L	A	HC		11	0	11	
256	Mun. Pascani	L	A	HC		22	0	22	
257	Mun. Pascani	L	A	AP		23	0	23	
Total teren								36419	

#### 4. CENTRALIZATOR SUPRAFETE:

Nr. crt.	Categorie de folosinta	Descriere	Suprafata [mp]	Procent [%]
1	AP	Acces pietonal	23	0.06
2	CC	Curti	34	0.09
3	CO	Constructii	6	0.02
4	DR	Drumuri	22543	61.9
5	HC	Santuri, canale	2304	6.33
6	SV	Spatiu verde	11169	30.67
7	TD	Terenuri degradate	339	0.93
Total teren			36419	100
din care zona verde (SV + AF + ZC + PD)			11169	30.67

#### 5. DATE PRIVIND CONSTRUCTIILE EXISTENTE PE TERENUL SPATIU VERDE:

Proprietar/ Detinator constructii	Tip proprietate	Mod de administrare	Nr. corp constructie	Cod grupa destinatie	Suprafata construita la sol [mp]	Observatii
Mun. Pascani	L	A	C1	CAS	7	
Total suprafata ocupata din terenul spatiu verde					7	

#### 6. ECHIPAREA EDILITARA A TERENULUI: n/a

#### 7. DATE PRIVIND VEGETATIA EXISTENTA PE TERENUL SPATIU VERDE:

Nr. identif.	Specia	Diametru [cm]	Inaltime [m]	Coronament [m]	Varsta	Viabilitate	Ocrotit
8399	Artar (paltin de camp) - (Acer platanoides)	45	10	6	Batran	Foarte buna	Nu
8402	Cais - (Prunus armeniaca)	12	4	2	Matur	Foarte buna	Nu
8509	Cais - (Prunus armeniaca)	6	3	1	Tanar	Buna	Nu
8540	Cais - (Prunus armeniaca)	22	7	4	Batran	Foarte buna	Nu
8542	Cais - (Prunus armeniaca)	12	4	2	Matur	Foarte buna	Nu
8428	Cires - (Prunus avium)	18	6	4	Matur	Foarte buna	Nu
8432	Cires - (Prunus avium)	14	7	3	Matur	Foarte buna	Nu
8433	Cires - (Prunus avium)	14	7	3	Matur	Foarte buna	Nu
8436	Cires - (Prunus avium)	10	5	2	Tanar	Foarte buna	Nu
8437	Cires - (Prunus avium)	12	5	3	Tanar	Foarte buna	Nu
8438	Cires - (Prunus avium)	14	5	3	Matur	Foarte buna	Nu
8439	Cires - (Prunus avium)	18	6	4	Matur	Foarte buna	Nu
8453	Cires - (Prunus avium)	20	6	4	Matur	Foarte buna	Nu
8455	Cires - (Prunus avium)	22	7	4	Matur	Foarte buna	Nu
8487	Cires - (Prunus avium)	14	4	2	Matur	Foarte buna	Nu
8490	Cires - (Prunus avium)	14	5	3	Matur	Foarte buna	Nu
8500	Cires - (Prunus avium)	30	10	5	Matur	Foarte buna	Nu
8514	Cires - (Prunus avium)	14	7	2	Matur	Foarte buna	Nu
8517	Cires - (Prunus avium)	22	8	3	Matur	Foarte buna	Nu
8530	Cires - (Prunus avium)	20	6	4	Matur	Foarte buna	Nu
8531	Cires - (Prunus avium)	16	6	3	Matur	Foarte buna	Nu
8712	Cires - (Prunus avium)	14	6	3	Matur	Foarte buna	Nu
8713	Cires - (Prunus avium)	14	6	3	Matur	Foarte buna	Nu
8714	Cires - (Prunus avium)	16	6	3	Matur	Foarte buna	Nu
8717	Cires - (Prunus avium)	12	6	3	Tanar	Foarte buna	Nu
8719	Cires - (Prunus avium)	16	6	3	Matur	Foarte buna	Nu
8974	Cires - (Prunus avium)	10	6	3	Tanar	Foarte buna	Nu
8416	Corcodus - (Prunus cerasifera)	24	7	4	Batran	Foarte buna	Nu
8419	Corcodus - (Prunus cerasifera)	16	6	4	Matur	Foarte buna	Nu
8497	Corcodus - (Prunus cerasifera)	18	5	2	Matur	Buna	Nu
8527	Corcodus - (Prunus cerasifera)	14	5	3	Matur	Foarte buna	Nu
8528	Corcodus - (Prunus cerasifera)	14	5	3	Matur	Foarte buna	Nu
8536	Corcodus - (Prunus cerasifera)	26	7	4	Batran	Buna	Nu
8668	Corcodus - (Prunus cerasifera)	16	7	4	Matur	Foarte buna	Nu
8669	Corcodus - (Prunus cerasifera)	16	7	4	Matur	Foarte buna	Nu
8711	Corcodus - (Prunus cerasifera)	12	6	3	Matur	Foarte buna	Nu
8721	Corcodus - (Prunus cerasifera)	8	2	1	Tanar	Foarte buna	Nu

Nr. identif.	Specia	Diametru [cm]	Inaltime [m]	Coronament [m]	Varsta	Viabilitate	Ocrotit
8723	Corcodus - (Prunus cerasifera)	8	2	1	Tanar	Foarte buna	Nu
8730	Corcodus - (Prunus cerasifera)	18	6	3	Matur	Foarte buna	Nu
8731	Corcodus - (Prunus cerasifera)	18	6	3	Matur	Foarte buna	Nu
8732	Corcodus - (Prunus cerasifera)	18	6	3	Matur	Foarte buna	Nu
8507	Dud - (Morus alba)	22	6	4	Matur	Foarte buna	Nu
8431	Gutui - (Cydonia oblonga)	12	3	1	Matur	Foarte buna	Nu
8484	Liliac - (Syringa vulgaris)	5	2	1	---	Foarte buna	Nu
8492	Liliac - (Syringa vulgaris)	5	2	1	---	Foarte buna	Nu
8485	Mar - (Malus Domestica, Sylvestris)	45	8	3	Batran	Buna	Nu
8482	Mar ornamental - (Malus floribunda)	10	3	2	Matur	Foarte buna	Nu
8634	Molid comun - (Picea Abies)	28	14	5	Matur	Foarte buna	Nu
8394	Nuc comun - (Juglans regia)	24	7	4	Matur	Foarte buna	Nu
8395	Nuc comun - (Juglans regia)	18	8	4	Tanar	Foarte buna	Nu
8396	Nuc comun - (Juglans regia)	26	9	5	Matur	Foarte buna	Nu
8397	Nuc comun - (Juglans regia)	50	12	6	Batran	Foarte buna	Nu
8398	Nuc comun - (Juglans regia)	20	9	4	Matur	Foarte buna	Nu
8400	Nuc comun - (Juglans regia)	45	10	6	Batran	Foarte buna	Nu
8411	Nuc comun - (Juglans regia)	26	8	4	Matur	Foarte buna	Nu
8414	Nuc comun - (Juglans regia)	26	8	4	Matur	Foarte buna	Nu
8415	Nuc comun - (Juglans regia)	26	8	4	Matur	Foarte buna	Nu
8426	Nuc comun - (Juglans regia)	16	5	3	Tanar	Foarte buna	Nu
8429	Nuc comun - (Juglans regia)	10	2	1	Tanar	Foarte buna	Nu
8430	Nuc comun - (Juglans regia)	16	8	3	Tanar	Foarte buna	Nu
8442	Nuc comun - (Juglans regia)	12	4	2	Tanar	Foarte buna	Nu
8443	Nuc comun - (Juglans regia)	18	6	3	Tanar	Foarte buna	Nu
8444	Nuc comun - (Juglans regia)	22	8	5	Matur	Foarte buna	Nu
8445	Nuc comun - (Juglans regia)	10	3	1	Tanar	Foarte buna	Nu
8446	Nuc comun - (Juglans regia)	35	9	6	Matur	Foarte buna	Nu
8447	Nuc comun - (Juglans regia)	24	8	4	Matur	Foarte buna	Nu
8473	Nuc comun - (Juglans regia)	20	7	4	Matur	Foarte buna	Nu
8494	Nuc comun - (Juglans regia)	12	3	2	Tanar	Foarte buna	Nu
8495	Nuc comun - (Juglans regia)	55	10	6	Batran	Foarte buna	Nu
8496	Nuc comun - (Juglans regia)	65	13	9	Batran	Buna	Nu
8498	Nuc comun - (Juglans regia)	35	8	5	Matur	Foarte buna	Nu
8499	Nuc comun - (Juglans regia)	28	8	5	Matur	Foarte buna	Nu
8515	Nuc comun - (Juglans regia)	16	5	3	Tanar	Buna	Nu
8516	Nuc comun - (Juglans regia)	3	2	1	Tanar plantat	Foarte buna	Nu
8541	Nuc comun - (Juglans regia)	16	5	3	Tanar	Foarte buna	Nu
8733	Nuc comun - (Juglans regia)	65	14	7	Batran	Foarte buna	Nu
8427	Par - (Pyrus communis, pyraster)	4	1	1	Tanar	Foarte buna	Nu
8464	Plop negru - (Populus nigra)	28	12	3	Matur	Foarte buna	Nu
8469	Plop negru - (Populus nigra)	24	12	3	Matur	Foarte buna	Nu
8471	Plop negru - (Populus nigra)	22	12	3	Matur	Foarte buna	Nu
8434	Prun - (Prunus domestica)	10	3	2	Matur	Foarte buna	Nu
8458	Prun - (Prunus domestica)	14	5	3	Matur	Foarte buna	Nu
8480	Prun - (Prunus domestica)	16	5	3	Matur	Foarte buna	Nu
8486	Prun - (Prunus domestica)	12	5	2	Matur	Foarte buna	Nu
8488	Prun - (Prunus domestica)	6	4	2	Tanar	Foarte buna	Nu
8489	Prun - (Prunus domestica)	6	4	1	Tanar	Foarte buna	Nu
8491	Prun - (Prunus domestica)	5	3	1	Tanar	Foarte buna	Nu
8653	Prun - (Prunus domestica)	10	4	2	Matur	Foarte buna	Nu
8654	Prun - (Prunus domestica)	10	4	2	Matur	Foarte buna	Nu
8655	Prun - (Prunus domestica)	10	4	2	Matur	Foarte buna	Nu
8715	Prun - (Prunus domestica)	12	6	3	Matur	Foarte buna	Nu
8716	Prun - (Prunus domestica)	10	6	3	Matur	Foarte buna	Nu
8936	Prun - (Prunus domestica)	8	2	1	Tanar	Foarte buna	Nu
8656	Salcam - (Robinia pseudoacacia)	16	9	4	Tanar	Foarte buna	Nu
8657	Salcam - (Robinia pseudoacacia)	20	9	4	Matur	Foarte buna	Nu
8658	Salcam - (Robinia pseudoacacia)	10	8	3	Tanar	Foarte buna	Nu
8659	Salcam - (Robinia pseudoacacia)	16	8	4	Tanar	Foarte buna	Nu
8660	Salcam - (Robinia pseudoacacia)	22	8	4	Matur	Foarte buna	Nu
8661	Salcam - (Robinia pseudoacacia)	22	9	4	Matur	Foarte buna	Nu
8663	Salcam - (Robinia pseudoacacia)	18	9	4	Tanar	Foarte buna	Nu

Nr. identif.	Specia	Diametru [cm]	Inaltime [m]	Coronament [m]	Varsta	Viabilitate	Ocrotit
8666	Salcam - (Robinia pseudoacacia)	22	9	4	Matur	Foarte buna	Nu
8667	Salcam - (Robinia pseudoacacia)	20	9	4	Matur	Foarte buna	Nu
8676	Salcam - (Robinia pseudoacacia)	10	3	1	Tanar	Foarte buna	Nu
8677	Salcam - (Robinia pseudoacacia)	10	3	1	Tanar	Foarte buna	Nu
8678	Salcam - (Robinia pseudoacacia)	8	2	1	Tanar plantat	Foarte buna	Nu
8680	Salcam - (Robinia pseudoacacia)	8	2	1	Tanar plantat	Foarte buna	Nu
8683	Salcam - (Robinia pseudoacacia)	10	3	1	Tanar	Foarte buna	Nu
8684	Salcam - (Robinia pseudoacacia)	10	3	1	Tanar	Foarte buna	Nu
8686	Salcam - (Robinia pseudoacacia)	10	3	1	Tanar	Foarte buna	Nu
8688	Salcam - (Robinia pseudoacacia)	8	2	1	Tanar plantat	Foarte buna	Nu
8695	Salcam - (Robinia pseudoacacia)	16	7	4	Tanar	Foarte buna	Nu
8702	Salcam - (Robinia pseudoacacia)	18	7	4	Tanar	Foarte buna	Nu
8703	Salcam - (Robinia pseudoacacia)	18	7	4	Tanar	Foarte buna	Nu
8706	Salcam - (Robinia pseudoacacia)	20	7	4	Matur	Foarte buna	Nu
8966	Salcam - (Robinia pseudoacacia)	22	9	4	Matur	Foarte buna	Nu
8967	Salcam - (Robinia pseudoacacia)	20	9	4	Matur	Foarte buna	Nu
8969	Salcam - (Robinia pseudoacacia)	10	3	1	Tanar	Foarte buna	Nu
8970	Salcam - (Robinia pseudoacacia)	8	2	1	Tanar plantat	Foarte buna	Nu
8454	Salcie alba - (Salix alba)	22	7	4	Matur	Foarte buna	Nu
8456	Salcie alba - (Salix alba)	22	7	4	Matur	Foarte buna	Nu
8435	Tei pucios - (Tilia cordata)	24	8	4	Matur	Foarte buna	Nu
8452	Tei pucios - (Tilia cordata)	35	7	3	Matur	Buna	Nu
8483	Tei pucios - (Tilia cordata)	8	3	2	Tanar plantat	Foarte buna	Nu
8501	Tei pucios - (Tilia cordata)	35	8	5	Matur	Buna	Nu
8508	Tei pucios - (Tilia cordata)	28	4	2	Matur	Buna	Nu
8510	Tei pucios - (Tilia cordata)	22	5	3	Matur	Buna	Nu
8635	Tei pucios - (Tilia cordata)	40	12	6	Matur	Foarte buna	Nu
8404	Visin - (Prunus cerasus)	35	9	3	Batran	Foarte buna	Nu
8493	Visin - (Prunus cerasus)	24	5	3	Matur	Buna	Nu
8502	Visin - (Prunus cerasus)	22	6	4	Matur	Foarte buna	Nu
8503	Visin - (Prunus cerasus)	18	6	4	Matur	Foarte buna	Nu
8504	Visin - (Prunus cerasus)	20	6	4	Matur	Foarte buna	Nu
8505	Visin - (Prunus cerasus)	16	5	3	Matur	Buna	Nu
8506	Visin - (Prunus cerasus)	14	4	2	Matur	Foarte buna	Nu
8511	Visin - (Prunus cerasus)	12	4	2	Tanar	Foarte buna	Nu
8512	Visin - (Prunus cerasus)	18	6	2	Matur	Buna	Nu
8513	Visin - (Prunus cerasus)	18	7	3	Matur	Foarte buna	Nu
8535	Visin - (Prunus cerasus)	28	5	4	Matur	Buna	Nu

- Arbori: 136 / Arbusti: 2
- Lungime gard viu: 0 m
- Suprafata gard viu: 0 mp

#### 8. DOCUMENTE EMISE CU PRIVIRE LA TERENUL SPATIU VERDE SI CONSTRUCTIILE EXISTENTE:

Data realizarii: 19.01.2025

Data actualizarii:



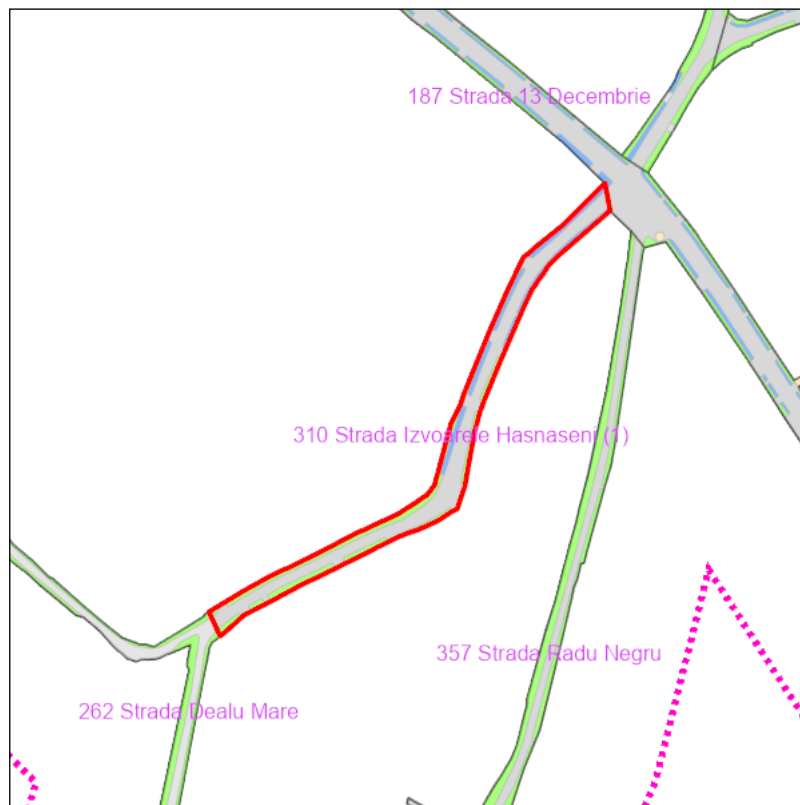
Judetul: Iasi  
 Localitatea: Pascani  
 SIRUTA: 95408  
 Identificator imobil: 310

Nr. cadastral imobil:  
 Nr. carte funciara: 66302  
 Suprafata imobil: 2223 mp

Cod zona valorica:  
 Cod zona protejata:  
 Cod postal:

## FISA SPATIULUI VERDE

### 1. SCHITA AMPLASAMENTULUI TERENULUI SPATIU VERDE:



### 2. DENUMIRE OBIECTIV: Strada Izvoarele Hasnaseni (1), Sat Bosteni-Sodomeni

### 3. DATE DESPRE TERENUL SPATIU VERDE:

Nr. crt.	Proprietar/ Detinator spatiu verde	Tip proprietate	Mod administrare	Categorie de folosinta	Reglementare urbanistica	Suprafata masurata [mp]		Total teren [mp]	Observatii
						Teren exclusiv	Teren indiviz.		
1	Mun. Pascani	L	A	SV		49	0	49	
2	Mun. Pascani	L	A	SV		273	0	273	
3	Mun. Pascani	L	A	SV		8	0	8	
4	Mun. Pascani	L	A	SV		17	0	17	
5	Mun. Pascani	L	A	SV		29	0	29	
6	Mun. Pascani	L	A	SV		35	0	35	
7	Mun. Pascani	L	A	SV		27	0	27	
8	Mun. Pascani	L	A	SV		31	0	31	
9	Mun. Pascani	L	A	SV		44	0	44	
10	Mun. Pascani	L	A	SV		82	0	82	
11	Mun. Pascani	L	A	SV		36	0	36	
12	Mun. Pascani	L	A	DR		1289	0	1289	
13	Mun. Pascani	L	A	HC		86	0	86	
14	Mun. Pascani	L	A	HC		80	0	80	
15	Mun. Pascani	L	A	HC		35	0	35	
16	Mun. Pascani	L	A	HC		34	0	34	
17	Mun. Pascani	L	A	HC		47	0	47	
18	Mun. Pascani	L	A	HC		22	0	22	
Total teren								2223	



#### 4. CENTRALIZATOR SUPRAFETE:

Nr. crt.	Categorie de folosinta	Descriere	Suprafata [mp]	Procent [%]
1	DR	Drumuri	1289	57.99
2	HC	Santuri, canale	304	13.67
3	SV	Spatiu verde	630	28.34
Total teren			2223	100
din care zona verde (SV + AF + ZC + PD)			630	28.34

#### 5. DATE PRIVIND CONSTRUCTIILE EXISTENTE PE TERENUL SPATIU VERDE:

Proprietar/ Detinator constructii	Tip proprietate	Mod de administrare	Nr. corp constructie	Cod grupa destinatie	Suprafata construita la sol [mp]	Observatii
Total suprafata ocupata din terenul spatiu verde					0	

#### 6. ECHIPAREA EDILITARA A TERENULUI: n/a

#### 7. DATE PRIVIND VEGETATIA EXISTENTA PE TERENUL SPATIU VERDE:

Nr. identif.	Specia	Diametru [cm]	Inaltime [m]	Coronament [m]	Varsta	Viabilitate	Ocrotit
9365	Salcam - (Robinia pseudoacacia)	20	2	1	Matur	Acceptabila	Nu
9367	Salcam - (Robinia pseudoacacia)	12	7	2	Tanar	Foarte buna	Nu
9368	Salcam - (Robinia pseudoacacia)	20	8	3	Matur	Buna	Nu
9370	Salcam - (Robinia pseudoacacia)	20	8	3	Matur	Buna	Nu
9371	Salcam - (Robinia pseudoacacia)	20	8	3	Matur	Buna	Nu
9739	Salcam - (Robinia pseudoacacia)	20	8	3	Matur	Buna	Nu
9740	Salcie japoneza, creata - (Salix matsudana Tortuosa)	20	7	4	Matur	Buna	Nu

- Arbori: 7 / Arbusti: 0
- Lungime gard viu: 0 m
- Suprafata gard viu: 0 mp

#### 8. DOCUMENTE EMISE CU PRIVIRE LA TERENUL SPATIU VERDE SI CONSTRUCTIILE EXISTENTE:

Data realizarii: 19.01.2025

Data actualizarii:



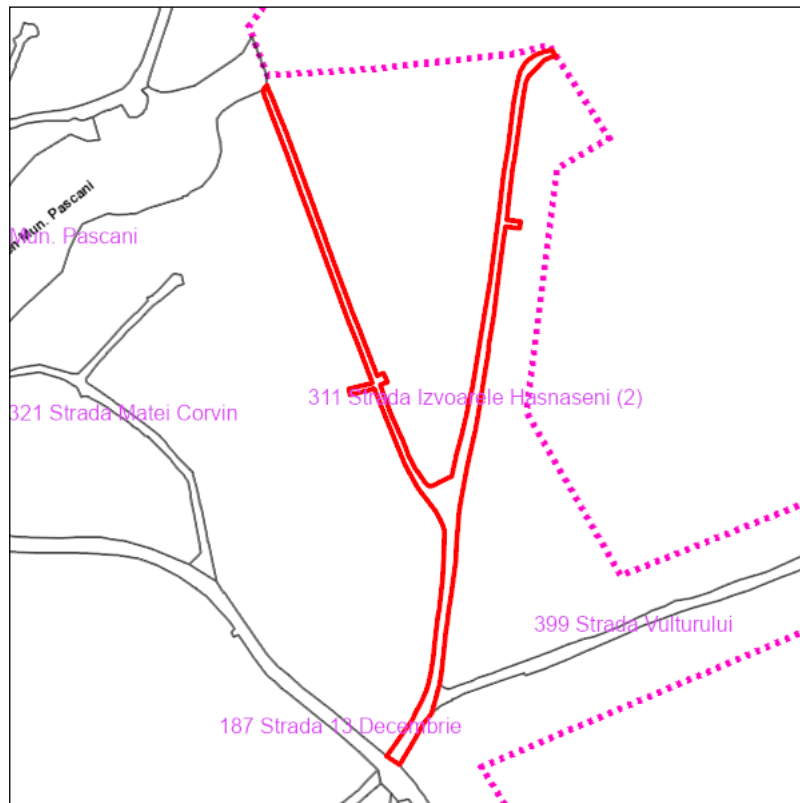
Judetul: Iasi  
Localitatea: Pascani  
SIRUTA: 95408  
Identificator imobil: 311

Nr. cadastral imobil:  
Nr. carte funciara: 66271  
Suprafata imobil: 7365 mp

Cod zona valorica:  
Cod zona protejata:  
Cod postal:

## FISA SPATIULUI VERDE

### 1. SCHITA AMPLASAMENTULUI TERENULUI SPATIU VERDE:



### 2. DENUMIRE OBIECTIV: Strada Izvoarele Hasnaseni (2), Sat Bosteni-Sodomeni

### 3. DATE DESPRE TERENUL SPATIU VERDE:

Nr. crt.	Proprietar/ Detinator spatiu verde	Tip proprietate	Mod administrare	Categorie de folosinta	Reglementare urbanistica	Suprafata masurata [mp]		Total teren [mp]	Observatii
						Teren exclusiv	Teren indiviz.		
1	Mun. Pascani	L	A	SV		1150	0	1150	
2	Mun. Pascani	L	A	SV		191	0	191	
3	Mun. Pascani	L	A	SV		174	0	174	
4	Mun. Pascani	L	A	SV		78	0	78	
5	Mun. Pascani	L	A	SV		11	0	11	
6	Mun. Pascani	L	A	SV		193	0	193	
7	Mun. Pascani	L	A	SV		276	0	276	
8	Mun. Pascani	L	A	SV		28	0	28	
9	Mun. Pascani	L	A	SV		106	0	106	
10	Mun. Pascani	L	A	SV		16	0	16	
11	Mun. Pascani	L	A	SV		34	0	34	
12	Mun. Pascani	L	A	SV		72	0	72	
13	Mun. Pascani	L	A	SV		6	0	6	
14	Mun. Pascani	L	A	SV		43	0	43	
15	Mun. Pascani	L	A	SV		49	0	49	
16	Mun. Pascani	L	A	SV		92	0	92	
17	Mun. Pascani	L	A	SV		75	0	75	
18	Mun. Pascani	L	A	SV		11	0	11	
19	Mun. Pascani	L	A	SV		31	0	31	

Nr. crt.	Proprietar/ Detinator spatiu verde	Tip proprietate	Mod administrare	Categorie de folosinta	Reglementare urbanistica	Suprafata masurata [mp]		Total teren [mp]	Observatii
						Teren exclusiv	Teren indiviz.		
20	Mun. Pascani	L	A	SV		27	0	27	
21	Mun. Pascani	L	A	SV		26	0	26	
22	Mun. Pascani	L	A	SV		48	0	48	
23	Mun. Pascani	L	A	SV		132	0	132	
24	Mun. Pascani	L	A	SV		13	0	13	
25	Mun. Pascani	L	A	SV		44	0	44	
26	Mun. Pascani	L	A	SV		15	0	15	
27	Mun. Pascani	L	A	SV		5	0	5	
28	Mun. Pascani	L	A	SV		84	0	84	
29	Mun. Pascani	L	A	SV		22	0	22	
30	Mun. Pascani	L	A	SV		70	0	70	
31	Mun. Pascani	L	A	SV		24	0	24	
32	Mun. Pascani	L	A	SV		11	0	11	
33	Mun. Pascani	L	A	SV		33	0	33	
34	Mun. Pascani	L	A	SV		8	0	8	
35	Mun. Pascani	L	A	SV		85	0	85	
36	Mun. Pascani	L	A	SV		148	0	148	
37	Mun. Pascani	L	A	SV		18	0	18	
38	Mun. Pascani	L	A	SV		46	0	46	
39	Mun. Pascani	L	A	SV		18	0	18	
40	Mun. Pascani	L	A	CC		9	0	9	
41	Mun. Pascani	L	A	DR		3681	0	3681	
42	Mun. Pascani	L	A	TD		54	0	54	
43	Mun. Pascani	L	A	HC		14	0	14	
44	Mun. Pascani	L	A	HC		42	0	42	
45	Mun. Pascani	L	A	HC		32	0	32	
46	Mun. Pascani	L	A	AP		11	0	11	
47	Mun. Pascani	L	A	AP		9	0	9	
Total teren								7365	

#### 4. CENTRALIZATOR SUPRAFETE:

Nr. crt.	Categorie de folosinta	Descriere	Suprafata [mp]	Procent [%]
1	AP	Acces pietonal	20	0.27
2	CC	Curti	9	0.12
3	DR	Drumuri	3681	49.99
4	HC	Santuri, canale	87	1.19
5	SV	Spatiu verde	3514	47.71
6	TD	Terenuri degradate	54	0.73
Total teren			7365	100
din care zona verde (SV + AF + ZC + PD)			3514	47.71

#### 5. DATE PRIVIND CONSTRUCTIILE EXISTENTE PE TERENUL SPATIU VERDE:

Proprietar/ Detinator constructii	Tip proprietate	Mod de administrare	Nr. corp constructie	Cod grupa destinatie	Suprafata construita la sol [mp]	Observatii
Total suprafata ocupata din terenul spatiu verde					0	

#### 6. ECHIPAREA EDILITARA A TERENULUI: n/a

#### 7. DATE PRIVIND VEGETATIA EXISTENTA PE TERENUL SPATIU VERDE:

Nr. identif.	Specia	Diametru [cm]	Inaltime [m]	Coronament [m]	Varsta	Viabilitate	Ocrotit
9393	Cires - (Prunus avium)	24	6	3	Matur	Buna	Nu
285	Nuc comun - (Juglans regia)	30	8	4	Matur	Buna	Nu
286	Nuc comun - (Juglans regia)	26	7	4	Matur	Buna	Nu

Nr. identif.	Specia	Diametru [cm]	Inaltime [m]	Coronament [m]	Varsta	Viabilitate	Ocrotit
9389	Prun - (Prunus domestica)	12	4	1	Matur	Acceptabila	Nu
9746	Prun - (Prunus domestica)	6	3	2	Tanar	Foarte buna	Nu
9747	Prun - (Prunus domestica)	6	3	2	Tanar	Foarte buna	Nu
9394	Salcam - (Robinia pseudoacacia)	8	6	1	Tanar plantat	Foarte buna	Nu
9395	Salcam - (Robinia pseudoacacia)	6	6	1	Tanar plantat	Foarte buna	Nu
9390	Visin - (Prunus cerasus)	12	3	2	Tanar	Buna	Nu
9391	Visin - (Prunus cerasus)	18	4	2	Matur	Buna	Nu
9392	Visin - (Prunus cerasus)	12	4	2	Tanar	Buna	Nu

- Arbori: 11 / Arbusti: 0
- Lungime gard viu: 0 m
- Suprafata gard viu: 0 mp

8. DOCUMENTE EMISE CU PRIVIRE LA TERENUL SPATIU VERDE SI CONSTRUCTIILE EXISTENTE:

Data realizarii: 19.01.2025

Data actualizarii:



Judetul: Iasi  
 Localitatea: Pascani  
 SIRUTA: 95408  
 Identificator imobil: 312

Nr. cadastral imobil:  
 Nr. carte funciara: 66271  
 Suprafata imobil: 1571 mp

Cod zona valorica:  
 Cod zona protejata:  
 Cod postal:

## FISA SPATIULUI VERDE

### 1. SCHITA AMPLASAMENTULUI TERENULUI SPATIU VERDE:



### 2. DENUMIRE OBIECTIV: Strada Izvoarele Hasnaseni (3), Sat Bosteni-Sodomeni

### 3. DATE DESPRE TERENUL SPATIU VERDE:

Nr. crt.	Proprietar/ Detinator spatiu verde	Tip proprietate	Mod administrare	Categorie de folosinta	Reglementare urbanistica	Suprafata masurata [mp]		Total teren [mp]	Observatii
						Teren exclusiv	Teren indiviz.		
1	Mun. Pascani	L	A	SV		57	0	57	
2	Mun. Pascani	L	A	SV		43	0	43	
3	Mun. Pascani	L	A	SV		492	0	492	
4	Mun. Pascani	L	A	SV		10	0	10	
5	Mun. Pascani	L	A	SV		21	0	21	
6	Mun. Pascani	L	A	SV		6	0	6	
7	Mun. Pascani	L	A	SV		71	0	71	
8	Mun. Pascani	L	A	SV		37	0	37	
9	Mun. Pascani	L	A	SV		12	0	12	
10	Mun. Pascani	L	A	CO		16	0	16	
11	Mun. Pascani	L	A	DR		807	0	807	
Total teren								1571	

### 4. CENTRALIZATOR SUPRAFETE:

Nr. crt.	Categorie de folosinta	Descriere	Suprafata [mp]	Procent [%]
1	CO	Constructii	16	1.03

Nr. crt.	Categorie de folosinta	Descriere	Suprafata [mp]	Procent [%]
2	DR	Drumuri	807	51.38
3	SV	Spatiu verde	748	47.59
Total teren			1571	100
din care zona verde (SV + AF + ZC + PD)			748	47.59

#### 5. DATE PRIVIND CONSTRUCTIILE EXISTENTE PE TERENUL SPATIU VERDE:

Proprietar/ Detinator constructii	Tip proprietate	Mod de administrare	Nr. corp constructie	Cod grupa destinatie	Suprafata construita la sol [mp]	Observatii
Mun. Pascani	L	A	C1	CA	16	
Total suprafata ocupata din terenul spatiu verde					16	

#### 6. ECHIPAREA EDILITARA A TERENULUI: n/a

#### 7. DATE PRIVIND VEGETATIA EXISTENTA PE TERENUL SPATIU VERDE:

Nr. identif.	Specia	Diametru [cm]	Inaltime [m]	Coronament [m]	Varsta	Viabilitate	Ocrotit
8710	Molid comun - (Picea Abies)	20	12	3	Matur	Foarte buna	Nu
8707	Nuc comun - (Juglans regia)	12	5	2	Tanar	Foarte buna	Nu
8708	Nuc comun - (Juglans regia)	16	5	3	Tanar	Foarte buna	Nu
8709	Nuc comun - (Juglans regia)	16	5	3	Tanar	Foarte buna	Nu

- Arbori: 4 / Arbusti: 0
- Lungime gard viu: 0 m
- Suprafata gard viu: 0 mp

#### 8. DOCUMENTE EMISE CU PRIVIRE LA TERENUL SPATIU VERDE SI CONSTRUCTIILE EXISTENTE:

Data realizarii: 19.01.2025

Data actualizarii:



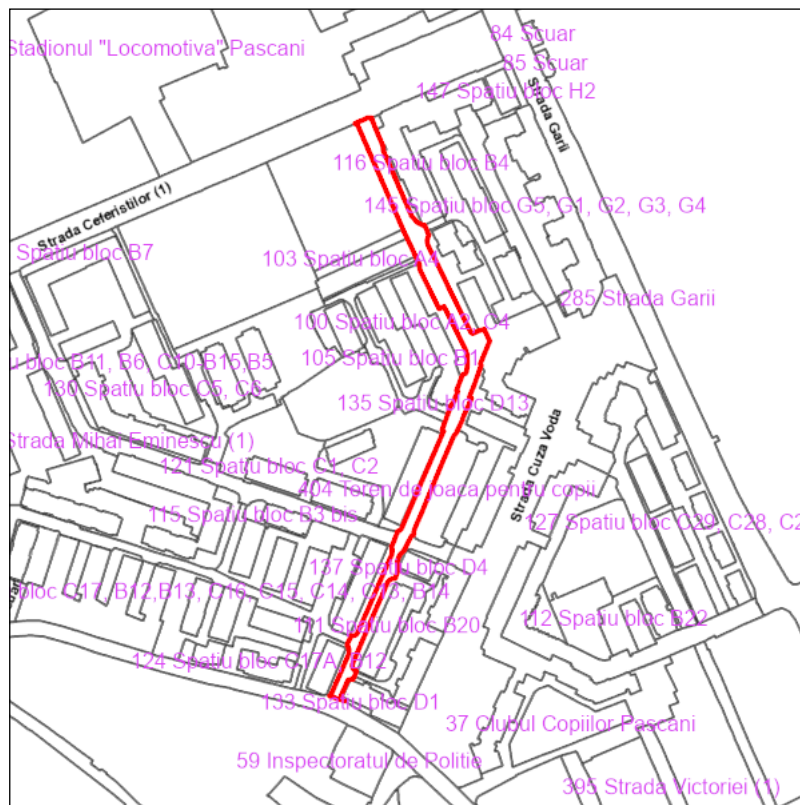
Judetul: Iasi  
 Localitatea: Pascani  
 SIRUTA: 95408  
 Identificator imobil: 313

Nr. cadastral imobil:  
 Nr. carte funciara: 61490  
 Suprafata imobil: 5259 mp

Cod zona valorica:  
 Cod zona protejata:  
 Cod postal:

## FISA SPATIULUI VERDE

### 1. SCHITA AMPLASAMENTULUI TERENULUI SPATIU VERDE:



### 2. DENUMIRE OBIECTIV: Strada Izvoarelor, Mun. Pascani

### 3. DATE DESPRE TERENUL SPATIU VERDE:

Nr. crt.	Proprietar/ Detinator spatiu verde	Tip proprietate	Mod administrare	Categorie de folosinta	Reglementare urbanistica	Suprafata masurata [mp]		Total teren [mp]	Observatii
						Teren exclusiv	Teren indiviz.		
1	Mun. Pascani	L	A	DR		3690	0	3690	
2	Mun. Pascani	L	A	AP		696	0	696	
3	Mun. Pascani	L	A	AP		128	0	128	
4	Mun. Pascani	L	A	AP		153	0	153	
5	Mun. Pascani	L	A	AP		41	0	41	
6	Mun. Pascani	L	A	AP		173	0	173	
7	Mun. Pascani	L	A	AP		158	0	158	
8	Mun. Pascani	L	A	AP		12	0	12	
9	Mun. Pascani	L	A	AP		7	0	7	
10	Mun. Pascani	L	A	AP		55	0	55	
11	Mun. Pascani	L	A	AP		103	0	103	
12	Mun. Pascani	L	A	AP		42	0	42	
Total teren								5259	

### 4. CENTRALIZATOR SUPRAFETE:

Nr. crt.	Categorie de folosinta	Descriere	Suprafata [mp]	Procent [%]
1	AP	Acces pietonal	1569	29.84
2	DR	Drumuri	3690	70.16
Total teren			5259	100
din care zona verde (SV + AF + ZC + PD)			0	0

#### 5. DATE PRIVIND CONSTRUCTIILE EXISTENTE PE TERENUL SPATIU VERDE:

Proprietar/ Detinator constructii	Tip proprietate	Mod de administrare	Nr. corp constructie	Cod grupa destinatie	Suprafata construita la sol [mp]	Observatii
Total suprafata ocupata din terenul spatiu verde					0	

#### 6. ECHIPAREA EDILITARA A TERENULUI: n/a

#### 7. DATE PRIVIND VEGETATIA EXISTENTA PE TERENUL SPATIU VERDE:

- Arbori: 0 / Arbusti: 0
- Lungime gard viu: 0 m
- Suprafata gard viu: 0 mp

#### 8. DOCUMENTE EMISE CU PRIVIRE LA TERENUL SPATIU VERDE SI CONSTRUCTIILE EXISTENTE:

Data realizarii: 19.01.2025

Data actualizarii:





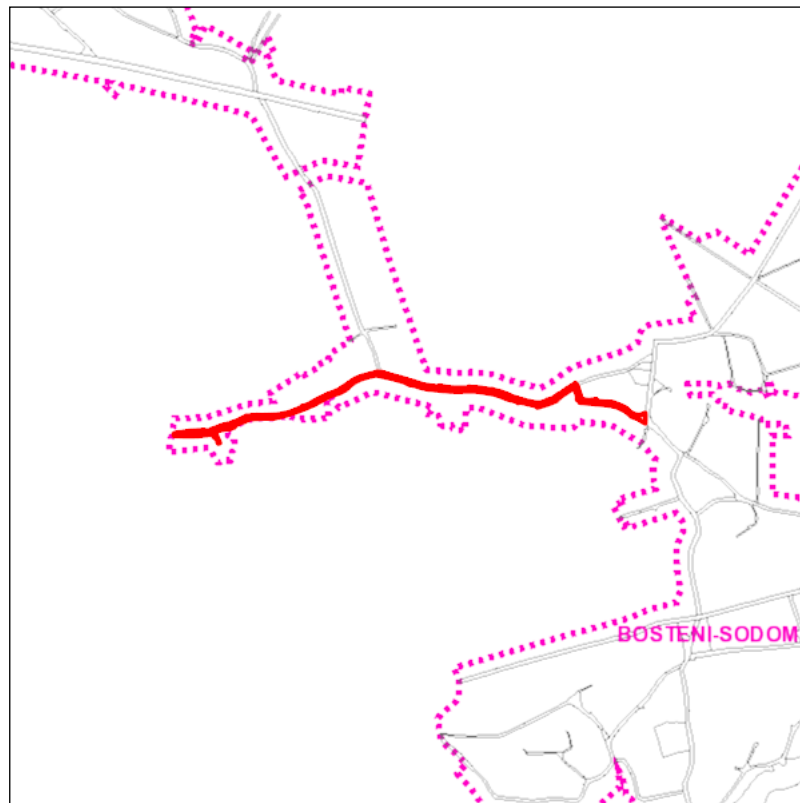
Judetul: Iasi  
Localitatea: Pascani  
SIRUTA: 95408  
Identificator imobil: 314

Nr. cadastral imobil:  
Nr. carte funciara: 65190  
Suprafata imobil: 17738 mp

Cod zona valorica:  
Cod zona protejata:  
Cod postal:

## FISA SPATIULUI VERDE

### 1. SCHITA AMPLASAMENTULUI TERENULUI SPATIU VERDE:



### 2. DENUMIRE OBIECTIV: Strada Libertatii, Sat Bosteni-Sodomeni

### 3. DATE DESPRE TERENUL SPATIU VERDE:

Nr. crt.	Proprietar/ Detinator spatiu verde	Tip proprietate	Mod administrare	Categorie de folosinta	Reglementare urbanistica	Suprafata masurata [mp]		Total teren [mp]	Observatii
						Teren exclusiv	Teren indiviz.		
1	Mun. Pascani	L	A	SV		109	0	109	
2	Mun. Pascani	L	A	SV		4	0	4	
3	Mun. Pascani	L	A	SV		7	0	7	
4	Mun. Pascani	L	A	SV		10	0	10	
5	Mun. Pascani	L	A	SV		12	0	12	
6	Mun. Pascani	L	A	SV		14	0	14	
7	Mun. Pascani	L	A	SV		17	0	17	
8	Mun. Pascani	L	A	SV		48	0	48	
9	Mun. Pascani	L	A	SV		12	0	12	
10	Mun. Pascani	L	A	SV		24	0	24	
11	Mun. Pascani	L	A	SV		29	0	29	
12	Mun. Pascani	L	A	SV		29	0	29	
13	Mun. Pascani	L	A	SV		38	0	38	
14	Mun. Pascani	L	A	SV		52	0	52	
15	Mun. Pascani	L	A	SV		69	0	69	
16	Mun. Pascani	L	A	SV		17	0	17	
17	Mun. Pascani	L	A	SV		22	0	22	
18	Mun. Pascani	L	A	SV		92	0	92	
19	Mun. Pascani	L	A	SV		144	0	144	

Nr. crt.	Proprietar/ Detinator spatiu verde	Tip proprietate	Mod administrare	Categorie de folosinta	Reglementare urbanistica	Suprafata masurata [mp]		Total teren [mp]	Observatii
						Teren exclusiv	Teren indiviz.		
20	Mun. Pascani	L	A	SV		264	0	264	
21	Mun. Pascani	L	A	SV		31	0	31	
22	Mun. Pascani	L	A	SV		47	0	47	
23	Mun. Pascani	L	A	SV		36	0	36	
24	Mun. Pascani	L	A	SV		105	0	105	
25	Mun. Pascani	L	A	SV		55	0	55	
26	Mun. Pascani	L	A	SV		126	0	126	
27	Mun. Pascani	L	A	SV		269	0	269	
28	Mun. Pascani	L	A	SV		30	0	30	
29	Mun. Pascani	L	A	SV		20	0	20	
30	Mun. Pascani	L	A	SV		9	0	9	
31	Mun. Pascani	L	A	SV		18	0	18	
32	Mun. Pascani	L	A	SV		27	0	27	
33	Mun. Pascani	L	A	SV		59	0	59	
34	Mun. Pascani	L	A	SV		13	0	13	
35	Mun. Pascani	L	A	SV		7	0	7	
36	Mun. Pascani	L	A	SV		11	0	11	
37	Mun. Pascani	L	A	SV		12	0	12	
38	Mun. Pascani	L	A	SV		29	0	29	
39	Mun. Pascani	L	A	SV		30	0	30	
40	Mun. Pascani	L	A	SV		4	0	4	
41	Mun. Pascani	L	A	SV		12	0	12	
42	Mun. Pascani	L	A	SV		13	0	13	
43	Mun. Pascani	L	A	SV		12	0	12	
44	Mun. Pascani	L	A	SV		15	0	15	
45	Mun. Pascani	L	A	SV		4	0	4	
46	Mun. Pascani	L	A	SV		3	0	3	
47	Mun. Pascani	L	A	SV		9	0	9	
48	Mun. Pascani	L	A	SV		11	0	11	
49	Mun. Pascani	L	A	SV		7	0	7	
50	Mun. Pascani	L	A	SV		14	0	14	
51	Mun. Pascani	L	A	SV		13	0	13	
52	Mun. Pascani	L	A	SV		15	0	15	
53	Mun. Pascani	L	A	SV		11	0	11	
54	Mun. Pascani	L	A	SV		9	0	9	
55	Mun. Pascani	L	A	SV		9	0	9	
56	Mun. Pascani	L	A	SV		21	0	21	
57	Mun. Pascani	L	A	SV		26	0	26	
58	Mun. Pascani	L	A	SV		5	0	5	
59	Mun. Pascani	L	A	SV		15	0	15	
60	Mun. Pascani	L	A	SV		20	0	20	
61	Mun. Pascani	L	A	SV		16	0	16	
62	Mun. Pascani	L	A	SV		30	0	30	
63	Mun. Pascani	L	A	SV		8	0	8	
64	Mun. Pascani	L	A	SV		57	0	57	
65	Mun. Pascani	L	A	SV		10	0	10	
66	Mun. Pascani	L	A	SV		11	0	11	
67	Mun. Pascani	L	A	SV		38	0	38	
68	Mun. Pascani	L	A	SV		41	0	41	
69	Mun. Pascani	L	A	SV		34	0	34	
70	Mun. Pascani	L	A	SV		6	0	6	
71	Mun. Pascani	L	A	SV		4	0	4	
72	Mun. Pascani	L	A	SV		19	0	19	
73	Mun. Pascani	L	A	SV		10	0	10	
74	Mun. Pascani	L	A	SV		13	0	13	
75	Mun. Pascani	L	A	SV		22	0	22	
76	Mun. Pascani	L	A	SV		3	0	3	
77	Mun. Pascani	L	A	SV		8	0	8	
78	Mun. Pascani	L	A	SV		9	0	9	
79	Mun. Pascani	L	A	SV		19	0	19	
80	Mun. Pascani	L	A	SV		4	0	4	

Nr. crt.	Proprietar/ Detinator spatiu verde	Tip proprietate	Mod administrare	Categorie de folosinta	Reglementare urbanistica	Suprafata masurata [mp]		Total teren [mp]	Observatii
						Teren exclusiv	Teren indiviz.		
81	Mun. Pascani	L	A	SV		6	0	6	
82	Mun. Pascani	L	A	SV		10	0	10	
83	Mun. Pascani	L	A	SV		15	0	15	
84	Mun. Pascani	L	A	SV		14	0	14	
85	Mun. Pascani	L	A	SV		17	0	17	
86	Mun. Pascani	L	A	SV		21	0	21	
87	Mun. Pascani	L	A	SV		22	0	22	
88	Mun. Pascani	L	A	SV		22	0	22	
89	Mun. Pascani	L	A	SV		27	0	27	
90	Mun. Pascani	L	A	SV		27	0	27	
91	Mun. Pascani	L	A	SV		27	0	27	
92	Mun. Pascani	L	A	SV		28	0	28	
93	Mun. Pascani	L	A	SV		24	0	24	
94	Mun. Pascani	L	A	SV		23	0	23	
95	Mun. Pascani	L	A	SV		10	0	10	
96	Mun. Pascani	L	A	SV		12	0	12	
97	Mun. Pascani	L	A	SV		4	0	4	
98	Mun. Pascani	L	A	SV		5	0	5	
99	Mun. Pascani	L	A	SV		7	0	7	
100	Mun. Pascani	L	A	SV		14	0	14	
101	Mun. Pascani	L	A	SV		14	0	14	
102	Mun. Pascani	L	A	SV		20	0	20	
103	Mun. Pascani	L	A	SV		17	0	17	
104	Mun. Pascani	L	A	SV		10	0	10	
105	Mun. Pascani	L	A	SV		76	0	76	
106	Mun. Pascani	L	A	SV		302	0	302	
107	Mun. Pascani	L	A	SV		2	0	2	
108	Mun. Pascani	L	A	SV		3	0	3	
109	Mun. Pascani	L	A	SV		9	0	9	
110	Mun. Pascani	L	A	SV		10	0	10	
111	Mun. Pascani	L	A	SV		38	0	38	
112	Mun. Pascani	L	A	SV		38	0	38	
113	Mun. Pascani	L	A	SV		8	0	8	
114	Mun. Pascani	L	A	SV		37	0	37	
115	Mun. Pascani	L	A	SV		55	0	55	
116	Mun. Pascani	L	A	SV		224	0	224	
117	Mun. Pascani	L	A	SV		11	0	11	
118	Mun. Pascani	L	A	SV		32	0	32	
119	Mun. Pascani	L	A	SV		28	0	28	
120	Mun. Pascani	L	A	SV		30	0	30	
121	Mun. Pascani	L	A	SV		9	0	9	
122	Mun. Pascani	L	A	SV		3	0	3	
123	Mun. Pascani	L	A	SV		10	0	10	
124	Mun. Pascani	L	A	SV		10	0	10	
125	Mun. Pascani	L	A	SV		21	0	21	
126	Mun. Pascani	L	A	SV		17	0	17	
127	Mun. Pascani	L	A	SV		7	0	7	
128	Mun. Pascani	L	A	SV		2	0	2	
129	Mun. Pascani	L	A	SV		7	0	7	
130	Mun. Pascani	L	A	SV		12	0	12	
131	Mun. Pascani	L	A	SV		16	0	16	
132	Mun. Pascani	L	A	SV		2	0	2	
133	Mun. Pascani	L	A	SV		53	0	53	
134	Mun. Pascani	L	A	SV		15	0	15	
135	Mun. Pascani	L	A	SV		6	0	6	
136	Mun. Pascani	L	A	SV		33	0	33	
137	Mun. Pascani	L	A	SV		5	0	5	
138	Mun. Pascani	L	A	SV		23	0	23	
139	Mun. Pascani	L	A	SV		4	0	4	
140	Mun. Pascani	L	A	SV		3	0	3	
141	Mun. Pascani	L	A	SV		37	0	37	

Nr. crt.	Proprietar/ Detinator spatiu verde	Tip proprietate	Mod administrare	Categorie de folosinta	Reglementare urbanistica	Suprafata masurata [mp]		Total teren [mp]	Observatii
						Teren exclusiv	Teren indiviz.		
142	Mun. Pascani	L	A	SV		32	0	32	
143	Mun. Pascani	L	A	SV		4	0	4	
144	Mun. Pascani	L	A	SV		3	0	3	
145	Mun. Pascani	L	A	CO		6	0	6	
146	Mun. Pascani	L	A	CC		8	0	8	
147	Mun. Pascani	L	A	CC		38	0	38	
148	Mun. Pascani	L	A	CC		10	0	10	
149	Mun. Pascani	L	A	CC		7	0	7	
150	Mun. Pascani	L	A	CC		7	0	7	
151	Mun. Pascani	L	A	CC		4	0	4	
152	Mun. Pascani	L	A	CC		4	0	4	
153	Mun. Pascani	L	A	CC		8	0	8	
154	Mun. Pascani	L	A	CC		6	0	6	
155	Mun. Pascani	L	A	DR		11087	0	11087	
156	Mun. Pascani	L	A	TD		30	0	30	
157	Mun. Pascani	L	A	TD		215	0	215	
158	Mun. Pascani	L	A	HC		51	0	51	
159	Mun. Pascani	L	A	HC		7	0	7	
160	Mun. Pascani	L	A	HC		8	0	8	
161	Mun. Pascani	L	A	HC		9	0	9	
162	Mun. Pascani	L	A	HC		10	0	10	
163	Mun. Pascani	L	A	HC		11	0	11	
164	Mun. Pascani	L	A	HC		20	0	20	
165	Mun. Pascani	L	A	HC		142	0	142	
166	Mun. Pascani	L	A	HC		30	0	30	
167	Mun. Pascani	L	A	HC		67	0	67	
168	Mun. Pascani	L	A	HC		19	0	19	
169	Mun. Pascani	L	A	HC		36	0	36	
170	Mun. Pascani	L	A	HC		3	0	3	
171	Mun. Pascani	L	A	HC		18	0	18	
172	Mun. Pascani	L	A	HC		14	0	14	
173	Mun. Pascani	L	A	HC		37	0	37	
174	Mun. Pascani	L	A	HC		13	0	13	
175	Mun. Pascani	L	A	HC		5	0	5	
176	Mun. Pascani	L	A	HC		15	0	15	
177	Mun. Pascani	L	A	HC		19	0	19	
178	Mun. Pascani	L	A	HC		13	0	13	
179	Mun. Pascani	L	A	HC		6	0	6	
180	Mun. Pascani	L	A	HC		10	0	10	
181	Mun. Pascani	L	A	HC		11	0	11	
182	Mun. Pascani	L	A	HC		23	0	23	
183	Mun. Pascani	L	A	HC		25	0	25	
184	Mun. Pascani	L	A	HC		6	0	6	
185	Mun. Pascani	L	A	HC		8	0	8	
186	Mun. Pascani	L	A	HC		14	0	14	
187	Mun. Pascani	L	A	HC		13	0	13	
188	Mun. Pascani	L	A	HC		19	0	19	
189	Mun. Pascani	L	A	HC		16	0	16	
190	Mun. Pascani	L	A	HC		18	0	18	
191	Mun. Pascani	L	A	HC		18	0	18	
192	Mun. Pascani	L	A	HC		28	0	28	
193	Mun. Pascani	L	A	HC		14	0	14	
194	Mun. Pascani	L	A	HC		33	0	33	
195	Mun. Pascani	L	A	HC		8	0	8	
196	Mun. Pascani	L	A	HC		265	0	265	
197	Mun. Pascani	L	A	HC		38	0	38	
198	Mun. Pascani	L	A	HC		22	0	22	
199	Mun. Pascani	L	A	HC		6	0	6	
200	Mun. Pascani	L	A	HC		9	0	9	
201	Mun. Pascani	L	A	HC		14	0	14	
202	Mun. Pascani	L	A	HC		27	0	27	

Nr. crt.	Proprietar/ Detinator spatiu verde	Tip proprietate	Mod administrare	Categorie de folosinta	Reglementare urbanistica	Suprafata masurata [mp]		Total teren [mp]	Observatii
						Teren exclusiv	Teren indiviz.		
203	Mun. Pascani	L	A	HC		24	0	24	
204	Mun. Pascani	L	A	HC		3	0	3	
205	Mun. Pascani	L	A	HC		10	0	10	
206	Mun. Pascani	L	A	HC		18	0	18	
207	Mun. Pascani	L	A	HC		28	0	28	
208	Mun. Pascani	L	A	HC		3	0	3	
209	Mun. Pascani	L	A	HC		9	0	9	
210	Mun. Pascani	L	A	HC		11	0	11	
211	Mun. Pascani	L	A	HC		16	0	16	
212	Mun. Pascani	L	A	HC		4	0	4	
213	Mun. Pascani	L	A	HC		10	0	10	
214	Mun. Pascani	L	A	HC		8	0	8	
215	Mun. Pascani	L	A	HC		8	0	8	
216	Mun. Pascani	L	A	HC		17	0	17	
217	Mun. Pascani	L	A	HC		15	0	15	
218	Mun. Pascani	L	A	HC		17	0	17	
219	Mun. Pascani	L	A	HC		32	0	32	
220	Mun. Pascani	L	A	HC		19	0	19	
221	Mun. Pascani	L	A	HC		28	0	28	
222	Mun. Pascani	L	A	HC		28	0	28	
223	Mun. Pascani	L	A	HC		13	0	13	
224	Mun. Pascani	L	A	HC		4	0	4	
225	Mun. Pascani	L	A	HC		7	0	7	
226	Mun. Pascani	L	A	HC		16	0	16	
227	Mun. Pascani	L	A	HC		13	0	13	
228	Mun. Pascani	L	A	HC		15	0	15	
229	Mun. Pascani	L	A	HC		18	0	18	
230	Mun. Pascani	L	A	HC		15	0	15	
231	Mun. Pascani	L	A	HC		25	0	25	
232	Mun. Pascani	L	A	HC		4	0	4	
233	Mun. Pascani	L	A	HC		4	0	4	
234	Mun. Pascani	L	A	HC		10	0	10	
235	Mun. Pascani	L	A	HC		14	0	14	
236	Mun. Pascani	L	A	HC		16	0	16	
237	Mun. Pascani	L	A	HC		17	0	17	
238	Mun. Pascani	L	A	HC		18	0	18	
239	Mun. Pascani	L	A	HC		20	0	20	
240	Mun. Pascani	L	A	HC		3	0	3	
241	Mun. Pascani	L	A	HC		11	0	11	
242	Mun. Pascani	L	A	HC		6	0	6	
243	Mun. Pascani	L	A	HC		55	0	55	
244	Mun. Pascani	L	A	HC		72	0	72	
245	Mun. Pascani	L	A	HC		31	0	31	
246	Mun. Pascani	L	A	HC		16	0	16	
247	Mun. Pascani	L	A	HC		15	0	15	
248	Mun. Pascani	L	A	HC		9	0	9	
249	Mun. Pascani	L	A	HC		2	0	2	
250	Mun. Pascani	L	A	HC		8	0	8	
251	Mun. Pascani	L	A	HC		12	0	12	
252	Mun. Pascani	L	A	HC		12	0	12	
253	Mun. Pascani	L	A	HC		14	0	14	
254	Mun. Pascani	L	A	HC		25	0	25	
255	Mun. Pascani	L	A	HC		12	0	12	
256	Mun. Pascani	L	A	HC		2	0	2	
257	Mun. Pascani	L	A	HC		21	0	21	
258	Mun. Pascani	L	A	HC		6	0	6	
259	Mun. Pascani	L	A	HC		29	0	29	
260	Mun. Pascani	L	A	HC		25	0	25	
261	Mun. Pascani	L	A	HC		4	0	4	
Total teren								17738	

#### 4. CENTRALIZATOR SUPRAFETE:

Nr. crt.	Categorie de folosinta	Descriere	Suprafata [mp]	Procent [%]
1	CC	Curti	93	0.52
2	CO	Constructii	6	0.04
3	DR	Drumuri	11087	62.5
4	HC	Santuri, canale	2120	11.95
5	SV	Spatiu verde	4187	23.6
6	TD	Terenuri degradate	245	1.38
Total teren			17738	100
din care zona verde (SV + AF + ZC + PD)			4187	23.6

#### 5. DATE PRIVIND CONSTRUCTIILE EXISTENTE PE TERENUL SPATIU VERDE:

Proprietar/ Detinator constructii	Tip proprietate	Mod de administrare	Nr. corp constructie	Cod grupa destinatie	Suprafata construita la sol [mp]	Observatii
Mun. Pascani	L	A	C1	CA	6	
Total suprafata ocupata din terenul spatiu verde					6	

#### 6. ECHIPAREA EDILITARA A TERENULUI: n/a

#### 7. DATE PRIVIND VEGETATIA EXISTENTA PE TERENUL SPATIU VERDE:

Nr. identif.	Specia	Diametru [cm]	Inaltime [m]	Coronament [m]	Varsta	Viabilitate	Ocrotit
9438	Carpen - (Carpinus Betulus)	14	9	4	Matur	Foarte buna	Nu
8605	Cires - (Prunus avium)	6	3	1	Tanar	Foarte buna	Nu
8948	Cires - (Prunus avium)	3	2	1	Tanar plantat	Foarte buna	Nu
9432	Cires - (Prunus avium)	16	4	3	Matur	Foarte buna	Nu
9433	Cires - (Prunus avium)	14	4	2	Matur	Foarte buna	Nu
9435	Cires - (Prunus avium)	9	4	2	Tanar	Foarte buna	Nu
8584	Corcodus - (Prunus cerasifera)	6	3	1	Tanar	Foarte buna	Nu
8585	Corcodus - (Prunus cerasifera)	6	3	1	Tanar	Foarte buna	Nu
9434	Corcodus - (Prunus cerasifera)	8	4	2	Tanar	Foarte buna	Nu
9442	Corcodus - (Prunus cerasifera)	10	5	1	Matur	Foarte buna	Nu
9429	Frasin comun - (Fraxinus excelsior)	6	4	1	Tanar plantat	Foarte buna	Nu
9426	Molid comun - (Picea Abies)	5	2	1	Tanar plantat	Foarte buna	Nu
9427	Molid comun - (Picea Abies)	6	4	1	Tanar plantat	Foarte buna	Nu
9428	Molid comun - (Picea Abies)	6	4	1	Tanar plantat	Foarte buna	Nu
9757	Molid comun - (Picea Abies)	8	4	1	Tanar plantat	Foarte buna	Nu
9758	Molid comun - (Picea Abies)	8	4	1	Tanar plantat	Foarte buna	Nu
8602	Nuc comun - (Juglans regia)	3	2	1	Tanar plantat	Foarte buna	Nu
8603	Nuc comun - (Juglans regia)	3	2	1	Tanar plantat	Foarte buna	Nu
8941	Nuc comun - (Juglans regia)	22	7	4	Matur	Foarte buna	Nu
8947	Nuc comun - (Juglans regia)	8	3	1	Tanar plantat	Buna	Nu
9430	Nuc comun - (Juglans regia)	24	7	5	Matur	Foarte buna	Nu
8556	Prun - (Prunus domestica)	8	3	1	Tanar	Buna	Nu
8557	Prun - (Prunus domestica)	5	3	1	Tanar	Foarte buna	Nu
8558	Prun - (Prunus domestica)	6	3	1	Tanar	Foarte buna	Nu
8559	Prun - (Prunus domestica)	6	3	1	Tanar	Foarte buna	Nu
8560	Prun - (Prunus domestica)	5	3	1	Tanar	Foarte buna	Nu
8561	Prun - (Prunus domestica)	12	4	2	Matur	Buna	Nu
8567	Prun - (Prunus domestica)	6	4	1	Tanar	Foarte buna	Nu
8568	Prun - (Prunus domestica)	16	6	3	Matur	Buna	Nu
8569	Prun - (Prunus domestica)	20	6	3	Matur	Buna	Nu
8572	Prun - (Prunus domestica)	5	3	1	Tanar	Foarte buna	Nu
8575	Prun - (Prunus domestica)	12	4	2	Matur	Foarte buna	Nu
8576	Prun - (Prunus domestica)	12	4	2	Matur	Foarte buna	Nu
8577	Prun - (Prunus domestica)	8	4	1	Tanar	Foarte buna	Nu
8586	Prun - (Prunus domestica)	12	4	2	Matur	Foarte buna	Nu
8607	Prun - (Prunus domestica)	8	2	1	Tanar	Buna	Nu

Nr. identif.	Specia	Diametru [cm]	Inaltime [m]	Coronament [m]	Varsta	Viabilitate	Ocrotit
8609	Prun - (Prunus domestica)	8	2	1	Tanar	Foarte buna	Nu
8939	Prun - (Prunus domestica)	16	6	2	Matur	Buna	Nu
8950	Prun - (Prunus domestica)	8	2	1	Tanar	Foarte buna	Nu
9437	Prun - (Prunus domestica)	5	3	1	Tanar	Foarte buna	Nu
8591	Salcam - (Robinia pseudoacacia)	10	5	2	Tanar	Foarte buna	Nu
8592	Salcam - (Robinia pseudoacacia)	10	5	1	Tanar	Foarte buna	Nu
8593	Salcam - (Robinia pseudoacacia)	12	5	1	Tanar	Foarte buna	Nu
8594	Salcam - (Robinia pseudoacacia)	24	10	4	Matur	Buna	Nu
8595	Salcam - (Robinia pseudoacacia)	26	10	4	Matur	Buna	Nu
8596	Salcam - (Robinia pseudoacacia)	24	10	5	Matur	Buna	Nu
8597	Salcam - (Robinia pseudoacacia)	26	10	3	Matur	Buna	Nu
8943	Salcam - (Robinia pseudoacacia)	20	10	3	Matur	Buna	Nu
8944	Salcam - (Robinia pseudoacacia)	20	10	3	Matur	Buna	Nu
8945	Salcam - (Robinia pseudoacacia)	8	6	1	Tanar plantat	Foarte buna	Nu
9417	Salcam - (Robinia pseudoacacia)	18	9	3	Tanar	Foarte buna	Nu
9420	Salcam - (Robinia pseudoacacia)	16	8	2	Tanar	Foarte buna	Nu
9421	Salcam - (Robinia pseudoacacia)	16	8	2	Tanar	Foarte buna	Nu
9422	Salcam - (Robinia pseudoacacia)	12	6	3	Tanar	Foarte buna	Nu
9423	Salcam - (Robinia pseudoacacia)	16	8	2	Tanar	Foarte buna	Nu
9424	Salcam - (Robinia pseudoacacia)	16	8	2	Tanar	Foarte buna	Nu
9425	Salcam - (Robinia pseudoacacia)	16	8	2	Tanar	Foarte buna	Nu
9431	Salcam - (Robinia pseudoacacia)	18	9	3	Tanar	Foarte buna	Nu
9439	Salcam - (Robinia pseudoacacia)	10	7	1	Tanar	Foarte buna	Nu
9440	Salcam - (Robinia pseudoacacia)	8	6	1	Tanar plantat	Foarte buna	Nu
9441	Salcam - (Robinia pseudoacacia)	12	7	2	Tanar	Foarte buna	Nu
9754	Salcam - (Robinia pseudoacacia)	16	8	2	Tanar	Foarte buna	Nu
9755	Salcam - (Robinia pseudoacacia)	16	8	2	Tanar	Foarte buna	Nu
9756	Salcam - (Robinia pseudoacacia)	8	4	1	Tanar plantat	Foarte buna	Nu
9759	Salcam - (Robinia pseudoacacia)	10	7	2	Tanar	Foarte buna	Nu
8611	Salcie japoneza, creata - (Salix matsudana Tortuosa)	6	2	1	Tanar	Buna	Nu
9418	Salcie japoneza, creata - (Salix matsudana Tortuosa)	10	5	2	Tanar	Foarte buna	Nu
9419	Salcie japoneza, creata - (Salix matsudana Tortuosa)	10	5	2	Tanar	Foarte buna	Nu
9753	Salcie japoneza, creata - (Salix matsudana Tortuosa)	30	12	5	Matur	Foarte buna	Nu
284	Tei pucios - (Tilia cordata)	65	10	7	Batran	Buna	Nu
8599	Tei pucios - (Tilia cordata)	45	11	5	Batran	Buna	Nu
8946	Tei pucios - (Tilia cordata)	26	7	4	Matur	Buna	Nu
8578	Visin - (Prunus cerasus)	6	3	1	Tanar	Foarte buna	Nu
8583	Visin - (Prunus cerasus)	5	3	1	Tanar plantat	Foarte buna	Nu
8590	Visin - (Prunus cerasus)	14	4	2	Matur	Foarte buna	Nu
8940	Visin - (Prunus cerasus)	20	5	3	Matur	Buna	Nu
9436	Visin - (Prunus cerasus)	8	2	1	Tanar	Foarte buna	Nu

- Arbori: 77 / Arbusti: 0
- Lungime gard viu: 0 m
- Suprafata gard viu: 0 mp

#### 8. DOCUMENTE EMISE CU PRIVIRE LA TERENUL SPATIU VERDE SI CONSTRUCTIILE EXISTENTE:

Data realizarii: 19.01.2025

Data actualizarii:



Judetul: Iasi  
Localitatea: Pascani  
SIRUTA: 95408  
Identificator imobil: 315

Nr. cadastral imobil:  
Nr. carte funciara: 65320  
Suprafata imobil: 1307 mp

Cod zona valorica:  
Cod zona protejata:  
Cod postal:

## FISA SPATIULUI VERDE

### 1. SCHITA AMPLASAMENTULUI TERENULUI SPATIU VERDE:



### 2. DENUMIRE OBIECTIV: Strada Liliacului, Sat Lunca

### 3. DATE DESPRE TERENUL SPATIU VERDE:

Nr. crt.	Proprietar/ Detinator spatiu verde	Tip proprietate	Mod administrare	Categorie de folosinta	Reglementare urbanistica	Suprafata masurata [mp]		Total teren [mp]	Observatii
						Teren exclusiv	Teren indiviz.		
1	Mun. Pascani	L	A	SV		82	0	82	
2	Mun. Pascani	L	A	SV		33	0	33	
3	Mun. Pascani	L	A	SV		31	0	31	
4	Mun. Pascani	L	A	DR		1006	0	1006	
5	Mun. Pascani	L	A	TD		74	0	74	
6	Mun. Pascani	L	A	TD		21	0	21	
7	Mun. Pascani	L	A	TD		26	0	26	
8	Mun. Pascani	L	A	TD		34	0	34	
Total teren								1307	

### 4. CENTRALIZATOR SUPRAFETE:

Nr. crt.	Categorie de folosinta	Descriere	Suprafata [mp]	Procent [%]
1	DR	Drumuri	1006	76.98
2	SV	Spatiu verde	146	11.19
3	TD	Terenuri degradate	155	11.83
Total teren			1307	100



Nr. crt.	Categorie de folosinta	Descriere	Suprafata [mp]	Procent [%]
		din care zona verde (SV + AF + ZC + PD)	146	11.19

5. DATE PRIVIND CONSTRUCTIILE EXISTENTE PE TERENUL SPATIU VERDE:

Proprietar/ Detinator constructii	Tip proprietate	Mod de administrare	Nr. corp constructie	Cod grupa destinatie	Suprafata construita la sol [mp]	Observatii
Total suprafata ocupata din terenul spatiu verde					0	

6. ECHIPAREA EDILITARA A TERENULUI: n/a

7. DATE PRIVIND VEGETATIA EXISTENTA PE TERENUL SPATIU VERDE:

- Arbori: 0 / Arbusti: 0
- Lungime gard viu: 0 m
- Suprafata gard viu: 0 mp

8. DOCUMENTE EMISE CU PRIVIRE LA TERENUL SPATIU VERDE SI CONSTRUCTIILE EXISTENTE:

Data realizarii: 19.01.2025

Data actualizarii:



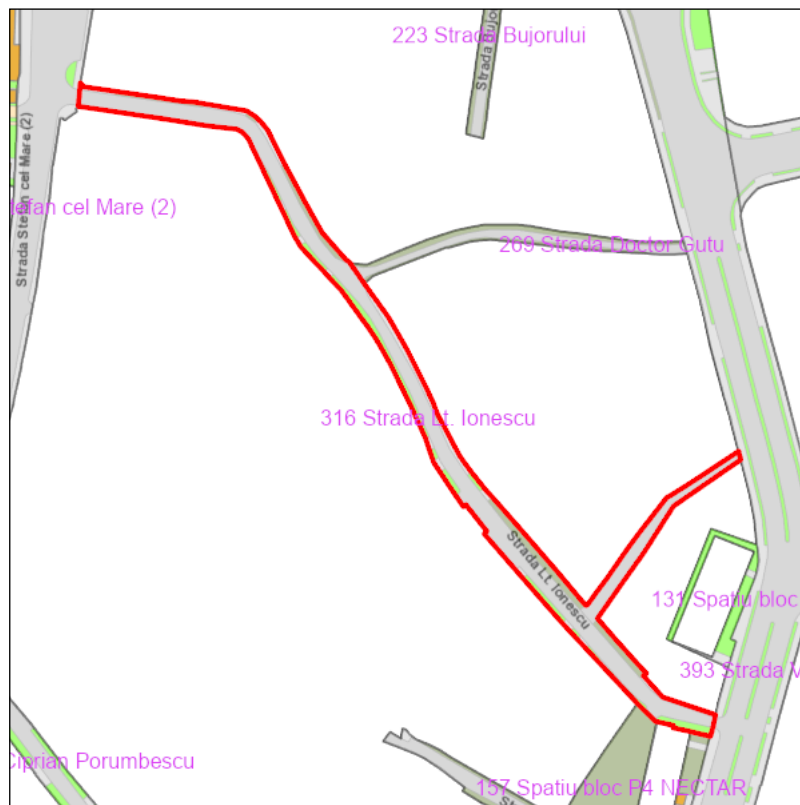
Judetul: Iasi  
 Localitatea: Pascani  
 SIRUTA: 95408  
 Identificator imobil: 316

Nr. cadastral imobil:  
 Nr. carte funciara: 65458  
 Suprafata imobil: 4039 mp

Cod zona valorica:  
 Cod zona protejata:  
 Cod postal:

## FISA SPATIULUI VERDE

### 1. SCHITA AMPLASAMENTULUI TERENULUI SPATIU VERDE:



### 2. DENUMIRE OBIECTIV: Strada Lt. Ionescu, Mun. Pascani

### 3. DATE DESPRE TERENUL SPATIU VERDE:

Nr. crt.	Proprietar/ Detinator spatiu verde	Tip proprietate	Mod administrare	Categorie de folosinta	Reglementare urbanistica	Suprafata masurata [mp]		Total teren [mp]	Observatii
						Teren exclusiv	Teren indiviz.		
1	Mun. Pascani	L	A	SV		11	0	11	
2	Mun. Pascani	L	A	SV		73	0	73	
3	Mun. Pascani	L	A	SV		52	0	52	
4	Mun. Pascani	L	A	SV		160	0	160	
5	Mun. Pascani	L	A	SV		17	0	17	
6	Mun. Pascani	L	A	SV		5	0	5	
7	Mun. Pascani	L	A	SV		8	0	8	
8	Mun. Pascani	L	A	SV		12	0	12	
9	Mun. Pascani	L	A	SV		19	0	19	
10	Mun. Pascani	L	A	SV		10	0	10	
11	Mun. Pascani	L	A	SV		29	0	29	
12	Mun. Pascani	L	A	SV		31	0	31	
13	Mun. Pascani	L	A	SV		31	0	31	
14	Mun. Pascani	L	A	SV		22	0	22	
15	Mun. Pascani	L	A	DR		2316	0	2316	
16	Mun. Pascani	L	A	DR		452	0	452	
17	Mun. Pascani	L	A	TD		99	0	99	
18	Mun. Pascani	L	A	TD		10	0	10	
19	Mun. Pascani	L	A	TD		49	0	49	

Nr. crt.	Proprietar/ Detinator spatiu verde	Tip proprietate	Mod administrare	Categorie de folosinta	Reglementare urbanistica	Suprafata masurata [mp]		Total teren [mp]	Observatii
						Teren exclusiv	Teren indiviz.		
20	Mun. Pascani	L	A	TD		168	0	168	
21	Mun. Pascani	L	A	TD		82	0	82	
22	Mun. Pascani	L	A	AP		22	0	22	
23	Mun. Pascani	L	A	AP		26	0	26	
24	Mun. Pascani	L	A	AP		41	0	41	
25	Mun. Pascani	L	A	AP		11	0	11	
26	Mun. Pascani	L	A	AP		158	0	158	
27	Mun. Pascani	L	A	AP		42	0	42	
28	Mun. Pascani	L	A	AP		5	0	5	
29	Mun. Pascani	L	A	AP		6	0	6	
30	Mun. Pascani	L	A	AP		9	0	9	
31	Mun. Pascani	L	A	AP		9	0	9	
32	Mun. Pascani	L	A	AP		9	0	9	
33	Mun. Pascani	L	A	AP		9	0	9	
34	Mun. Pascani	L	A	AP		13	0	13	
35	Mun. Pascani	L	A	AP		6	0	6	
36	Mun. Pascani	L	A	AP		8	0	8	
37	Mun. Pascani	L	A	AP		7	0	7	
Total teren								4039	

#### 4. CENTRALIZATOR SUPRAFETE:

Nr. crt.	Categorie de folosinta	Descriere	Suprafata [mp]	Procent [%]
1	AP	Acces pietonal	382	9.45
2	DR	Drumuri	2769	68.55
3	SV	Spatiu verde	480	11.89
4	TD	Terenuri degradate	408	10.11
Total teren			4039	100
din care zona verde (SV + AF + ZC + PD)			480	11.89

#### 5. DATE PRIVIND CONSTRUCTIILE EXISTENTE PE TERENUL SPATIU VERDE:

Proprietar/ Detinator constructii	Tip proprietate	Mod de administrare	Nr. corp constructie	Cod grupa destinatie	Suprafata construita la sol [mp]	Observatii
Total suprafata ocupata din terenul spatiu verde					0	

#### 6. ECHIPAREA EDILITARA A TERENULUI: n/a

#### 7. DATE PRIVIND VEGETATIA EXISTENTA PE TERENUL SPATIU VERDE:

Nr. identif.	Specia	Diametru [cm]	Inaltime [m]	Coronament [m]	Varsta	Viabilitate	Ocrotit
11404	Nuc comun - (Juglans regia)	35	9	5	Matur	Foarte buna	Nu
11429	Tei pucios - (Tilia cordata)	85	14	6	Batran	Foarte buna	Nu

- Arbori: 2 / Arbusti: 0
- Lungime gard viu: 0 m
- Suprafata gard viu: 0 mp

#### 8. DOCUMENTE EMISE CU PRIVIRE LA TERENUL SPATIU VERDE SI CONSTRUCTIILE EXISTENTE:

Data realizarii: 19.01.2025

Data actualizarii:



Judetul: Iasi  
 Localitatea: Pascani  
 SIRUTA: 95408  
 Identificator imobil: 317

Nr. cadastral imobil:  
 Nr. carte funciara: 65175  
 Suprafata imobil: 2559 mp

Cod zona valorica:  
 Cod zona protejata:  
 Cod postal:

## FISA SPATIULUI VERDE

### 1. SCHITA AMPLASAMENTULUI TERENULUI SPATIU VERDE:



### 2. DENUMIRE OBIECTIV: Strada Luceafarului (1), Mun. Pascani

### 3. DATE DESPRE TERENUL SPATIU VERDE:

Nr. crt.	Proprietar/ Detinator spatiu verde	Tip proprietate	Mod administrare	Categorie de folosinta	Reglementare urbanistica	Suprafata masurata [mp]		Total teren [mp]	Observatii
						Teren exclusiv	Teren indiviz.		
1	Mun. Pascani	L	A	DR		1634	0	1634	
2	Mun. Pascani	L	A	AP		455	0	455	
3	Mun. Pascani	L	A	AP		471	0	471	
Total teren								2559	

### 4. CENTRALIZATOR SUPRAFETE:

Nr. crt.	Categorie de folosinta	Descriere	Suprafata [mp]	Procent [%]
1	AP	Acces pietonal	926	36.17
2	DR	Drumuri	1634	63.83
Total teren			2559	100
din care zona verde (SV + AF + ZC + PD)			0	0

### 5. DATE PRIVIND CONSTRUCTIILE EXISTENTE PE TERENUL SPATIU VERDE:

Proprietar/ Detinator constructii	Tip proprietate	Mod de administrare	Nr. corp constructie	Cod grupa destinatie	Suprafata construita la sol [mp]	Observatii
Total suprafata ocupata din terenul spatiu verde					0	

6. ECHIPAREA EDILITARA A TERENULUI: n/a

7. DATE PRIVIND VEGETATIA EXISTENTA PE TERENUL SPATIU VERDE:

Nr. identif.	Specia	Diametru [cm]	Inaltime [m]	Coronament [m]	Varsta	Viabilitate	Ocrotit
2936	Molid comun - (Picea Abies)	30	10	3	Matur	Foarte buna	Nu
2937	Molid comun - (Picea Abies)	28	9	3	Matur	Foarte buna	Nu
2939	Tei cu frunza mare - (Tilia platyphyllos)	24	8	3	Matur	Foarte buna	Nu

- Arbori: 3 / Arbusti: 0
- Lungime gard viu: 0 m
- Suprafata gard viu: 0 mp

8. DOCUMENTE EMISE CU PRIVIRE LA TERENUL SPATIU VERDE SI CONSTRUCTIILE EXISTENTE:

Data realizarii: 19.01.2025

Data actualizarii:



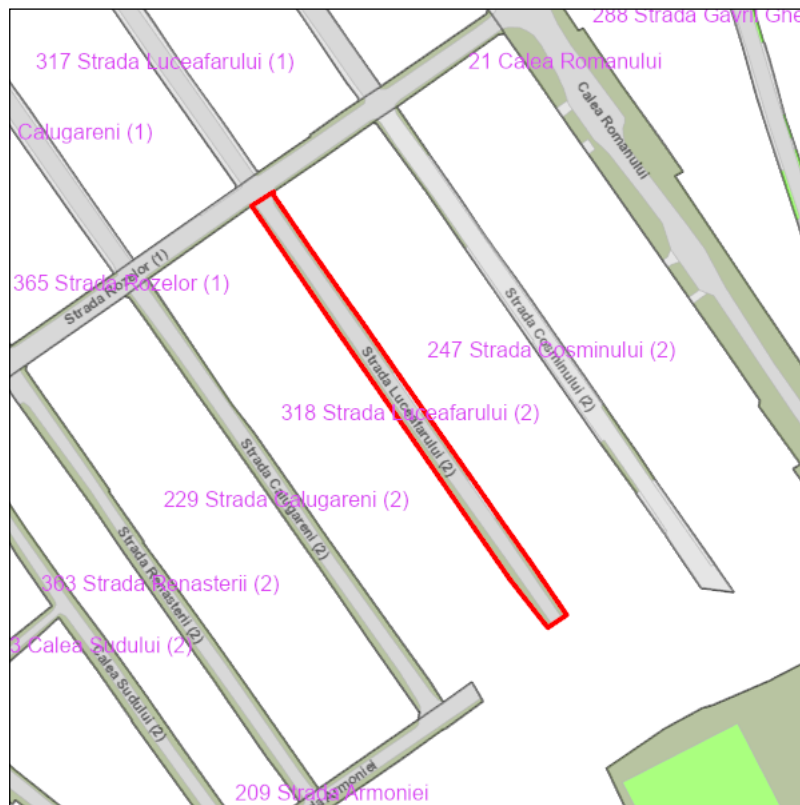
Judetul: Iasi  
Localitatea: Pascani  
SIRUTA: 95408  
Identificator imobil: 318

Nr. cadastral imobil:  
Nr. carte funciara: 65184  
Suprafata imobil: 2049 mp

Cod zona valorica:  
Cod zona protejata:  
Cod postal:

## FISA SPATIULUI VERDE

### 1. SCHITA AMPLASAMENTULUI TERENULUI SPATIU VERDE:



### 2. DENUMIRE OBIECTIV: Strada Luceafarului (2), Mun. Pascani

### 3. DATE DESPRE TERENUL SPATIU VERDE:

Nr. crt.	Proprietar/ Detinator spatiu verde	Tip proprietate	Mod administrare	Categorie de folosinta	Reglementare urbanistica	Suprafata masurata [mp]		Total teren [mp]	Observatii
						Teren exclusiv	Teren indiviz.		
1	Mun. Pascani	L	A	DR		1195	0	1195	
2	Mun. Pascani	L	A	TD		153	0	153	
3	Mun. Pascani	L	A	TD		484	0	484	
4	Mun. Pascani	L	A	TD		94	0	94	
5	Mun. Pascani	L	A	TD		57	0	57	
6	Mun. Pascani	L	A	AP		31	0	31	
7	Mun. Pascani	L	A	AP		35	0	35	
Total teren								2049	

### 4. CENTRALIZATOR SUPRAFETE:

Nr. crt.	Categorie de folosinta	Descriere	Suprafata [mp]	Procent [%]
1	AP	Acces pietonal	66	3.21
2	DR	Drumuri	1195	58.31
3	TD	Terenuri degradate	788	38.48
Total teren			2049	100
din care zona verde (SV + AF + ZC + PD)			0	0

5. DATE PRIVIND CONSTRUCTIILE EXISTENTE PE TERENUL SPATIU VERDE:

Proprietar/ Detinator constructii	Tip proprietate	Mod de administrare	Nr. corp constructie	Cod grupa destinatie	Suprafata construita la sol [mp]	Observatii
Total suprafata ocupata din terenul spatiu verde					0	

6. ECHIPAREA EDILITARA A TERENULUI: n/a

7. DATE PRIVIND VEGETATIA EXISTENTA PE TERENUL SPATIU VERDE:

- Arbori: 0 / Arbusti: 0
- Lungime gard viu: 0 m
- Suprafata gard viu: 0 mp

8. DOCUMENTE EMISE CU PRIVIRE LA TERENUL SPATIU VERDE SI CONSTRUCTIILE EXISTENTE:

Data realizarii: 19.01.2025

Data actualizarii:





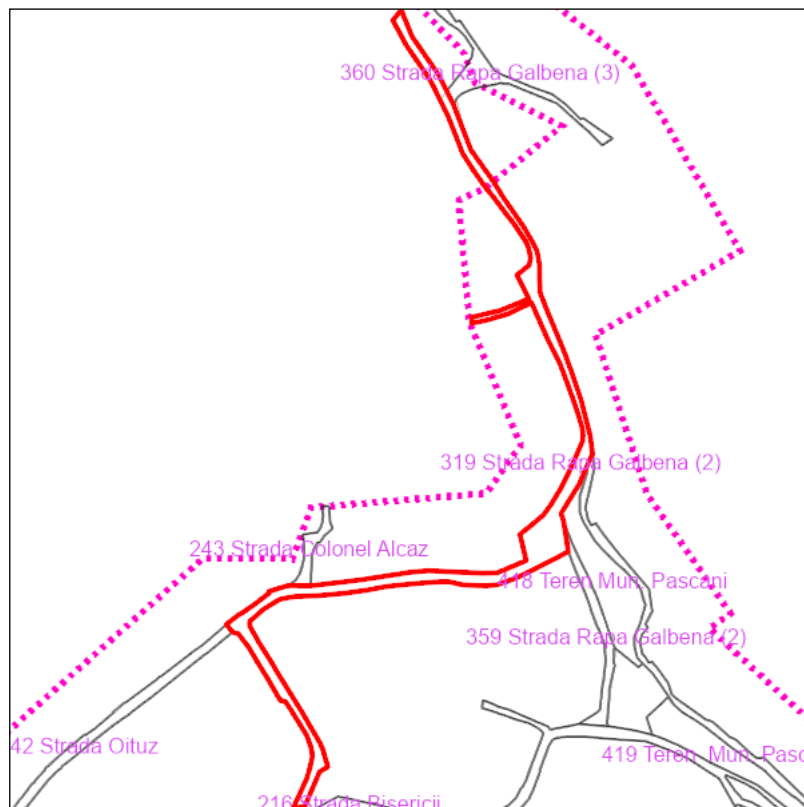
Judetul: Iasi  
 Localitatea: Pascani  
 SIRUTA: 95408  
 Identificator imobil: 319

Nr. cadastral imobil:  
 Nr. carte funciara: 63481  
 Suprafata imobil: 8472 mp

Cod zona valorica:  
 Cod zona protejata:  
 Cod postal:

## FISA SPATIULUI VERDE

### 1. SCHITA AMPLASAMENTULUI TERENULUI SPATIU VERDE:



### 2. DENUMIRE OBIECTIV: Strada Rapa Galbena (2), Sat Blagesti

### 3. DATE DESPRE TERENUL SPATIU VERDE:

Nr. crt.	Proprietar/ Detinator spatiu verde	Tip proprietate	Mod administrare	Categorie de folosinta	Reglementare urbanistica	Suprafata masurata [mp]		Total teren [mp]	Observatii
						Teren exclusiv	Teren indiviz.		
1	Jud. Iasi	L	A	SV		80	0	80	
2	Jud. Iasi	L	A	SV		158	0	158	
3	Jud. Iasi	L	A	SV		68	0	68	
4	Jud. Iasi	L	A	SV		8	0	8	
5	Jud. Iasi	L	A	SV		102	0	102	
6	Jud. Iasi	L	A	SV		56	0	56	
7	Jud. Iasi	L	A	SV		84	0	84	
8	Jud. Iasi	L	A	CC		3	0	3	
9	Jud. Iasi	L	A	CC		5	0	5	
10	Jud. Iasi	L	A	DR		6555	0	6555	
11	Jud. Iasi	L	A	TD		539	0	539	
12	Jud. Iasi	L	A	TD		98	0	98	
13	Jud. Iasi	L	A	TD		135	0	135	
14	Jud. Iasi	L	A	HC		86	0	86	
15	Jud. Iasi	L	A	HC		45	0	45	
16	Jud. Iasi	L	A	HC		80	0	80	
17	Jud. Iasi	L	A	HC		232	0	232	
18	Jud. Iasi	L	A	HC		16	0	16	
19	Jud. Iasi	L	A	HC		31	0	31	

Nr. crt.	Proprietar/ Detinator spatiu verde	Tip proprietate	Mod administrare	Categorie de folosinta	Reglementare urbanistica	Suprafata masurata [mp]		Total teren [mp]	Observatii
						Teren exclusiv	Teren indiviz.		
20	Jud. Iasi	L	A	HC		46	0	46	
21	Jud. Iasi	L	A	HC		36	0	36	
22	Jud. Iasi	L	A	AP		10	0	10	
Total teren								8472	

#### 4. CENTRALIZATOR SUPRAFETE:

Nr. crt.	Categorie de folosinta	Descriere	Suprafata [mp]	Procent [%]
1	AP	Acces pietonal	10	0.12
2	CC	Curti	8	0.09
3	DR	Drumuri	6555	77.37
4	HC	Santuri, canale	572	6.75
5	SV	Spatiu verde	555	6.55
6	TD	Terenuri degradate	772	9.12
Total teren			8472	100
din care zona verde (SV + AF + ZC + PD)			555	6.55

#### 5. DATE PRIVIND CONSTRUCTIILE EXISTENTE PE TERENUL SPATIU VERDE:

Proprietar/ Detinator constructii	Tip proprietate	Mod de administrare	Nr. corp constructie	Cod grupa destinatie	Suprafata construita la sol [mp]	Observatii
Total suprafata ocupata din terenul spatiu verde					0	

#### 6. ECHIPAREA EDILITARA A TERENULUI: n/a

#### 7. DATE PRIVIND VEGETATIA EXISTENTA PE TERENUL SPATIU VERDE:

Nr. identif.	Specia	Diametru [cm]	Inaltime [m]	Coronament [m]	Varsta	Viabilitate	Ocrotit
9661	Nuc comun - (Juglans regia)	24	8	6	Matur	Foarte buna	Nu
9663	Nuc comun - (Juglans regia)	10	5	3	Tanar	Foarte buna	Nu
9664	Nuc comun - (Juglans regia)	8	5	3	Tanar plantat	Foarte buna	Nu
9690	Nuc comun - (Juglans regia)	12	6	3	Tanar	Foarte buna	Nu
9657	Prun - (Prunus domestica)	5	3	1	Tanar	Foarte buna	Nu
9658	Prun - (Prunus domestica)	5	3	1	Tanar	Foarte buna	Nu
9659	Prun - (Prunus domestica)	18	5	4	Matur	Foarte buna	Nu
9672	Prun - (Prunus domestica)	5	3	1	Tanar	Foarte buna	Nu
9783	Prun - (Prunus domestica)	5	3	1	Tanar	Foarte buna	Nu
9811	Prun - (Prunus domestica)	18	5	3	Matur	Buna	Nu
9812	Prun - (Prunus domestica)	18	5	3	Matur	Buna	Nu
9902	Prun - (Prunus domestica)	20	4	3	Matur	Buna	Nu
9903	Prun - (Prunus domestica)	22	4	3	Batran	Buna	Nu
9904	Prun - (Prunus domestica)	18	5	3	Matur	Buna	Nu
9905	Prun - (Prunus domestica)	18	5	3	Matur	Buna	Nu
9906	Prun - (Prunus domestica)	18	5	3	Matur	Buna	Nu
9907	Prun - (Prunus domestica)	18	5	3	Matur	Buna	Nu
9908	Prun - (Prunus domestica)	18	5	3	Matur	Buna	Nu

- Arbori: 18 / Arbusti: 0
- Lungime gard viu: 0 m
- Suprafata gard viu: 0 mp

#### 8. DOCUMENTE EMISE CU PRIVIRE LA TERENUL SPATIU VERDE SI CONSTRUCTIILE EXISTENTE:

Data realizarii: 19.01.2025

Data actualizarii:



Judetul: Iasi  
Localitatea: Pascani  
SIRUTA: 95408  
Identificator imobil: 320

Nr. cadastral imobil:  
Nr. carte funciara: 65343  
Suprafata imobil: 8550 mp

Cod zona valorica:  
Cod zona protejata:  
Cod postal:

## FISA SPATIULUI VERDE

### 1. SCHITA AMPLASAMENTULUI TERENULUI SPATIU VERDE:



### 2. DENUMIRE OBIECTIV: Strada Matei Basarab, Sat Bosteni-Sodomeni

### 3. DATE DESPRE TERENUL SPATIU VERDE:

Nr. crt.	Proprietar/ Detinator spatiu verde	Tip proprietate	Mod administrare	Categorie de folosinta	Reglementare urbanistica	Suprafata masurata [mp]		Total teren [mp]	Observatii
						Teren exclusiv	Teren indiviz.		
1	Mun. Pascani	L	A	SV		10	0	10	
2	Mun. Pascani	L	A	SV		200	0	200	
3	Mun. Pascani	L	A	SV		131	0	131	
4	Mun. Pascani	L	A	SV		889	0	889	
5	Mun. Pascani	L	A	SV		1207	0	1207	
6	Mun. Pascani	L	A	SV		27	0	27	
7	Mun. Pascani	L	A	SV		18	0	18	
8	Mun. Pascani	L	A	SV		16	0	16	
9	Mun. Pascani	L	A	SV		141	0	141	
10	Mun. Pascani	L	A	DR		4014	0	4014	
11	Mun. Pascani	L	A	HC		192	0	192	
12	Mun. Pascani	L	A	HC		746	0	746	
13	Mun. Pascani	L	A	HC		748	0	748	
14	Mun. Pascani	L	A	HC		15	0	15	
15	Mun. Pascani	L	A	HC		34	0	34	
16	Mun. Pascani	L	A	HC		110	0	110	
17	Mun. Pascani	L	A	HC		36	0	36	
18	Mun. Pascani	L	A	HC		7	0	7	
19	Mun. Pascani	L	A	HC		9	0	9	

Nr. crt.	Proprietar/ Detinator spatiu verde	Tip proprietate	Mod administrare	Categorie de folosinta	Reglementare urbanistica	Suprafata masurata [mp]		Total teren [mp]	Observatii
						Teren exclusiv	Teren indiviz.		
Total teren								8550	

#### 4. CENTRALIZATOR SUPRAFETE:

Nr. crt.	Categorie de folosinta	Descriere	Suprafata [mp]	Procent [%]
1	DR	Drumuri	4014	46.95
2	HC	Santuri, canale	1897	22.19
3	SV	Spatiu verde	2638	30.86
Total teren			8550	100
din care zona verde (SV + AF + ZC + PD)			2638	30.86

#### 5. DATE PRIVIND CONSTRUCTIILE EXISTENTE PE TERENUL SPATIU VERDE:

Proprietar/ Detinator constructii	Tip proprietate	Mod de administrare	Nr. corp constructie	Cod grupa destinatie	Suprafata construita la sol [mp]	Observatii
Total suprafata ocupata din terenul spatiu verde					0	

#### 6. ECHIPAREA EDILITARA A TERENULUI: n/a

#### 7. DATE PRIVIND VEGETATIA EXISTENTA PE TERENUL SPATIU VERDE:

Nr. identif.	Specia	Diametru [cm]	Inaltime [m]	Coronament [m]	Varsta	Viabilitate	Ocrotit
8954	Cires - (Prunus avium)	5	3	1	Tanar plantat	Buna	Nu
8613	Nuc comun - (Juglans regia)	45	11	6	Batran	Buna	Nu
8617	Prun - (Prunus domestica)	6	3	1	Tanar	Foarte buna	Nu
8619	Prun - (Prunus domestica)	8	2	1	Tanar	Foarte buna	Nu
8620	Prun - (Prunus domestica)	8	2	1	Tanar	Foarte buna	Nu
8621	Prun - (Prunus domestica)	8	2	1	Tanar	Foarte buna	Nu
8622	Prun - (Prunus domestica)	8	2	1	Tanar	Foarte buna	Nu
8623	Prun - (Prunus domestica)	8	2	1	Tanar	Foarte buna	Nu
8624	Prun - (Prunus domestica)	8	2	1	Tanar	Foarte buna	Nu
8957	Prun - (Prunus domestica)	8	2	1	Tanar	Foarte buna	Nu
8615	Salcam - (Robinia pseudoacacia)	10	6	1	Tanar	Foarte buna	Nu
8616	Salcam - (Robinia pseudoacacia)	16	8	3	Tanar	Foarte buna	Nu
8625	Salcam - (Robinia pseudoacacia)	12	6	2	Tanar	Foarte buna	Nu
8626	Salcam - (Robinia pseudoacacia)	7	4	1	Tanar plantat	Foarte buna	Nu
8627	Salcam - (Robinia pseudoacacia)	7	4	1	Tanar plantat	Foarte buna	Nu
8628	Salcam - (Robinia pseudoacacia)	7	4	1	Tanar plantat	Foarte buna	Nu
8955	Salcam - (Robinia pseudoacacia)	18	8	2	Tanar	Foarte buna	Nu
8958	Salcam - (Robinia pseudoacacia)	12	6	2	Tanar	Foarte buna	Nu
8618	Visin - (Prunus cerasus)	6	3	1	Tanar	Foarte buna	Nu
8956	Visin - (Prunus cerasus)	4	2	1	Tanar plantat	Foarte buna	Nu

- Arbori: 20 / Arbusti: 0
- Lungime gard viu: 0 m
- Suprafata gard viu: 0 mp

#### 8. DOCUMENTE EMISE CU PRIVIRE LA TERENUL SPATIU VERDE SI CONSTRUCTIILE EXISTENTE:

Data realizarii: 19.01.2025

Data actualizarii:



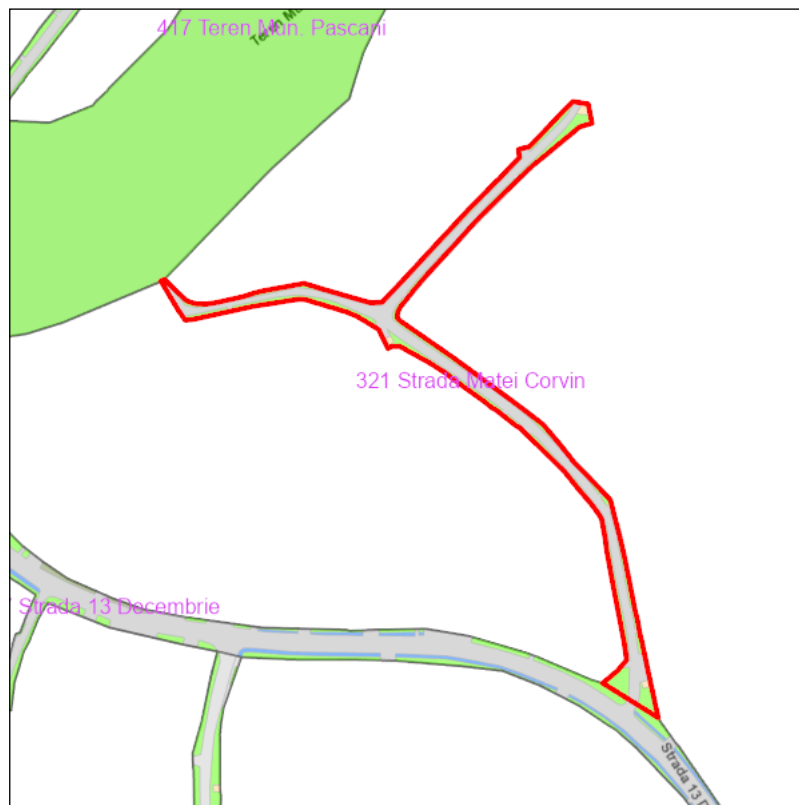
Judetul: Iasi  
Localitatea: Pascani  
SIRUTA: 95408  
Identificator imobil: 321

Nr. cadastral imobil:  
Nr. carte funciara: 66116  
Suprafata imobil: 2721 mp

Cod zona valorica:  
Cod zona protejata:  
Cod postal:

## FISA SPATIULUI VERDE

### 1. SCHITA AMPLASAMENTULUI TERENULUI SPATIU VERDE:



### 2. DENUMIRE OBIECTIV: Strada Matei Corvin, Sat Bosteni-Sodomeni

### 3. DATE DESPRE TERENUL SPATIU VERDE:

Nr. crt.	Proprietar/ Detinator spatiu verde	Tip proprietate	Mod administrare	Categorie de folosinta	Reglementare urbanistica	Suprafata masurata [mp]		Total teren [mp]	Observatii
						Teren exclusiv	Teren indiviz.		
1	Mun. Pascani	L	A	SV		82	0	82	
2	Mun. Pascani	L	A	SV		120	0	120	
3	Mun. Pascani	L	A	SV		59	0	59	
4	Mun. Pascani	L	A	SV		107	0	107	
5	Mun. Pascani	L	A	SV		76	0	76	
6	Mun. Pascani	L	A	SV		17	0	17	
7	Mun. Pascani	L	A	SV		11	0	11	
8	Mun. Pascani	L	A	SV		21	0	21	
9	Mun. Pascani	L	A	SV		21	0	21	
10	Mun. Pascani	L	A	SV		11	0	11	
11	Mun. Pascani	L	A	SV		11	0	11	
12	Mun. Pascani	L	A	SV		19	0	19	
13	Mun. Pascani	L	A	SV		12	0	12	
14	Mun. Pascani	L	A	SV		146	0	146	
15	Mun. Pascani	L	A	SV		49	0	49	
16	Mun. Pascani	L	A	SV		102	0	102	
17	Mun. Pascani	L	A	SV		59	0	59	
18	Mun. Pascani	L	A	SV		32	0	32	
19	Mun. Pascani	L	A	SV		46	0	46	

Nr. crt.	Proprietar/ Detinator spatiu verde	Tip proprietate	Mod administrare	Categorie de folosinta	Reglementare urbanistica	Suprafata masurata [mp]		Total teren [mp]	Observatii
						Teren exclusiv	Teren indiviz.		
20	Mun. Pascani	L	A	SV		26	0	26	
21	Mun. Pascani	L	A	SV		98	0	98	
22	Mun. Pascani	L	A	SV		78	0	78	
23	Mun. Pascani	L	A	CC		9	0	9	
24	Mun. Pascani	L	A	CC		17	0	17	
25	Mun. Pascani	L	A	CC		9	0	9	
26	Mun. Pascani	L	A	DR		1482	0	1482	
Total teren								2721	

#### 4. CENTRALIZATOR SUPRAFETE:

Nr. crt.	Categorie de folosinta	Descriere	Suprafata [mp]	Procent [%]
1	CC	Curti	36	1.31
2	DR	Drumuri	1482	54.47
3	SV	Spatiu verde	1203	44.21
Total teren			2721	100
din care zona verde (SV + AF + ZC + PD)			1203	44.21

#### 5. DATE PRIVIND CONSTRUCTIILE EXISTENTE PE TERENUL SPATIU VERDE:

Proprietar/ Detinator constructii	Tip proprietate	Mod de administrare	Nr. corp constructie	Cod grupa destinatie	Suprafata construita la sol [mp]	Observatii
Total suprafata ocupata din terenul spatiu verde					0	

#### 6. ECHIPAREA EDILITARA A TERENULUI: n/a

#### 7. DATE PRIVIND VEGETATIA EXISTENTA PE TERENUL SPATIU VERDE:

- Arbori: 0 / Arbusti: 0
- Lungime gard viu: 0 m
- Suprafata gard viu: 0 mp

#### 8. DOCUMENTE EMISE CU PRIVIRE LA TERENUL SPATIU VERDE SI CONSTRUCTIILE EXISTENTE:

Data realizarii: 19.01.2025

Data actualizarii:





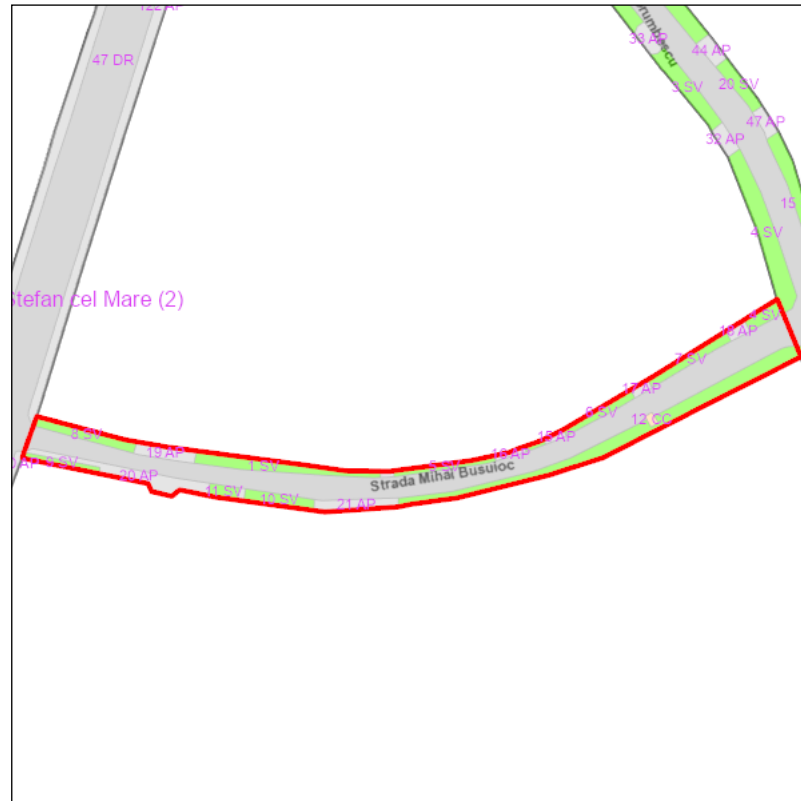
Judetul: Iasi  
 Localitatea: Pascani  
 SIRUTA: 95408  
 Identificator imobil: 322

Nr. cadastral imobil:  
 Nr. carte funciara: 66164  
 Suprafata imobil: 1358 mp

Cod zona valorica:  
 Cod zona protejata:  
 Cod postal:

## FISA SPATIULUI VERDE

### 1. SCHITA AMPLASAMENTULUI TERENULUI SPATIU VERDE:



### 2. DENUMIRE OBIECTIV: Strada Mihai Busuioc, Mun. Pascani

### 3. DATE DESPRE TERENUL SPATIU VERDE:

Nr. crt.	Proprietar/ Detinator spatiu verde	Tip proprietate	Mod administrare	Categorie de folosinta	Reglementare urbanistica	Suprafata masurata [mp]		Total teren [mp]	Observatii
						Teren exclusiv	Teren indiviz.		
1	Mun. Pascani	L	A	SV		71	0	71	
2	Mun. Pascani	L	A	SV		196	0	196	
3	Mun. Pascani	L	A	SV		5	0	5	
4	Mun. Pascani	L	A	SV		22	0	22	
5	Mun. Pascani	L	A	SV		23	0	23	
6	Mun. Pascani	L	A	SV		27	0	27	
7	Mun. Pascani	L	A	SV		36	0	36	
8	Mun. Pascani	L	A	SV		43	0	43	
9	Mun. Pascani	L	A	SV		20	0	20	
10	Mun. Pascani	L	A	SV		33	0	33	
11	Mun. Pascani	L	A	SV		15	0	15	
12	Mun. Pascani	L	A	CC		4	0	4	
13	Mun. Pascani	L	A	DR		696	0	696	
14	Mun. Pascani	L	A	AP		3	0	3	
15	Mun. Pascani	L	A	AP		6	0	6	
16	Mun. Pascani	L	A	AP		6	0	6	
17	Mun. Pascani	L	A	AP		7	0	7	
18	Mun. Pascani	L	A	AP		10	0	10	
19	Mun. Pascani	L	A	AP		29	0	29	

Nr. crt.	Proprietar/ Detinator spatiu verde	Tip proprietate	Mod administrare	Categorie de folosinta	Reglementare urbanistica	Suprafata masurata [mp]		Total teren [mp]	Observatii
						Teren exclusiv	Teren indiviz.		
20	Mun. Pascani	L	A	AP		71	0	71	
21	Mun. Pascani	L	A	AP		34	0	34	
22	Mun. Pascani	L	A	AP		3	0	3	
Total teren								1358	

#### 4. CENTRALIZATOR SUPRAFETE:

Nr. crt.	Categorie de folosinta	Descriere	Suprafata [mp]	Procent [%]
1	AP	Acces pietonal	170	12.5
2	CC	Curti	4	0.3
3	DR	Drumuri	696	51.22
4	SV	Spatiu verde	489	35.98
Total teren			1358	100
din care zona verde (SV + AF + ZC + PD)			489	35.98

#### 5. DATE PRIVIND CONSTRUCTIILE EXISTENTE PE TERENUL SPATIU VERDE:

Proprietar/ Detinator constructii	Tip proprietate	Mod de administrare	Nr. corp constructie	Cod grupa destinatie	Suprafata construita la sol [mp]	Observatii
Total suprafata ocupata din terenul spatiu verde					0	

#### 6. ECHIPAREA EDILITARA A TERENULUI: n/a

#### 7. DATE PRIVIND VEGETATIA EXISTENTA PE TERENUL SPATIU VERDE:

Nr. identif.	Specia	Diametru [cm]	Inaltime [m]	Coronament [m]	Varsta	Viabilitate	Ocrotit
11506	Dud - (Morus alba)	22	12	5	Matur	Foarte buna	Nu
11513	Dud - (Morus alba)	22	12	5	Matur	Foarte buna	Nu
11517	Dud - (Morus alba)	26	12	5	Matur	Foarte buna	Nu
11519	Dud - (Morus alba)	22	4	1	Matur	Acceptabila	Nu

- Arbori: 4 / Arbusti: 0
- Lungime gard viu: 0 m
- Suprafata gard viu: 0 mp

#### 8. DOCUMENTE EMISE CU PRIVIRE LA TERENUL SPATIU VERDE SI CONSTRUCTIILE EXISTENTE:

Data realizarii: 19.01.2025

Data actualizarii:



Judetul: Iasi  
 Localitatea: Pascani  
 SIRUTA: 95408  
 Identificator imobil: 323

Nr. cadastral imobil:  
 Nr. carte funciara: 61488  
 Suprafata imobil: 4720 mp

Cod zona valorica:  
 Cod zona protejata:  
 Cod postal:

## FISA SPATIULUI VERDE

### 1. SCHITA AMPLASAMENTULUI TERENULUI SPATIU VERDE:



### 2. DENUMIRE OBIECTIV: Strada Mihai Eminescu (1), Mun. Pascani

### 3. DATE DESPRE TERENUL SPATIU VERDE:

Nr. crt.	Proprietar/ Detinator spatiu verde	Tip proprietate	Mod administrare	Categorie de folosinta	Reglementare urbanistica	Suprafata masurata [mp]		Total teren [mp]	Observatii
						Teren exclusiv	Teren indiviz.		
1	Mun. Pascani	L	A	DR		2987	0	2987	
2	Mun. Pascani	L	A	AP		61	0	61	
3	Mun. Pascani	L	A	AP		256	0	256	
4	Mun. Pascani	L	A	AP		232	0	232	
5	Mun. Pascani	L	A	AP		173	0	173	
6	Mun. Pascani	L	A	AP		131	0	131	
7	Mun. Pascani	L	A	AP		115	0	115	
8	Mun. Pascani	L	A	AP		36	0	36	
9	Mun. Pascani	L	A	AP		384	0	384	
10	Mun. Pascani	L	A	AP		345	0	345	
Total teren								4720	

### 4. CENTRALIZATOR SUPRAFETE:

Nr. crt.	Categorie de folosinta	Descriere	Suprafata [mp]	Procent [%]
1	AP	Acces pietonal	1733	36.72
2	DR	Drumuri	2987	63.28

Nr. crt.	Categorie de folosinta	Descriere	Suprafata [mp]	Procent [%]
Total teren			4720	100
din care zona verde (SV + AF + ZC + PD)			0	0

5. DATE PRIVIND CONSTRUCTIILE EXISTENTE PE TERENUL SPATIU VERDE:

Proprietar/ Detinator constructii	Tip proprietate	Mod de administrare	Nr. corp constructie	Cod grupa destinatie	Suprafata construita la sol [mp]	Observatii
Total suprafata ocupata din terenul spatiu verde					0	

6. ECHIPAREA EDILITARA A TERENULUI: n/a

7. DATE PRIVIND VEGETATIA EXISTENTA PE TERENUL SPATIU VERDE:

- Arbori: 0 / Arbusti: 0
- Lungime gard viu: 0 m
- Suprafata gard viu: 0 mp

8. DOCUMENTE EMISE CU PRIVIRE LA TERENUL SPATIU VERDE SI CONSTRUCTIILE EXISTENTE:

Data realizarii: 19.01.2025

Data actualizarii:



Judetul: Iasi  
 Localitatea: Pascani  
 SIRUTA: 95408  
 Identificator imobil: 324

Nr. cadastral imobil:  
 Nr. carte funciara: 61491  
 Suprafata imobil: 375 mp

Cod zona valorica:  
 Cod zona protejata:  
 Cod postal:

## FISA SPATIULUI VERDE

### 1. SCHITA AMPLASAMENTULUI TERENULUI SPATIU VERDE:



### 2. DENUMIRE OBIECTIV: Strada Mihai Eminescu (2), Mun. Pascani

### 3. DATE DESPRE TERENUL SPATIU VERDE:

Nr. crt.	Proprietar/ Detinator spatiu verde	Tip proprietate	Mod administrare	Categorie de folosinta	Reglementare urbanistica	Suprafata masurata [mp]		Total teren [mp]	Observatii
						Teren exclusiv	Teren indiviz.		
1	Mun. Pascani	L	A	DR		270	0	270	
2	Mun. Pascani	L	A	AP		73	0	73	
3	Mun. Pascani	L	A	AP		32	0	32	
Total teren								375	

### 4. CENTRALIZATOR SUPRAFETE:

Nr. crt.	Categorie de folosinta	Descriere	Suprafata [mp]	Procent [%]
1	AP	Acces pietonal	105	27.96
2	DR	Drumuri	270	72.04
Total teren			375	100
din care zona verde (SV + AF + ZC + PD)			0	0

### 5. DATE PRIVIND CONSTRUCTIILE EXISTENTE PE TERENUL SPATIU VERDE:

Proprietar/ Detinator constructii	Tip proprietate	Mod de administrare	Nr. corp constructie	Cod grupa destinatie	Suprafata construita la sol [mp]	Observatii
Total suprafata ocupata din terenul spatiu verde					0	

6. ECHIPAREA EDILITARA A TERENULUI: n/a

7. DATE PRIVIND VEGETATIA EXISTENTA PE TERENUL SPATIU VERDE:

- Arbori: 0 / Arbusti: 0
- Lungime gard viu: 0 m
- Suprafata gard viu: 0 mp

8. DOCUMENTE EMISE CU PRIVIRE LA TERENUL SPATIU VERDE SI CONSTRUCTIILE EXISTENTE:

Data realizarii: 19.01.2025

Data actualizarii:



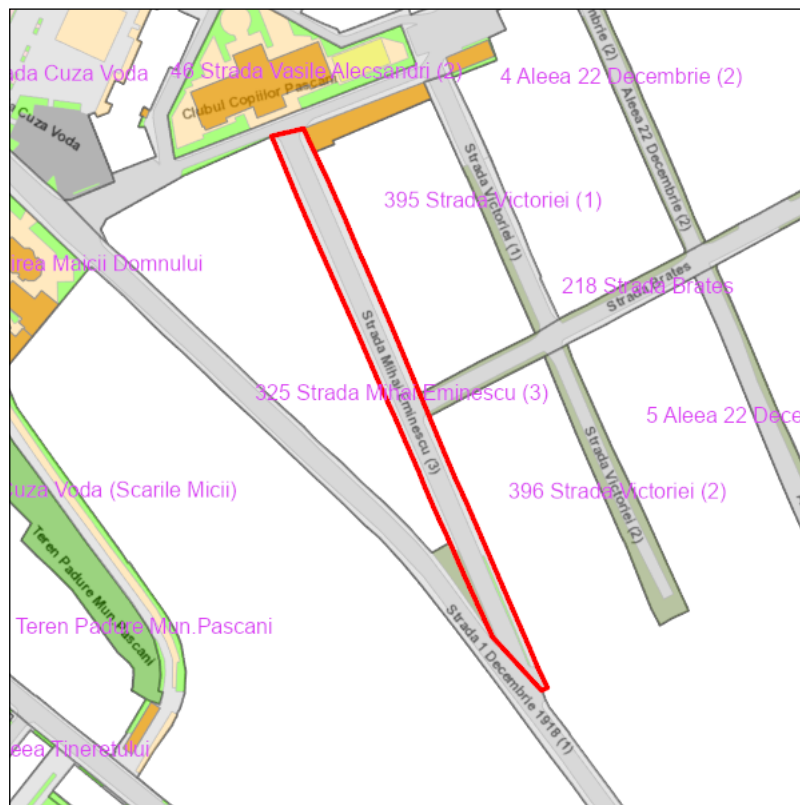
Judetul: Iasi  
 Localitatea: Pascani  
 SIRUTA: 95408  
 Identificator imobil: 325

Nr. cadastral imobil:  
 Nr. carte funciara: 61476  
 Suprafata imobil: 2988 mp

Cod zona valorica:  
 Cod zona protejata:  
 Cod postal:

## FISA SPATIULUI VERDE

### 1. SCHITA AMPLASAMENTULUI TERENULUI SPATIU VERDE:



### 2. DENUMIRE OBIECTIV: Strada Mihai Eminescu (3), Mun. Pascani

### 3. DATE DESPRE TERENUL SPATIU VERDE:

Nr. crt.	Proprietar/ Detinator spatiu verde	Tip proprietate	Mod administrare	Categorie de folosinta	Reglementare urbanistica	Suprafata masurata [mp]		Total teren [mp]	Observatii
						Teren exclusiv	Teren indiviz.		
1	Mun. Pascani	L	A	SV		41	0	41	
2	Mun. Pascani	L	A	DR		1757	0	1757	
3	Mun. Pascani	L	A	TD		66	0	66	
4	Mun. Pascani	L	A	AP		455	0	455	
5	Mun. Pascani	L	A	AP		269	0	269	
6	Mun. Pascani	L	A	AP		400	0	400	
Total teren								2988	

### 4. CENTRALIZATOR SUPRAFETE:

Nr. crt.	Categorie de folosinta	Descriere	Suprafata [mp]	Procent [%]
1	AP	Acces pietonal	1124	37.61
2	DR	Drumuri	1757	58.8
3	SV	Spatiu verde	41	1.37
4	TD	Terenuri degradate	66	2.22
Total teren			2988	100
din care zona verde (SV + AF + ZC + PD)			41	1.37

5. DATE PRIVIND CONSTRUCTIILE EXISTENTE PE TERENUL SPATIU VERDE:

Proprietar/ Detinator constructii	Tip proprietate	Mod de administrare	Nr. corp constructie	Cod grupa destinatie	Suprafata construita la sol [mp]	Observatii
Total suprafata ocupata din terenul spatiu verde					0	

6. ECHIPAREA EDILITARA A TERENULUI: n/a

7. DATE PRIVIND VEGETATIA EXISTENTA PE TERENUL SPATIU VERDE:

- Arbori: 0 / Arbusti: 0
- Lungime gard viu: 0 m
- Suprafata gard viu: 0 mp

8. DOCUMENTE EMISE CU PRIVIRE LA TERENUL SPATIU VERDE SI CONSTRUCTIILE EXISTENTE:

Data realizarii: 19.01.2025

Data actualizarii:





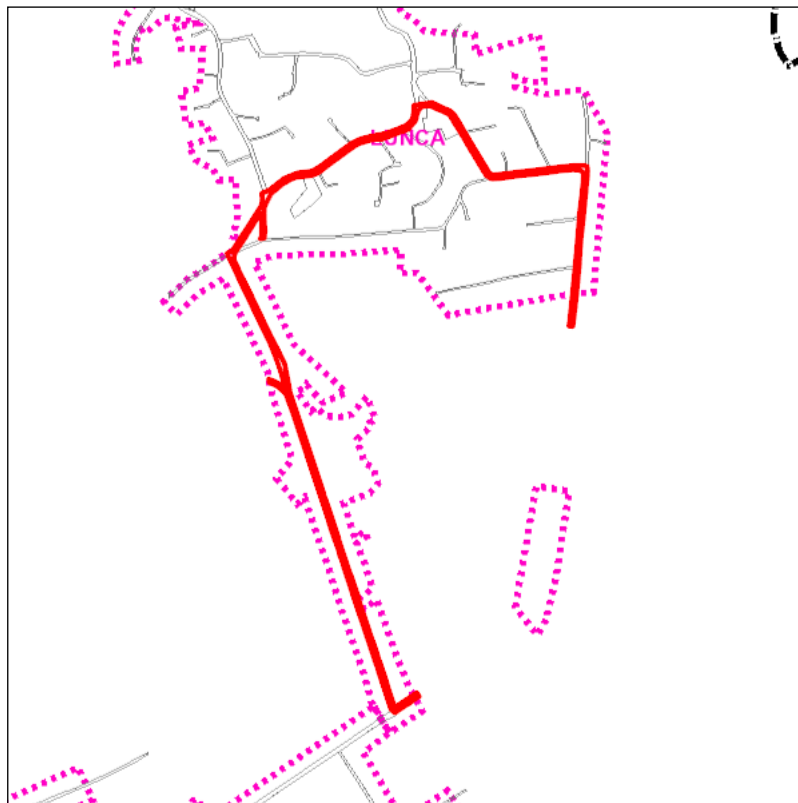
Judetul: Iasi  
Localitatea: Pascani  
SIRUTA: 95408  
Identificator imobil: 326

Nr. cadastral imobil:  
Nr. carte funciara: 65704  
Suprafata imobil: 46933 mp

Cod zona valorica:  
Cod zona protejata:  
Cod postal:

## FISA SPATIULUI VERDE

### 1. SCHITA AMPLASAMENTULUI TERENULUI SPATIU VERDE:



### 2. DENUMIRE OBIECTIV: Strada Mihai Viteazu, Sat Lunca

### 3. DATE DESPRE TERENUL SPATIU VERDE:

Nr. crt.	Proprietar/ Detinator spatiu verde	Tip proprietate	Mod administrare	Categorie de folosinta	Reglementare urbanistica	Suprafata masurata [mp]		Total teren [mp]	Observatii
						Teren exclusiv	Teren indiviz.		
1	Mun. Pascani	L	A	SV		150	0	150	
2	Mun. Pascani	L	A	SV		10	0	10	
3	Mun. Pascani	L	A	SV		21	0	21	
4	Mun. Pascani	L	A	SV		8	0	8	
5	Mun. Pascani	L	A	SV		27	0	27	
6	Mun. Pascani	L	A	SV		33	0	33	
7	Mun. Pascani	L	A	SV		17	0	17	
8	Mun. Pascani	L	A	SV		11	0	11	
9	Mun. Pascani	L	A	SV		20	0	20	
10	Mun. Pascani	L	A	SV		25	0	25	
11	Mun. Pascani	L	A	SV		4	0	4	
12	Mun. Pascani	L	A	SV		7	0	7	
13	Mun. Pascani	L	A	SV		7	0	7	
14	Mun. Pascani	L	A	SV		5	0	5	
15	Mun. Pascani	L	A	SV		9	0	9	
16	Mun. Pascani	L	A	SV		7	0	7	
17	Mun. Pascani	L	A	SV		126	0	126	
18	Mun. Pascani	L	A	SV		131	0	131	
19	Mun. Pascani	L	A	SV		272	0	272	

Nr. crt.	Proprietar/ Detinator spatiu verde	Tip proprietate	Mod administrare	Categorie de folosinta	Reglementare urbanistica	Suprafata masurata [mp]		Total teren [mp]	Observatii
						Teren exclusiv	Teren indiviz.		
20	Mun. Pascani	L	A	SV		48	0	48	
21	Mun. Pascani	L	A	SV		105	0	105	
22	Mun. Pascani	L	A	SV		18	0	18	
23	Mun. Pascani	L	A	SV		12	0	12	
24	Mun. Pascani	L	A	SV		13	0	13	
25	Mun. Pascani	L	A	SV		35	0	35	
26	Mun. Pascani	L	A	SV		54	0	54	
27	Mun. Pascani	L	A	SV		63	0	63	
28	Mun. Pascani	L	A	SV		12	0	12	
29	Mun. Pascani	L	A	SV		16	0	16	
30	Mun. Pascani	L	A	SV		18	0	18	
31	Mun. Pascani	L	A	SV		47	0	47	
32	Mun. Pascani	L	A	SV		3	0	3	
33	Mun. Pascani	L	A	SV		24	0	24	
34	Mun. Pascani	L	A	SV		61	0	61	
35	Mun. Pascani	L	A	SV		19	0	19	
36	Mun. Pascani	L	A	SV		71	0	71	
37	Mun. Pascani	L	A	SV		18	0	18	
38	Mun. Pascani	L	A	SV		51	0	51	
39	Mun. Pascani	L	A	SV		13	0	13	
40	Mun. Pascani	L	A	SV		16	0	16	
41	Mun. Pascani	L	A	SV		38	0	38	
42	Mun. Pascani	L	A	SV		49	0	49	
43	Mun. Pascani	L	A	SV		26	0	26	
44	Mun. Pascani	L	A	SV		28	0	28	
45	Mun. Pascani	L	A	SV		38	0	38	
46	Mun. Pascani	L	A	SV		8	0	8	
47	Mun. Pascani	L	A	SV		13	0	13	
48	Mun. Pascani	L	A	SV		20	0	20	
49	Mun. Pascani	L	A	SV		6	0	6	
50	Mun. Pascani	L	A	SV		8	0	8	
51	Mun. Pascani	L	A	SV		25	0	25	
52	Mun. Pascani	L	A	SV		41	0	41	
53	Mun. Pascani	L	A	SV		46	0	46	
54	Mun. Pascani	L	A	SV		76	0	76	
55	Mun. Pascani	L	A	SV		35	0	35	
56	Mun. Pascani	L	A	SV		28	0	28	
57	Mun. Pascani	L	A	SV		77	0	77	
58	Mun. Pascani	L	A	SV		54	0	54	
59	Mun. Pascani	L	A	SV		156	0	156	
60	Mun. Pascani	L	A	SV		7	0	7	
61	Mun. Pascani	L	A	SV		10	0	10	
62	Mun. Pascani	L	A	SV		31	0	31	
63	Mun. Pascani	L	A	SV		35	0	35	
64	Mun. Pascani	L	A	SV		14	0	14	
65	Mun. Pascani	L	A	SV		36	0	36	
66	Mun. Pascani	L	A	SV		48	0	48	
67	Mun. Pascani	L	A	SV		7	0	7	
68	Mun. Pascani	L	A	SV		14	0	14	
69	Mun. Pascani	L	A	SV		55	0	55	
70	Mun. Pascani	L	A	SV		10	0	10	
71	Mun. Pascani	L	A	SV		53	0	53	
72	Mun. Pascani	L	A	SV		163	0	163	
73	Mun. Pascani	L	A	SV		134	0	134	
74	Mun. Pascani	L	A	SV		39	0	39	
75	Mun. Pascani	L	A	SV		50	0	50	
76	Mun. Pascani	L	A	SV		53	0	53	
77	Mun. Pascani	L	A	SV		47	0	47	
78	Mun. Pascani	L	A	SV		37	0	37	
79	Mun. Pascani	L	A	SV		41	0	41	
80	Mun. Pascani	L	A	SV		99	0	99	

Nr. crt.	Proprietar/ Detinator spatiu verde	Tip proprietate	Mod administrare	Categorie de folosinta	Reglementare urbanistica	Suprafata masurata [mp]		Total teren [mp]	Observatii
						Teren exclusiv	Teren indiviz.		
81	Mun. Pascani	L	A	SV		50	0	50	
82	Mun. Pascani	L	A	SV		61	0	61	
83	Mun. Pascani	L	A	SV		161	0	161	
84	Mun. Pascani	L	A	SV		151	0	151	
85	Mun. Pascani	L	A	SV		272	0	272	
86	Mun. Pascani	L	A	SV		68	0	68	
87	Mun. Pascani	L	A	SV		9	0	9	
88	Mun. Pascani	L	A	SV		20	0	20	
89	Mun. Pascani	L	A	SV		41	0	41	
90	Mun. Pascani	L	A	SV		33	0	33	
91	Mun. Pascani	L	A	SV		39	0	39	
92	Mun. Pascani	L	A	SV		8	0	8	
93	Mun. Pascani	L	A	SV		46	0	46	
94	Mun. Pascani	L	A	SV		112	0	112	
95	Mun. Pascani	L	A	SV		39	0	39	
96	Mun. Pascani	L	A	SV		49	0	49	
97	Mun. Pascani	L	A	SV		9	0	9	
98	Mun. Pascani	L	A	SV		34	0	34	
99	Mun. Pascani	L	A	SV		50	0	50	
100	Mun. Pascani	L	A	SV		14	0	14	
101	Mun. Pascani	L	A	SV		24	0	24	
102	Mun. Pascani	L	A	SV		28	0	28	
103	Mun. Pascani	L	A	SV		63	0	63	
104	Mun. Pascani	L	A	SV		23	0	23	
105	Mun. Pascani	L	A	SV		62	0	62	
106	Mun. Pascani	L	A	SV		16	0	16	
107	Mun. Pascani	L	A	SV		8	0	8	
108	Mun. Pascani	L	A	SV		2	0	2	
109	Mun. Pascani	L	A	SV		3	0	3	
110	Mun. Pascani	L	A	SV		12	0	12	
111	Mun. Pascani	L	A	SV		2	0	2	
112	Mun. Pascani	L	A	SV		60	0	60	
113	Mun. Pascani	L	A	SV		4	0	4	
114	Mun. Pascani	L	A	SV		48	0	48	
115	Mun. Pascani	L	A	SV		89	0	89	
116	Mun. Pascani	L	A	SV		41	0	41	
117	Mun. Pascani	L	A	SV		90	0	90	
118	Mun. Pascani	L	A	SV		83	0	83	
119	Mun. Pascani	L	A	SV		23	0	23	
120	Mun. Pascani	L	A	SV		27	0	27	
121	Mun. Pascani	L	A	SV		65	0	65	
122	Mun. Pascani	L	A	SV		17	0	17	
123	Mun. Pascani	L	A	SV		45	0	45	
124	Mun. Pascani	L	A	SV		20	0	20	
125	Mun. Pascani	L	A	SV		9	0	9	
126	Mun. Pascani	L	A	SV		69	0	69	
127	Mun. Pascani	L	A	SV		63	0	63	
128	Mun. Pascani	L	A	SV		2	0	2	
129	Mun. Pascani	L	A	SV		3	0	3	
130	Mun. Pascani	L	A	SV		5	0	5	
131	Mun. Pascani	L	A	SV		8	0	8	
132	Mun. Pascani	L	A	SV		54	0	54	
133	Mun. Pascani	L	A	SV		12	0	12	
134	Mun. Pascani	L	A	SV		86	0	86	
135	Mun. Pascani	L	A	SV		16	0	16	
136	Mun. Pascani	L	A	SV		6	0	6	
137	Mun. Pascani	L	A	SV		8	0	8	
138	Mun. Pascani	L	A	SV		116	0	116	
139	Mun. Pascani	L	A	SV		105	0	105	
140	Mun. Pascani	L	A	CO		31	0	31	
141	Mun. Pascani	L	A	CC		5	0	5	

Nr. crt.	Proprietar/ Detinator spatiu verde	Tip proprietate	Mod administrare	Categorie de folosinta	Reglementare urbanistica	Suprafata masurata [mp]		Total teren [mp]	Observatii
						Teren exclusiv	Teren indiviz.		
142	Mun. Pascani	L	A	DR		27841	0	27841	
143	Mun. Pascani	L	A	TD		363	0	363	
144	Mun. Pascani	L	A	TD		424	0	424	
145	Mun. Pascani	L	A	TD		481	0	481	
146	Mun. Pascani	L	A	TD		163	0	163	
147	Mun. Pascani	L	A	TD		317	0	317	
148	Mun. Pascani	L	A	TD		40	0	40	
149	Mun. Pascani	L	A	TD		83	0	83	
150	Mun. Pascani	L	A	TD		99	0	99	
151	Mun. Pascani	L	A	TD		81	0	81	
152	Mun. Pascani	L	A	TD		63	0	63	
153	Mun. Pascani	L	A	TD		49	0	49	
154	Mun. Pascani	L	A	TD		13	0	13	
155	Mun. Pascani	L	A	TD		99	0	99	
156	Mun. Pascani	L	A	TD		25	0	25	
157	Mun. Pascani	L	A	TD		41	0	41	
158	Mun. Pascani	L	A	TD		32	0	32	
159	Mun. Pascani	L	A	TD		89	0	89	
160	Mun. Pascani	L	A	TD		111	0	111	
161	Mun. Pascani	L	A	TD		16	0	16	
162	Mun. Pascani	L	A	TD		46	0	46	
163	Mun. Pascani	L	A	TD		14	0	14	
164	Mun. Pascani	L	A	TD		43	0	43	
165	Mun. Pascani	L	A	TD		6	0	6	
166	Mun. Pascani	L	A	TD		68	0	68	
167	Mun. Pascani	L	A	TD		30	0	30	
168	Mun. Pascani	L	A	TD		92	0	92	
169	Mun. Pascani	L	A	TD		7	0	7	
170	Mun. Pascani	L	A	TD		34	0	34	
171	Mun. Pascani	L	A	TD		32	0	32	
172	Mun. Pascani	L	A	TD		59	0	59	
173	Mun. Pascani	L	A	TD		58	0	58	
174	Mun. Pascani	L	A	TD		19	0	19	
175	Mun. Pascani	L	A	TD		102	0	102	
176	Mun. Pascani	L	A	TD		3	0	3	
177	Mun. Pascani	L	A	TD		47	0	47	
178	Mun. Pascani	L	A	TD		22	0	22	
179	Mun. Pascani	L	A	TD		37	0	37	
180	Mun. Pascani	L	A	TD		72	0	72	
181	Mun. Pascani	L	A	TD		37	0	37	
182	Mun. Pascani	L	A	TD		54	0	54	
183	Mun. Pascani	L	A	TD		52	0	52	
184	Mun. Pascani	L	A	TD		47	0	47	
185	Mun. Pascani	L	A	TD		12	0	12	
186	Mun. Pascani	L	A	TD		101	0	101	
187	Mun. Pascani	L	A	TD		34	0	34	
188	Mun. Pascani	L	A	TD		59	0	59	
189	Mun. Pascani	L	A	TD		14	0	14	
190	Mun. Pascani	L	A	TD		23	0	23	
191	Mun. Pascani	L	A	TD		42	0	42	
192	Mun. Pascani	L	A	TD		46	0	46	
193	Mun. Pascani	L	A	TD		48	0	48	
194	Mun. Pascani	L	A	TD		47	0	47	
195	Mun. Pascani	L	A	TD		66	0	66	
196	Mun. Pascani	L	A	TD		10	0	10	
197	Mun. Pascani	L	A	TD		12	0	12	
198	Mun. Pascani	L	A	TD		14	0	14	
199	Mun. Pascani	L	A	TD		15	0	15	
200	Mun. Pascani	L	A	TD		16	0	16	
201	Mun. Pascani	L	A	TD		27	0	27	
202	Mun. Pascani	L	A	TD		19	0	19	

Nr. crt.	Proprietar/ Detinator spatiu verde	Tip proprietate	Mod administrare	Categorie de folosinta	Reglementare urbanistica	Suprafata masurata [mp]		Total teren [mp]	Observatii
						Teren exclusiv	Teren indiviz.		
203	Mun. Pascani	L	A	TD		39	0	39	
204	Mun. Pascani	L	A	TD		6	0	6	
205	Mun. Pascani	L	A	TD		70	0	70	
206	Mun. Pascani	L	A	TD		159	0	159	
207	Mun. Pascani	L	A	TD		22	0	22	
208	Mun. Pascani	L	A	TD		151	0	151	
209	Mun. Pascani	L	A	TD		340	0	340	
210	Mun. Pascani	L	A	TD		218	0	218	
211	Mun. Pascani	L	A	TD		174	0	174	
212	Mun. Pascani	L	A	TD		203	0	203	
213	Mun. Pascani	L	A	TD		90	0	90	
214	Mun. Pascani	L	A	TD		516	0	516	
215	Mun. Pascani	L	A	TD		255	0	255	
216	Mun. Pascani	L	A	TD		3	0	3	
217	Mun. Pascani	L	A	TD		5	0	5	
218	Mun. Pascani	L	A	TD		28	0	28	
219	Mun. Pascani	L	A	TD		33	0	33	
220	Mun. Pascani	L	A	TD		38	0	38	
221	Mun. Pascani	L	A	TD		70	0	70	
222	Mun. Pascani	L	A	TD		9	0	9	
223	Mun. Pascani	L	A	TD		73	0	73	
224	Mun. Pascani	L	A	TD		96	0	96	
225	Mun. Pascani	L	A	TD		368	0	368	
226	Mun. Pascani	L	A	TD		116	0	116	
227	Mun. Pascani	L	A	TD		31	0	31	
228	Mun. Pascani	L	A	TD		156	0	156	
229	Mun. Pascani	L	A	TD		30	0	30	
230	Mun. Pascani	L	A	TD		36	0	36	
231	Mun. Pascani	L	A	TD		59	0	59	
232	Mun. Pascani	L	A	TD		153	0	153	
233	Mun. Pascani	L	A	TD		37	0	37	
234	Mun. Pascani	L	A	TD		43	0	43	
235	Mun. Pascani	L	A	TD		66	0	66	
236	Mun. Pascani	L	A	TD		58	0	58	
237	Mun. Pascani	L	A	TD		61	0	61	
238	Mun. Pascani	L	A	TD		64	0	64	
239	Mun. Pascani	L	A	TD		17	0	17	
240	Mun. Pascani	L	A	TD		38	0	38	
241	Mun. Pascani	L	A	TD		45	0	45	
242	Mun. Pascani	L	A	TD		49	0	49	
243	Mun. Pascani	L	A	TD		55	0	55	
244	Mun. Pascani	L	A	TD		16	0	16	
245	Mun. Pascani	L	A	TD		314	0	314	
246	Mun. Pascani	L	A	TD		74	0	74	
247	Mun. Pascani	L	A	TD		197	0	197	
248	Mun. Pascani	L	A	TD		58	0	58	
249	Mun. Pascani	L	A	TD		17	0	17	
250	Mun. Pascani	L	A	TD		28	0	28	
251	Mun. Pascani	L	A	TD		60	0	60	
252	Mun. Pascani	L	A	TD		113	0	113	
253	Mun. Pascani	L	A	TD		81	0	81	
254	Mun. Pascani	L	A	TD		165	0	165	
255	Mun. Pascani	L	A	TD		24	0	24	
256	Mun. Pascani	L	A	TD		46	0	46	
257	Mun. Pascani	L	A	TD		84	0	84	
258	Mun. Pascani	L	A	TD		10	0	10	
259	Mun. Pascani	L	A	TD		116	0	116	
260	Mun. Pascani	L	A	TD		31	0	31	
261	Mun. Pascani	L	A	TD		18	0	18	
262	Mun. Pascani	L	A	TD		40	0	40	
263	Mun. Pascani	L	A	TD		54	0	54	

Nr. crt.	Proprietar/ Detinator spatiu verde	Tip proprietate	Mod administrare	Categorie de folosinta	Reglementare urbanistica	Suprafata masurata [mp]		Total teren [mp]	Observatii
						Teren exclusiv	Teren indiviz.		
264	Mun. Pascani	L	A	TD		28	0	28	
265	Mun. Pascani	L	A	TD		25	0	25	
266	Mun. Pascani	L	A	TD		266	0	266	
267	Mun. Pascani	L	A	TD		73	0	73	
268	Mun. Pascani	L	A	TD		108	0	108	
269	Mun. Pascani	L	A	TD		69	0	69	
270	Mun. Pascani	L	A	TD		34	0	34	
271	Mun. Pascani	L	A	TD		11	0	11	
272	Mun. Pascani	L	A	TD		46	0	46	
273	Mun. Pascani	L	A	TD		34	0	34	
274	Mun. Pascani	L	A	TD		33	0	33	
275	Mun. Pascani	L	A	TD		8	0	8	
276	Mun. Pascani	L	A	TD		44	0	44	
277	Mun. Pascani	L	A	TD		151	0	151	
278	Mun. Pascani	L	A	HC		14	0	14	
279	Mun. Pascani	L	A	HC		25	0	25	
280	Mun. Pascani	L	A	HC		55	0	55	
281	Mun. Pascani	L	A	HC		4	0	4	
282	Mun. Pascani	L	A	HC		24	0	24	
283	Mun. Pascani	L	A	HC		14	0	14	
284	Mun. Pascani	L	A	HC		11	0	11	
285	Mun. Pascani	L	A	HC		12	0	12	
286	Mun. Pascani	L	A	HC		44	0	44	
287	Mun. Pascani	L	A	HC		47	0	47	
288	Mun. Pascani	L	A	HC		28	0	28	
289	Mun. Pascani	L	A	HC		69	0	69	
290	Mun. Pascani	L	A	HC		7	0	7	
291	Mun. Pascani	L	A	HC		40	0	40	
292	Mun. Pascani	L	A	HC		34	0	34	
293	Mun. Pascani	L	A	HC		7	0	7	
294	Mun. Pascani	L	A	HC		14	0	14	
295	Mun. Pascani	L	A	HC		2	0	2	
296	Mun. Pascani	L	A	HC		4	0	4	
297	Mun. Pascani	L	A	HC		5	0	5	
298	Mun. Pascani	L	A	HC		10	0	10	
299	Mun. Pascani	L	A	HC		6	0	6	
300	Mun. Pascani	L	A	HC		2	0	2	
301	Mun. Pascani	L	A	HC		3	0	3	
302	Mun. Pascani	L	A	HC		4	0	4	
303	Mun. Pascani	L	A	HC		6	0	6	
304	Mun. Pascani	L	A	HC		7	0	7	
305	Mun. Pascani	L	A	HC		6	0	6	
306	Mun. Pascani	L	A	HC		29	0	29	
307	Mun. Pascani	L	A	HC		8	0	8	
308	Mun. Pascani	L	A	HC		73	0	73	
309	Mun. Pascani	L	A	HC		14	0	14	
310	Mun. Pascani	L	A	HC		23	0	23	
311	Mun. Pascani	L	A	HC		18	0	18	
312	Mun. Pascani	L	A	HC		13	0	13	
313	Mun. Pascani	L	A	HC		60	0	60	
314	Mun. Pascani	L	A	HC		25	0	25	
315	Mun. Pascani	L	A	HC		104	0	104	
316	Mun. Pascani	L	A	HC		48	0	48	
317	Mun. Pascani	L	A	HC		60	0	60	
318	Mun. Pascani	L	A	HC		45	0	45	
319	Mun. Pascani	L	A	HC		28	0	28	
320	Mun. Pascani	L	A	HC		16	0	16	
321	Mun. Pascani	L	A	HC		11	0	11	
322	Mun. Pascani	L	A	HC		6	0	6	
323	Mun. Pascani	L	A	HC		2	0	2	
324	Mun. Pascani	L	A	HC		2	0	2	

Nr. crt.	Proprietar/ Detinator spatiu verde	Tip proprietate	Mod administrare	Categorie de folosinta	Reglementare urbanistica	Suprafata masurata [mp]		Total teren [mp]	Observatii
						Teren exclusiv	Teren indiviz.		
325	Mun. Pascani	L	A	HC		3	0	3	
326	Mun. Pascani	L	A	HC		4	0	4	
327	Mun. Pascani	L	A	HC		26	0	26	
328	Mun. Pascani	L	A	HC		7	0	7	
329	Mun. Pascani	L	A	HC		3	0	3	
330	Mun. Pascani	L	A	HC		7	0	7	
331	Mun. Pascani	L	A	HC		3	0	3	
332	Mun. Pascani	L	A	HC		3	0	3	
333	Mun. Pascani	L	A	HC		5	0	5	
334	Mun. Pascani	L	A	HC		16	0	16	
335	Mun. Pascani	L	A	HC		10	0	10	
336	Mun. Pascani	L	A	HC		10	0	10	
337	Mun. Pascani	L	A	HC		4	0	4	
338	Mun. Pascani	L	A	HC		15	0	15	
339	Mun. Pascani	L	A	AP		15	0	15	
340	Mun. Pascani	L	A	AP		469	0	469	
341	Mun. Pascani	L	A	AP		568	0	568	
342	Mun. Pascani	L	A	AP		28	0	28	
Total teren								46933	

#### 4. CENTRALIZATOR SUPRAFETE:

Nr. crt.	Categorie de folosinta	Descriere	Suprafata [mp]	Procent [%]
1	AP	Acces pietonal	1080	2.3
2	CC	Curti	5	0.01
3	CO	Constructii	31	0.07
4	DR	Drumuri	27841	59.32
5	HC	Santuri, canale	1200	2.56
6	SV	Spatiu verde	6046	12.88
7	TD	Terenuri degradate	10730	22.86
Total teren			46933	100
din care zona verde (SV + AF + ZC + PD)			6046	12.88

#### 5. DATE PRIVIND CONSTRUCTIILE EXISTENTE PE TERENUL SPATIU VERDE:

Proprietar/ Detinator constructii	Tip proprietate	Mod de administrare	Nr. corp constructie	Cod grupa destinatie	Suprafata construita la sol [mp]	Observatii
Mun. Pascani	L	A	C1	CAS	31	
Total suprafata ocupata din terenul spatiu verde					31	

#### 6. ECHIPAREA EDILITARA A TERENULUI: n/a

#### 7. DATE PRIVIND VEGETATIA EXISTENTA PE TERENUL SPATIU VERDE:

Nr. identif.	Specia	Diametru [cm]	Inaltime [m]	Coronament [m]	Varsta	Viabilitate	Ocrotit
7309	Cais - (Prunus armeniaca)	12	4	2	Matur	Foarte buna	Nu
10395	Cais - (Prunus armeniaca)	12	4	2	Matur	Foarte buna	Nu
10400	Dud - (Morus alba)	5	3	1	Tanar plantat	Foarte buna	Nu
10358	Nuc comun - (Juglans regia)	40	5	3	Matur	Necoresp.	Nu
10396	Nuc comun - (Juglans regia)	6	4	1	Tanar plantat	Foarte buna	Nu
10452	Nuc comun - (Juglans regia)	40	12	7	Matur	Buna	Nu
10012	Otetar rosu - (Rhus typhina)	6	2	1	Tanar	Buna	Nu
10397	Prun - (Prunus domestica)	5	3	1	Tanar	Foarte buna	Nu
10398	Prun - (Prunus domestica)	5	3	1	Tanar	Foarte buna	Nu
10399	Prun - (Prunus domestica)	6	3	1	Tanar	Foarte buna	Nu
7286	Salcam - (Robinia pseudoacacia)	10	6	2	Tanar	Foarte buna	Nu

Nr. identif.	Specia	Diametru [cm]	Inaltime [m]	Coronament [m]	Varsta	Viabilitate	Ocrotit
7287	Salcam - (Robinia pseudoacacia)	12	6	2	Tanar	Foarte buna	Nu
10390	Salcam - (Robinia pseudoacacia)	6	4	1	Tanar plantat	Buna	Nu
10401	Salcam - (Robinia pseudoacacia)	20	9	3	Matur	Buna	Nu
7289	Salcie alba - (Salix alba)	35	6	4	Matur	Buna	Nu
7290	Salcie alba - (Salix alba)	10	4	3	Tanar	Foarte buna	Nu
7292	Tei pucios - (Tilia cordata)	28	9	5	Matur	Buna	Nu
7293	Tei pucios - (Tilia cordata)	28	9	4	Matur	Buna	Nu
7294	Tei pucios - (Tilia cordata)	28	9	4	Matur	Buna	Nu
7295	Tei pucios - (Tilia cordata)	26	9	4	Matur	Buna	Nu
7296	Tei pucios - (Tilia cordata)	24	7	3	Matur	Buna	Nu
7297	Tei pucios - (Tilia cordata)	28	11	4	Matur	Foarte buna	Nu
7298	Tei pucios - (Tilia cordata)	28	9	4	Matur	Buna	Nu
7299	Tei pucios - (Tilia cordata)	30	9	4	Matur	Buna	Nu
7300	Tei pucios - (Tilia cordata)	16	6	3	Tanar	Buna	Nu
7301	Tei pucios - (Tilia cordata)	28	8	4	Matur	Buna	Nu
7302	Tei pucios - (Tilia cordata)	18	7	2	Tanar	Buna	Nu
7303	Tei pucios - (Tilia cordata)	12	5	2	Tanar	Foarte buna	Nu
7304	Tei pucios - (Tilia cordata)	26	8	4	Matur	Foarte buna	Nu
7305	Tei pucios - (Tilia cordata)	20	5	3	Matur	Foarte buna	Nu
7306	Tei pucios - (Tilia cordata)	28	4	1	Matur	Acceptabila	Nu
10363	Tei pucios - (Tilia cordata)	10	4	1	Tanar	Foarte buna	Nu
10364	Tei pucios - (Tilia cordata)	26	9	5	Matur	Foarte buna	Nu
10368	Tei pucios - (Tilia cordata)	8	4	1	Tanar plantat	Foarte buna	Nu
10369	Tei pucios - (Tilia cordata)	35	9	4	Matur	Buna	Nu
7288	Visin - (Prunus cerasus)	24	6	5	Matur	Buna	Nu
7291	Visin - (Prunus cerasus)	12	4	2	Tanar	Acceptabila	Nu
7307	Visin - (Prunus cerasus)	8	3	1	Tanar	Foarte buna	Nu
7308	Visin - (Prunus cerasus)	16	4	3	Matur	Foarte buna	Nu
10509	Visin - (Prunus cerasus)	6	3	1	Tanar	Foarte buna	Nu
10510	Visin - (Prunus cerasus)	8	4	2	Tanar	Foarte buna	Nu

- Arbori: 41 / Arbusti: 0
- Lungime gard viu: 0 m
- Suprafata gard viu: 0 mp

#### 8. DOCUMENTE EMISE CU PRIVIRE LA TERENUL SPATIU VERDE SI CONSTRUCTIILE EXISTENTE:

Data realizarii: 19.01.2025

Data actualizarii:





Judetul: Iasi  
 Localitatea: Pascani  
 SIRUTA: 95408  
 Identificator imobil: 327

Nr. cadastral imobil:  
 Nr. carte funciara: 65687  
 Suprafata imobil: 8516 mp

Cod zona valorica:  
 Cod zona protejata:  
 Cod postal:

## FISA SPATIULUI VERDE

### 1. SCHITA AMPLASAMENTULUI TERENULUI SPATIU VERDE:



### 2. DENUMIRE OBIECTIV: Strada Mihail Kogalniceanu, Mun. Pascani

### 3. DATE DESPRE TERENUL SPATIU VERDE:

Nr. crt.	Proprietar/ Detinator spatiu verde	Tip proprietate	Mod administrare	Categorie de folosinta	Reglementare urbanistica	Suprafata masurata [mp]		Total teren [mp]	Observatii
						Teren exclusiv	Teren indiviz.		
1	Mun. Pascani	L	A	SV		12	0	12	
2	Mun. Pascani	L	A	SV		21	0	21	
3	Mun. Pascani	L	A	SV		13	0	13	
4	Mun. Pascani	L	A	SV		26	0	26	
5	Mun. Pascani	L	A	SV		55	0	55	
6	Mun. Pascani	L	A	SV		68	0	68	
7	Mun. Pascani	L	A	SV		90	0	90	
8	Mun. Pascani	L	A	SV		5	0	5	
9	Mun. Pascani	L	A	SV		4	0	4	
10	Mun. Pascani	L	A	SV		30	0	30	
11	Mun. Pascani	L	A	SV		11	0	11	
12	Mun. Pascani	L	A	SV		25	0	25	
13	Mun. Pascani	L	A	SV		3	0	3	
14	Mun. Pascani	L	A	SV		12	0	12	
15	Mun. Pascani	L	A	SV		13	0	13	
16	Mun. Pascani	L	A	SV		4	0	4	
17	Mun. Pascani	L	A	SV		22	0	22	
18	Mun. Pascani	L	A	SV		16	0	16	
19	Mun. Pascani	L	A	SV		11	0	11	

Nr. crt.	Proprietar/ Detinator spatiu verde	Tip proprietate	Mod administrare	Categorie de folosinta	Reglementare urbanistica	Suprafata masurata [mp]		Total teren [mp]	Observatii
						Teren exclusiv	Teren indiviz.		
20	Mun. Pascani	L	A	SV		13	0	13	
21	Mun. Pascani	L	A	SV		22	0	22	
22	Mun. Pascani	L	A	CO		31	0	31	
23	Mun. Pascani	L	A	DR		5415	0	5415	
24	Mun. Pascani	L	A	AP		141	0	141	
25	Mun. Pascani	L	A	AP		255	0	255	
26	Mun. Pascani	L	A	AP		212	0	212	
27	Mun. Pascani	L	A	AP		142	0	142	
28	Mun. Pascani	L	A	AP		77	0	77	
29	Mun. Pascani	L	A	AP		112	0	112	
30	Mun. Pascani	L	A	AP		84	0	84	
31	Mun. Pascani	L	A	AP		76	0	76	
32	Mun. Pascani	L	A	AP		78	0	78	
33	Mun. Pascani	L	A	AP		799	0	799	
34	Mun. Pascani	L	A	AP		270	0	270	
35	Mun. Pascani	L	A	AP		179	0	179	
36	Mun. Pascani	L	A	AP		39	0	39	
37	Mun. Pascani	L	A	AP		133	0	133	
Total teren								8516	

#### 4. CENTRALIZATOR SUPRAFETE:

Nr. crt.	Categorie de folosinta	Descriere	Suprafata [mp]	Procent [%]
1	AP	Acces pietonal	2595	30.48
2	CO	Constructii	31	0.36
3	DR	Drumuri	5415	63.58
4	SV	Spatiu verde	475	5.57
Total teren			8516	100
din care zona verde (SV + AF + ZC + PD)			475	5.57

#### 5. DATE PRIVIND CONSTRUCTIILE EXISTENTE PE TERENUL SPATIU VERDE:

Proprietar/ Detinator constructii	Tip proprietate	Mod de administrare	Nr. corp constructie	Cod grupa destinatie	Suprafata construita la sol [mp]	Observatii
Mun. Pascani	L	A	C1	CIE	31	
Total suprafata ocupata din terenul spatiu verde					31	

#### 6. ECHIPAREA EDILITARA A TERENULUI: n/a

#### 7. DATE PRIVIND VEGETATIA EXISTENTA PE TERENUL SPATIU VERDE:

Nr. identif.	Specia	Diametru [cm]	Inaltime [m]	Coronament [m]	Varsta	Viabilitate	Ocrotit
6062	Mesteacan - (Betula pendula)	40	14	5	Batran	Buna	Nu
3283	Tei pucios - (Tilia cordata)	24	8	3	Matur	Foarte buna	Nu
3284	Tei pucios - (Tilia cordata)	26	9	4	Matur	Foarte buna	Nu
3286	Tei pucios - (Tilia cordata)	50	10	5	Batran	Buna	Nu
3287	Tei pucios - (Tilia cordata)	45	10	4	Batran	Buna	Nu
3289	Tei pucios - (Tilia cordata)	26	9	4	Matur	Buna	Nu
5052	Tei pucios - (Tilia cordata)	26	14	3	Matur	Buna	Nu
5378	Tei pucios - (Tilia cordata)	35	9	4	Matur	Buna	Nu
5385	Tei pucios - (Tilia cordata)	95	9	4	Batran	Buna	Nu
5387	Tei pucios - (Tilia cordata)	24	7	3	Matur	Buna	Nu
5668	Tei pucios - (Tilia cordata)	60	12	4	Batran	Buna	Nu
5670	Tei pucios - (Tilia cordata)	55	12	5	Batran	Buna	Nu
5672	Tei pucios - (Tilia cordata)	50	9	4	Batran	Buna	Nu
5673	Tei pucios - (Tilia cordata)	85	10	5	Batran	Buna	Nu

Nr. identif.	Specia	Diametru [cm]	Inaltime [m]	Coronament [m]	Varsta	Viabilitate	Ocrotit
5674	Tei pucios - (Tilia cordata)	35	12	3	Matur	Buna	Nu
5675	Tei pucios - (Tilia cordata)	30	9	3	Matur	Foarte buna	Nu
5676	Tei pucios - (Tilia cordata)	75	10	4	Batran	Buna	Nu
5677	Tei pucios - (Tilia cordata)	30	8	3	Matur	Foarte buna	Nu
5678	Tei pucios - (Tilia cordata)	30	9	3	Matur	Foarte buna	Nu
5998	Tei pucios - (Tilia cordata)	40	8	4	Matur	Buna	Nu
6000	Tei pucios - (Tilia cordata)	24	8	4	Matur	Foarte buna	Nu
6018	Tei pucios - (Tilia cordata)	24	7	2	Matur	Buna	Nu
6021	Tei pucios - (Tilia cordata)	60	9	3	Batran	Buna	Nu
6022	Tei pucios - (Tilia cordata)	55	9	3	Batran	Buna	Nu
6026	Tei pucios - (Tilia cordata)	45	16	5	Batran	Buna	Nu
6033	Tei pucios - (Tilia cordata)	45	16	4	Batran	Buna	Nu
6043	Tei pucios - (Tilia cordata)	45	16	5	Batran	Buna	Nu
6047	Tei pucios - (Tilia cordata)	45	16	5	Batran	Buna	Nu
6048	Tei pucios - (Tilia cordata)	18	11	2	Tanar	Foarte buna	Nu
6053	Tei pucios - (Tilia cordata)	30	16	4	Matur	Buna	Nu
6058	Tei pucios - (Tilia cordata)	28	15	4	Matur	Buna	Nu
6061	Tei pucios - (Tilia cordata)	65	16	6	Batran	Buna	Nu
6064	Tei pucios - (Tilia cordata)	28	12	4	Matur	Buna	Nu
6065	Tei pucios - (Tilia cordata)	12	5	2	Tanar	Foarte buna	Nu
2563	Tuie - (Thuja occidentalis)	10	4	1	Matur	Buna	Nu

- Arbori: 35 / Arbusti: 0
- Lungime gard viu: 0 m
- Suprafata gard viu: 0 mp

8. DOCUMENTE EMISE CU PRIVIRE LA TERENUL SPATIU VERDE SI CONSTRUCTIILE EXISTENTE:

Data realizarii: 19.01.2025

Data actualizarii:



Judetul: Iasi  
Localitatea: Pascani  
SIRUTA: 95408  
Identificator imobil: 328

Nr. cadastral imobil:  
Nr. carte funciara: 69787  
Suprafata imobil: 928 mp

Cod zona valorica:  
Cod zona protejata:  
Cod postal:

## FISA SPATIULUI VERDE

### 1. SCHITA AMPLASAMENTULUI TERENULUI SPATIU VERDE:



### 2. DENUMIRE OBIECTIV: Strada Mihail Sadoveanu, Mun. Pascani

### 3. DATE DESPRE TERENUL SPATIU VERDE:

Nr. crt.	Proprietar/ Detinator spatiu verde	Tip proprietate	Mod administrare	Categorie de folosinta	Reglementare urbanistica	Suprafata masurata [mp]		Total teren [mp]	Observatii
						Teren exclusiv	Teren indiviz.		
1	Mun. Pascani	L	A	DR		628	0	628	
2	Mun. Pascani	L	A	AP		127	0	127	
3	Mun. Pascani	L	A	AP		173	0	173	
Total teren								928	

### 4. CENTRALIZATOR SUPRAFETE:

Nr. crt.	Categorie de folosinta	Descriere	Suprafata [mp]	Procent [%]
1	AP	Acces pietonal	300	32.34
2	DR	Drumuri	628	67.66
Total teren			928	100
din care zona verde (SV + AF + ZC + PD)			0	0

### 5. DATE PRIVIND CONSTRUCTIILE EXISTENTE PE TERENUL SPATIU VERDE:

Proprietar/ Detinator constructii	Tip proprietate	Mod de administrare	Nr. corp constructie	Cod grupa destinatie	Suprafata construita la sol [mp]	Observatii
Total suprafata ocupata din terenul spatiu verde					0	

6. ECHIPAREA EDILITARA A TERENULUI: n/a

7. DATE PRIVIND VEGETATIA EXISTENTA PE TERENUL SPATIU VERDE:

- Arbori: 0 / Arbusti: 0
- Lungime gard viu: 0 m
- Suprafata gard viu: 0 mp

8. DOCUMENTE EMISE CU PRIVIRE LA TERENUL SPATIU VERDE SI CONSTRUCTIILE EXISTENTE:

Data realizarii: 19.01.2025

Data actualizarii:



Judetul: Iasi  
 Localitatea: Pascani  
 SIRUTA: 95408  
 Identificator imobil: 329

Nr. cadastral imobil:  
 Nr. carte funciara:  
 Suprafata imobil: 642 mp

Cod zona valorica:  
 Cod zona protejata:  
 Cod postal:

## FISA SPATIULUI VERDE

### 1. SCHITA AMPLASAMENTULUI TERENULUI SPATIU VERDE:



### 2. DENUMIRE OBIECTIV: Strada Mircea cel Batran, Sat Blagesti

### 3. DATE DESPRE TERENUL SPATIU VERDE:

Nr. crt.	Proprietar/ Detinator spatiu verde	Tip proprietate	Mod administrare	Categorie de folosinta	Reglementare urbanistica	Suprafata masurata [mp]		Total teren [mp]	Observatii
						Teren exclusiv	Teren indiviz.		
1	Mun. Pascani	L	A	SV		40	0	40	
2	Mun. Pascani	L	A	SV		80	0	80	
3	Mun. Pascani	L	A	SV		130	0	130	
4	Mun. Pascani	L	A	SV		19	0	19	
5	Mun. Pascani	L	A	DR		373	0	373	
Total teren								642	

### 4. CENTRALIZATOR SUPRAFETE:

Nr. crt.	Categorie de folosinta	Descriere	Suprafata [mp]	Procent [%]
1	DR	Drumuri	373	58.12
2	SV	Spatiu verde	269	41.88
Total teren			642	100
din care zona verde (SV + AF + ZC + PD)			269	41.88

### 5. DATE PRIVIND CONSTRUCTIILE EXISTENTE PE TERENUL SPATIU VERDE:

Proprietar/ Detinator constructii	Tip proprietate	Mod de administrare	Nr. corp constructie	Cod grupa destinatie	Suprafata construita la sol [mp]	Observatii
Total suprafata ocupata din terenul spatiu verde					0	

6. ECHIPAREA EDILITARA A TERENULUI: n/a

7. DATE PRIVIND VEGETATIA EXISTENTA PE TERENUL SPATIU VERDE:

Nr. identif.	Specia	Diametru [cm]	Inaltime [m]	Coronament [m]	Varsta	Viabilitate	Ocrotit
9911	Liliac - (Syringa vulgaris)	6	2	1	---	Foarte buna	Nu
9909	Tuie - (Thuja occidentalis)	8	2	1	Tanar	Foarte buna	Nu
9910	Tuie - (Thuja occidentalis)	8	2	1	Tanar	Foarte buna	Nu
10068	Zamosita de Siria - (Hibiscus syriacus)	5	2	1	---	Foarte buna	Nu
10069	Zamosita de Siria - (Hibiscus syriacus)	5	2	1	---	Foarte buna	Nu
10071	Zamosita de Siria - (Hibiscus syriacus)	5	2	1	---	Foarte buna	Nu
10072	Zamosita de Siria - (Hibiscus syriacus)	5	2	1	---	Foarte buna	Nu
10074	Zamosita de Siria - (Hibiscus syriacus)	5	2	1	---	Foarte buna	Nu
10075	Zamosita de Siria - (Hibiscus syriacus)	5	2	1	---	Foarte buna	Nu

- Arbori: 2 / Arbusti: 7
- Lungime gard viu: 0 m
- Suprafata gard viu: 0 mp

8. DOCUMENTE EMISE CU PRIVIRE LA TERENUL SPATIU VERDE SI CONSTRUCTIILE EXISTENTE:

Data realizarii: 19.01.2025

Data actualizarii:



Judetul: Iasi  
 Localitatea: Pascani  
 SIRUTA: 95408  
 Identificator imobil: 330

Nr. cadastral imobil:  
 Nr. carte funciara: 66694  
 Suprafata imobil: 830 mp

Cod zona valorica:  
 Cod zona protejata:  
 Cod postal:

## FISA SPATIULUI VERDE

### 1. SCHITA AMPLASAMENTULUI TERENULUI SPATIU VERDE:



### 2. DENUMIRE OBIECTIV: Strada Miron Costin, Sat Blagesti

### 3. DATE DESPRE TERENUL SPATIU VERDE:

Nr. crt.	Proprietar/ Detinator spatiu verde	Tip proprietate	Mod administrare	Categorie de folosinta	Reglementare urbanistica	Suprafata masurata [mp]		Total teren [mp]	Observatii
						Teren exclusiv	Teren indiviz.		
1	Mun. Pascani	L	A	SV		82	0	82	
2	Mun. Pascani	L	A	SV		111	0	111	
3	Mun. Pascani	L	A	SV		93	0	93	
4	Mun. Pascani	L	A	SV		75	0	75	
5	Mun. Pascani	L	A	DR		469	0	469	
Total teren								830	

### 4. CENTRALIZATOR SUPRAFETE:

Nr. crt.	Categorie de folosinta	Descriere	Suprafata [mp]	Procent [%]
1	DR	Drumuri	469	56.56
2	SV	Spatiu verde	360	43.44
Total teren			830	100
din care zona verde (SV + AF + ZC + PD)			360	43.44

### 5. DATE PRIVIND CONSTRUCTIILE EXISTENTE PE TERENUL SPATIU VERDE:



Proprietar/ Detinator constructii	Tip proprietate	Mod de administrare	Nr. corp constructie	Cod grupa destinatie	Suprafata construita la sol [mp]	Observatii
Total suprafata ocupata din terenul spatiu verde					0	

6. ECHIPAREA EDILITARA A TERENULUI: n/a

7. DATE PRIVIND VEGETATIA EXISTENTA PE TERENUL SPATIU VERDE:

- Arbori: 0 / Arbusti: 0
- Lungime gard viu: 0 m
- Suprafata gard viu: 0 mp

8. DOCUMENTE EMISE CU PRIVIRE LA TERENUL SPATIU VERDE SI CONSTRUCTIILE EXISTENTE:

Data realizarii: 19.01.2025

Data actualizarii:



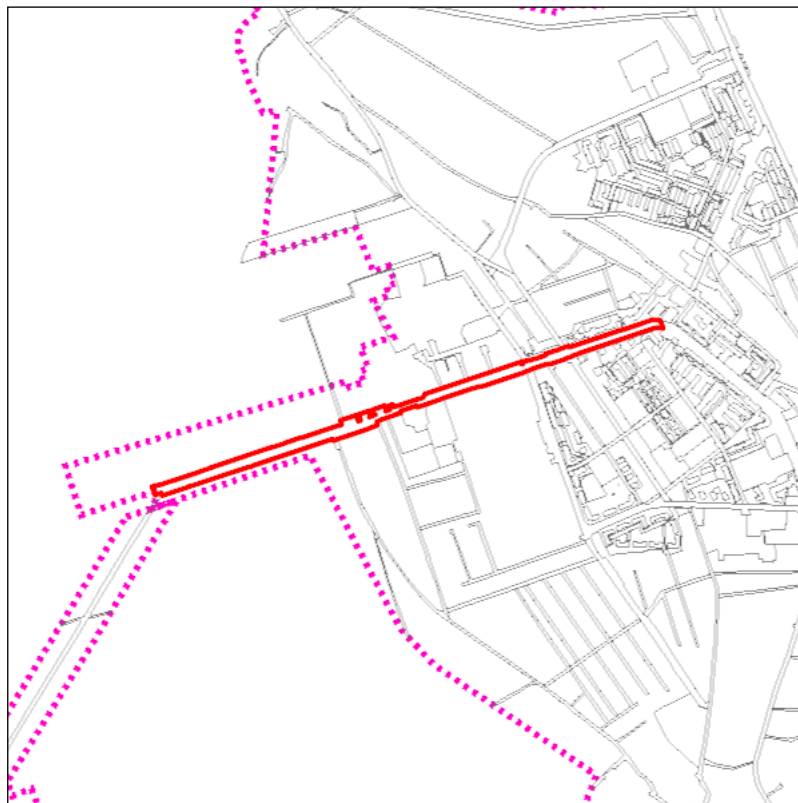
Judetul: Iasi  
Localitatea: Pascani  
SIRUTA: 95408  
Identificator imobil: 331

Nr. cadastral imobil:  
Nr. carte funciara: 65208  
Suprafata imobil: 56363 mp

Cod zona valorica:  
Cod zona protejata:  
Cod postal:

## FISA SPATIULUI VERDE

### 1. SCHITA AMPLASAMENTULUI TERENULUI SPATIU VERDE:



### 2. DENUMIRE OBIECTIV: Strada Moldovei, Mun. Pascani

### 3. DATE DESPRE TERENUL SPATIU VERDE:

Nr. crt.	Proprietar/ Detinator spatiu verde	Tip proprietate	Mod administrare	Categorie de folosinta	Reglementare urbanistica	Suprafata masurata [mp]		Total teren [mp]	Observatii
						Teren exclusiv	Teren indiviz.		
1	Mun. Pascani	L	A	SV		264	0	264	
2	Mun. Pascani	L	A	SV		539	0	539	
3	Mun. Pascani	L	A	SV		767	0	767	
4	Mun. Pascani	L	A	SV		16	0	16	
5	Mun. Pascani	L	A	SV		275	0	275	
6	Mun. Pascani	L	A	SV		709	0	709	
7	Mun. Pascani	L	A	SV		214	0	214	
8	Mun. Pascani	L	A	SV		21	0	21	
9	Mun. Pascani	L	A	SV		45	0	45	
10	Mun. Pascani	L	A	SV		689	0	689	
11	Mun. Pascani	L	A	SV		773	0	773	
12	Mun. Pascani	L	A	SV		956	0	956	
13	Mun. Pascani	L	A	SV		10	0	10	
14	Mun. Pascani	L	A	SV		215	0	215	
15	Mun. Pascani	L	A	SV		4	0	4	
16	Mun. Pascani	L	A	SV		100	0	100	
17	Mun. Pascani	L	A	SV		39	0	39	
18	Mun. Pascani	L	A	SV		44	0	44	
19	Mun. Pascani	L	A	SV		92	0	92	

Nr. crt.	Proprietar/ Detinator spatiu verde	Tip proprietate	Mod administrare	Categorie de folosinta	Reglementare urbanistica	Suprafata masurata [mp]		Total teren [mp]	Observatii
						Teren exclusiv	Teren indiviz.		
20	Mun. Pascani	L	A	SV		164	0	164	
21	Mun. Pascani	L	A	SV		155	0	155	
22	Mun. Pascani	L	A	SV		183	0	183	
23	Mun. Pascani	L	A	SV		11	0	11	
24	Mun. Pascani	L	A	SV		162	0	162	
25	Mun. Pascani	L	A	SV		118	0	118	
26	Mun. Pascani	L	A	SV		14	0	14	
27	Mun. Pascani	L	A	SV		62	0	62	
28	Mun. Pascani	L	A	SV		21	0	21	
29	Mun. Pascani	L	A	SV		315	0	315	
30	Mun. Pascani	L	A	SV		1293	0	1293	
31	Mun. Pascani	L	A	SV		185	0	185	
32	Mun. Pascani	L	A	SV		269	0	269	
33	Mun. Pascani	L	A	SV		216	0	216	
34	Mun. Pascani	L	A	SV		130	0	130	
35	Mun. Pascani	L	A	SV		183	0	183	
36	Mun. Pascani	L	A	SV		137	0	137	
37	Mun. Pascani	L	A	SV		318	0	318	
38	Mun. Pascani	L	A	SV		550	0	550	
39	Mun. Pascani	L	A	SV		332	0	332	
40	Mun. Pascani	L	A	SV		862	0	862	
41	Mun. Pascani	L	A	SV		7	0	7	
42	Mun. Pascani	L	A	SV		23	0	23	
43	Mun. Pascani	L	A	SV		26	0	26	
44	Mun. Pascani	L	A	SV		42	0	42	
45	Mun. Pascani	L	A	SV		74	0	74	
46	Mun. Pascani	L	A	SV		84	0	84	
47	Mun. Pascani	L	A	SV		17	0	17	
48	Mun. Pascani	L	A	SV		21	0	21	
49	Mun. Pascani	L	A	SV		232	0	232	
50	Mun. Pascani	L	A	SV		19	0	19	
51	Mun. Pascani	L	A	SV		31	0	31	
52	Mun. Pascani	L	A	SV		31	0	31	
53	Mun. Pascani	L	A	SV		205	0	205	
54	Mun. Pascani	L	A	SV		236	0	236	
55	Mun. Pascani	L	A	SV		317	0	317	
56	Mun. Pascani	L	A	SV		189	0	189	
57	Mun. Pascani	L	A	SV		408	0	408	
58	Mun. Pascani	L	A	SV		79	0	79	
59	Mun. Pascani	L	A	SV		51	0	51	
60	Mun. Pascani	L	A	SV		76	0	76	
61	Mun. Pascani	L	A	SV		192	0	192	
62	Mun. Pascani	L	A	SV		26	0	26	
63	Mun. Pascani	L	A	SV		30	0	30	
64	Mun. Pascani	L	A	SV		57	0	57	
65	Mun. Pascani	L	A	SV		82	0	82	
66	Mun. Pascani	L	A	SV		127	0	127	
67	Mun. Pascani	L	A	SV		40	0	40	
68	Mun. Pascani	L	A	SV		64	0	64	
69	Mun. Pascani	L	A	SV		23	0	23	
70	Mun. Pascani	L	A	SV		18	0	18	
71	Mun. Pascani	L	A	SV		17	0	17	
72	Mun. Pascani	L	A	SV		17	0	17	
73	Mun. Pascani	L	A	SV		17	0	17	
74	Mun. Pascani	L	A	SV		18	0	18	
75	Mun. Pascani	L	A	SV		7	0	7	
76	Mun. Pascani	L	A	SV		19	0	19	
77	Mun. Pascani	L	A	SV		20	0	20	
78	Mun. Pascani	L	A	SV		14	0	14	
79	Mun. Pascani	L	A	SV		16	0	16	
80	Mun. Pascani	L	A	SV		18	0	18	

Nr. crt.	Proprietar/ Detinator spatiu verde	Tip proprietate	Mod administrare	Categorie de folosinta	Reglementare urbanistica	Suprafata masurata [mp]		Total teren [mp]	Observatii
						Teren exclusiv	Teren indiviz.		
81	Mun. Pascani	L	A	SV		22	0	22	
82	Mun. Pascani	L	A	SV		18	0	18	
83	Mun. Pascani	L	A	SV		13	0	13	
84	Mun. Pascani	L	A	SV		53	0	53	
85	Mun. Pascani	L	A	SV		129	0	129	
86	Mun. Pascani	L	A	SV		49	0	49	
87	Mun. Pascani	L	A	SV		22	0	22	
88	Mun. Pascani	L	A	SV		21	0	21	
89	Mun. Pascani	L	A	SV		43	0	43	
90	Mun. Pascani	L	A	SV		5	0	5	
91	Mun. Pascani	L	A	SV		19	0	19	
92	Mun. Pascani	L	A	SV		11	0	11	
93	Mun. Pascani	L	A	SV		27	0	27	
94	Mun. Pascani	L	A	SV		30	0	30	
95	Mun. Pascani	L	A	SV		32	0	32	
96	Mun. Pascani	L	A	SV		32	0	32	
97	Mun. Pascani	L	A	SV		33	0	33	
98	Mun. Pascani	L	A	SV		34	0	34	
99	Mun. Pascani	L	A	SV		39	0	39	
100	Mun. Pascani	L	A	SV		35	0	35	
101	Mun. Pascani	L	A	SV		7	0	7	
102	Mun. Pascani	L	A	SV		133	0	133	
103	Mun. Pascani	L	A	SV		20	0	20	
104	Mun. Pascani	L	A	SV		22	0	22	
105	Mun. Pascani	L	A	SV		13	0	13	
106	Mun. Pascani	L	A	SV		3	0	3	
107	Mun. Pascani	L	A	SV		14	0	14	
108	Mun. Pascani	L	A	SV		30	0	30	
109	Mun. Pascani	L	A	SV		47	0	47	
110	Mun. Pascani	L	A	SV		52	0	52	
111	Mun. Pascani	L	A	SV		55	0	55	
112	Mun. Pascani	L	A	SV		33	0	33	
113	Mun. Pascani	L	A	SV		18	0	18	
114	Mun. Pascani	L	A	SV		110	0	110	
115	Mun. Pascani	L	A	SV		9	0	9	
116	Mun. Pascani	L	A	SV		16	0	16	
117	Mun. Pascani	L	A	AF		6	0	6	
118	Mun. Pascani	L	A	AF		6	0	6	
119	Mun. Pascani	L	A	AF		6	0	6	
120	Mun. Pascani	L	A	AF		6	0	6	
121	Mun. Pascani	L	A	AF		6	0	6	
122	Mun. Pascani	L	A	AF		7	0	7	
123	Mun. Pascani	L	A	AF		6	0	6	
124	Mun. Pascani	L	A	AF		7	0	7	
125	Mun. Pascani	L	A	AF		7	0	7	
126	Mun. Pascani	L	A	AF		7	0	7	
127	Mun. Pascani	L	A	AF		7	0	7	
128	Mun. Pascani	L	A	AF		7	0	7	
129	Mun. Pascani	L	A	AF		7	0	7	
130	Mun. Pascani	L	A	AF		7	0	7	
131	Mun. Pascani	L	A	AF		8	0	8	
132	Mun. Pascani	L	A	AF		8	0	8	
133	Mun. Pascani	L	A	AF		8	0	8	
134	Mun. Pascani	L	A	AF		8	0	8	
135	Mun. Pascani	L	A	AF		8	0	8	
136	Mun. Pascani	L	A	CC		17	0	17	
137	Mun. Pascani	L	A	CC		39	0	39	
138	Mun. Pascani	L	A	CC		40	0	40	
139	Mun. Pascani	L	A	CC		49	0	49	
140	Mun. Pascani	L	A	CC		26	0	26	
141	Mun. Pascani	L	A	DR		29586	0	29586	

Nr. crt.	Proprietar/ Detinator spatiu verde	Tip proprietate	Mod administrare	Categorie de folosinta	Reglementare urbanistica	Suprafata masurata [mp]		Total teren [mp]	Observatii
						Teren exclusiv	Teren indiviz.		
142	Mun. Pascani	L	A	DR		151	0	151	
143	Mun. Pascani	L	A	CPC		98	0	98	
144	Mun. Pascani	L	A	TD		66	0	66	
145	Mun. Pascani	L	A	TD		75	0	75	
146	Mun. Pascani	L	A	TD		90	0	90	
147	Mun. Pascani	L	A	TD		211	0	211	
148	Mun. Pascani	L	A	TD		251	0	251	
149	Mun. Pascani	L	A	TD		22	0	22	
150	Mun. Pascani	L	A	HC		84	0	84	
151	Mun. Pascani	L	A	HC		92	0	92	
152	Mun. Pascani	L	A	HC		48	0	48	
153	Mun. Pascani	L	A	AP		166	0	166	
154	Mun. Pascani	L	A	AP		203	0	203	
155	Mun. Pascani	L	A	AP		4	0	4	
156	Mun. Pascani	L	A	AP		9	0	9	
157	Mun. Pascani	L	A	AP		207	0	207	
158	Mun. Pascani	L	A	AP		271	0	271	
159	Mun. Pascani	L	A	AP		468	0	468	
160	Mun. Pascani	L	A	AP		764	0	764	
161	Mun. Pascani	L	A	AP		1150	0	1150	
162	Mun. Pascani	L	A	AP		29	0	29	
163	Mun. Pascani	L	A	AP		704	0	704	
164	Mun. Pascani	L	A	AP		20	0	20	
165	Mun. Pascani	L	A	AP		722	0	722	
166	Mun. Pascani	L	A	AP		13	0	13	
167	Mun. Pascani	L	A	AP		19	0	19	
168	Mun. Pascani	L	A	AP		641	0	641	
169	Mun. Pascani	L	A	AP		63	0	63	
170	Mun. Pascani	L	A	AP		619	0	619	
171	Mun. Pascani	L	A	AP		279	0	279	
172	Mun. Pascani	L	A	AP		66	0	66	
173	Mun. Pascani	L	A	AP		112	0	112	
174	Mun. Pascani	L	A	AP		135	0	135	
175	Mun. Pascani	L	A	AP		368	0	368	
176	Mun. Pascani	L	A	AP		157	0	157	
177	Mun. Pascani	L	A	AP		77	0	77	
178	Mun. Pascani	L	A	AP		682	0	682	
179	Mun. Pascani	L	A	AP		1431	0	1431	
180	Mun. Pascani	L	A	AP		11	0	11	
181	Mun. Pascani	L	A	AP		12	0	12	
182	Mun. Pascani	L	A	AP		13	0	13	
183	Mun. Pascani	L	A	AP		10	0	10	
184	Mun. Pascani	L	A	AP		12	0	12	
185	Mun. Pascani	L	A	AP		6	0	6	
186	Mun. Pascani	L	A	AP		6	0	6	
187	Mun. Pascani	L	A	AP		129	0	129	
188	Mun. Pascani	L	A	AP		8	0	8	
189	Mun. Pascani	L	A	AP		8	0	8	
Total teren								56363	

#### 4. CENTRALIZATOR SUPRAFETE:

Nr. crt.	Categorie de folosinta	Descriere	Suprafata [mp]	Procent [%]
1	AF	Amenajare floricola	132	0.24
2	AP	Acces pietonal	9595	17.02
3	CC	Curti	172	0.3
4	CPC	Parcare amenajata	98	0.17
5	DR	Drumuri	29737	52.76
6	HC	Santuri, canale	224	0.4

Nr. crt.	Categorie de folosinta	Descriere	Suprafata [mp]	Procent [%]
7	SV	Spatiu verde	15691	27.84
8	TD	Terenuri degradate	715	1.27
Total teren			56363	100
din care zona verde (SV + AF + ZC + PD)			15824	28.07

#### 5. DATE PRIVIND CONSTRUCTIILE EXISTENTE PE TERENUL SPATIU VERDE:

Proprietar/ Detinator constructii	Tip proprietate	Mod de administrare	Nr. corp constructie	Cod grupa destinatie	Suprafata construita la sol [mp]	Observatii
Mun. Pascani	L	A	C1	CA	26	
Total suprafata ocupata din terenul spatiu verde					26	

#### 6. ECHIPAREA EDILITARA A TERENULUI: n/a

#### 7. DATE PRIVIND VEGETATIA EXISTENTA PE TERENUL SPATIU VERDE:

Nr. identif.	Specia	Diametru [cm]	Inaltime [m]	Coronament [m]	Varsta	Viabilitate	Ocrotit
27	Artar (paltin de camp) - (Acer platanoides)	12	7	3	Tanar	Foarte buna	Nu
3	Artar american - (Acer negundo)	12	5	3	Tanar	Acceptabila	Nu
15	Artar american - (Acer negundo)	14	6	4	Matur	Foarte buna	Nu
18	Artar american - (Acer negundo)	6	3	1	Tanar	Buna	Nu
8387	Artar american - (Acer negundo)	4	2	1	Tanar plantat	Acceptabila	Nu
3111	Biota - (Thuja orientalis)	10	3	1	Matur	Foarte buna	Nu
3113	Biota - (Thuja orientalis)	14	3	1	Matur	Foarte buna	Nu
3115	Biota - (Thuja orientalis)	12	3	4	Matur	Foarte buna	Nu
3321	Cais - (Prunus armeniaca)	18	8	4	Matur	Foarte buna	Nu
3324	Cais - (Prunus armeniaca)	8	2	1	Tanar	Foarte buna	Nu
3325	Cais - (Prunus armeniaca)	8	2	1	Tanar	Foarte buna	Nu
3327	Cais - (Prunus armeniaca)	8	2	1	Tanar	Foarte buna	Nu
3388	Cais - (Prunus armeniaca)	8	3	1	Tanar	Foarte buna	Nu
3389	Cais - (Prunus armeniaca)	8	3	1	Tanar	Foarte buna	Nu
3390	Cais - (Prunus armeniaca)	8	3	1	Tanar	Foarte buna	Nu
3391	Cais - (Prunus armeniaca)	8	3	1	Tanar	Foarte buna	Nu
3392	Cais - (Prunus armeniaca)	8	3	1	Tanar	Foarte buna	Nu
3393	Cais - (Prunus armeniaca)	8	3	1	Tanar	Foarte buna	Nu
3395	Cais - (Prunus armeniaca)	8	3	1	Tanar	Foarte buna	Nu
3396	Cais - (Prunus armeniaca)	8	3	1	Tanar	Foarte buna	Nu
3397	Cais - (Prunus armeniaca)	8	3	1	Tanar	Foarte buna	Nu
3399	Cais - (Prunus armeniaca)	8	3	1	Tanar	Foarte buna	Nu
3508	Cais - (Prunus armeniaca)	8	2	1	Tanar	Foarte buna	Nu
4228	Castan salbatic - (Aesculus hippocastanum)	35	10	4	Matur	Foarte buna	Nu
4230	Castan salbatic - (Aesculus hippocastanum)	45	9	5	Batran	Foarte buna	Nu
6710	Castan salbatic - (Aesculus hippocastanum)	28	10	3	Matur	Foarte buna	Nu
6715	Castan salbatic - (Aesculus hippocastanum)	40	10	5	Matur	Foarte buna	Nu
6774	Castan salbatic - (Aesculus hippocastanum)	40	12	5	Matur	Foarte buna	Nu
6780	Castan salbatic - (Aesculus hippocastanum)	55	12	5	Batran	Foarte buna	Nu
6782	Castan salbatic - (Aesculus hippocastanum)	45	12	5	Batran	Foarte buna	Nu
6784	Castan salbatic - (Aesculus hippocastanum)	40	12	4	Matur	Foarte buna	Nu
6793	Castan salbatic - (Aesculus hippocastanum)	55	12	6	Batran	Foarte buna	Nu
6799	Castan salbatic - (Aesculus hippocastanum)	40	10	5	Matur	Foarte buna	Nu
6803	Castan salbatic - (Aesculus hippocastanum)	40	10	5	Matur	Foarte buna	Nu
6806	Castan salbatic - (Aesculus hippocastanum)	40	10	5	Matur	Foarte buna	Nu
6812	Castan salbatic - (Aesculus hippocastanum)	40	10	5	Matur	Foarte buna	Nu
6814	Castan salbatic - (Aesculus hippocastanum)	40	10	5	Matur	Foarte buna	Nu
6815	Castan salbatic - (Aesculus hippocastanum)	40	10	5	Matur	Foarte buna	Nu
7801	Castan salbatic - (Aesculus hippocastanum)	16	6	2	Tanar	Buna	Nu
5082	Cenuser, fals otetar - (Ailanthus altissima)	10	5	1	Tanar	Foarte buna	Nu
3334	Chiparos de California - (Chamaecyparis Lawsoniana)	5	1	1	Tanar	Foarte buna	Nu
3337	Chiparos de California - (Chamaecyparis Lawsoniana)	5	1	1	Tanar	Foarte buna	Nu

Nr. identif.	Specia	Diametru [cm]	Inaltime [m]	Coronament [m]	Varsta	Viabilitate	Ocrotit
3339	Chiparos de California - (Chamaecyparis Lawsoniana)	5	1	1	Tanar	Foarte buna	Nu
3340	Chiparos de California - (Chamaecyparis Lawsoniana)	5	1	1	Tanar	Foarte buna	Nu
3343	Chiparos de California - (Chamaecyparis Lawsoniana)	5	1	1	Tanar	Foarte buna	Nu
3345	Chiparos de California - (Chamaecyparis Lawsoniana)	5	1	1	Tanar	Foarte buna	Nu
3346	Chiparos de California - (Chamaecyparis Lawsoniana)	5	1	1	Tanar	Foarte buna	Nu
3348	Chiparos de California - (Chamaecyparis Lawsoniana)	5	1	1	Tanar	Foarte buna	Nu
3349	Chiparos de California - (Chamaecyparis Lawsoniana)	5	1	1	Tanar	Foarte buna	Nu
3351	Chiparos de California - (Chamaecyparis Lawsoniana)	5	1	1	Tanar	Foarte buna	Nu
3353	Chiparos de California - (Chamaecyparis Lawsoniana)	5	1	1	Tanar	Foarte buna	Nu
11	Cires - (Prunus avium)	12	4	3	Tanar	Foarte buna	Nu
12	Cires - (Prunus avium)	12	4	2	Tanar	Foarte buna	Nu
16	Cires - (Prunus avium)	16	6	3	Matur	Foarte buna	Nu
20	Cires - (Prunus avium)	18	7	3	Matur	Foarte buna	Nu
21	Cires - (Prunus avium)	18	7	3	Matur	Foarte buna	Nu
22	Cires - (Prunus avium)	20	7	3	Matur	Foarte buna	Nu
23	Cires - (Prunus avium)	16	7	2	Matur	Foarte buna	Nu
24	Cires - (Prunus avium)	35	8	5	Batran	Foarte buna	Nu
25	Cires - (Prunus avium)	30	8	4	Matur	Buna	Nu
26	Cires - (Prunus avium)	35	9	5	Batran	Buna	Nu
32	Cires - (Prunus avium)	35	9	5	Batran	Foarte buna	Nu
3737	Cires - (Prunus avium)	14	5	3	Matur	Foarte buna	Nu
3740	Cires - (Prunus avium)	14	5	3	Matur	Foarte buna	Nu
3741	Cires - (Prunus avium)	12	5	3	Tanar	Foarte buna	Nu
8375	Cires - (Prunus avium)	4	1	1	Tanar plantat	Foarte buna	Nu
8376	Cires - (Prunus avium)	5	2	1	Tanar plantat	Foarte buna	Nu
8377	Cires - (Prunus avium)	5	2	1	Tanar plantat	Foarte buna	Nu
8380	Cires - (Prunus avium)	4	1	1	Tanar plantat	Foarte buna	Nu
8523	Cires - (Prunus avium)	20	4	3	Matur	Foarte buna	Nu
3936	Corcodus - (Prunus cerasifera)	8	3	2	Tanar	Foarte buna	Nu
3608	Corcodus rosu - (Prunus cerasifera Pissardii)	8	3	1	Tanar	Foarte buna	Nu
3614	Corcodus rosu - (Prunus cerasifera Pissardii)	8	3	1	Tanar	Foarte buna	Nu
3616	Corcodus rosu - (Prunus cerasifera Pissardii)	8	3	1	Tanar	Foarte buna	Nu
3619	Corcodus rosu - (Prunus cerasifera Pissardii)	8	3	1	Tanar	Foarte buna	Nu
3934	Corcodus rosu - (Prunus cerasifera Pissardii)	8	3	2	Tanar	Foarte buna	Nu
4119	Corcodus rosu - (Prunus cerasifera Pissardii)	8	3	1	Tanar	Foarte buna	Nu
4121	Corcodus rosu - (Prunus cerasifera Pissardii)	8	3	1	Tanar	Foarte buna	Nu
4123	Corcodus rosu - (Prunus cerasifera Pissardii)	8	3	1	Tanar	Foarte buna	Nu
4124	Corcodus rosu - (Prunus cerasifera Pissardii)	8	3	1	Tanar	Foarte buna	Nu
4128	Corcodus rosu - (Prunus cerasifera Pissardii)	8	3	1	Tanar	Foarte buna	Nu
4159	Corcodus rosu - (Prunus cerasifera Pissardii)	8	3	1	Tanar	Foarte buna	Nu
4161	Corcodus rosu - (Prunus cerasifera Pissardii)	8	3	1	Tanar	Foarte buna	Nu
4163	Corcodus rosu - (Prunus cerasifera Pissardii)	8	3	1	Tanar	Foarte buna	Nu
4236	Corcodus rosu - (Prunus cerasifera Pissardii)	8	3	1	Tanar	Foarte buna	Nu
4238	Corcodus rosu - (Prunus cerasifera Pissardii)	8	3	1	Tanar	Foarte buna	Nu
4240	Corcodus rosu - (Prunus cerasifera Pissardii)	8	3	1	Tanar	Foarte buna	Nu
4241	Corcodus rosu - (Prunus cerasifera Pissardii)	8	3	1	Tanar	Foarte buna	Nu
6723	Corcodus rosu - (Prunus cerasifera Pissardii)	8	3	2	Tanar	Foarte buna	Nu
6837	Corcodus rosu - (Prunus cerasifera Pissardii)	8	3	1	Tanar	Foarte buna	Nu
6845	Corcodus rosu - (Prunus cerasifera Pissardii)	8	3	1	Tanar	Foarte buna	Nu
6847	Corcodus rosu - (Prunus cerasifera Pissardii)	8	3	1	Tanar	Foarte buna	Nu
6850	Corcodus rosu - (Prunus cerasifera Pissardii)	8	3	1	Tanar	Foarte buna	Nu
6853	Corcodus rosu - (Prunus cerasifera Pissardii)	8	3	1	Tanar	Foarte buna	Nu
6856	Corcodus rosu - (Prunus cerasifera Pissardii)	8	3	1	Tanar	Foarte buna	Nu
6859	Corcodus rosu - (Prunus cerasifera Pissardii)	8	3	1	Tanar	Foarte buna	Nu
6863	Corcodus rosu - (Prunus cerasifera Pissardii)	8	3	1	Tanar	Foarte buna	Nu
6869	Corcodus rosu - (Prunus cerasifera Pissardii)	8	3	1	Tanar	Foarte buna	Nu
6873	Corcodus rosu - (Prunus cerasifera Pissardii)	10	4	2	Matur	Foarte buna	Nu
7909	Corcodus rosu - (Prunus cerasifera Pissardii)	1	3	8	Tanar plantat	Foarte buna	Nu
3512	Frasin comun - (Fraxinus excelsior)	14	5	3	Tanar	Foarte buna	Nu
3920	Frasin comun - (Fraxinus excelsior)	35	9	3	Matur	Foarte buna	Nu
8388	Frasin comun - (Fraxinus excelsior)	6	3	1	Tanar plantat	Buna	Nu
8390	Frasin comun - (Fraxinus excelsior)	6	3	1	Tanar plantat	Buna	Nu
4	Mar - (Malus Domestica, Sylvestris)	16	2	2	Matur	Foarte buna	Nu

Nr. identif.	Specia	Diametru [cm]	Inaltime [m]	Coronament [m]	Varsta	Viabilitate	Ocrotit
6	Mar - (Malus Domestica, Sylvestris)	14	5	3	Matur	Foarte buna	Nu
7	Mar - (Malus Domestica, Sylvestris)	18	6	4	Matur	Foarte buna	Nu
8	Mar - (Malus Domestica, Sylvestris)	14	5	3	Matur	Foarte buna	Nu
9	Mar - (Malus Domestica, Sylvestris)	12	4	2	Matur	Foarte buna	Nu
3695	Mar - (Malus Domestica, Sylvestris)	24	6	4	Batran	Foarte buna	Nu
3782	Mar - (Malus Domestica, Sylvestris)	12	5	3	Matur	Foarte buna	Nu
8393	Mar - (Malus Domestica, Sylvestris)	5	2	1	Tanar	Foarte buna	Nu
28	Mesteacan - (Betula pendula)	14	6	2	Matur	Foarte buna	Nu
3412	Mesteacan - (Betula pendula)	14	8	3	Matur	Foarte buna	Nu
3513	Mesteacan - (Betula pendula)	16	6	3	Matur	Foarte buna	Nu
3519	Mesteacan - (Betula pendula)	14	8	3	Matur	Foarte buna	Nu
4931	Mesteacan - (Betula pendula)	14	6	3	Matur	Foarte buna	Nu
5084	Mesteacan - (Betula pendula)	14	5	3	Matur	Foarte buna	Nu
5087	Mesteacan - (Betula pendula)	10	4	2	Tanar	Foarte buna	Nu
5090	Mesteacan - (Betula pendula)	14	6	3	Matur	Foarte buna	Nu
5094	Mesteacan - (Betula pendula)	14	6	3	Matur	Foarte buna	Nu
5098	Mesteacan - (Betula pendula)	8	2	1	Tanar	Foarte buna	Nu
5101	Mesteacan - (Betula pendula)	8	3	1	Tanar	Foarte buna	Nu
8379	Mesteacan - (Betula pendula)	8	5	1	Tanar	Foarte buna	Nu
8382	Mesteacan - (Betula pendula)	10	6	2	Tanar	Foarte buna	Nu
8384	Mesteacan - (Betula pendula)	10	5	2	Tanar	Foarte buna	Nu
8391	Mesteacan - (Betula pendula)	7	5	1	Tanar	Foarte buna	Nu
5	Nuc comun - (Juglans regia)	16	5	4	Tanar	Foarte buna	Nu
14	Nuc comun - (Juglans regia)	45	10	5	Batran	Foarte buna	Nu
29	Nuc comun - (Juglans regia)	12	4	2	Tanar	Foarte buna	Nu
31	Nuc comun - (Juglans regia)	20	6	4	Matur	Foarte buna	Nu
3368	Nuc comun - (Juglans regia)	18	6	4	Tanar	Foarte buna	Nu
3375	Nuc comun - (Juglans regia)	35	10	6	Matur	Foarte buna	Nu
3544	Nuc comun - (Juglans regia)	35	8	5	Matur	Foarte buna	Nu
3609	Nuc comun - (Juglans regia)	35	10	5	Matur	Foarte buna	Nu
3612	Nuc comun - (Juglans regia)	55	12	6	Batran	Necoresp.	Nu
3711	Nuc comun - (Juglans regia)	18	6	4	Tanar	Foarte buna	Nu
3719	Nuc comun - (Juglans regia)	14	6	4	Tanar	Foarte buna	Nu
3721	Nuc comun - (Juglans regia)	40	10	6	Matur	Foarte buna	Nu
3722	Nuc comun - (Juglans regia)	40	10	6	Matur	Foarte buna	Nu
3764	Nuc comun - (Juglans regia)	60	10	6	Batran	Foarte buna	Nu
4076	Nuc comun - (Juglans regia)	95	16	8	Batran	Foarte buna	Nu
4086	Nuc comun - (Juglans regia)	60	14	6	Batran	Foarte buna	Nu
4097	Nuc comun - (Juglans regia)	80	14	6	Batran	Foarte buna	Nu
4114	Nuc comun - (Juglans regia)	80	12	7	Batran	Foarte buna	Nu
4130	Nuc comun - (Juglans regia)	65	12	6	Batran	Foarte buna	Nu
4132	Nuc comun - (Juglans regia)	40	10	4	Matur	Foarte buna	Nu
4139	Nuc comun - (Juglans regia)	40	10	5	Matur	Foarte buna	Nu
4142	Nuc comun - (Juglans regia)	60	10	6	Batran	Foarte buna	Nu
4145	Nuc comun - (Juglans regia)	55	10	6	Batran	Foarte buna	Nu
4247	Nuc comun - (Juglans regia)	65	12	6	Batran	Foarte buna	Nu
8373	Nuc comun - (Juglans regia)	5	2	1	Tanar plantat	Buna	Nu
8383	Nuc comun - (Juglans regia)	8	3	1	Tanar plantat	Foarte buna	Nu
8385	Nuc comun - (Juglans regia)	4	2	1	Tanar plantat	Buna	Nu
8386	Nuc comun - (Juglans regia)	4	2	1	Tanar plantat	Buna	Nu
8389	Nuc comun - (Juglans regia)	8	3	1	Tanar plantat	Foarte buna	Nu
8518	Nuc comun - (Juglans regia)	8	2	1	Tanar plantat	Foarte buna	Nu
8519	Nuc comun - (Juglans regia)	8	2	1	Tanar plantat	Foarte buna	Nu
8520	Nuc comun - (Juglans regia)	12	3	2	Tanar	Foarte buna	Nu
8521	Nuc comun - (Juglans regia)	4	2	1	Tanar plantat	Buna	Nu
8522	Nuc comun - (Juglans regia)	4	2	1	Tanar plantat	Foarte buna	Nu
3605	Otetar rosu - (Rhus typhina)	14	2	3	Matur	Foarte buna	Nu
4219	Otetar rosu - (Rhus typhina)	14	3	2	Matur	Foarte buna	Nu
4226	Otetar rosu - (Rhus typhina)	14	3	2	Matur	Foarte buna	Nu
3377	Paltin de munte - (Acer pseudoplatanus)	12	5	3	Tanar	Foarte buna	Nu
3378	Paltin de munte - (Acer pseudoplatanus)	12	5	3	Tanar	Foarte buna	Nu
3401	Paltin de munte - (Acer pseudoplatanus)	12	4	2	Tanar	Foarte buna	Nu
3915	Paltin de munte - (Acer pseudoplatanus)	26	9	3	Matur	Foarte buna	Nu



Nr. identif.	Specia	Diametru [cm]	Inaltime [m]	Coronament [m]	Varsta	Viabilitate	Ocrotit
3929	Paltin de munte - (Acer pseudoplatanus)	28	9	3	Matur	Foarte buna	Nu
4245	Paltin de munte - (Acer pseudoplatanus)	22	9	3	Matur	Foarte buna	Nu
13	Par - (Pyrus communis, pyraster)	28	9	4	Batran	Foarte buna	Nu
8524	Par - (Pyrus communis, pyraster)	12	3	2	Matur	Foarte buna	Nu
4107	Pin silvestru [2S] - (Pinus sylvestris)	8	3	1	Tanar plantat	Foarte buna	Nu
10	Prun - (Prunus domestica)	14	5	3	Matur	Foarte buna	Nu
17	Prun - (Prunus domestica)	8	3	2	Tanar	Foarte buna	Nu
19	Prun - (Prunus domestica)	8	3	1	Tanar	Foarte buna	Nu
30	Prun - (Prunus domestica)	30	6	4	Batran	Foarte buna	Nu
3369	Prun - (Prunus domestica)	14	5	3	Matur	Foarte buna	Nu
3376	Prun - (Prunus domestica)	18	5	3	Matur	Foarte buna	Nu
3381	Prun - (Prunus domestica)	14	4	3	Matur	Foarte buna	Nu
3383	Prun - (Prunus domestica)	24	7	4	Batran	Foarte buna	Nu
3384	Prun - (Prunus domestica)	26	7	4	Batran	Foarte buna	Nu
3385	Prun - (Prunus domestica)	12	5	3	Matur	Foarte buna	Nu
3405	Prun - (Prunus domestica)	8	3	1	Tanar	Foarte buna	Nu
3408	Prun - (Prunus domestica)	18	4	3	Matur	Foarte buna	Nu
3410	Prun - (Prunus domestica)	18	5	4	Matur	Foarte buna	Nu
3414	Prun - (Prunus domestica)	20	5	4	Matur	Foarte buna	Nu
3417	Prun - (Prunus domestica)	12	3	2	Matur	Buna	Nu
3418	Prun - (Prunus domestica)	20	4	3	Matur	Foarte buna	Nu
3521	Prun - (Prunus domestica)	26	8	4	Batran	Foarte buna	Nu
3532	Prun - (Prunus domestica)	14	5	3	Matur	Foarte buna	Nu
3534	Prun - (Prunus domestica)	22	5	3	Batran	Foarte buna	Nu
3537	Prun - (Prunus domestica)	20	5	3	Matur	Foarte buna	Nu
3723	Prun - (Prunus domestica)	12	4	3	Matur	Foarte buna	Nu
3733	Prun - (Prunus domestica)	20	5	3	Matur	Foarte buna	Nu
3735	Prun - (Prunus domestica)	22	5	3	Batran	Foarte buna	Nu
3751	Prun - (Prunus domestica)	12	5	3	Matur	Foarte buna	Nu
3753	Prun - (Prunus domestica)	12	4	2	Matur	Foarte buna	Nu
3754	Prun - (Prunus domestica)	16	6	3	Matur	Foarte buna	Nu
3756	Prun - (Prunus domestica)	18	6	3	Matur	Foarte buna	Nu
3758	Prun - (Prunus domestica)	12	5	2	Matur	Foarte buna	Nu
3763	Prun - (Prunus domestica)	24	6	4	Batran	Foarte buna	Nu
8378	Prun - (Prunus domestica)	5	2	1	Tanar	Foarte buna	Nu
3601	Salcam - (Robinia pseudoacacia)	14	8	3	Tanar	Foarte buna	Nu
3603	Salcam - (Robinia pseudoacacia)	14	8	3	Tanar	Foarte buna	Nu
4101	Salcam - (Robinia pseudoacacia)	16	8	3	Tanar	Foarte buna	Nu
4102	Salcam - (Robinia pseudoacacia)	12	8	3	Tanar	Foarte buna	Nu
4104	Salcam - (Robinia pseudoacacia)	16	8	3	Tanar	Foarte buna	Nu
4109	Salcam - (Robinia pseudoacacia)	18	8	3	Tanar	Foarte buna	Nu
4111	Salcam - (Robinia pseudoacacia)	18	8	4	Tanar	Foarte buna	Nu
4251	Salcam - (Robinia pseudoacacia)	26	9	4	Matur	Foarte buna	Nu
4932	Salcie pletoasa - (Salix babylonica)	28	9	5	Matur	Foarte buna	Nu
4222	Tei cu frunza mare - (Tilia platyphyllos)	45	12	4	Batran	Foarte buna	Nu
1	Tei pucios - (Tilia cordata)	20	5	4	Matur	Foarte buna	Nu
2	Tei pucios - (Tilia cordata)	22	5	4	Matur	Foarte buna	Nu
33	Tei pucios - (Tilia cordata)	35	12	4	Matur	Foarte buna	Nu
34	Tei pucios - (Tilia cordata)	45	12	5	Batran	Foarte buna	Nu
35	Tei pucios - (Tilia cordata)	28	10	4	Matur	Foarte buna	Nu
3546	Tei pucios - (Tilia cordata)	22	9	3	Matur	Foarte buna	Nu
3564	Tei pucios - (Tilia cordata)	40	9	3	Matur	Foarte buna	Nu
3636	Tei pucios - (Tilia cordata)	28	9	3	Matur	Foarte buna	Nu
3807	Tei pucios - (Tilia cordata)	30	9	4	Matur	Foarte buna	Nu
3910	Tei pucios - (Tilia cordata)	24	9	3	Matur	Foarte buna	Nu
3922	Tei pucios - (Tilia cordata)	30	8	3	Matur	Foarte buna	Nu
3925	Tei pucios - (Tilia cordata)	40	10	3	Matur	Foarte buna	Nu
4091	Tei pucios - (Tilia cordata)	24	8	3	Matur	Foarte buna	Nu
4093	Tei pucios - (Tilia cordata)	24	8	3	Matur	Foarte buna	Nu
4098	Tei pucios - (Tilia cordata)	48	9	3	Batran	Foarte buna	Nu
4147	Tei pucios - (Tilia cordata)	40	10	4	Matur	Foarte buna	Nu
4232	Tei pucios - (Tilia cordata)	45	9	4	Batran	Foarte buna	Nu
4233	Tei pucios - (Tilia cordata)	45	9	4	Batran	Foarte buna	Nu

Nr. identif.	Specia	Diametru [cm]	Inaltime [m]	Coronament [m]	Varsta	Viabilitate	Ocrotit
4234	Tei pucios - (Tilia cordata)	45	9	4	Batran	Foarte buna	Nu
6788	Tei pucios - (Tilia cordata)	55	12	6	Batran	Foarte buna	Nu
3792	Visin - (Prunus cerasus)	50	9	4	Batran	Foarte buna	Nu
3794	Visin - (Prunus cerasus)	40	9	4	Batran	Foarte buna	Nu
8374	Visin - (Prunus cerasus)	5	1	1	Tanar plantat	Foarte buna	Nu
8381	Visin - (Prunus cerasus)	8	3	1	Tanar	Foarte buna	Nu
8392	Visin - (Prunus cerasus)	8	3	2	Tanar	Foarte buna	Nu

- Arbori: 238 / Arbusti: 0
- Lungime gard viu: 39 m
- Suprafata gard viu: 80,7 mp

8. DOCUMENTE EMISE CU PRIVIRE LA TERENUL SPATIU VERDE SI CONSTRUCTIILE EXISTENTE:

Data realizarii: 19.01.2025

Data actualizarii:



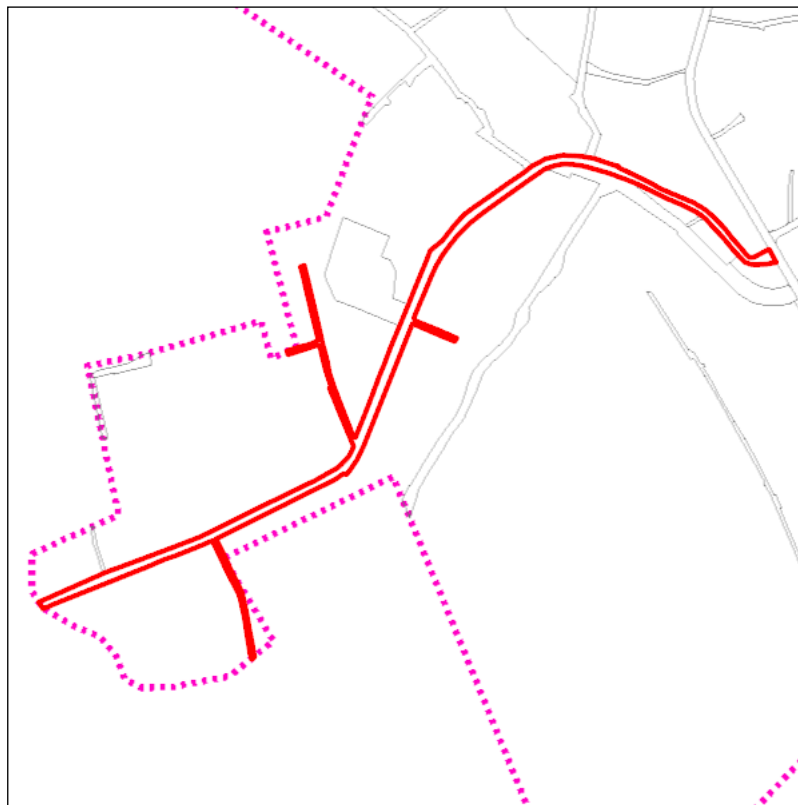
Judetul: Iasi  
Localitatea: Pascani  
SIRUTA: 95408  
Identificator imobil: 332

Nr. cadastral imobil:  
Nr. carte funciara: 65362, 61561  
Suprafata imobil: 25941 mp

Cod zona valorica:  
Cod zona protejata:  
Cod postal:

## FISA SPATIULUI VERDE

### 1. SCHITA AMPLASAMENTULUI TERENULUI SPATIU VERDE:



### 2. DENUMIRE OBIECTIV: Strada Morilor, Mun. Pascani

### 3. DATE DESPRE TERENUL SPATIU VERDE:

Nr. crt.	Proprietar/ Detinator spatiu verde	Tip proprietate	Mod administrare	Categorie de folosinta	Reglementare urbanistica	Suprafata masurata [mp]		Total teren [mp]	Observatii
						Teren exclusiv	Teren indiviz.		
1	Mun. Pascani	L	A	SV		45	0	45	
2	Mun. Pascani	L	A	SV		498	0	498	
3	Mun. Pascani	L	A	SV		1695	0	1695	
4	Mun. Pascani	L	A	SV		62	0	62	
5	Mun. Pascani	L	A	SV		367	0	367	
6	Mun. Pascani	L	A	SV		833	0	833	
7	Mun. Pascani	L	A	SV		120	0	120	
8	Mun. Pascani	L	A	SV		124	0	124	
9	Mun. Pascani	L	A	SV		33	0	33	
10	Mun. Pascani	L	A	SV		803	0	803	
11	Mun. Pascani	L	A	SV		12	0	12	
12	Mun. Pascani	L	A	SV		20	0	20	
13	Mun. Pascani	L	A	SV		78	0	78	
14	Mun. Pascani	L	A	SV		305	0	305	
15	Mun. Pascani	L	A	SV		24	0	24	
16	Mun. Pascani	L	A	SV		24	0	24	
17	Mun. Pascani	L	A	SV		29	0	29	
18	Mun. Pascani	L	A	SV		107	0	107	
19	Mun. Pascani	L	A	SV		16	0	16	

Nr. crt.	Proprietar/ Detinator spatiu verde	Tip proprietate	Mod administrare	Categorie de folosinta	Reglementare urbanistica	Suprafata masurata [mp]		Total teren [mp]	Observatii
						Teren exclusiv	Teren indiviz.		
20	Mun. Pascani	L	A	SV		364	0	364	
21	Mun. Pascani	L	A	SV		462	0	462	
22	Mun. Pascani	L	A	SV		525	0	525	
23	Mun. Pascani	L	A	SV		733	0	733	
24	Mun. Pascani	L	A	SV		171	0	171	
25	Mun. Pascani	L	A	SV		525	0	525	
26	Mun. Pascani	L	A	SV		87	0	87	
27	Mun. Pascani	L	A	SV		13	0	13	
28	Mun. Pascani	L	A	SV		58	0	58	
29	Mun. Pascani	L	A	SV		344	0	344	
30	Mun. Pascani	L	A	SV		298	0	298	
31	Mun. Pascani	L	A	SV		59	0	59	
32	Mun. Pascani	L	A	SV		89	0	89	
33	Mun. Pascani	L	A	SV		97	0	97	
34	Mun. Pascani	L	A	SV		66	0	66	
35	Mun. Pascani	L	A	SV		36	0	36	
36	Mun. Pascani	L	A	SV		42	0	42	
37	Mun. Pascani	L	A	SV		74	0	74	
38	Mun. Pascani	L	A	DR		13769	0	13769	
39	Mun. Pascani	L	A	TD		851	0	851	
40	Mun. Pascani	L	A	TD		745	0	745	
41	Mun. Pascani	L	A	TD		337	0	337	
42	Mun. Pascani	L	A	TD		121	0	121	
43	Mun. Pascani	L	A	HC		83	0	83	
44	Mun. Pascani	L	A	HC		16	0	16	
45	Mun. Pascani	L	A	HC		23	0	23	
46	Mun. Pascani	L	A	AP		22	0	22	
47	Mun. Pascani	L	A	AP		71	0	71	
48	Mun. Pascani	L	A	AP		5	0	5	
49	Mun. Pascani	L	A	AP		6	0	6	
50	Mun. Pascani	L	A	AP		10	0	10	
51	Mun. Pascani	L	A	AP		17	0	17	
52	Mun. Pascani	L	A	AP		66	0	66	
53	Mun. Pascani	L	A	AP		46	0	46	
54	Mun. Pascani	L	A	AP		108	0	108	
55	Mun. Pascani	L	A	AP		141	0	141	
56	Mun. Pascani	L	A	AP		9	0	9	
57	Mun. Pascani	L	A	AP		36	0	36	
58	Mun. Pascani	L	A	AP		36	0	36	
59	Mun. Pascani	L	A	AP		49	0	49	
60	Mun. Pascani	L	A	AP		15	0	15	
61	Mun. Pascani	L	A	AP		19	0	19	
62	Mun. Pascani	L	A	AP		17	0	17	
63	Mun. Pascani	L	A	AP		12	0	12	
64	Mun. Pascani	L	A	AP		39	0	39	
65	Mun. Pascani	L	A	AP		34	0	34	
Total teren								25941	

#### 4. CENTRALIZATOR SUPRAFETE:

Nr. crt.	Categorie de folosinta	Descriere	Suprafata [mp]	Procent [%]
1	AP	Acces pietonal	756	2.91
2	DR	Drumuri	13769	53.08
3	HC	Santuri, canale	122	0.47
4	SV	Spatiu verde	9240	35.62
5	TD	Terenuri degradate	2054	7.92
Total teren			25941	100
din care zona verde (SV + AF + ZC + PD)			9240	35.62

## 5. DATE PRIVIND CONSTRUCTIILE EXISTENTE PE TERENUL SPATIU VERDE:

Proprietar/ Detinator constructii	Tip proprietate	Mod de administrare	Nr. corp constructie	Cod grupa destinatie	Suprafata construita la sol [mp]	Observatii
Total suprafata ocupata din terenul spatiu verde					0	

## 6. ECHIPAREA EDILITARA A TERENULUI: n/a

## 7. DATE PRIVIND VEGETATIA EXISTENTA PE TERENUL SPATIU VERDE:

Nr. identif.	Specia	Diametru [cm]	Inaltime [m]	Coronament [m]	Varsta	Viabilitate	Ocrotit
11048	Artar american - (Acer negundo)	28	10	4	Matur	Buna	Nu
11309	Artar american - (Acer negundo)	12	7	2	Tanar	Buna	Nu
11433	Artar american - (Acer negundo)	70	10	6	Batran	Acceptabila	Nu
11435	Artar american - (Acer negundo)	10	7	2	Tanar	Buna	Nu
11436	Artar american - (Acer negundo)	14	8	2	Matur	Buna	Nu
11437	Artar american - (Acer negundo)	12	7	2	Tanar	Buna	Nu
11438	Artar american - (Acer negundo)	65	11	6	Batran	Buna	Nu
11439	Artar american - (Acer negundo)	35	10	5	Batran	Buna	Nu
11440	Artar american - (Acer negundo)	8	3	2	Tanar	Buna	Nu
203	Cires - (Prunus avium)	26	8	4	Matur	Foarte buna	Nu
11328	Corcodus - (Prunus cerasifera)	14	4	2	Matur	Foarte buna	Nu
11046	Dud - (Morus alba)	35	7	6	Batran	Buna	Nu
11047	Dud - (Morus alba)	55	7	6	Batran	Buna	Nu
11049	Dud - (Morus alba)	22	6	3	Matur	Buna	Nu
11422	Dud - (Morus alba)	35	7	5	Batran	Buna	Nu
11423	Dud - (Morus alba)	35	7	5	Batran	Buna	Nu
11424	Dud - (Morus alba)	65	8	5	Batran	Buna	Nu
11425	Dud - (Morus alba)	35	7	4	Batran	Buna	Nu
11426	Dud - (Morus alba)	28	7	5	Matur	Buna	Nu
11427	Dud - (Morus alba)	45	7	5	Batran	Buna	Nu
11428	Dud - (Morus alba)	45	7	6	Batran	Foarte buna	Nu
11430	Dud - (Morus alba)	45	7	6	Batran	Foarte buna	Nu
11431	Dud - (Morus alba)	40	7	6	Batran	Buna	Nu
11432	Dud - (Morus alba)	40	6	3	Batran	Acceptabila	Nu
11434	Dud - (Morus alba)	65	7	6	Batran	Acceptabila	Nu
11441	Dud - (Morus alba)	45	7	5	Batran	Buna	Nu
11442	Dud - (Morus alba)	24	6	3	Matur	Buna	Nu
11443	Dud - (Morus alba)	24	6	3	Matur	Buna	Nu
11444	Dud - (Morus alba)	24	6	3	Matur	Buna	Nu
11445	Dud - (Morus alba)	22	6	3	Matur	Buna	Nu
11446	Dud - (Morus alba)	22	6	3	Matur	Buna	Nu
11409	Liliac - (Syringa vulgaris)	8	2	1	---	Foarte buna	Nu
11420	Malin - (Prunus padus)	14	6	2	---	Foarte buna	Nu
11039	Molid comun - (Picea Abies)	16	11	2	Tanar	Buna	Nu
11301	Molid comun - (Picea Abies)	12	7	2	Tanar	Foarte buna	Nu
11331	Molid comun - (Picea Abies)	16	11	2	Tanar	Buna	Nu
11332	Molid comun - (Picea Abies)	18	11	3	Tanar	Buna	Nu
11333	Molid comun - (Picea Abies)	12	6	2	Tanar	Foarte buna	Nu
11334	Molid comun - (Picea Abies)	12	6	2	Tanar	Foarte buna	Nu
11335	Molid comun - (Picea Abies)	18	11	3	Tanar	Buna	Nu
11267	Nuc comun - (Juglans regia)	26	9	6	Matur	Buna	Nu
11310	Nuc comun - (Juglans regia)	14	5	3	Tanar	Buna	Nu
11351	Nuc comun - (Juglans regia)	5	3	1	Tanar plantat	Buna	Nu
11416	Nuc comun - (Juglans regia)	30	9	4	Matur	Acceptabila	Nu
11417	Nuc comun - (Juglans regia)	5	3	1	Tanar plantat	Foarte buna	Nu
11418	Nuc comun - (Juglans regia)	55	12	6	Batran	Buna	Nu
11419	Nuc comun - (Juglans regia)	120	14	10	Batran	Acceptabila	Nu
11447	Nuc comun - (Juglans regia)	18	6	4	Tanar	Buna	Nu
11448	Nuc comun - (Juglans regia)	14	4	4	Tanar	Foarte buna	Nu
11449	Nuc comun - (Juglans regia)	24	7	5	Matur	Buna	Nu
11405	Plop euroamerican (Canadian) - (Populus euroamericana)	12	11	2	Tanar	Foarte buna	Nu

Nr. identif.	Specia	Diametru [cm]	Inaltime [m]	Coronament [m]	Varsta	Viabilitate	Ocrotit
11329	Plop negru - (Populus nigra)	90	20	3	Batran	Buna	Nu
11025	Prun - (Prunus domestica)	16	5	3	Matur	Buna	Nu
11269	Prun - (Prunus domestica)	7	3	2	Tanar	Foarte buna	Nu
11271	Prun - (Prunus domestica)	7	3	2	Tanar	Foarte buna	Nu
11272	Prun - (Prunus domestica)	7	3	2	Tanar	Foarte buna	Nu
11299	Salcam - (Robinia pseudoacacia)	28	9	4	Matur	Buna	Nu
11300	Salcam - (Robinia pseudoacacia)	28	11	5	Matur	Buna	Nu
11406	Salcam - (Robinia pseudoacacia)	28	8	4	Matur	Foarte buna	Nu
204	Salcie alba - (Salix alba)	45	9	4	Batran	Buna	Nu
205	Salcie alba - (Salix alba)	65	9	4	Batran	Buna	Nu
206	Salcie alba - (Salix alba)	50	10	4	Batran	Necoresp.	Nu
207	Salcie alba - (Salix alba)	50	10	5	Batran	Buna	Nu
208	Salcie alba - (Salix alba)	60	10	5	Batran	Buna	Nu
11352	Salcie alba - (Salix alba)	14	9	4	Tanar	Buna	Nu
11353	Salcie alba - (Salix alba)	40	10	5	Matur	Buna	Nu
11354	Salcie alba - (Salix alba)	75	10	5	Batran	Necoresp.	Nu
11355	Salcie alba - (Salix alba)	55	10	5	Batran	Necoresp.	Nu
11356	Salcie alba - (Salix alba)	55	10	3	Batran	Acceptabila	Nu
11368	Salcie alba - (Salix alba)	18	7	2	Tanar	Buna	Nu
11410	Tei cu frunza mare - (Tilia platyphyllos)	12	3	2	Tanar	Foarte buna	Nu
11336	Tei pucios - (Tilia cordata)	22	9	4	Matur	Buna	Nu
11338	Tei pucios - (Tilia cordata)	22	9	4	Matur	Buna	Nu
11339	Tei pucios - (Tilia cordata)	22	9	4	Matur	Buna	Nu
11340	Tei pucios - (Tilia cordata)	22	9	4	Matur	Buna	Nu
11341	Tei pucios - (Tilia cordata)	22	9	4	Matur	Buna	Nu
11342	Tei pucios - (Tilia cordata)	22	9	4	Matur	Buna	Nu
11343	Tei pucios - (Tilia cordata)	22	9	4	Matur	Buna	Nu
11344	Tei pucios - (Tilia cordata)	22	9	4	Matur	Buna	Nu
11345	Tei pucios - (Tilia cordata)	22	9	4	Matur	Buna	Nu
11346	Tei pucios - (Tilia cordata)	22	9	4	Matur	Buna	Nu
11347	Tei pucios - (Tilia cordata)	22	9	4	Matur	Buna	Nu
11407	Tuie - (Thuja occidentalis)	16	3	1	Matur	Foarte buna	Nu
11408	Tuie - (Thuja occidentalis)	16	3	1	Matur	Foarte buna	Nu
11411	Tuie - (Thuja occidentalis)	6	2	1	Tanar	Foarte buna	Nu
11412	Tuie - (Thuja occidentalis)	6	2	1	Tanar	Foarte buna	Nu
11413	Tuie - (Thuja occidentalis)	6	2	1	Tanar	Foarte buna	Nu
11414	Tuie - (Thuja occidentalis)	8	3	1	Tanar	Foarte buna	Nu
11415	Tuie - (Thuja occidentalis)	8	3	1	Tanar	Foarte buna	Nu
11421	Visin - (Prunus cerasus)	5	2	1	Tanar plantat	Foarte buna	Nu

- Arbori: 88 / Arbusti: 2
- Lungime gard viu: 12 m
- Suprafata gard viu: 19,79 mp

#### 8. DOCUMENTE EMISE CU PRIVIRE LA TERENUL SPATIU VERDE SI CONSTRUCTIILE EXISTENTE:

Data realizarii: 19.01.2025

Data actualizarii:



Judetul: Iasi  
 Localitatea: Pascani  
 SIRUTA: 95408  
 Identificator imobil: 333

Nr. cadastral imobil:  
 Nr. carte funciara: 66256  
 Suprafata imobil: 11915 mp

Cod zona valorica:  
 Cod zona protejata:  
 Cod postal:

## FISA SPATIULUI VERDE

### 1. SCHITA AMPLASAMENTULUI TERENULUI SPATIU VERDE:



### 2. DENUMIRE OBIECTIV: Strada Mos Ion Roata, Sat Bosteni-Sodomeni

### 3. DATE DESPRE TERENUL SPATIU VERDE:

Nr. crt.	Proprietar/ Detinator spatiu verde	Tip proprietate	Mod administrare	Categorie de folosinta	Reglementare urbanistica	Suprafata masurata [mp]		Total teren [mp]	Observatii
						Teren exclusiv	Teren indiviz.		
1	Mun. Pascani	L	A	SV		47	0	47	
2	Mun. Pascani	L	A	SV		396	0	396	
3	Mun. Pascani	L	A	SV		235	0	235	
4	Mun. Pascani	L	A	SV		385	0	385	
5	Mun. Pascani	L	A	SV		16	0	16	
6	Mun. Pascani	L	A	SV		19	0	19	
7	Mun. Pascani	L	A	SV		16	0	16	
8	Mun. Pascani	L	A	SV		665	0	665	
9	Mun. Pascani	L	A	SV		86	0	86	
10	Mun. Pascani	L	A	SV		260	0	260	
11	Mun. Pascani	L	A	SV		48	0	48	
12	Mun. Pascani	L	A	SV		12	0	12	
13	Mun. Pascani	L	A	SV		15	0	15	
14	Mun. Pascani	L	A	SV		17	0	17	
15	Mun. Pascani	L	A	SV		18	0	18	
16	Mun. Pascani	L	A	SV		25	0	25	
17	Mun. Pascani	L	A	SV		27	0	27	
18	Mun. Pascani	L	A	SV		71	0	71	
19	Mun. Pascani	L	A	SV		17	0	17	

Nr. crt.	Proprietar/ Detinator spatiu verde	Tip proprietate	Mod administrare	Categorie de folosinta	Reglementare urbanistica	Suprafata masurata [mp]		Total teren [mp]	Observatii
						Teren exclusiv	Teren indiviz.		
20	Mun. Pascani	L	A	SV		53	0	53	
21	Mun. Pascani	L	A	SV		73	0	73	
22	Mun. Pascani	L	A	SV		45	0	45	
23	Mun. Pascani	L	A	SV		690	0	690	
24	Mun. Pascani	L	A	SV		20	0	20	
25	Mun. Pascani	L	A	SV		22	0	22	
26	Mun. Pascani	L	A	SV		51	0	51	
27	Mun. Pascani	L	A	SV		38	0	38	
28	Mun. Pascani	L	A	SV		7	0	7	
29	Mun. Pascani	L	A	SV		57	0	57	
30	Mun. Pascani	L	A	SV		311	0	311	
31	Mun. Pascani	L	A	SV		162	0	162	
32	Mun. Pascani	L	A	SV		143	0	143	
33	Mun. Pascani	L	A	SV		89	0	89	
34	Mun. Pascani	L	A	SV		71	0	71	
35	Mun. Pascani	L	A	SV		53	0	53	
36	Mun. Pascani	L	A	SV		237	0	237	
37	Mun. Pascani	L	A	SV		21	0	21	
38	Mun. Pascani	L	A	SV		17	0	17	
39	Mun. Pascani	L	A	SV		33	0	33	
40	Mun. Pascani	L	A	SV		34	0	34	
41	Mun. Pascani	L	A	SV		233	0	233	
42	Mun. Pascani	L	A	SV		86	0	86	
43	Mun. Pascani	L	A	SV		56	0	56	
44	Mun. Pascani	L	A	SV		62	0	62	
45	Mun. Pascani	L	A	SV		32	0	32	
46	Mun. Pascani	L	A	SV		22	0	22	
47	Mun. Pascani	L	A	SV		9	0	9	
48	Mun. Pascani	L	A	SV		12	0	12	
49	Mun. Pascani	L	A	SV		3	0	3	
50	Mun. Pascani	L	A	SV		14	0	14	
51	Mun. Pascani	L	A	SV		7	0	7	
52	Mun. Pascani	L	A	SV		13	0	13	
53	Mun. Pascani	L	A	SV		107	0	107	
54	Mun. Pascani	L	A	SV		67	0	67	
55	Mun. Pascani	L	A	SV		23	0	23	
56	Mun. Pascani	L	A	SV		17	0	17	
57	Mun. Pascani	L	A	CC		12	0	12	
58	Mun. Pascani	L	A	CC		6	0	6	
59	Mun. Pascani	L	A	CC		10	0	10	
60	Mun. Pascani	L	A	DR		6143	0	6143	
61	Mun. Pascani	L	A	HC		25	0	25	
62	Mun. Pascani	L	A	HC		22	0	22	
63	Mun. Pascani	L	A	HC		23	0	23	
64	Mun. Pascani	L	A	HC		18	0	18	
65	Mun. Pascani	L	A	HC		3	0	3	
66	Mun. Pascani	L	A	HC		18	0	18	
67	Mun. Pascani	L	A	HC		21	0	21	
68	Mun. Pascani	L	A	HC		11	0	11	
69	Mun. Pascani	L	A	HC		9	0	9	
70	Mun. Pascani	L	A	HC		16	0	16	
71	Mun. Pascani	L	A	HC		21	0	21	
72	Mun. Pascani	L	A	HC		37	0	37	
73	Mun. Pascani	L	A	HC		10	0	10	
74	Mun. Pascani	L	A	HC		14	0	14	
75	Mun. Pascani	L	A	HC		16	0	16	
76	Mun. Pascani	L	A	HC		16	0	16	
77	Mun. Pascani	L	A	HC		20	0	20	
78	Mun. Pascani	L	A	HC		35	0	35	
79	Mun. Pascani	L	A	HC		4	0	4	
80	Mun. Pascani	L	A	HC		10	0	10	



Nr. crt.	Proprietar/ Detinator spatiu verde	Tip proprietate	Mod administrare	Categorie de folosinta	Reglementare urbanistica	Suprafata masurata [mp]		Total teren [mp]	Observatii
						Teren exclusiv	Teren indiviz.		
81	Mun. Pascani	L	A	HC		15	0	15	
82	Mun. Pascani	L	A	HC		17	0	17	
Total teren								11915	

#### 4. CENTRALIZATOR SUPRAFETE:

Nr. crt.	Categorie de folosinta	Descriere	Suprafata [mp]	Procent [%]
1	CC	Curti	29	0.24
2	DR	Drumuri	6143	51.56
3	HC	Santuri, canale	380	3.19
4	SV	Spatiu verde	5363	45.01
Total teren			11915	100
din care zona verde (SV + AF + ZC + PD)			5363	45.01

#### 5. DATE PRIVIND CONSTRUCTIILE EXISTENTE PE TERENUL SPATIU VERDE:

Proprietar/ Detinator constructii	Tip proprietate	Mod de administrare	Nr. corp constructie	Cod grupa destinatie	Suprafata construita la sol [mp]	Observatii
Total suprafata ocupata din terenul spatiu verde					0	

#### 6. ECHIPAREA EDILITARA A TERENULUI: n/a

#### 7. DATE PRIVIND VEGETATIA EXISTENTA PE TERENUL SPATIU VERDE:

Nr. identif.	Specia	Diametru [cm]	Inaltime [m]	Coronament [m]	Varsta	Viabilitate	Ocrotit
8720	Piersic - (Prunus persica)	5	2	1	Tanar	Buna	Nu
8976	Piersic - (Prunus persica)	5	2	1	Tanar	Buna	Nu
8728	Plop euroamerican (Canadian) - (Populus euroamericana)	55	4	1	Batran	Acceptabila	Nu
8729	Plop euroamerican (Canadian) - (Populus euroamericana)	65	3	1	Batran	Acceptabila	Nu
8722	Salcie alba - (Salix alba)	5	2	1	Tanar plantat	Buna	Nu
8724	Salcie alba - (Salix alba)	5	2	1	Tanar plantat	Buna	Nu
8725	Salcie alba - (Salix alba)	5	2	1	Tanar plantat	Buna	Nu
8726	Salcie alba - (Salix alba)	5	2	1	Tanar plantat	Buna	Nu
8727	Tei pucios - (Tilia cordata)	24	7	3	Matur	Buna	Nu

- Arbori: 9 / Arbusti: 0
- Lungime gard viu: 0 m
- Suprafata gard viu: 0 mp

#### 8. DOCUMENTE EMISE CU PRIVIRE LA TERENUL SPATIU VERDE SI CONSTRUCTIILE EXISTENTE:

Data realizarii: 19.01.2025

Data actualizarii:



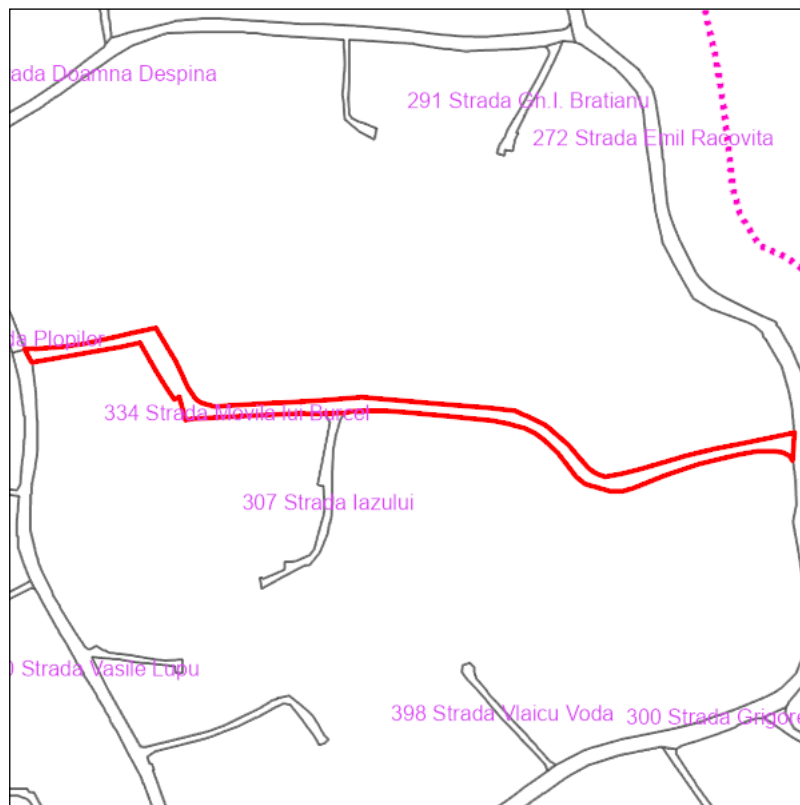
Judetul: Iasi  
 Localitatea: Pascani  
 SIRUTA: 95408  
 Identificator imobil: 334

Nr. cadastral imobil:  
 Nr. carte funciara: 66870  
 Suprafata imobil: 6988 mp

Cod zona valorica:  
 Cod zona protejata:  
 Cod postal:

## FISA SPATIULUI VERDE

### 1. SCHITA AMPLASAMENTULUI TERENULUI SPATIU VERDE:



### 2. DENUMIRE OBIECTIV: Strada Movila lui Burcel, Sat Lunca

### 3. DATE DESPRE TERENUL SPATIU VERDE:

Nr. crt.	Proprietar/ Detinator spatiu verde	Tip proprietate	Mod administrare	Categorie de folosinta	Reglementare urbanistica	Suprafata masurata [mp]		Total teren [mp]	Observatii
						Teren exclusiv	Teren indiviz.		
1	Mun. Pascani	L	A	SV		79	0	79	
2	Mun. Pascani	L	A	SV		78	0	78	
3	Mun. Pascani	L	A	SV		4	0	4	
4	Mun. Pascani	L	A	SV		107	0	107	
5	Mun. Pascani	L	A	SV		30	0	30	
6	Mun. Pascani	L	A	SV		33	0	33	
7	Mun. Pascani	L	A	SV		24	0	24	
8	Mun. Pascani	L	A	SV		66	0	66	
9	Mun. Pascani	L	A	SV		72	0	72	
10	Mun. Pascani	L	A	SV		79	0	79	
11	Mun. Pascani	L	A	SV		74	0	74	
12	Mun. Pascani	L	A	SV		206	0	206	
13	Mun. Pascani	L	A	SV		158	0	158	
14	Mun. Pascani	L	A	SV		79	0	79	
15	Mun. Pascani	L	A	SV		468	0	468	
16	Mun. Pascani	L	A	SV		2	0	2	
17	Mun. Pascani	L	A	SV		83	0	83	
18	Mun. Pascani	L	A	SV		106	0	106	
19	Mun. Pascani	L	A	SV		81	0	81	

Nr. crt.	Proprietar/ Detinator spatiu verde	Tip proprietate	Mod administrare	Categorie de folosinta	Reglementare urbanistica	Suprafata masurata [mp]		Total teren [mp]	Observatii
						Teren exclusiv	Teren indiviz.		
20	Mun. Pascani	L	A	SV		122	0	122	
21	Mun. Pascani	L	A	SV		16	0	16	
22	Mun. Pascani	L	A	SV		64	0	64	
23	Mun. Pascani	L	A	SV		16	0	16	
24	Mun. Pascani	L	A	SV		90	0	90	
25	Mun. Pascani	L	A	SV		23	0	23	
26	Mun. Pascani	L	A	SV		28	0	28	
27	Mun. Pascani	L	A	SV		13	0	13	
28	Mun. Pascani	L	A	SV		9	0	9	
29	Mun. Pascani	L	A	SV		15	0	15	
30	Mun. Pascani	L	A	SV		22	0	22	
31	Mun. Pascani	L	A	SV		45	0	45	
32	Mun. Pascani	L	A	SV		73	0	73	
33	Mun. Pascani	L	A	SV		31	0	31	
34	Mun. Pascani	L	A	SV		38	0	38	
35	Mun. Pascani	L	A	SV		2	0	2	
36	Mun. Pascani	L	A	SV		8	0	8	
37	Mun. Pascani	L	A	SV		27	0	27	
38	Mun. Pascani	L	A	SV		9	0	9	
39	Mun. Pascani	L	A	SV		17	0	17	
40	Mun. Pascani	L	A	SV		49	0	49	
41	Mun. Pascani	L	A	SV		38	0	38	
42	Mun. Pascani	L	A	SV		44	0	44	
43	Mun. Pascani	L	A	SV		61	0	61	
44	Mun. Pascani	L	A	SV		60	0	60	
45	Mun. Pascani	L	A	SV		7	0	7	
46	Mun. Pascani	L	A	SV		25	0	25	
47	Mun. Pascani	L	A	SV		22	0	22	
48	Mun. Pascani	L	A	SV		44	0	44	
49	Mun. Pascani	L	A	SV		47	0	47	
50	Mun. Pascani	L	A	SV		21	0	21	
51	Mun. Pascani	L	A	SV		25	0	25	
52	Mun. Pascani	L	A	SV		38	0	38	
53	Mun. Pascani	L	A	SV		17	0	17	
54	Mun. Pascani	L	A	CC		5	0	5	
55	Mun. Pascani	L	A	DR		3922	0	3922	
56	Mun. Pascani	L	A	TD		21	0	21	
57	Mun. Pascani	L	A	TD		17	0	17	
58	Mun. Pascani	L	A	HC		5	0	5	
59	Mun. Pascani	L	A	HC		5	0	5	
60	Mun. Pascani	L	A	HC		11	0	11	
Total teren								6988	

#### 4. CENTRALIZATOR SUPRAFETE:

Nr. crt.	Categorie de folosinta	Descriere	Suprafata [mp]	Procent [%]
1	CC	Curti	5	0.08
2	DR	Drumuri	3922	56.13
3	HC	Santuri, canale	21	0.3
4	SV	Spatiu verde	3000	42.93
5	TD	Terenuri degradate	39	0.56
Total teren			6988	100
din care zona verde (SV + AF + ZC + PD)			3000	42.93

#### 5. DATE PRIVIND CONSTRUCTIILE EXISTENTE PE TERENUL SPATIU VERDE:

Proprietar/ Detinator constructii	Tip proprietate	Mod de administrare	Nr. corp constructie	Cod grupa destinatie	Suprafata construita la sol [mp]	Observatii
Total suprafata ocupata din terenul spatiu verde					0	

6. ECHIPAREA EDILITARA A TERENULUI: n/a

7. DATE PRIVIND VEGETATIA EXISTENTA PE TERENUL SPATIU VERDE:

Nr. identif.	Specia	Diametru [cm]	Inaltime [m]	Coronament [m]	Varsta	Viabilitate	Ocrotit
10474	Castan salbatic - (Aesculus hippocastanum)	6	2	1	Tanar plantat	Foarte buna	Nu
7344	Mar - (Malus Domestica, Sylvestris)	20	3	3	Matur	Foarte buna	Nu
10031	Mar - (Malus Domestica, Sylvestris)	14	3	2	Matur	Buna	Nu
10032	Nuc comun - (Juglans regia)	6	2	1	Tanar plantat	Buna	Nu
10483	Nuc comun - (Juglans regia)	6	2	1	Tanar plantat	Buna	Nu
10484	Nuc comun - (Juglans regia)	6	2	1	Tanar plantat	Buna	Nu
7341	Prun - (Prunus domestica)	5	2	1	Tanar	Foarte buna	Nu
7342	Prun - (Prunus domestica)	5	2	1	Tanar	Foarte buna	Nu
7343	Prun - (Prunus domestica)	8	4	2	Tanar	Foarte buna	Nu
10028	Prun - (Prunus domestica)	8	4	2	Tanar	Foarte buna	Nu
10029	Prun - (Prunus domestica)	5	2	1	Tanar	Foarte buna	Nu
10030	Prun - (Prunus domestica)	9	4	1	Matur	Buna	Nu
10476	Prun - (Prunus domestica)	16	4	2	Matur	Buna	Nu
10477	Prun - (Prunus domestica)	6	3	1	Tanar	Buna	Nu
10478	Prun - (Prunus domestica)	14	5	3	Matur	Buna	Nu
10479	Prun - (Prunus domestica)	5	2	1	Tanar	Foarte buna	Nu
10480	Prun - (Prunus domestica)	5	2	1	Tanar	Foarte buna	Nu
10468	Salcie alba - (Salix alba)	26	8	3	Matur	Buna	Nu
10469	Salcie alba - (Salix alba)	22	8	3	Matur	Buna	Nu
10470	Salcie alba - (Salix alba)	28	8	4	Matur	Buna	Nu
10471	Salcie alba - (Salix alba)	24	8	4	Matur	Buna	Nu
10472	Salcie alba - (Salix alba)	24	8	4	Matur	Buna	Nu
10473	Salcie alba - (Salix alba)	24	8	4	Matur	Buna	Nu
10482	Visin - (Prunus cerasus)	3	2	1	Tanar plantat	Buna	Nu

- Arbori: 24 / Arbusti: 0
- Lungime gard viu: 0 m
- Suprafata gard viu: 0 mp

8. DOCUMENTE EMISE CU PRIVIRE LA TERENUL SPATIU VERDE SI CONSTRUCTIILE EXISTENTE:

Data realizarii: 19.01.2025

Data actualizarii:



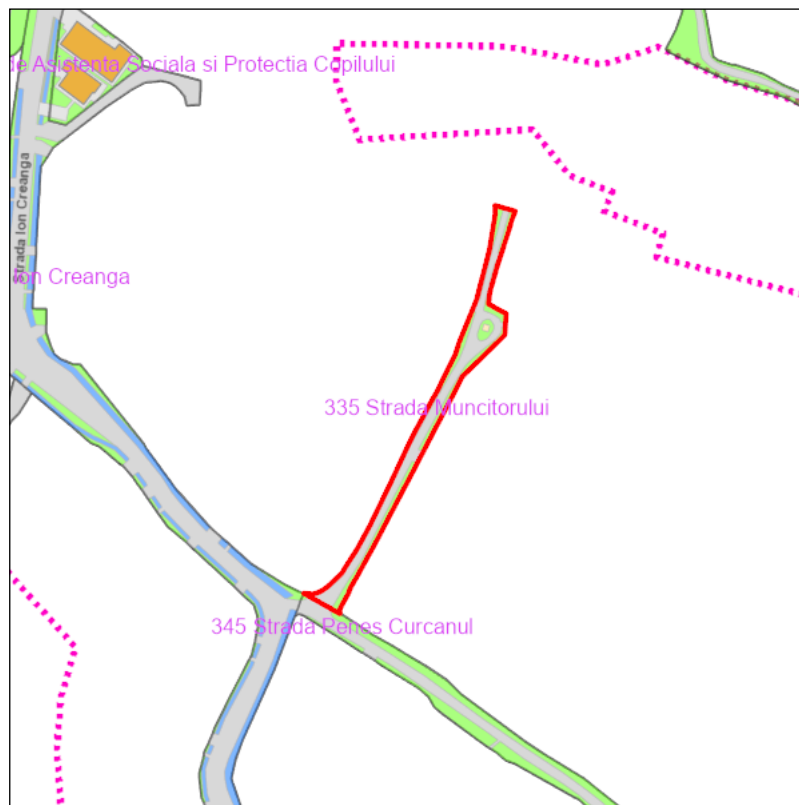
Judetul: Iasi  
 Localitatea: Pascani  
 SIRUTA: 95408  
 Identificator imobil: 335

Nr. cadastral imobil:  
 Nr. carte funciara: 66101  
 Suprafata imobil: 1232 mp

Cod zona valorica:  
 Cod zona protejata:  
 Cod postal:

## FISA SPATIULUI VERDE

### 1. SCHITA AMPLASAMENTULUI TERENULUI SPATIU VERDE:



### 2. DENUMIRE OBIECTIV: Strada Muncitorului, Sat Bosteni-Sodomeni

### 3. DATE DESPRE TERENUL SPATIU VERDE:

Nr. crt.	Proprietar/ Detinator spatiu verde	Tip proprietate	Mod administrare	Categorie de folosinta	Reglementare urbanistica	Suprafata masurata [mp]		Total teren [mp]	Observatii
						Teren exclusiv	Teren indiviz.		
1	Mun. Pascani	L	A	SV		150	0	150	
2	Mun. Pascani	L	A	SV		114	0	114	
3	Mun. Pascani	L	A	SV		34	0	34	
4	Mun. Pascani	L	A	SV		1	0	1	
5	Mun. Pascani	L	A	SV		144	0	144	
6	Mun. Pascani	L	A	SV		51	0	51	
7	Mun. Pascani	L	A	SV		62	0	62	
8	Mun. Pascani	L	A	SV		29	0	29	
9	Mun. Pascani	L	A	CC		6	0	6	
10	Mun. Pascani	L	A	DR		639	0	639	
Total teren								1232	

### 4. CENTRALIZATOR SUPRAFETE:

Nr. crt.	Categorie de folosinta	Descriere	Suprafata [mp]	Procent [%]
1	CC	Curti	6	0.49
2	DR	Drumuri	639	51.91

Nr. crt.	Categorie de folosinta	Descriere	Suprafata [mp]	Procent [%]
3	SV	Spatiu verde	586	47.6
Total teren			1232	100
din care zona verde (SV + AF + ZC + PD)			586	47.6

#### 5. DATE PRIVIND CONSTRUCTIILE EXISTENTE PE TERENUL SPATIU VERDE:

Proprietar/ Detinator constructii	Tip proprietate	Mod de administrare	Nr. corp constructie	Cod grupa destinatie	Suprafata construita la sol [mp]	Observatii
Total suprafata ocupata din terenul spatiu verde					0	

#### 6. ECHIPAREA EDILITARA A TERENULUI: n/a

#### 7. DATE PRIVIND VEGETATIA EXISTENTA PE TERENUL SPATIU VERDE:

Nr. identif.	Specia	Diametru [cm]	Inaltime [m]	Coronament [m]	Varsta	Viabilitate	Ocrotit
279	Frasin comun - (Fraxinus excelsior)	22	8	5	Matur	Foarte buna	Nu

- Arbori: 1 / Arbusti: 0
- Lungime gard viu: 0 m
- Suprafata gard viu: 0 mp

#### 8. DOCUMENTE EMISE CU PRIVIRE LA TERENUL SPATIU VERDE SI CONSTRUCTIILE EXISTENTE:

Data realizarii: 19.01.2025

Data actualizarii:



Judetul: Iasi  
Localitatea: Pascani  
SIRUTA: 95408  
Identificator imobil: 336

Nr. cadastral imobil:  
Nr. carte funciara: 65178  
Suprafata imobil: 4626 mp

Cod zona valorica:  
Cod zona protejata:  
Cod postal:

## FISA SPATIULUI VERDE

### 1. SCHITA AMPLASAMENTULUI TERENULUI SPATIU VERDE:



### 2. DENUMIRE OBIECTIV: Strada Musatinilor, Mun. Pascani

### 3. DATE DESPRE TERENUL SPATIU VERDE:

Nr. crt.	Proprietar/ Detinator spatiu verde	Tip proprietate	Mod administrare	Categorie de folosinta	Reglementare urbanistica	Suprafata masurata [mp]		Total teren [mp]	Observatii
						Teren exclusiv	Teren indiviz.		
1	Mun. Pascani	L	A	DR		3738	0	3738	
2	Mun. Pascani	L	A	TD		142	0	142	
3	Mun. Pascani	L	A	TD		183	0	183	
4	Mun. Pascani	L	A	TD		72	0	72	
5	Mun. Pascani	L	A	TD		59	0	59	
6	Mun. Pascani	L	A	TD		247	0	247	
7	Mun. Pascani	L	A	TD		20	0	20	
8	Mun. Pascani	L	A	TD		165	0	165	
Total teren								4626	

### 4. CENTRALIZATOR SUPRAFETE:

Nr. crt.	Categorie de folosinta	Descriere	Suprafata [mp]	Procent [%]
1	DR	Drumuri	3738	80.8
2	TD	Terenuri degradate	888	19.2
Total teren			4626	100
din care zona verde (SV + AF + ZC + PD)			0	0

5. DATE PRIVIND CONSTRUCTIILE EXISTENTE PE TERENUL SPATIU VERDE:

Proprietar/ Detinator constructii	Tip proprietate	Mod de administrare	Nr. corp constructie	Cod grupa destinatie	Suprafata construita la sol [mp]	Observatii
Total suprafata ocupata din terenul spatiu verde					0	

6. ECHIPAREA EDILITARA A TERENULUI: n/a

7. DATE PRIVIND VEGETATIA EXISTENTA PE TERENUL SPATIU VERDE:

Nr. identif.	Specia	Diametru [cm]	Inaltime [m]	Coronament [m]	Varsta	Viabilitate	Ocrotit
3255	Cais - (Prunus armeniaca)	18	7	3	Matur	Foarte buna	Nu
3248	Cires - (Prunus avium)	14	6	3	Matur	Foarte buna	Nu
3278	Nuc comun - (Juglans regia)	28	8	5	Matur	Foarte buna	Nu
3501	Nuc comun - (Juglans regia)	28	8	5	Matur	Foarte buna	Nu
3253	Par - (Pyrus communis, pyrastr)	16	5	3	Matur	Foarte buna	Nu
3257	Par - (Pyrus communis, pyrastr)	14	5	3	Matur	Foarte buna	Nu
3262	Par - (Pyrus communis, pyrastr)	14	5	3	Matur	Foarte buna	Nu

- Arbori: 7 / Arbusti: 0
- Lungime gard viu: 0 m
- Suprafata gard viu: 0 mp

8. DOCUMENTE EMISE CU PRIVIRE LA TERENUL SPATIU VERDE SI CONSTRUCTIILE EXISTENTE:

Data realizarii: 19.01.2025

Data actualizarii:





Judetul: Iasi  
Localitatea: Pascani  
SIRUTA: 95408  
Identificator imobil: 337

Nr. cadastral imobil:  
Nr. carte funciara: 66279  
Suprafata imobil: 1509 mp

Cod zona valorica:  
Cod zona protejata:  
Cod postal:

## FISA SPATIULUI VERDE

### 1. SCHITA AMPLASAMENTULUI TERENULUI SPATIU VERDE:



### 2. DENUMIRE OBIECTIV: Strada Neragoe Basarab, Mun. Pascani

### 3. DATE DESPRE TERENUL SPATIU VERDE:

Nr. crt.	Proprietar/ Detinator spatiu verde	Tip proprietate	Mod administrare	Categorie de folosinta	Reglementare urbanistica	Suprafata masurata [mp]		Total teren [mp]	Observatii
						Teren exclusiv	Teren indiviz.		
1	Mun. Pascani	L	A	DR		1509	0	1509	
Total teren								1509	

### 4. CENTRALIZATOR SUPRAFETE:

Nr. crt.	Categorie de folosinta	Descriere	Suprafata [mp]	Procent [%]
1	DR	Drumuri	1509	100
Total teren			1509	100
din care zona verde (SV + AF + ZC + PD)			0	0

### 5. DATE PRIVIND CONSTRUCTIILE EXISTENTE PE TERENUL SPATIU VERDE:

Proprietar/ Detinator constructii	Tip proprietate	Mod de administrare	Nr. corp constructie	Cod grupa destinatie	Suprafata construita la sol [mp]	Observatii
Total suprafata ocupata din terenul spatiu verde					0	

6. ECHIPAREA EDILITARA A TERENULUI: n/a

7. DATE PRIVIND VEGETATIA EXISTENTA PE TERENUL SPATIU VERDE:

- Arbori: 0 / Arbusti: 0
- Lungime gard viu: 0 m
- Suprafata gard viu: 0 mp

8. DOCUMENTE EMISE CU PRIVIRE LA TERENUL SPATIU VERDE SI CONSTRUCTIILE EXISTENTE:

Data realizarii: 19.01.2025

Data actualizarii:



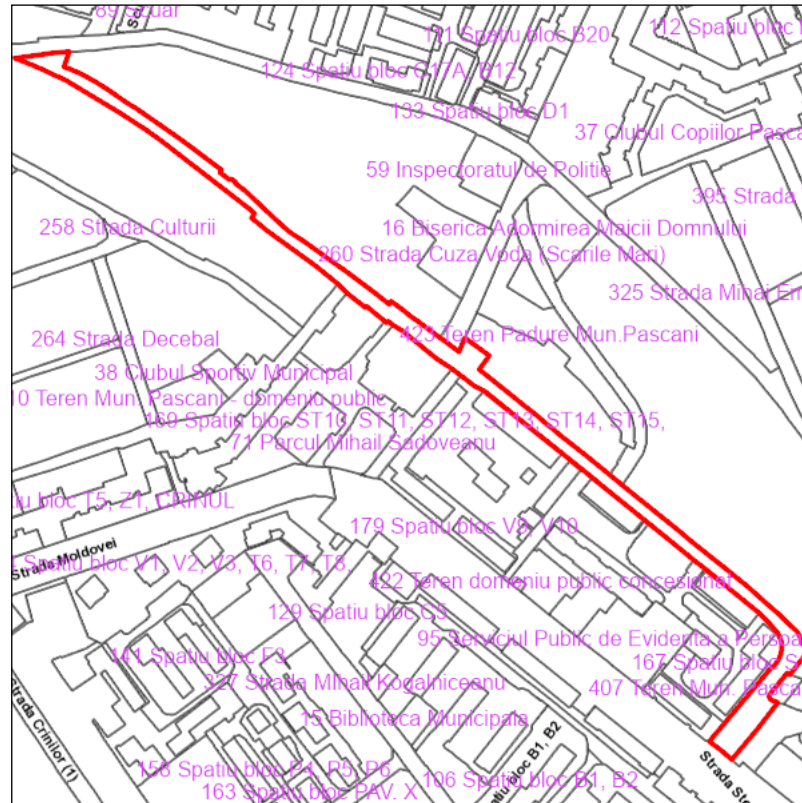
Judetul: Iasi  
 Localitatea: Pascani  
 SIRUTA: 95408  
 Identificator imobil: 338

Nr. cadastral imobil:  
 Nr. carte funciara: 65224  
 Suprafata imobil: 10818 mp

Cod zona valorica:  
 Cod zona protejata:  
 Cod postal:

## FISA SPATIULUI VERDE

### 1. SCHITA AMPLASAMENTULUI TERENULUI SPATIU VERDE:



### 2. DENUMIRE OBIECTIV: Strada Nicolae Iorga, Mun. Pascani

### 3. DATE DESPRE TERENUL SPATIU VERDE:

Nr. crt.	Proprietar/ Detinator spatiu verde	Tip proprietate	Mod administrare	Categorie de folosinta	Reglementare urbanistica	Suprafata masurata [mp]		Total teren [mp]	Observatii
						Teren exclusiv	Teren indiviz.		
1	Mun. Pascani	L	A	SV		254	0	254	
2	Mun. Pascani	L	A	SV		18	0	18	
3	Mun. Pascani	L	A	SV		7	0	7	
4	Mun. Pascani	L	A	SV		2	0	2	
5	Mun. Pascani	L	A	SV		3	0	3	
6	Mun. Pascani	L	A	SV		3	0	3	
7	Mun. Pascani	L	A	SV		7	0	7	
8	Mun. Pascani	L	A	SV		7	0	7	
9	Mun. Pascani	L	A	SV		7	0	7	
10	Mun. Pascani	L	A	SV		9	0	9	
11	Mun. Pascani	L	A	SV		12	0	12	
12	Mun. Pascani	L	A	SV		14	0	14	
13	Mun. Pascani	L	A	SV		6	0	6	
14	Mun. Pascani	L	A	SV		17	0	17	
15	Mun. Pascani	L	A	SV		17	0	17	
16	Mun. Pascani	L	A	SV		41	0	41	
17	Mun. Pascani	L	A	SV		4	0	4	
18	Mun. Pascani	L	A	SV		91	0	91	
19	Mun. Pascani	L	A	SV		223	0	223	

Nr. crt.	Proprietar/ Detinator spatiu verde	Tip proprietate	Mod administrare	Categorie de folosinta	Reglementare urbanistica	Suprafata masurata [mp]		Total teren [mp]	Observatii
						Teren exclusiv	Teren indiviz.		
20	Mun. Pascani	L	A	SV		59	0	59	
21	Mun. Pascani	L	A	SV		6	0	6	
22	Mun. Pascani	L	A	MON		18	0	18	
23	Mun. Pascani	L	A	DR		6723	0	6723	
24	Mun. Pascani	L	A	TD		237	0	237	
25	Mun. Pascani	L	A	GN		17	0	17	
26	Mun. Pascani	L	A	AP		8	0	8	
27	Mun. Pascani	L	A	AP		137	0	137	
28	Mun. Pascani	L	A	AP		74	0	74	
29	Mun. Pascani	L	A	AP		292	0	292	
30	Mun. Pascani	L	A	AP		230	0	230	
31	Mun. Pascani	L	A	AP		1	0	1	
32	Mun. Pascani	L	A	AP		2	0	2	
33	Mun. Pascani	L	A	AP		2	0	2	
34	Mun. Pascani	L	A	AP		2	0	2	
35	Mun. Pascani	L	A	AP		3	0	3	
36	Mun. Pascani	L	A	AP		3	0	3	
37	Mun. Pascani	L	A	AP		4	0	4	
38	Mun. Pascani	L	A	AP		4	0	4	
39	Mun. Pascani	L	A	AP		5	0	5	
40	Mun. Pascani	L	A	AP		9	0	9	
41	Mun. Pascani	L	A	AP		9	0	9	
42	Mun. Pascani	L	A	AP		11	0	11	
43	Mun. Pascani	L	A	AP		27	0	27	
44	Mun. Pascani	L	A	AP		359	0	359	
45	Mun. Pascani	L	A	AP		11	0	11	
46	Mun. Pascani	L	A	AP		29	0	29	
47	Mun. Pascani	L	A	AP		761	0	761	
48	Mun. Pascani	L	A	AP		97	0	97	
49	Mun. Pascani	L	A	AP		107	0	107	
50	Mun. Pascani	L	A	AP		175	0	175	
51	Mun. Pascani	L	A	AP		176	0	176	
52	Mun. Pascani	L	A	AP		216	0	216	
53	Mun. Pascani	L	A	AP		258	0	258	
54	Mun. Pascani	L	A	AP		3	0	3	
Total teren								10818	

#### 4. CENTRALIZATOR SUPRAFETE:

Nr. crt.	Categorie de folosinta	Descriere	Suprafata [mp]	Procent [%]
1	AP	Acces pietonal	3016	27.88
2	DR	Drumuri	6723	62.15
3	GN	Platforme depozitare gunoi menajer	17	0.15
4	MON	Monumente	18	0.16
5	SV	Spatiu verde	807	7.46
6	TD	Terenuri degradate	237	2.19
Total teren			10818	100
din care zona verde (SV + AF + ZC + PD)			807	7.46

#### 5. DATE PRIVIND CONSTRUCTIILE EXISTENTE PE TERENUL SPATIU VERDE:

Proprietar/ Detinator constructii	Tip proprietate	Mod de administrare	Nr. corp constructie	Cod grupa destinatie	Suprafata construita la sol [mp]	Observatii
Total suprafata ocupata din terenul spatiu verde					0	

#### 6. ECHIPAREA EDILITARA A TERENULUI: n/a

7. DATE PRIVIND VEGETATIA EXISTENTA PE TERENUL SPATIU VERDE:

Nr. identif.	Specia	Diametru [cm]	Inaltime [m]	Coronament [m]	Varsta	Viabilitate	Ocrotit
2231	Biota - (Thuja orientalis)	3	2	1	Tanar plantat	Foarte buna	Nu
4676	Biota - (Thuja orientalis)	24	8	3	Batran	Buna	Nu
4699	Castan salbatic - (Aesculus hippocastanum)	45	12	3	Batran	Buna	Nu
4679	Tei pucios - (Tilia cordata)	45	10	4	Batran	Buna	Nu
4698	Tei pucios - (Tilia cordata)	50	12	3	Batran	Buna	Nu
5188	Tei pucios - (Tilia cordata)	28	9	3	Matur	Buna	Nu
2234	Tuie - (Thuja occidentalis)	5	2	1	Tanar	Foarte buna	Nu
2237	Tuie - (Thuja occidentalis)	7	3	1	Tanar	Foarte buna	Nu
4648	Tuie - (Thuja occidentalis)	14	3	1	Matur	Foarte buna	Nu
4650	Tuie - (Thuja occidentalis)	14	3	1	Matur	Foarte buna	Nu
4652	Tuie - (Thuja occidentalis)	26	6	1	Batran	Acceptabila	Nu
4654	Tuie - (Thuja occidentalis)	20	6	1	Matur	Acceptabila	Nu
4675	Tuie - (Thuja occidentalis)	45	10	1	Batran	Buna	Nu
4701	Tuie - (Thuja occidentalis)	5	4	1	Tanar	Foarte buna	Nu
4907	Tuie - (Thuja occidentalis)	14	3	1	Matur	Foarte buna	Nu
4908	Tuie - (Thuja occidentalis)	16	4	1	Matur	Foarte buna	Nu

- Arbori: 16 / Arbusti: 0
- Lungime gard viu: 0 m
- Suprafata gard viu: 0 mp

8. DOCUMENTE EMISE CU PRIVIRE LA TERENUL SPATIU VERDE SI CONSTRUCTIILE EXISTENTE:

Data realizarii: 19.01.2025

Data actualizarii:



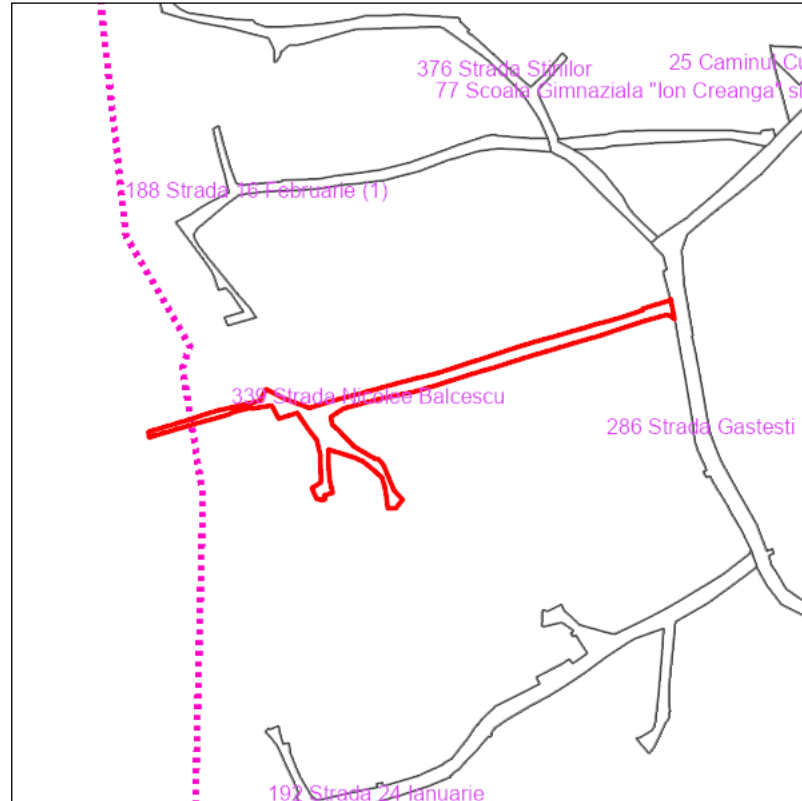
Judetul: Iasi  
 Localitatea: Pascani  
 SIRUTA: 95408  
 Identificator imobil: 339

Nr. cadastral imobil:  
 Nr. carte funciara: 65334  
 Suprafata imobil: 5106 mp

Cod zona valorica:  
 Cod zona protejata:  
 Cod postal:

## FISA SPATIULUI VERDE

### 1. SCHITA AMPLASAMENTULUI TERENULUI SPATIU VERDE:



### 2. DENUMIRE OBIECTIV: Strada Nicolee Balcescu, Sat Gastesti

### 3. DATE DESPRE TERENUL SPATIU VERDE:

Nr. crt.	Proprietar/ Detinator spatiu verde	Tip proprietate	Mod administrare	Categorie de folosinta	Reglementare urbanistica	Suprafata masurata [mp]		Total teren [mp]	Observatii
						Teren exclusiv	Teren indiviz.		
1	Mun. Pascani	L	A	SV		86	0	86	
2	Mun. Pascani	L	A	SV		13	0	13	
3	Mun. Pascani	L	A	SV		10	0	10	
4	Mun. Pascani	L	A	SV		27	0	27	
5	Mun. Pascani	L	A	SV		86	0	86	
6	Mun. Pascani	L	A	SV		5	0	5	
7	Mun. Pascani	L	A	SV		5	0	5	
8	Mun. Pascani	L	A	SV		16	0	16	
9	Mun. Pascani	L	A	SV		22	0	22	
10	Mun. Pascani	L	A	SV		2	0	2	
11	Mun. Pascani	L	A	SV		4	0	4	
12	Mun. Pascani	L	A	SV		4	0	4	
13	Mun. Pascani	L	A	SV		12	0	12	
14	Mun. Pascani	L	A	SV		13	0	13	
15	Mun. Pascani	L	A	SV		20	0	20	
16	Mun. Pascani	L	A	SV		48	0	48	
17	Mun. Pascani	L	A	SV		10	0	10	
18	Mun. Pascani	L	A	SV		4	0	4	
19	Mun. Pascani	L	A	SV		8	0	8	

Nr. crt.	Proprietar/ Detinator spatiu verde	Tip proprietate	Mod administrare	Categorie de folosinta	Reglementare urbanistica	Suprafata masurata [mp]		Total teren [mp]	Observatii
						Teren exclusiv	Teren indiviz.		
20	Mun. Pascani	L	A	SV		8	0	8	
21	Mun. Pascani	L	A	SV		10	0	10	
22	Mun. Pascani	L	A	SV		9	0	9	
23	Mun. Pascani	L	A	SV		8	0	8	
24	Mun. Pascani	L	A	SV		28	0	28	
25	Mun. Pascani	L	A	SV		8	0	8	
26	Mun. Pascani	L	A	SV		6	0	6	
27	Mun. Pascani	L	A	CC		6	0	6	
28	Mun. Pascani	L	A	DR		4025	0	4025	
29	Mun. Pascani	L	A	TD		127	0	127	
30	Mun. Pascani	L	A	TD		59	0	59	
31	Mun. Pascani	L	A	HC		29	0	29	
32	Mun. Pascani	L	A	HC		65	0	65	
33	Mun. Pascani	L	A	HC		11	0	11	
34	Mun. Pascani	L	A	HC		9	0	9	
35	Mun. Pascani	L	A	HC		8	0	8	
36	Mun. Pascani	L	A	HC		9	0	9	
37	Mun. Pascani	L	A	HC		8	0	8	
38	Mun. Pascani	L	A	HC		7	0	7	
39	Mun. Pascani	L	A	HC		9	0	9	
40	Mun. Pascani	L	A	HC		11	0	11	
41	Mun. Pascani	L	A	HC		9	0	9	
42	Mun. Pascani	L	A	HC		3	0	3	
43	Mun. Pascani	L	A	HC		14	0	14	
44	Mun. Pascani	L	A	HC		18	0	18	
45	Mun. Pascani	L	A	HC		10	0	10	
46	Mun. Pascani	L	A	HC		60	0	60	
47	Mun. Pascani	L	A	HC		2	0	2	
48	Mun. Pascani	L	A	HC		8	0	8	
49	Mun. Pascani	L	A	HC		9	0	9	
50	Mun. Pascani	L	A	HC		18	0	18	
51	Mun. Pascani	L	A	HC		20	0	20	
52	Mun. Pascani	L	A	HC		4	0	4	
53	Mun. Pascani	L	A	HC		4	0	4	
54	Mun. Pascani	L	A	HC		2	0	2	
55	Mun. Pascani	L	A	HC		4	0	4	
56	Mun. Pascani	L	A	HC		66	0	66	
Total teren								5106	

#### 4. CENTRALIZATOR SUPRAFETE:

Nr. crt.	Categorie de folosinta	Descriere	Suprafata [mp]	Procent [%]
1	CC	Curti	6	0.12
2	DR	Drumuri	4025	78.82
3	HC	Santuri, canale	417	8.16
4	SV	Spatiu verde	473	9.26
5	TD	Terenuri degradate	186	3.64
Total teren			5106	100
din care zona verde (SV + AF + ZC + PD)			473	9.26

#### 5. DATE PRIVIND CONSTRUCTIILE EXISTENTE PE TERENUL SPATIU VERDE:

Proprietar/ Detinator constructii	Tip proprietate	Mod de administrare	Nr. corp constructie	Cod grupa destinatie	Suprafata construita la sol [mp]	Observatii
Total suprafata ocupata din terenul spatiu verde					0	

#### 6. ECHIPAREA EDILITARA A TERENULUI: n/a





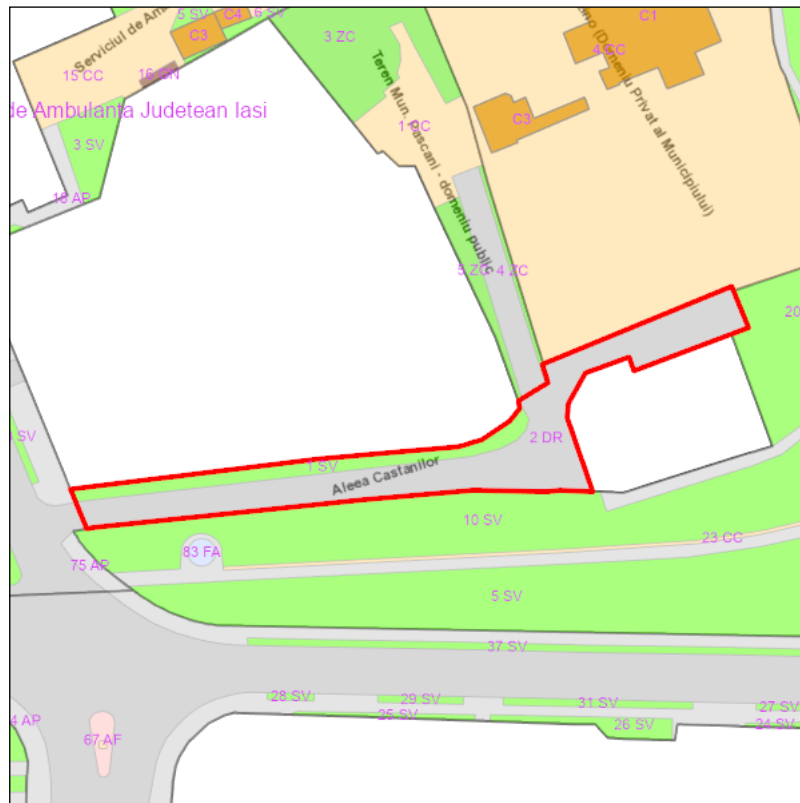
Judetul: Iasi  
 Localitatea: Pascani  
 SIRUTA: 95408  
 Identificator imobil: 340

Nr. cadastral imobil:  
 Nr. carte funciara: 66092  
 Suprafata imobil: 1989 mp

Cod zona valorica:  
 Cod zona protejata:  
 Cod postal:

## FISA SPATIULUI VERDE

### 1. SCHITA AMPLASAMENTULUI TERENULUI SPATIU VERDE:



### 2. DENUMIRE OBIECTIV: Strada Norocului, Sat Bosteni-Sodomeni

### 3. DATE DESPRE TERENUL SPATIU VERDE:

Nr. crt.	Proprietar/ Detinator spatiu verde	Tip proprietate	Mod administrare	Categorie de folosinta	Reglementare urbanistica	Suprafata masurata [mp]		Total teren [mp]	Observatii
						Teren exclusiv	Teren indiviz.		
1	Mun. Pascani	L	A	SV		223	0	223	
2	Mun. Pascani	L	A	SV		302	0	302	
3	Mun. Pascani	L	A	SV		425	0	425	
4	Mun. Pascani	L	A	SV		21	0	21	
5	Mun. Pascani	L	A	SV		72	0	72	
6	Mun. Pascani	L	A	SV		38	0	38	
7	Mun. Pascani	L	A	SV		9	0	9	
8	Mun. Pascani	L	A	CC		5	0	5	
9	Mun. Pascani	L	A	DR		895	0	895	
Total teren								1989	

### 4. CENTRALIZATOR SUPRAFETE:

Nr. crt.	Categorie de folosinta	Descriere	Suprafata [mp]	Procent [%]
1	CC	Curti	5	0.24
2	DR	Drumuri	895	44.99
3	SV	Spatiu verde	1089	54.77

Nr. crt.	Categorie de folosinta	Descriere	Suprafata [mp]	Procent [%]
Total teren			1989	100
din care zona verde (SV + AF + ZC + PD)			1089	54.77

#### 5. DATE PRIVIND CONSTRUCTIILE EXISTENTE PE TERENUL SPATIU VERDE:

Proprietar/ Detinator constructii	Tip proprietate	Mod de administrare	Nr. corp constructie	Cod grupa destinatie	Suprafata construita la sol [mp]	Observatii
Total suprafata ocupata din terenul spatiu verde					0	

#### 6. ECHIPAREA EDILITARA A TERENULUI: n/a

#### 7. DATE PRIVIND VEGETATIA EXISTENTA PE TERENUL SPATIU VERDE:

Nr. identif.	Specia	Diametru [cm]	Inaltime [m]	Coronament [m]	Varsta	Viabilitate	Ocrotit
280	Nuc comun - (Juglans regia)	16	6	3	Tanar	Foarte buna	Nu
281	Nuc comun - (Juglans regia)	18	7	4	Tanar	Foarte buna	Nu
282	Nuc comun - (Juglans regia)	16	5	3	Tanar	Foarte buna	Nu
8440	Nuc comun - (Juglans regia)	24	7	5	Matur	Buna	Nu

- Arbori: 4 / Arbusti: 0
- Lungime gard viu: 0 m
- Suprafata gard viu: 0 mp

#### 8. DOCUMENTE EMISE CU PRIVIRE LA TERENUL SPATIU VERDE SI CONSTRUCTIILE EXISTENTE:

Data realizarii: 19.01.2025

Data actualizarii:



Judetul: Iasi  
 Localitatea: Pascani  
 SIRUTA: 95408  
 Identificator imobil: 341

Nr. cadastral imobil:  
 Nr. carte funciara: 65302  
 Suprafata imobil: 4835 mp

Cod zona valorica:  
 Cod zona protejata:  
 Cod postal:

## FISA SPATIULUI VERDE

### 1. SCHITA AMPLASAMENTULUI TERENULUI SPATIU VERDE:



### 2. DENUMIRE OBIECTIV: Strada Nuculet, Sat Gastesti

### 3. DATE DESPRE TERENUL SPATIU VERDE:

Nr. crt.	Proprietar/ Detinator spatiu verde	Tip proprietate	Mod administrare	Categorie de folosinta	Reglementare urbanistica	Suprafata masurata [mp]		Total teren [mp]	Observatii
						Teren exclusiv	Teren indiviz.		
1	Mun. Pascani	L	A	SV		48	0	48	
2	Mun. Pascani	L	A	SV		94	0	94	
3	Mun. Pascani	L	A	SV		20	0	20	
4	Mun. Pascani	L	A	SV		4	0	4	
5	Mun. Pascani	L	A	SV		24	0	24	
6	Mun. Pascani	L	A	SV		8	0	8	
7	Mun. Pascani	L	A	SV		21	0	21	
8	Mun. Pascani	L	A	SV		47	0	47	
9	Mun. Pascani	L	A	SV		78	0	78	
10	Mun. Pascani	L	A	SV		17	0	17	
11	Mun. Pascani	L	A	DR		3877	0	3877	
12	Mun. Pascani	L	A	HC		4	0	4	
13	Mun. Pascani	L	A	HC		9	0	9	
14	Mun. Pascani	L	A	HC		27	0	27	
15	Mun. Pascani	L	A	HC		34	0	34	
16	Mun. Pascani	L	A	HC		55	0	55	
17	Mun. Pascani	L	A	HC		25	0	25	
18	Mun. Pascani	L	A	HC		48	0	48	
19	Mun. Pascani	L	A	HC		26	0	26	

Nr. crt.	Proprietar/ Detinator spatiu verde	Tip proprietate	Mod administrare	Categorie de folosinta	Reglementare urbanistica	Suprafata masurata [mp]		Total teren [mp]	Observatii
						Teren exclusiv	Teren indiviz.		
20	Mun. Pascani	L	A	HC		13	0	13	
21	Mun. Pascani	L	A	HC		35	0	35	
22	Mun. Pascani	L	A	HC		24	0	24	
23	Mun. Pascani	L	A	HC		11	0	11	
24	Mun. Pascani	L	A	HC		19	0	19	
25	Mun. Pascani	L	A	HC		27	0	27	
26	Mun. Pascani	L	A	HC		46	0	46	
27	Mun. Pascani	L	A	HC		7	0	7	
28	Mun. Pascani	L	A	HC		19	0	19	
29	Mun. Pascani	L	A	HC		96	0	96	
30	Mun. Pascani	L	A	HC		70	0	70	
Total teren								4835	

#### 4. CENTRALIZATOR SUPRAFETE:

Nr. crt.	Categorie de folosinta	Descriere	Suprafata [mp]	Procent [%]
1	DR	Drumuri	3877	80.19
2	HC	Santuri, canale	596	12.33
3	SV	Spatiu verde	362	7.48
Total teren			4835	100
din care zona verde (SV + AF + ZC + PD)			362	7.48

#### 5. DATE PRIVIND CONSTRUCTIILE EXISTENTE PE TERENUL SPATIU VERDE:

Proprietar/ Detinator constructii	Tip proprietate	Mod de administrare	Nr. corp constructie	Cod grupa destinatie	Suprafata construita la sol [mp]	Observatii
Total suprafata ocupata din terenul spatiu verde					0	

#### 6. ECHIPAREA EDILITARA A TERENULUI: n/a

#### 7. DATE PRIVIND VEGETATIA EXISTENTA PE TERENUL SPATIU VERDE:

Nr. identif.	Specia	Diametru [cm]	Inaltime [m]	Coronament [m]	Varsta	Viabilitate	Ocrotit
9464	Prun - (Prunus domestica)	3	2	1	Tanar plantat	Foarte buna	Nu
9462	Salcam - (Robinia pseudoacacia)	8	3	1	Tanar plantat	Buna	Nu
9465	Salcam - (Robinia pseudoacacia)	10	6	2	Tanar	Foarte buna	Nu
9466	Salcam - (Robinia pseudoacacia)	10	4	2	Tanar	Foarte buna	Nu
9461	Salcie alba - (Salix alba)	16	3	1	Tanar	Buna	Nu
9463	Tei cu frunza mare - (Tilia platyphyllos)	24	2	1	Matur	Acceptabila	Nu

- Arbori: 6 / Arbusti: 0
- Lungime gard viu: 0 m
- Suprafata gard viu: 0 mp

#### 8. DOCUMENTE EMISE CU PRIVIRE LA TERENUL SPATIU VERDE SI CONSTRUCTIILE EXISTENTE:

Data realizarii: 19.01.2025

Data actualizarii:



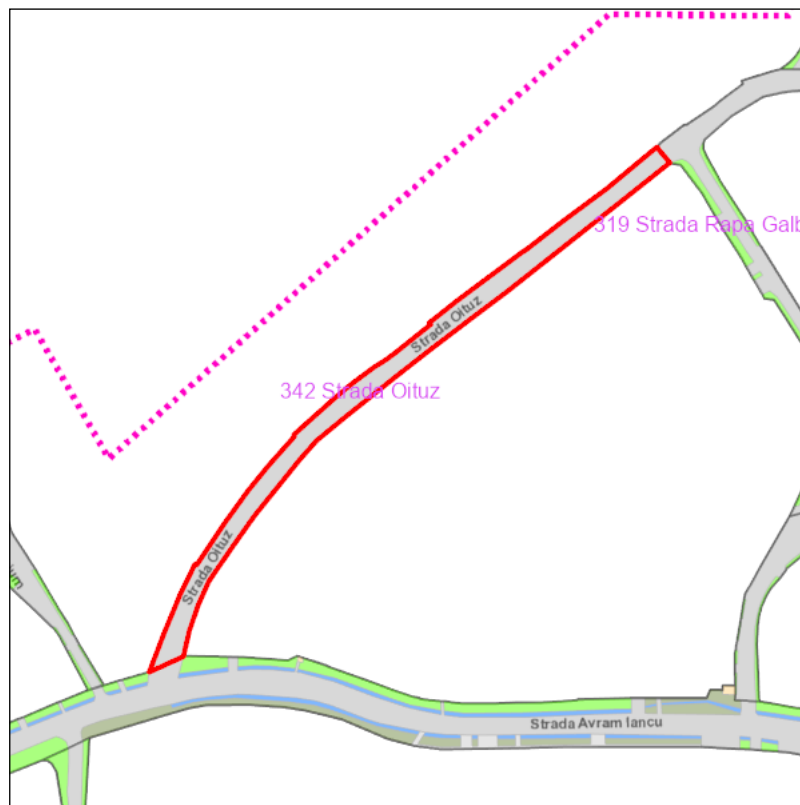
Judetul: Iasi  
Localitatea: Pascani  
SIRUTA: 95408  
Identificator imobil: 342

Nr. cadastral imobil:  
Nr. carte funciara: 63481  
Suprafata imobil: 2372 mp

Cod zona valorica:  
Cod zona protejata:  
Cod postal:

## FISA SPATIULUI VERDE

### 1. SCHITA AMPLASAMENTULUI TERENULUI SPATIU VERDE:



### 2. DENUMIRE OBIECTIV: Strada Oituz, Sat Blagesti

### 3. DATE DESPRE TERENUL SPATIU VERDE:

Nr. crt.	Proprietar/ Detinator spatiu verde	Tip proprietate	Mod administrare	Categorie de folosinta	Reglementare urbanistica	Suprafata masurata [mp]		Total teren [mp]	Observatii
						Teren exclusiv	Teren indiviz.		
1	Jud. Iasi	L	A	DR		2372	0	2372	
Total teren								2372	

### 4. CENTRALIZATOR SUPRAFETE:

Nr. crt.	Categorie de folosinta	Descriere	Suprafata [mp]	Procent [%]
1	DR	Drumuri	2372	100
Total teren			2372	100
din care zona verde (SV + AF + ZC + PD)			0	0

### 5. DATE PRIVIND CONSTRUCTIILE EXISTENTE PE TERENUL SPATIU VERDE:

Proprietar/ Detinator constructii	Tip proprietate	Mod de administrare	Nr. corp constructie	Cod grupa destinatie	Suprafata construita la sol [mp]	Observatii
Total suprafata ocupata din terenul spatiu verde					0	

6. ECHIPAREA EDILITARA A TERENULUI: n/a

7. DATE PRIVIND VEGETATIA EXISTENTA PE TERENUL SPATIU VERDE:

Nr. identif.	Specia	Diametru [cm]	Inaltime [m]	Coronament [m]	Varsta	Viabilitate	Ocrotit
9651	Prun - (Prunus domestica)	5	3	1	Tanar	Foarte buna	Nu
9652	Prun - (Prunus domestica)	5	3	1	Tanar	Foarte buna	Nu
9780	Prun - (Prunus domestica)	3	2	1	Tanar plantat	Foarte buna	Nu
9781	Prun - (Prunus domestica)	5	3	1	Tanar	Foarte buna	Nu
9782	Prun - (Prunus domestica)	5	3	1	Tanar	Foarte buna	Nu

- Arbori: 5 / Arbusti: 0
- Lungime gard viu: 0 m
- Suprafata gard viu: 0 mp

8. DOCUMENTE EMISE CU PRIVIRE LA TERENUL SPATIU VERDE SI CONSTRUCTIILE EXISTENTE:

Data realizarii: 19.01.2025

Data actualizarii:



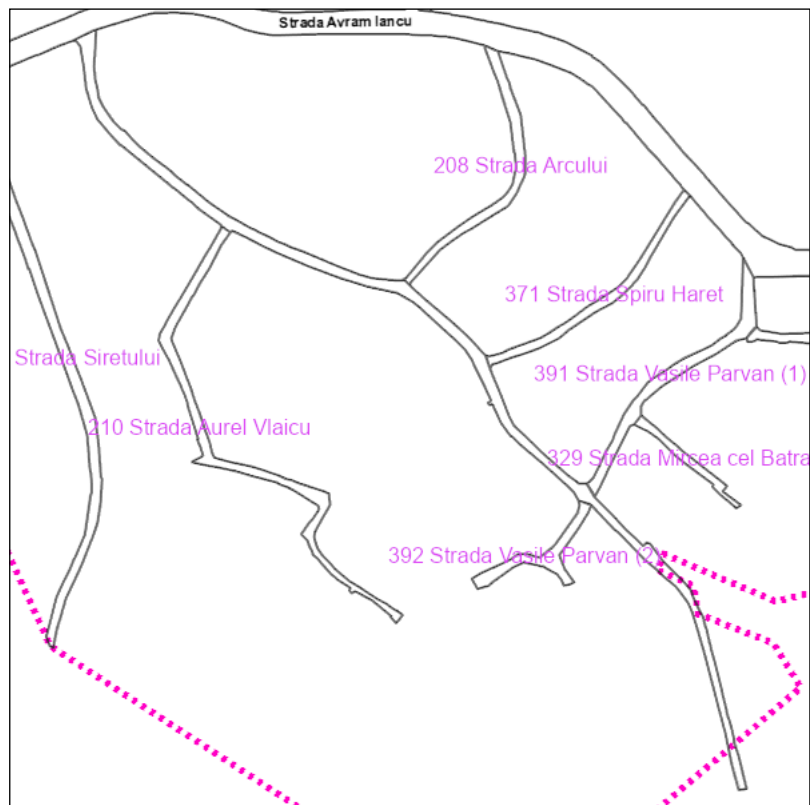
Judetul: Iasi  
 Localitatea: Pascani  
 SIRUTA: 95408  
 Identificator imobil: 343

Nr. cadastral imobil:  
 Nr. carte funciara: 67009  
 Suprafata imobil: 6860 mp

Cod zona valorica:  
 Cod zona protejata:  
 Cod postal:

## FISA SPATIULUI VERDE

### 1. SCHITA AMPLASAMENTULUI TERENULUI SPATIU VERDE:



### 2. DENUMIRE OBIECTIV: Strada Pacii, Sat Blagesti

### 3. DATE DESPRE TERENUL SPATIU VERDE:

Nr. crt.	Proprietar/ Detinator spatiu verde	Tip proprietate	Mod administrare	Categorie de folosinta	Reglementare urbanistica	Suprafata masurata [mp]		Total teren [mp]	Observatii
						Teren exclusiv	Teren indiviz.		
1	Mun. Pascani	L	A	SV		160	0	160	
2	Mun. Pascani	L	A	SV		102	0	102	
3	Mun. Pascani	L	A	SV		208	0	208	
4	Mun. Pascani	L	A	SV		66	0	66	
5	Mun. Pascani	L	A	SV		191	0	191	
6	Mun. Pascani	L	A	SV		257	0	257	
7	Mun. Pascani	L	A	SV		331	0	331	
8	Mun. Pascani	L	A	SV		63	0	63	
9	Mun. Pascani	L	A	SV		102	0	102	
10	Mun. Pascani	L	A	SV		50	0	50	
11	Mun. Pascani	L	A	SV		102	0	102	
12	Mun. Pascani	L	A	SV		40	0	40	
13	Mun. Pascani	L	A	SV		136	0	136	
14	Mun. Pascani	L	A	SV		249	0	249	
15	Mun. Pascani	L	A	SV		17	0	17	
16	Mun. Pascani	L	A	SV		7	0	7	
17	Mun. Pascani	L	A	SV		112	0	112	
18	Mun. Pascani	L	A	SV		126	0	126	
19	Mun. Pascani	L	A	SV		51	0	51	



Nr. crt.	Proprietar/ Detinator spatiu verde	Tip proprietate	Mod administrare	Categorie de folosinta	Reglementare urbanistica	Suprafata masurata [mp]		Total teren [mp]	Observatii
						Teren exclusiv	Teren indiviz.		
20	Mun. Pascani	L	A	SV		68	0	68	
21	Mun. Pascani	L	A	SV		26	0	26	
22	Mun. Pascani	L	A	SV		56	0	56	
23	Mun. Pascani	L	A	SV		20	0	20	
24	Mun. Pascani	L	A	SV		36	0	36	
25	Mun. Pascani	L	A	SV		42	0	42	
26	Mun. Pascani	L	A	SV		26	0	26	
27	Mun. Pascani	L	A	SV		83	0	83	
28	Mun. Pascani	L	A	SV		107	0	107	
29	Mun. Pascani	L	A	SV		70	0	70	
30	Mun. Pascani	L	A	CC		6	0	6	
31	Mun. Pascani	L	A	DR		3951	0	3951	
Total teren								6860	

#### 4. CENTRALIZATOR SUPRAFETE:

Nr. crt.	Categorie de folosinta	Descriere	Suprafata [mp]	Procent [%]
1	CC	Curti	6	0.09
2	DR	Drumuri	3951	57.59
3	SV	Spatiu verde	2903	42.32
Total teren			6860	100
din care zona verde (SV + AF + ZC + PD)			2903	42.32

#### 5. DATE PRIVIND CONSTRUCTIILE EXISTENTE PE TERENUL SPATIU VERDE:

Proprietar/ Detinator constructii	Tip proprietate	Mod de administrare	Nr. corp constructie	Cod grupa destinatie	Suprafata construita la sol [mp]	Observatii
Total suprafata ocupata din terenul spatiu verde					0	

#### 6. ECHIPAREA EDILITARA A TERENULUI: n/a

#### 7. DATE PRIVIND VEGETATIA EXISTENTA PE TERENUL SPATIU VERDE:

Nr. identif.	Specia	Diametru [cm]	Inaltime [m]	Coronament [m]	Varsta	Viabilitate	Ocrotit
9804	Salcam - (Robinia pseudoacacia)	18	10	5	Tanar	Foarte buna	Nu
9809	Salcam - (Robinia pseudoacacia)	10	6	2	Tanar	Foarte buna	Nu
9858	Salcam - (Robinia pseudoacacia)	18	10	5	Tanar	Foarte buna	Nu
9884	Salcam - (Robinia pseudoacacia)	45	12	5	Batran	Buna	Nu
9890	Salcam - (Robinia pseudoacacia)	10	8	3	Tanar	Foarte buna	Nu
9891	Salcam - (Robinia pseudoacacia)	9	8	3	Tanar	Foarte buna	Nu
9892	Salcam - (Robinia pseudoacacia)	20	9	4	Matur	Foarte buna	Nu
9893	Salcam - (Robinia pseudoacacia)	20	9	4	Matur	Foarte buna	Nu
9894	Salcam - (Robinia pseudoacacia)	20	9	4	Matur	Foarte buna	Nu
9895	Salcam - (Robinia pseudoacacia)	20	9	4	Matur	Foarte buna	Nu
9896	Salcam - (Robinia pseudoacacia)	20	9	4	Matur	Foarte buna	Nu
9898	Salcam - (Robinia pseudoacacia)	10	6	2	Tanar	Foarte buna	Nu

- Arbori: 12 / Arbusti: 0
- Lungime gard viu: 0 m
- Suprafata gard viu: 0 mp

#### 8. DOCUMENTE EMISE CU PRIVIRE LA TERENUL SPATIU VERDE SI CONSTRUCTIILE EXISTENTE:

Data realizarii: 19.01.2025

Data actualizarii:



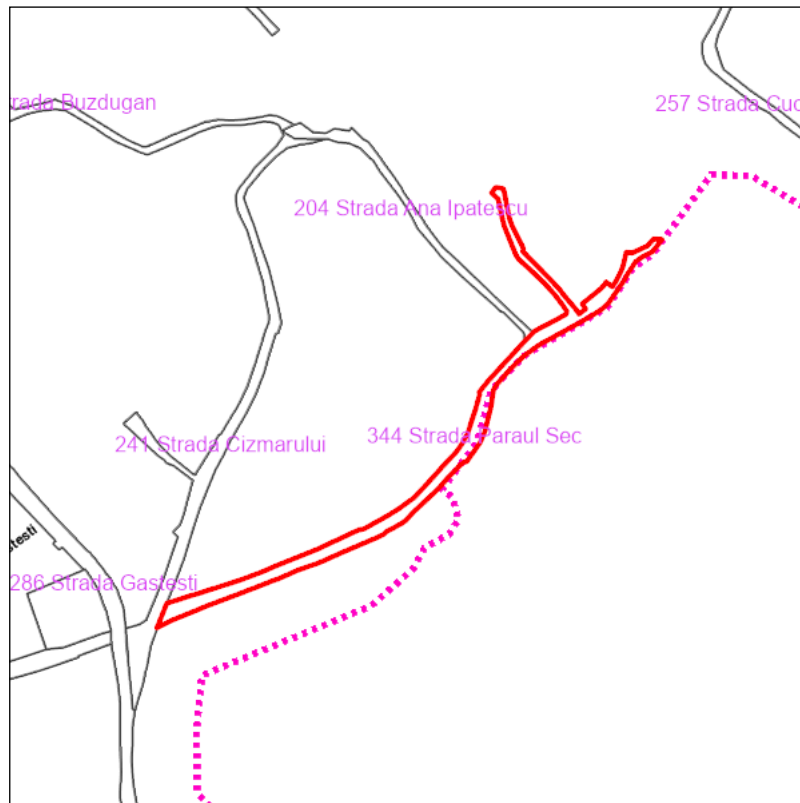
Judetul: Iasi  
 Localitatea: Pascani  
 SIRUTA: 95408  
 Identificator imobil: 344

Nr. cadastral imobil:  
 Nr. carte funciara: 65445  
 Suprafata imobil: 5812 mp

Cod zona valorica:  
 Cod zona protejata:  
 Cod postal:

## FISA SPATIULUI VERDE

### 1. SCHITA AMPLASAMENTULUI TERENULUI SPATIU VERDE:



### 2. DENUMIRE OBIECTIV: Strada Paraul Sec, Sat Gastesti

### 3. DATE DESPRE TERENUL SPATIU VERDE:

Nr. crt.	Proprietar/ Detinator spatiu verde	Tip proprietate	Mod administrare	Categorie de folosinta	Reglementare urbanistica	Suprafata masurata [mp]		Total teren [mp]	Observatii
						Teren exclusiv	Teren indiviz.		
1	Mun. Pascani	L	A	SV		213	0	213	
2	Mun. Pascani	L	A	SV		285	0	285	
3	Mun. Pascani	L	A	SV		10	0	10	
4	Mun. Pascani	L	A	SV		15	0	15	
5	Mun. Pascani	L	A	SV		22	0	22	
6	Mun. Pascani	L	A	SV		5	0	5	
7	Mun. Pascani	L	A	SV		6	0	6	
8	Mun. Pascani	L	A	SV		17	0	17	
9	Mun. Pascani	L	A	SV		75	0	75	
10	Mun. Pascani	L	A	SV		12	0	12	
11	Mun. Pascani	L	A	SV		26	0	26	
12	Mun. Pascani	L	A	SV		36	0	36	
13	Mun. Pascani	L	A	SV		10	0	10	
14	Mun. Pascani	L	A	SV		21	0	21	
15	Mun. Pascani	L	A	SV		5	0	5	
16	Mun. Pascani	L	A	SV		20	0	20	
17	Mun. Pascani	L	A	SV		34	0	34	
18	Mun. Pascani	L	A	SV		36	0	36	
19	Mun. Pascani	L	A	SV		55	0	55	

Nr. crt.	Proprietar/ Detinator spatiu verde	Tip proprietate	Mod administrare	Categorie de folosinta	Reglementare urbanistica	Suprafata masurata [mp]		Total teren [mp]	Observatii
						Teren exclusiv	Teren indiviz.		
20	Mun. Pascani	L	A	SV		10	0	10	
21	Mun. Pascani	L	A	SV		38	0	38	
22	Mun. Pascani	L	A	SV		63	0	63	
23	Mun. Pascani	L	A	SV		37	0	37	
24	Mun. Pascani	L	A	SV		52	0	52	
25	Mun. Pascani	L	A	SV		12	0	12	
26	Mun. Pascani	L	A	CC		9	0	9	
27	Mun. Pascani	L	A	DR		4475	0	4475	
28	Mun. Pascani	L	A	HC		44	0	44	
29	Mun. Pascani	L	A	HC		21	0	21	
30	Mun. Pascani	L	A	HC		29	0	29	
31	Mun. Pascani	L	A	HC		4	0	4	
32	Mun. Pascani	L	A	HC		4	0	4	
33	Mun. Pascani	L	A	HC		18	0	18	
34	Mun. Pascani	L	A	HC		9	0	9	
35	Mun. Pascani	L	A	HC		20	0	20	
36	Mun. Pascani	L	A	HC		28	0	28	
37	Mun. Pascani	L	A	HC		33	0	33	
Total teren								5812	

#### 4. CENTRALIZATOR SUPRAFETE:

Nr. crt.	Categorie de folosinta	Descriere	Suprafata [mp]	Procent [%]
1	CC	Curti	9	0.16
2	DR	Drumuri	4475	77
3	HC	Santuri, canale	210	3.6
4	SV	Spatiu verde	1118	19.24
Total teren			5812	100
din care zona verde (SV + AF + ZC + PD)			1118	19.24

#### 5. DATE PRIVIND CONSTRUCTIILE EXISTENTE PE TERENUL SPATIU VERDE:

Proprietar/ Detinator constructii	Tip proprietate	Mod de administrare	Nr. corp constructie	Cod grupa destinatie	Suprafata construita la sol [mp]	Observatii
Total suprafata ocupata din terenul spatiu verde					0	

#### 6. ECHIPAREA EDILITARA A TERENULUI: n/a

#### 7. DATE PRIVIND VEGETATIA EXISTENTA PE TERENUL SPATIU VERDE:

Nr. identif.	Specia	Diametru [cm]	Inaltime [m]	Coronament [m]	Varsta	Viabilitate	Ocrotit
9089	Cires - (Prunus avium)	30	9	5	Matur	Foarte buna	Nu
9013	Prun - (Prunus domestica)	14	5	3	Matur	Foarte buna	Nu
9090	Prun - (Prunus domestica)	18	7	3	Matur	Foarte buna	Nu
9091	Prun - (Prunus domestica)	14	7	3	Matur	Foarte buna	Nu
9092	Prun - (Prunus domestica)	16	7	3	Matur	Foarte buna	Nu
9096	Prun - (Prunus domestica)	22	7	4	Batran	Foarte buna	Nu
9008	Salcam - (Robinia pseudoacacia)	14	9	3	Tanar	Foarte buna	Nu
9009	Salcam - (Robinia pseudoacacia)	18	9	3	Tanar	Foarte buna	Nu
9010	Salcam - (Robinia pseudoacacia)	22	9	4	Matur	Foarte buna	Nu
9012	Salcam - (Robinia pseudoacacia)	22	9	4	Matur	Foarte buna	Nu
9093	Salcam - (Robinia pseudoacacia)	18	9	3	Tanar	Foarte buna	Nu
9094	Salcam - (Robinia pseudoacacia)	20	9	3	Matur	Foarte buna	Nu
9095	Salcam - (Robinia pseudoacacia)	14	9	3	Tanar	Foarte buna	Nu
9097	Salcam - (Robinia pseudoacacia)	20	9	4	Matur	Foarte buna	Nu
9099	Salcam - (Robinia pseudoacacia)	24	9	4	Matur	Foarte buna	Nu

Nr. identif.	Specia	Diametru [cm]	Inaltime [m]	Coronament [m]	Varsta	Viabilitate	Ocrotit
9101	Salcam - (Robinia pseudoacacia)	14	8	3	Tanar	Foarte buna	Nu
9102	Salcam - (Robinia pseudoacacia)	14	8	3	Tanar	Foarte buna	Nu
7256	Tei pucios - (Tilia cordata)	30	9	5	Matur	Foarte buna	Nu

- Arbori: 18 / Arbusti: 0
- Lungime gard viu: 0 m
- Suprafata gard viu: 0 mp

8. DOCUMENTE EMISE CU PRIVIRE LA TERENUL SPATIU VERDE SI CONSTRUCTIILE EXISTENTE:

Data realizarii: 19.01.2025

Data actualizarii:



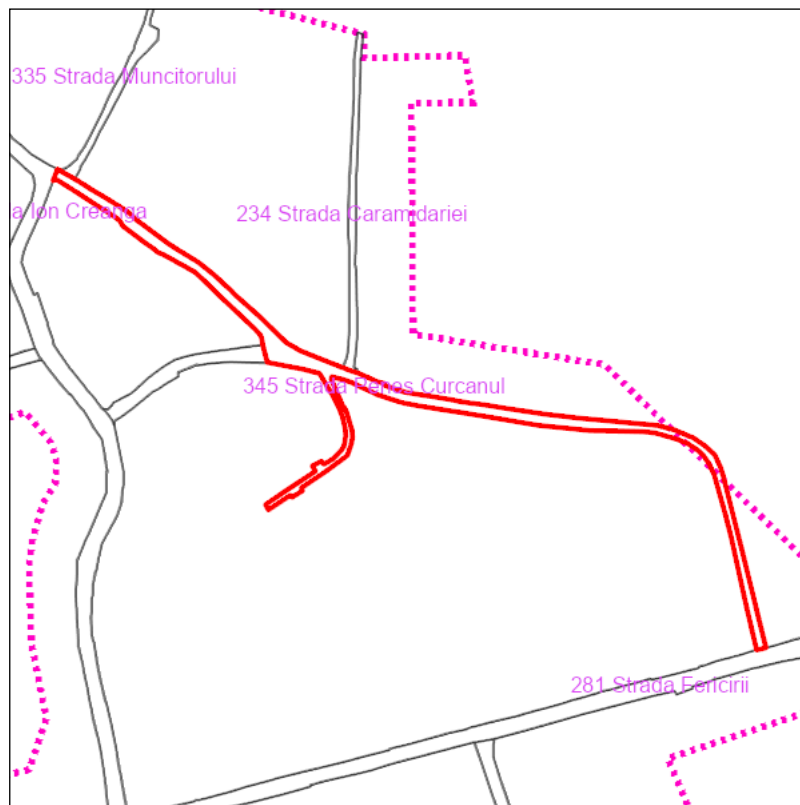
Judetul: Iasi  
 Localitatea: Pascani  
 SIRUTA: 95408  
 Identificator imobil: 345

Nr. cadastral imobil:  
 Nr. carte funciara: 65464  
 Suprafata imobil: 7204 mp

Cod zona valorica:  
 Cod zona protejata:  
 Cod postal:

## FISA SPATIULUI VERDE

### 1. SCHITA AMPLASAMENTULUI TERENULUI SPATIU VERDE:



### 2. DENUMIRE OBIECTIV: Strada Penes Curcanul, Sat Bosteni-Sodomeni

### 3. DATE DESPRE TERENUL SPATIU VERDE:

Nr. crt.	Proprietar/ Detinator spatiu verde	Tip proprietate	Mod administrare	Categorie de folosinta	Reglementare urbanistica	Suprafata masurata [mp]		Total teren [mp]	Observatii
						Teren exclusiv	Teren indiviz.		
1	Mun. Pascani	L	A	SV		4	0	4	
2	Mun. Pascani	L	A	SV		78	0	78	
3	Mun. Pascani	L	A	SV		124	0	124	
4	Mun. Pascani	L	A	SV		341	0	341	
5	Mun. Pascani	L	A	SV		692	0	692	
6	Mun. Pascani	L	A	SV		811	0	811	
7	Mun. Pascani	L	A	SV		483	0	483	
8	Mun. Pascani	L	A	SV		16	0	16	
9	Mun. Pascani	L	A	SV		61	0	61	
10	Mun. Pascani	L	A	SV		18	0	18	
11	Mun. Pascani	L	A	SV		27	0	27	
12	Mun. Pascani	L	A	SV		33	0	33	
13	Mun. Pascani	L	A	SV		33	0	33	
14	Mun. Pascani	L	A	SV		68	0	68	
15	Mun. Pascani	L	A	SV		77	0	77	
16	Mun. Pascani	L	A	SV		10	0	10	
17	Mun. Pascani	L	A	SV		23	0	23	
18	Mun. Pascani	L	A	SV		54	0	54	
19	Mun. Pascani	L	A	SV		69	0	69	

Nr. crt.	Proprietar/ Detinator spatiu verde	Tip proprietate	Mod administrare	Categorie de folosinta	Reglementare urbanistica	Suprafata masurata [mp]		Total teren [mp]	Observatii
						Teren exclusiv	Teren indiviz.		
20	Mun. Pascani	L	A	SV		15	0	15	
21	Mun. Pascani	L	A	SV		29	0	29	
22	Mun. Pascani	L	A	SV		1	0	1	
23	Mun. Pascani	L	A	SV		4	0	4	
24	Mun. Pascani	L	A	SV		19	0	19	
25	Mun. Pascani	L	A	SV		17	0	17	
26	Mun. Pascani	L	A	SV		57	0	57	
27	Mun. Pascani	L	A	SV		18	0	18	
28	Mun. Pascani	L	A	SV		4	0	4	
29	Mun. Pascani	L	A	SV		21	0	21	
30	Mun. Pascani	L	A	SV		31	0	31	
31	Mun. Pascani	L	A	SV		173	0	173	
32	Mun. Pascani	L	A	CC		6	0	6	
33	Mun. Pascani	L	A	DR		3694	0	3694	
34	Mun. Pascani	L	A	HC		2	0	2	
35	Mun. Pascani	L	A	HC		9	0	9	
36	Mun. Pascani	L	A	HC		26	0	26	
37	Mun. Pascani	L	A	HC		24	0	24	
38	Mun. Pascani	L	A	HC		25	0	25	
39	Mun. Pascani	L	A	HC		6	0	6	
Total teren								7204	

#### 4. CENTRALIZATOR SUPRAFETE:

Nr. crt.	Categorie de folosinta	Descriere	Suprafata [mp]	Procent [%]
1	CC	Curti	6	0.09
2	DR	Drumuri	3694	51.28
3	HC	Santuri, canale	92	1.28
4	SV	Spatiu verde	3412	47.36
Total teren			7204	100
din care zona verde (SV + AF + ZC + PD)			3412	47.36

#### 5. DATE PRIVIND CONSTRUCTIILE EXISTENTE PE TERENUL SPATIU VERDE:

Proprietar/ Detinator constructii	Tip proprietate	Mod de administrare	Nr. corp constructie	Cod grupa destinatie	Suprafata construita la sol [mp]	Observatii
Total suprafata ocupata din terenul spatiu verde					0	

#### 6. ECHIPAREA EDILITARA A TERENULUI: n/a

#### 7. DATE PRIVIND VEGETATIA EXISTENTA PE TERENUL SPATIU VERDE:

Nr. identif.	Specia	Diametru [cm]	Inaltime [m]	Coronament [m]	Varsta	Viabilitate	Ocrotit
8566	Cires - (Prunus avium)	10	5	3	Tanar	Foarte buna	Nu
8579	Cires - (Prunus avium)	12	4	2	Tanar	Foarte buna	Nu
8580	Cires - (Prunus avium)	8	3	1	Tanar	Foarte buna	Nu
8555	Nuc comun - (Juglans regia)	65	10	6	Batran	Foarte buna	Nu
8549	Salcam - (Robinia pseudoacacia)	28	9	5	Matur	Foarte buna	Nu
8550	Salcam - (Robinia pseudoacacia)	18	8	3	Tanar	Foarte buna	Nu
8551	Salcam - (Robinia pseudoacacia)	18	8	3	Tanar	Foarte buna	Nu
8553	Salcam - (Robinia pseudoacacia)	24	8	4	Matur	Foarte buna	Nu
8554	Salcam - (Robinia pseudoacacia)	24	8	4	Matur	Foarte buna	Nu
8562	Salcam - (Robinia pseudoacacia)	12	7	3	Tanar	Foarte buna	Nu
8563	Salcam - (Robinia pseudoacacia)	10	7	3	Tanar	Foarte buna	Nu
8564	Salcam - (Robinia pseudoacacia)	10	6	2	Tanar	Foarte buna	Nu
8565	Salcam - (Robinia pseudoacacia)	10	6	2	Tanar	Foarte buna	Nu

Nr. identif.	Specia	Diametru [cm]	Inaltime [m]	Coronament [m]	Varsta	Viabilitate	Ocrotit
8570	Salcam - (Robinia pseudoacacia)	10	5	3	Tanar	Foarte buna	Nu
8571	Salcam - (Robinia pseudoacacia)	10	5	3	Tanar	Foarte buna	Nu
8573	Salcam - (Robinia pseudoacacia)	10	5	3	Tanar	Foarte buna	Nu
8574	Salcam - (Robinia pseudoacacia)	10	5	3	Tanar	Foarte buna	Nu
8581	Salcam - (Robinia pseudoacacia)	14	9	4	Tanar	Foarte buna	Nu
8582	Salcam - (Robinia pseudoacacia)	12	8	3	Tanar	Foarte buna	Nu
8937	Salcam - (Robinia pseudoacacia)	24	8	4	Matur	Foarte buna	Nu
8938	Salcam - (Robinia pseudoacacia)	10	6	2	Tanar	Foarte buna	Nu
8552	Soc - (Sambucus Nigra)	14	7	3	---	Foarte buna	Nu

- Arbori: 21 / Arbusti: 1
- Lungime gard viu: 0 m
- Suprafata gard viu: 0 mp

8. DOCUMENTE EMISE CU PRIVIRE LA TERENUL SPATIU VERDE SI CONSTRUCTIILE EXISTENTE:

Data realizarii: 19.01.2025

Data actualizarii:





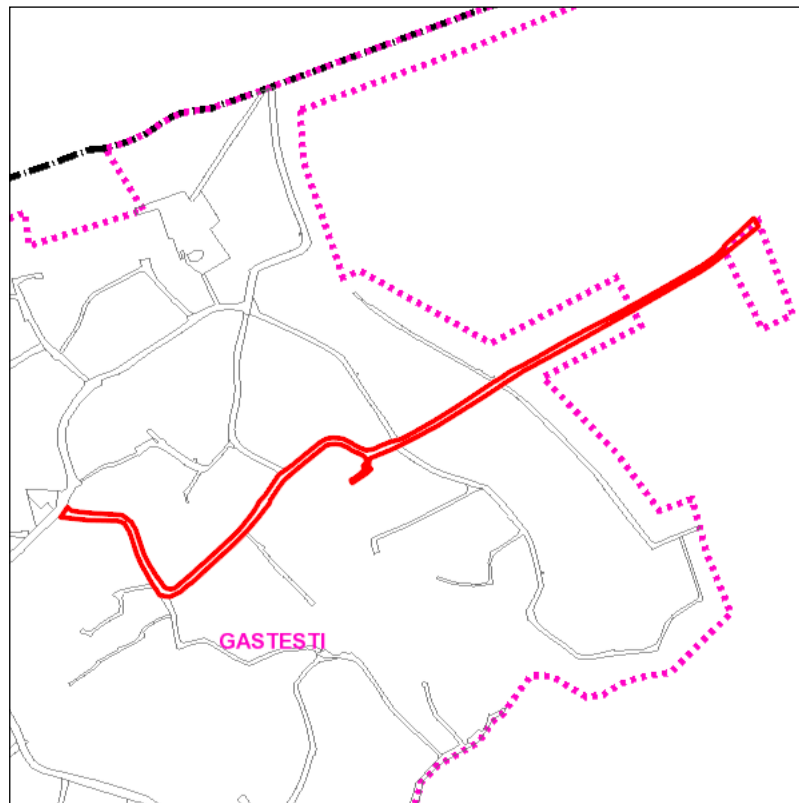
Judetul: Iasi  
 Localitatea: Pascani  
 SIRUTA: 95408  
 Identificator imobil: 346

Nr. cadastral imobil:  
 Nr. carte funciara: 65471  
 Suprafata imobil: 14173 mp

Cod zona valorica:  
 Cod zona protejata:  
 Cod postal:

## FISA SPATIULUI VERDE

### 1. SCHITA AMPLASAMENTULUI TERENULUI SPATIU VERDE:



### 2. DENUMIRE OBIECTIV: Strada Petru Rares, Sat Gastesti

### 3. DATE DESPRE TERENUL SPATIU VERDE:

Nr. crt.	Proprietar/ Detinator spatiu verde	Tip proprietate	Mod administrare	Categorie de folosinta	Reglementare urbanistica	Suprafata masurata [mp]		Total teren [mp]	Observatii
						Teren exclusiv	Teren indiviz.		
1	Mun. Pascani	L	A	SV		133	0	133	
2	Mun. Pascani	L	A	SV		8	0	8	
3	Mun. Pascani	L	A	SV		13	0	13	
4	Mun. Pascani	L	A	SV		6	0	6	
5	Mun. Pascani	L	A	SV		6	0	6	
6	Mun. Pascani	L	A	SV		9	0	9	
7	Mun. Pascani	L	A	SV		13	0	13	
8	Mun. Pascani	L	A	SV		11	0	11	
9	Mun. Pascani	L	A	SV		11	0	11	
10	Mun. Pascani	L	A	SV		23	0	23	
11	Mun. Pascani	L	A	SV		158	0	158	
12	Mun. Pascani	L	A	SV		69	0	69	
13	Mun. Pascani	L	A	SV		100	0	100	
14	Mun. Pascani	L	A	SV		42	0	42	
15	Mun. Pascani	L	A	SV		55	0	55	
16	Mun. Pascani	L	A	SV		139	0	139	
17	Mun. Pascani	L	A	SV		21	0	21	
18	Mun. Pascani	L	A	SV		189	0	189	
19	Mun. Pascani	L	A	SV		72	0	72	

Nr. crt.	Proprietar/ Detinator spatiu verde	Tip proprietate	Mod administrare	Categorie de folosinta	Reglementare urbanistica	Suprafata masurata [mp]		Total teren [mp]	Observatii
						Teren exclusiv	Teren indiviz.		
20	Mun. Pascani	L	A	SV		74	0	74	
21	Mun. Pascani	L	A	SV		16	0	16	
22	Mun. Pascani	L	A	SV		415	0	415	
23	Mun. Pascani	L	A	SV		1040	0	1040	
24	Mun. Pascani	L	A	SV		947	0	947	
25	Mun. Pascani	L	A	SV		25	0	25	
26	Mun. Pascani	L	A	SV		46	0	46	
27	Mun. Pascani	L	A	SV		5	0	5	
28	Mun. Pascani	L	A	SV		16	0	16	
29	Mun. Pascani	L	A	SV		8	0	8	
30	Mun. Pascani	L	A	SV		10	0	10	
31	Mun. Pascani	L	A	SV		121	0	121	
32	Mun. Pascani	L	A	SV		17	0	17	
33	Mun. Pascani	L	A	SV		14	0	14	
34	Mun. Pascani	L	A	SV		16	0	16	
35	Mun. Pascani	L	A	SV		28	0	28	
36	Mun. Pascani	L	A	SV		18	0	18	
37	Mun. Pascani	L	A	SV		7	0	7	
38	Mun. Pascani	L	A	SV		44	0	44	
39	Mun. Pascani	L	A	SV		7	0	7	
40	Mun. Pascani	L	A	SV		10	0	10	
41	Mun. Pascani	L	A	SV		46	0	46	
42	Mun. Pascani	L	A	SV		22	0	22	
43	Mun. Pascani	L	A	SV		6	0	6	
44	Mun. Pascani	L	A	SV		19	0	19	
45	Mun. Pascani	L	A	SV		20	0	20	
46	Mun. Pascani	L	A	SV		102	0	102	
47	Mun. Pascani	L	A	SV		16	0	16	
48	Mun. Pascani	L	A	SV		31	0	31	
49	Mun. Pascani	L	A	SV		67	0	67	
50	Mun. Pascani	L	A	SV		17	0	17	
51	Mun. Pascani	L	A	CC		10	0	10	
52	Mun. Pascani	L	A	DR		8353	0	8353	
53	Mun. Pascani	L	A	TD		71	0	71	
54	Mun. Pascani	L	A	TD		397	0	397	
55	Mun. Pascani	L	A	TD		134	0	134	
56	Mun. Pascani	L	A	TD		93	0	93	
57	Mun. Pascani	L	A	TD		27	0	27	
58	Mun. Pascani	L	A	TD		42	0	42	
59	Mun. Pascani	L	A	TD		130	0	130	
60	Mun. Pascani	L	A	TD		16	0	16	
61	Mun. Pascani	L	A	TD		85	0	85	
62	Mun. Pascani	L	A	TD		92	0	92	
63	Mun. Pascani	L	A	HC		65	0	65	
64	Mun. Pascani	L	A	HC		66	0	66	
65	Mun. Pascani	L	A	HC		8	0	8	
66	Mun. Pascani	L	A	HC		6	0	6	
67	Mun. Pascani	L	A	HC		9	0	9	
68	Mun. Pascani	L	A	HC		5	0	5	
69	Mun. Pascani	L	A	HC		7	0	7	
70	Mun. Pascani	L	A	HC		8	0	8	
71	Mun. Pascani	L	A	HC		11	0	11	
72	Mun. Pascani	L	A	HC		24	0	24	
73	Mun. Pascani	L	A	HC		7	0	7	
74	Mun. Pascani	L	A	HC		6	0	6	
75	Mun. Pascani	L	A	HC		12	0	12	
76	Mun. Pascani	L	A	HC		50	0	50	
77	Mun. Pascani	L	A	HC		16	0	16	
78	Mun. Pascani	L	A	HC		6	0	6	
79	Mun. Pascani	L	A	HC		4	0	4	
80	Mun. Pascani	L	A	HC		6	0	6	

Nr. crt.	Proprietar/ Detinator spatiu verde	Tip proprietate	Mod administrare	Categorie de folosinta	Reglementare urbanistica	Suprafata masurata [mp]		Total teren [mp]	Observatii
						Teren exclusiv	Teren indiviz.		
81	Mun. Pascani	L	A	HC		6	0	6	
82	Mun. Pascani	L	A	HC		47	0	47	
83	Mun. Pascani	L	A	HC		34	0	34	
84	Mun. Pascani	L	A	HC		10	0	10	
Total teren								14173	

#### 4. CENTRALIZATOR SUPRAFETE:

Nr. crt.	Categorie de folosinta	Descriere	Suprafata [mp]	Procent [%]
1	CC	Curti	10	0.07
2	DR	Drumuri	8353	58.93
3	HC	Santuri, canale	414	2.92
4	SV	Spatiu verde	4310	30.41
5	TD	Terenuri degradate	1087	7.67
Total teren			14173	100
din care zona verde (SV + AF + ZC + PD)			4310	30.41

#### 5. DATE PRIVIND CONSTRUCTIILE EXISTENTE PE TERENUL SPATIU VERDE:

Proprietar/ Detinator constructii	Tip proprietate	Mod de administrare	Nr. corp constructie	Cod grupa destinatie	Suprafata construita la sol [mp]	Observatii
Total suprafata ocupata din terenul spatiu verde					0	

#### 6. ECHIPAREA EDILITARA A TERENULUI: n/a

#### 7. DATE PRIVIND VEGETATIA EXISTENTA PE TERENUL SPATIU VERDE:

Nr. identif.	Specia	Diametru [cm]	Inaltime [m]	Coronament [m]	Varsta	Viabilitate	Ocrotit
9298	Cais - (Prunus armeniaca)	10	3	2	Matur	Foarte buna	Nu
9300	Cais - (Prunus armeniaca)	12	4	2	Matur	Foarte buna	Nu
9162	Cires - (Prunus avium)	14	7	3	Matur	Foarte buna	Nu
9163	Cires - (Prunus avium)	12	7	3	Tanar	Foarte buna	Nu
9164	Cires - (Prunus avium)	8	3	2	Tanar	Foarte buna	Nu
9166	Cires - (Prunus avium)	8	3	2	Tanar	Foarte buna	Nu
9297	Cires - (Prunus avium)	10	4	2	Tanar	Foarte buna	Nu
9296	Corcodus - (Prunus cerasifera)	8	3	2	Tanar	Foarte buna	Nu
9024	Dud - (Morus alba)	14	7	3	Matur	Foarte buna	Nu
9186	Liliac - (Syringa vulgaris)	14	4	2	---	Foarte buna	Nu
7257	Nuc comun - (Juglans regia)	26	9	5	Matur	Foarte buna	Nu
9123	Nuc comun - (Juglans regia)	24	8	4	Matur	Buna	Nu
9182	Nuc comun - (Juglans regia)	28	9	4	Matur	Foarte buna	Nu
9308	Otetar rosu - (Rhus typhina)	5	3	1	Tanar	Foarte buna	Nu
9014	Prun - (Prunus domestica)	18	6	3	Matur	Buna	Nu
9015	Prun - (Prunus domestica)	16	6	3	Matur	Buna	Nu
9016	Prun - (Prunus domestica)	12	5	3	Matur	Foarte buna	Nu
9017	Prun - (Prunus domestica)	14	4	2	Matur	Buna	Nu
9018	Prun - (Prunus domestica)	7	3	1	Tanar	Buna	Nu
9019	Prun - (Prunus domestica)	8	3	2	Tanar	Foarte buna	Nu
9020	Prun - (Prunus domestica)	12	3	2	Matur	Foarte buna	Nu
9021	Prun - (Prunus domestica)	10	3	2	Matur	Foarte buna	Nu
9027	Prun - (Prunus domestica)	8	3	2	Tanar	Foarte buna	Nu
9124	Prun - (Prunus domestica)	10	5	3	Matur	Foarte buna	Nu
9125	Prun - (Prunus domestica)	16	6	3	Matur	Buna	Nu
9126	Prun - (Prunus domestica)	12	5	3	Matur	Foarte buna	Nu
9127	Prun - (Prunus domestica)	10	5	3	Matur	Foarte buna	Nu
9128	Prun - (Prunus domestica)	10	3	2	Matur	Foarte buna	Nu

Nr. identif.	Specia	Diametru [cm]	Inaltime [m]	Coronament [m]	Varsta	Viabilitate	Ocrotit
9129	Prun - (Prunus domestica)	8	3	2	Tanar	Foarte buna	Nu
9131	Prun - (Prunus domestica)	14	3	2	Matur	Foarte buna	Nu
9132	Prun - (Prunus domestica)	14	3	2	Matur	Foarte buna	Nu
9133	Prun - (Prunus domestica)	14	3	2	Matur	Foarte buna	Nu
9134	Prun - (Prunus domestica)	14	3	2	Matur	Foarte buna	Nu
9169	Prun - (Prunus domestica)	16	4	3	Matur	Foarte buna	Nu
9172	Prun - (Prunus domestica)	8	3	2	Tanar	Foarte buna	Nu
9174	Prun - (Prunus domestica)	8	3	2	Tanar	Foarte buna	Nu
9175	Prun - (Prunus domestica)	8	3	2	Tanar	Foarte buna	Nu
9176	Prun - (Prunus domestica)	8	3	2	Tanar	Foarte buna	Nu
9177	Prun - (Prunus domestica)	8	3	2	Tanar	Foarte buna	Nu
9299	Prun - (Prunus domestica)	10	3	2	Matur	Foarte buna	Nu
9301	Prun - (Prunus domestica)	10	3	2	Matur	Foarte buna	Nu
9303	Prun - (Prunus domestica)	14	5	3	Matur	Foarte buna	Nu
9305	Prun - (Prunus domestica)	14	5	3	Matur	Foarte buna	Nu
9051	Salcam - (Robinia pseudoacacia)	26	9	4	Matur	Foarte buna	Nu
9053	Salcam - (Robinia pseudoacacia)	18	8	3	Tanar	Foarte buna	Nu
9054	Salcam - (Robinia pseudoacacia)	14	8	3	Tanar	Foarte buna	Nu
9055	Salcam - (Robinia pseudoacacia)	22	9	3	Matur	Foarte buna	Nu
9057	Salcam - (Robinia pseudoacacia)	16	8	3	Tanar	Foarte buna	Nu
9058	Salcam - (Robinia pseudoacacia)	14	8	3	Tanar	Foarte buna	Nu
9180	Salcam - (Robinia pseudoacacia)	24	10	5	Matur	Foarte buna	Nu
9281	Salcam - (Robinia pseudoacacia)	22	9	3	Matur	Foarte buna	Nu
9283	Salcam - (Robinia pseudoacacia)	22	9	3	Matur	Foarte buna	Nu
9284	Salcam - (Robinia pseudoacacia)	22	9	3	Matur	Foarte buna	Nu
9286	Salcam - (Robinia pseudoacacia)	18	8	3	Tanar	Foarte buna	Nu
9288	Salcam - (Robinia pseudoacacia)	22	8	3	Matur	Foarte buna	Nu
9290	Salcam - (Robinia pseudoacacia)	22	8	3	Matur	Foarte buna	Nu
9292	Salcam - (Robinia pseudoacacia)	22	8	3	Matur	Foarte buna	Nu
9293	Salcam - (Robinia pseudoacacia)	14	8	3	Tanar	Foarte buna	Nu
9294	Salcam - (Robinia pseudoacacia)	16	8	3	Tanar	Foarte buna	Nu
9122	Salcie pletoasa - (Salix babylonica)	22	8	4	Matur	Buna	Nu
9146	Tei pucios - (Tilia cordata)	14	7	3	Tanar	Foarte buna	Nu
9157	Tei pucios - (Tilia cordata)	50	12	6	Batran	Foarte buna	Nu
9130	Visin - (Prunus cerasus)	5	3	1	Tanar plantat	Foarte buna	Nu

- Arbori: 62 / Arbusti: 1
- Lungime gard viu: 0 m
- Suprafata gard viu: 0 mp

#### 8. DOCUMENTE EMISE CU PRIVIRE LA TERENUL SPATIU VERDE SI CONSTRUCTIILE EXISTENTE:

Data realizarii: 19.01.2025

Data actualizarii:



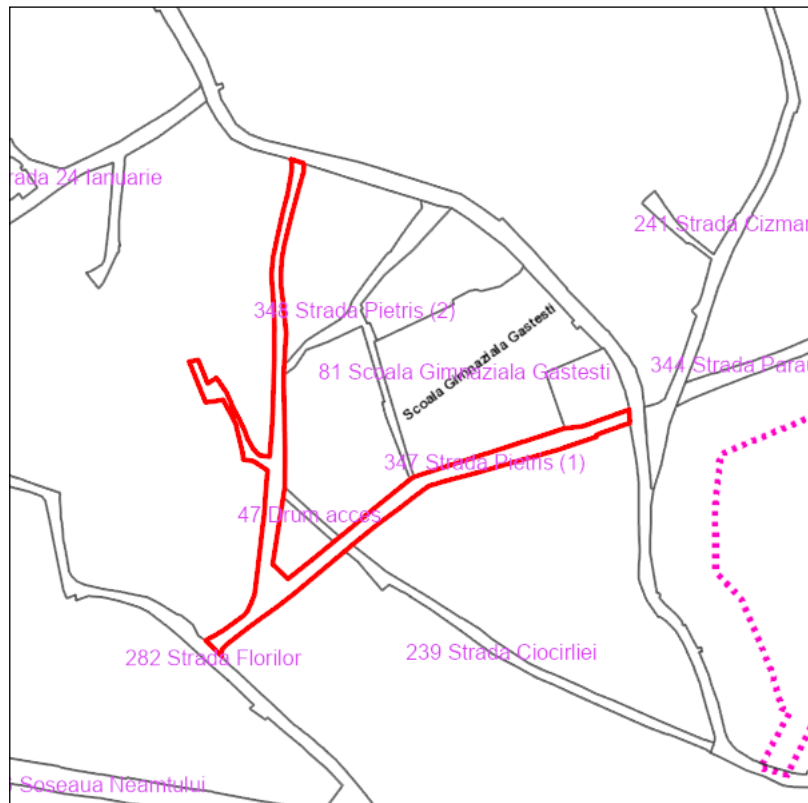
Judetul: Iasi  
 Localitatea: Pascani  
 SIRUTA: 95408  
 Identificator imobil: 347

Nr. cadastral imobil:  
 Nr. carte funciara: 65420  
 Suprafata imobil: 8976 mp

Cod zona valorica:  
 Cod zona protejata:  
 Cod postal:

## FISA SPATIULUI VERDE

### 1. SCHITA AMPLASAMENTULUI TERENULUI SPATIU VERDE:



### 2. DENUMIRE OBIECTIV: Strada Pietris (1), Sat Gastesti

### 3. DATE DESPRE TERENUL SPATIU VERDE:

Nr. crt.	Proprietar/ Detinator spatiu verde	Tip proprietate	Mod administrare	Categorie de folosinta	Reglementare urbanistica	Suprafata masurata [mp]		Total teren [mp]	Observatii
						Teren exclusiv	Teren indiviz.		
1	Mun. Pascani	L	A	SV		435	0	435	
2	Mun. Pascani	L	A	SV		279	0	279	
3	Mun. Pascani	L	A	SV		15	0	15	
4	Mun. Pascani	L	A	SV		35	0	35	
5	Mun. Pascani	L	A	SV		243	0	243	
6	Mun. Pascani	L	A	SV		106	0	106	
7	Mun. Pascani	L	A	SV		194	0	194	
8	Mun. Pascani	L	A	SV		183	0	183	
9	Mun. Pascani	L	A	SV		76	0	76	
10	Mun. Pascani	L	A	SV		519	0	519	
11	Mun. Pascani	L	A	SV		57	0	57	
12	Mun. Pascani	L	A	SV		58	0	58	
13	Mun. Pascani	L	A	SV		18	0	18	
14	Mun. Pascani	L	A	SV		25	0	25	
15	Mun. Pascani	L	A	SV		127	0	127	
16	Mun. Pascani	L	A	SV		31	0	31	
17	Mun. Pascani	L	A	SV		20	0	20	
18	Mun. Pascani	L	A	SV		63	0	63	
19	Mun. Pascani	L	A	SV		39	0	39	

Nr. crt.	Proprietar/ Detinator spatiu verde	Tip proprietate	Mod administrare	Categorie de folosinta	Reglementare urbanistica	Suprafata masurata [mp]		Total teren [mp]	Observatii
						Teren exclusiv	Teren indiviz.		
20	Mun. Pascani	L	A	SV		251	0	251	
21	Mun. Pascani	L	A	SV		401	0	401	
22	Mun. Pascani	L	A	SV		6	0	6	
23	Mun. Pascani	L	A	SV		46	0	46	
24	Mun. Pascani	L	A	SV		48	0	48	
25	Mun. Pascani	L	A	CC		8	0	8	
26	Mun. Pascani	L	A	DR		5446	0	5446	
27	Mun. Pascani	L	A	TD		13	0	13	
28	Mun. Pascani	L	A	TD		64	0	64	
29	Mun. Pascani	L	A	HC		129	0	129	
30	Mun. Pascani	L	A	HC		33	0	33	
31	Mun. Pascani	L	A	HC		9	0	9	
Total teren								8976	

#### 4. CENTRALIZATOR SUPRAFETE:

Nr. crt.	Categorie de folosinta	Descriere	Suprafata [mp]	Procent [%]
1	CC	Curti	8	0.09
2	DR	Drumuri	5446	60.67
3	HC	Santuri, canale	171	1.91
4	SV	Spatiu verde	3273	36.47
5	TD	Terenuri degradate	77	0.85
Total teren			8976	100
din care zona verde (SV + AF + ZC + PD)			3273	36.47

#### 5. DATE PRIVIND CONSTRUCTIILE EXISTENTE PE TERENUL SPATIU VERDE:

Proprietar/ Detinator constructii	Tip proprietate	Mod de administrare	Nr. corp constructie	Cod grupa destinatie	Suprafata construita la sol [mp]	Observatii
Total suprafata ocupata din terenul spatiu verde					0	

#### 6. ECHIPAREA EDILITARA A TERENULUI: n/a

#### 7. DATE PRIVIND VEGETATIA EXISTENTA PE TERENUL SPATIU VERDE:

Nr. identif.	Specia	Diametru [cm]	Inaltime [m]	Coronament [m]	Varsta	Viabilitate	Ocrotit
9063	Cais - (Prunus armeniaca)	8	3	2	Tanar	Foarte buna	Nu
9079	Dud - (Morus alba)	12	3	2	Tanar	Foarte buna	Nu
7250	Nuc comun - (Juglans regia)	18	4	3	Tanar	Buna	Nu
7248	Prun - (Prunus domestica)	4	2	1	Tanar	Buna	Nu
7252	Prun - (Prunus domestica)	5	2	1	Tanar	Foarte buna	Nu
7253	Prun - (Prunus domestica)	5	2	1	Tanar	Foarte buna	Nu
7254	Prun - (Prunus domestica)	5	2	1	Tanar	Foarte buna	Nu
9080	Prun - (Prunus domestica)	5	3	1	Tanar	Foarte buna	Nu
9081	Prun - (Prunus domestica)	5	3	1	Tanar	Foarte buna	Nu
9082	Prun - (Prunus domestica)	5	3	1	Tanar	Foarte buna	Nu
9083	Prun - (Prunus domestica)	5	3	1	Tanar	Foarte buna	Nu
9084	Prun - (Prunus domestica)	5	3	1	Tanar	Foarte buna	Nu
9085	Prun - (Prunus domestica)	5	3	1	Tanar	Foarte buna	Nu
9086	Prun - (Prunus domestica)	5	3	1	Tanar	Foarte buna	Nu
9087	Prun - (Prunus domestica)	5	3	1	Tanar	Foarte buna	Nu
7239	Salcam - (Robinia pseudoacacia)	12	8	2	Tanar	Buna	Nu
7240	Salcam - (Robinia pseudoacacia)	22	9	3	Matur	Buna	Nu
7241	Salcam - (Robinia pseudoacacia)	20	8	3	Matur	Buna	Nu
7242	Salcam - (Robinia pseudoacacia)	16	9	1	Tanar	Buna	Nu
7243	Salcam - (Robinia pseudoacacia)	22	9	2	Matur	Buna	Nu

Nr. identif.	Specia	Diametru [cm]	Inaltime [m]	Coronament [m]	Varsta	Viabilitate	Ocrotit
7244	Salcam - (Robinia pseudoacacia)	24	9	3	Matur	Buna	Nu
7245	Salcam - (Robinia pseudoacacia)	20	9	2	Matur	Buna	Nu
7246	Salcam - (Robinia pseudoacacia)	14	8	1	Tanar	Buna	Nu
7249	Tei pucios - (Tilia cordata)	26	8	5	Matur	Buna	Nu
7251	Tei pucios - (Tilia cordata)	20	6	4	Matur	Buna	Nu
9066	Tei pucios - (Tilia cordata)	30	10	5	Matur	Buna	Nu
9088	Tei pucios - (Tilia cordata)	20	7	3	Matur	Buna	Nu
7247	Visin - (Prunus cerasus)	18	3	2	Matur	Buna	Nu
9065	Visin - (Prunus cerasus)	10	3	2	Tanar	Foarte buna	Nu

- Arbori: 29 / Arbusti: 0
- Lungime gard viu: 0 m
- Suprafata gard viu: 0 mp

8. DOCUMENTE EMISE CU PRIVIRE LA TERENUL SPATIU VERDE SI CONSTRUCTIILE EXISTENTE:

Data realizarii: 19.01.2025

Data actualizarii:



Judetul: Iasi  
 Localitatea: Pascani  
 SIRUTA: 95408  
 Identificator imobil: 348

Nr. cadastral imobil:  
 Nr. carte funciara:  
 Suprafata imobil: 2834 mp

Cod zona valorica:  
 Cod zona protejata:  
 Cod postal:

## FISA SPATIULUI VERDE

### 1. SCHITA AMPLASAMENTULUI TERENULUI SPATIU VERDE:



### 2. DENUMIRE OBIECTIV: Strada Pietris (2), Sat Gastesti

### 3. DATE DESPRE TERENUL SPATIU VERDE:

Nr. crt.	Proprietar/ Detinator spatiu verde	Tip proprietate	Mod administrare	Categorie de folosinta	Reglementare urbanistica	Suprafata masurata [mp]		Total teren [mp]	Observatii
						Teren exclusiv	Teren indiviz.		
1	Mun. Pascani	L	A	SV		22	0	22	
2	Mun. Pascani	L	A	SV		635	0	635	
3	Mun. Pascani	L	A	SV		42	0	42	
4	Mun. Pascani	L	A	SV		92	0	92	
5	Mun. Pascani	L	A	SV		291	0	291	
6	Mun. Pascani	L	A	SV		146	0	146	
7	Mun. Pascani	L	A	SV		30	0	30	
8	Mun. Pascani	L	A	SV		6	0	6	
9	Mun. Pascani	L	A	SV		10	0	10	
10	Mun. Pascani	L	A	SV		90	0	90	
11	Mun. Pascani	L	A	DR		1470	0	1470	
Total teren								2834	

### 4. CENTRALIZATOR SUPRAFETE:

Nr. crt.	Categorie de folosinta	Descriere	Suprafata [mp]	Procent [%]
1	DR	Drumuri	1470	51.86



Nr. crt.	Categorie de folosinta	Descriere	Suprafata [mp]	Procent [%]
2	SV	Spatiu verde	1365	48.14
Total teren			2834	100
din care zona verde (SV + AF + ZC + PD)			1365	48.14

5. DATE PRIVIND CONSTRUCTIILE EXISTENTE PE TERENUL SPATIU VERDE:

Proprietar/ Detinator constructii	Tip proprietate	Mod de administrare	Nr. corp constructie	Cod grupa destinatie	Suprafata construita la sol [mp]	Observatii
Total suprafata ocupata din terenul spatiu verde					0	

6. ECHIPAREA EDILITARA A TERENULUI: n/a

7. DATE PRIVIND VEGETATIA EXISTENTA PE TERENUL SPATIU VERDE:

- Arbori: 0 / Arbusti: 0
- Lungime gard viu: 0 m
- Suprafata gard viu: 0 mp

8. DOCUMENTE EMISE CU PRIVIRE LA TERENUL SPATIU VERDE SI CONSTRUCTIILE EXISTENTE:

Data realizarii: 19.01.2025

Data actualizarii:



Judetul: Iasi  
 Localitatea: Pascani  
 SIRUTA: 95408  
 Identificator imobil: 349

Nr. cadastral imobil:  
 Nr. carte funciara: 65710  
 Suprafata imobil: 5877 mp

Cod zona valorica:  
 Cod zona protejata:  
 Cod postal:

## FISA SPATIULUI VERDE

### 1. SCHITA AMPLASAMENTULUI TERENULUI SPATIU VERDE:



### 2. DENUMIRE OBIECTIV: Strada Plaiesului, Mun. Pascani

### 3. DATE DESPRE TERENUL SPATIU VERDE:

Nr. crt.	Proprietar/ Detinator spatiu verde	Tip proprietate	Mod administrare	Categorie de folosinta	Reglementare urbanistica	Suprafata masurata [mp]		Total teren [mp]	Observatii
						Teren exclusiv	Teren indiviz.		
1	Mun. Pascani	L	A	DR		5287	0	5287	
2	Mun. Pascani	L	A	TD		371	0	371	
3	Mun. Pascani	L	A	TD		199	0	199	
4	Mun. Pascani	L	A	TD		20	0	20	
Total teren								5877	

### 4. CENTRALIZATOR SUPRAFETE:

Nr. crt.	Categorie de folosinta	Descriere	Suprafata [mp]	Procent [%]
1	DR	Drumuri	5287	89.96
2	TD	Terenuri degradate	590	10.04
Total teren			5877	100
din care zona verde (SV + AF + ZC + PD)			0	0

### 5. DATE PRIVIND CONSTRUCTIILE EXISTENTE PE TERENUL SPATIU VERDE:

Proprietar/ Detinator constructii	Tip proprietate	Mod de administrare	Nr. corp constructie	Cod grupa destinatie	Suprafata construita la sol [mp]	Observatii
Total suprafata ocupata din terenul spatiu verde					0	

6. ECHIPAREA EDILITARA A TERENULUI: n/a

7. DATE PRIVIND VEGETATIA EXISTENTA PE TERENUL SPATIU VERDE:

Nr. identif.	Specia	Diametru [cm]	Inaltime [m]	Coronament [m]	Varsta	Viabilitate	Ocrotit
3305	Cais - (Prunus armeniaca)	18	6	3	Matur	Foarte buna	Nu
3308	Cais - (Prunus armeniaca)	18	6	3	Matur	Foarte buna	Nu
3291	Cires - (Prunus avium)	20	6	3	Matur	Foarte buna	Nu
11466	Nuc comun - (Juglans regia)	6	3	1	Tanar plantat	Foarte buna	Nu

- Arbori: 4 / Arbusti: 0
- Lungime gard viu: 0 m
- Suprafata gard viu: 0 mp

8. DOCUMENTE EMISE CU PRIVIRE LA TERENUL SPATIU VERDE SI CONSTRUCTIILE EXISTENTE:

Data realizarii: 19.01.2025

Data actualizarii:



Judetul: Iasi  
 Localitatea: Pascani  
 SIRUTA: 95408  
 Identificator imobil: 350

Nr. cadastral imobil:  
 Nr. carte funciara: 65181  
 Suprafata imobil: 11206 mp

Cod zona valorica:  
 Cod zona protejata:  
 Cod postal:

## FISA SPATIULUI VERDE

### 1. SCHITA AMPLASAMENTULUI TERENULUI SPATIU VERDE:



### 2. DENUMIRE OBIECTIV: Strada Plevnei, Sat Bosteni-Sodomeni

### 3. DATE DESPRE TERENUL SPATIU VERDE:

Nr. crt.	Proprietar/ Detinator spatiu verde	Tip proprietate	Mod administrare	Categorie de folosinta	Reglementare urbanistica	Suprafata masurata [mp]		Total teren [mp]	Observatii
						Teren exclusiv	Teren indiviz.		
1	Mun. Pascani	L	A	SV		381	0	381	
2	Mun. Pascani	L	A	SV		524	0	524	
3	Mun. Pascani	L	A	SV		26	0	26	
4	Mun. Pascani	L	A	SV		231	0	231	
5	Mun. Pascani	L	A	SV		180	0	180	
6	Mun. Pascani	L	A	SV		199	0	199	
7	Mun. Pascani	L	A	SV		269	0	269	
8	Mun. Pascani	L	A	SV		55	0	55	
9	Mun. Pascani	L	A	SV		59	0	59	
10	Mun. Pascani	L	A	SV		90	0	90	
11	Mun. Pascani	L	A	SV		14	0	14	
12	Mun. Pascani	L	A	SV		34	0	34	
13	Mun. Pascani	L	A	SV		50	0	50	
14	Mun. Pascani	L	A	SV		225	0	225	
15	Mun. Pascani	L	A	SV		4	0	4	
16	Mun. Pascani	L	A	SV		64	0	64	
17	Mun. Pascani	L	A	SV		37	0	37	
18	Mun. Pascani	L	A	SV		226	0	226	
19	Mun. Pascani	L	A	SV		84	0	84	

Nr. crt.	Proprietar/ Detinator spatiu verde	Tip proprietate	Mod administrare	Categorie de folosinta	Reglementare urbanistica	Suprafata masurata [mp]		Total teren [mp]	Observatii
						Teren exclusiv	Teren indiviz.		
20	Mun. Pascani	L	A	SV		5	0	5	
21	Mun. Pascani	L	A	SV		11	0	11	
22	Mun. Pascani	L	A	SV		17	0	17	
23	Mun. Pascani	L	A	SV		35	0	35	
24	Mun. Pascani	L	A	SV		65	0	65	
25	Mun. Pascani	L	A	SV		15	0	15	
26	Mun. Pascani	L	A	SV		20	0	20	
27	Mun. Pascani	L	A	SV		24	0	24	
28	Mun. Pascani	L	A	SV		7	0	7	
29	Mun. Pascani	L	A	SV		32	0	32	
30	Mun. Pascani	L	A	SV		397	0	398	
31	Mun. Pascani	L	A	SV		367	0	367	
32	Mun. Pascani	L	A	SV		41	0	41	
33	Mun. Pascani	L	A	SV		281	0	281	
34	Mun. Pascani	L	A	SV		48	0	48	
35	Mun. Pascani	L	A	SV		37	0	37	
36	Mun. Pascani	L	A	SV		43	0	43	
37	Mun. Pascani	L	A	SV		337	0	337	
38	Mun. Pascani	L	A	SV		91	0	91	
39	Mun. Pascani	L	A	SV		75	0	75	
40	Mun. Pascani	L	A	SV		66	0	66	
41	Mun. Pascani	L	A	SV		120	0	120	
42	Mun. Pascani	L	A	SV		52	0	52	
43	Mun. Pascani	L	A	SV		47	0	47	
44	Mun. Pascani	L	A	SV		127	0	127	
45	Mun. Pascani	L	A	SV		231	0	231	
46	Mun. Pascani	L	A	SV		32	0	32	
47	Mun. Pascani	L	A	SV		30	0	30	
48	Mun. Pascani	L	A	SV		24	0	24	
49	Mun. Pascani	L	A	SV		28	0	28	
50	Mun. Pascani	L	A	SV		11	0	11	
51	Mun. Pascani	L	A	SV		23	0	23	
52	Mun. Pascani	L	A	SV		14	0	14	
53	Mun. Pascani	L	A	CC		8	0	8	
54	Mun. Pascani	L	A	CC		2	0	2	
55	Mun. Pascani	L	A	DR		5443	0	5443	
56	Mun. Pascani	L	A	HC		27	0	27	
57	Mun. Pascani	L	A	HC		5	0	5	
58	Mun. Pascani	L	A	HC		32	0	32	
59	Mun. Pascani	L	A	HC		2	0	2	
60	Mun. Pascani	L	A	HC		20	0	20	
61	Mun. Pascani	L	A	HC		35	0	35	
62	Mun. Pascani	L	A	HC		5	0	5	
63	Mun. Pascani	L	A	HC		26	0	26	
64	Mun. Pascani	L	A	HC		33	0	33	
65	Mun. Pascani	L	A	HC		22	0	22	
66	Mun. Pascani	L	A	HC		15	0	15	
67	Mun. Pascani	L	A	HC		6	0	6	
68	Mun. Pascani	L	A	HC		10	0	10	
69	Mun. Pascani	L	A	AP		11	0	11	
Total teren								11206	

#### 4. CENTRALIZATOR SUPRAFETE:

Nr. crt.	Categorie de folosinta	Descriere	Suprafata [mp]	Procent [%]
1	AP	Acces pietonal	11	0.1
2	CC	Curti	10	0.09
3	DR	Drumuri	5443	48.57
4	HC	Santuri, canale	238	2.13

Nr. crt.	Categorie de folosinta	Descriere	Suprafata [mp]	Procent [%]
5	SV	Spatiu verde	5504	49.12
Total teren			11206	100
din care zona verde (SV + AF + ZC + PD)			5504	49.12

#### 5. DATE PRIVIND CONSTRUCTIILE EXISTENTE PE TERENUL SPATIU VERDE:

Proprietar/ Detinator constructii	Tip proprietate	Mod de administrare	Nr. corp constructie	Cod grupa destinatie	Suprafata construita la sol [mp]	Observatii
Total suprafata ocupata din terenul spatiu verde					0	

#### 6. ECHIPAREA EDILITARA A TERENULUI: n/a

#### 7. DATE PRIVIND VEGETATIA EXISTENTA PE TERENUL SPATIU VERDE:

Nr. identif.	Specia	Diametru [cm]	Inaltime [m]	Coronament [m]	Varsta	Viabilitate	Ocrotit
9366	Cires - (Prunus avium)	24	7	4	Matur	Foarte buna	Nu
9369	Cires - (Prunus avium)	10	4	2	Tanar	Foarte buna	Nu
8763	Prun - (Prunus domestica)	10	3	2	Matur	Foarte buna	Nu
8765	Salcam - (Robinia pseudoacacia)	10	4	2	Tanar	Buna	Nu

- Arbori: 4 / Arbusti: 0
- Lungime gard viu: 0 m
- Suprafata gard viu: 0 mp

#### 8. DOCUMENTE EMISE CU PRIVIRE LA TERENUL SPATIU VERDE SI CONSTRUCTIILE EXISTENTE:

Data realizarii: 19.01.2025

Data actualizarii:





Nr. crt.	Proprietar/ Detinator spatiu verde	Tip proprietate	Mod administrare	Categorie de folosinta	Reglementare urbanistica	Suprafata masurata [mp]		Total teren [mp]	Observatii
						Teren exclusiv	Teren indiviz.		
20	Mun. Pascani	L	A	SV		31	0	31	
21	Mun. Pascani	L	A	SV		380	0	380	
22	Mun. Pascani	L	A	SV		16	0	16	
23	Mun. Pascani	L	A	SV		33	0	33	
24	Mun. Pascani	L	A	SV		91	0	91	
25	Mun. Pascani	L	A	DR		5075	0	5075	
26	Mun. Pascani	L	A	TD		55	0	55	
27	Mun. Pascani	L	A	TD		65	0	65	
28	Mun. Pascani	L	A	TD		126	0	126	
29	Mun. Pascani	L	A	TD		92	0	92	
30	Mun. Pascani	L	A	TD		96	0	96	
31	Mun. Pascani	L	A	TD		59	0	59	
32	Mun. Pascani	L	A	TD		134	0	134	
33	Mun. Pascani	L	A	TD		28	0	28	
34	Mun. Pascani	L	A	TD		30	0	30	
35	Mun. Pascani	L	A	TD		40	0	40	
Total teren								8395	

#### 4. CENTRALIZATOR SUPRAFETE:

Nr. crt.	Categorie de folosinta	Descriere	Suprafata [mp]	Procent [%]
1	DR	Drumuri	5075	60.45
2	SV	Spatiu verde	2594	30.9
3	TD	Terenuri degradate	726	8.65
Total teren			8395	100
din care zona verde (SV + AF + ZC + PD)			2594	30.9

#### 5. DATE PRIVIND CONSTRUCTIILE EXISTENTE PE TERENUL SPATIU VERDE:

Proprietar/ Detinator constructii	Tip proprietate	Mod de administrare	Nr. corp constructie	Cod grupa destinatie	Suprafata construita la sol [mp]	Observatii
Total suprafata ocupata din terenul spatiu verde					0	

#### 6. ECHIPAREA EDILITARA A TERENULUI: n/a

#### 7. DATE PRIVIND VEGETATIA EXISTENTA PE TERENUL SPATIU VERDE:

- Arbori: 0 / Arbusti: 0
- Lungime gard viu: 0 m
- Suprafata gard viu: 0 mp

#### 8. DOCUMENTE EMISE CU PRIVIRE LA TERENUL SPATIU VERDE SI CONSTRUCTIILE EXISTENTE:

Data realizarii: 19.01.2025

Data actualizarii:





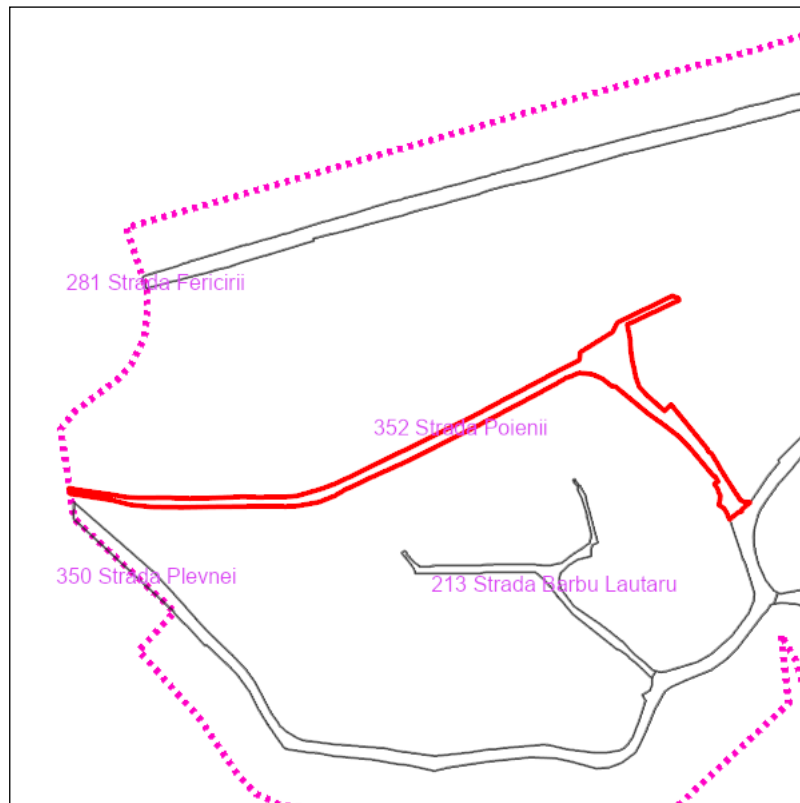
Judetul: Iasi  
 Localitatea: Pascani  
 SIRUTA: 95408  
 Identificator imobil: 352

Nr. cadastral imobil:  
 Nr. carte funciara: 66282  
 Suprafata imobil: 6536 mp

Cod zona valorica:  
 Cod zona protejata:  
 Cod postal:

## FISA SPATIULUI VERDE

### 1. SCHITA AMPLASAMENTULUI TERENULUI SPATIU VERDE:



### 2. DENUMIRE OBIECTIV: Strada Poenii, Sat Bosteni-Sodomeni

### 3. DATE DESPRE TERENUL SPATIU VERDE:

Nr. crt.	Proprietar/ Detinator spatiu verde	Tip proprietate	Mod administrare	Categorie de folosinta	Reglementare urbanistica	Suprafata masurata [mp]		Total teren [mp]	Observatii
						Teren exclusiv	Teren indiviz.		
1	Mun. Pascani	L	A	SV		71	0	71	
2	Mun. Pascani	L	A	SV		1004	0	1004	
3	Mun. Pascani	L	A	SV		233	0	233	
4	Mun. Pascani	L	A	SV		10	0	10	
5	Mun. Pascani	L	A	SV		64	0	64	
6	Mun. Pascani	L	A	SV		7	0	7	
7	Mun. Pascani	L	A	SV		17	0	17	
8	Mun. Pascani	L	A	SV		19	0	19	
9	Mun. Pascani	L	A	SV		21	0	21	
10	Mun. Pascani	L	A	SV		22	0	22	
11	Mun. Pascani	L	A	SV		23	0	23	
12	Mun. Pascani	L	A	SV		23	0	23	
13	Mun. Pascani	L	A	SV		24	0	24	
14	Mun. Pascani	L	A	SV		24	0	24	
15	Mun. Pascani	L	A	SV		37	0	37	
16	Mun. Pascani	L	A	SV		42	0	42	
17	Mun. Pascani	L	A	SV		59	0	59	
18	Mun. Pascani	L	A	SV		79	0	79	
19	Mun. Pascani	L	A	SV		79	0	79	

Nr. crt.	Proprietar/ Detinator spatiu verde	Tip proprietate	Mod administrare	Categorie de folosinta	Reglementare urbanistica	Suprafata masurata [mp]		Total teren [mp]	Observatii
						Teren exclusiv	Teren indiviz.		
20	Mun. Pascani	L	A	SV		31	0	31	
21	Mun. Pascani	L	A	SV		70	0	70	
22	Mun. Pascani	L	A	SV		17	0	17	
23	Mun. Pascani	L	A	SV		48	0	48	
24	Mun. Pascani	L	A	SV		68	0	68	
25	Mun. Pascani	L	A	SV		74	0	74	
26	Mun. Pascani	L	A	SV		45	0	45	
27	Mun. Pascani	L	A	SV		84	0	84	
28	Mun. Pascani	L	A	SV		22	0	22	
29	Mun. Pascani	L	A	SV		24	0	24	
30	Mun. Pascani	L	A	SV		39	0	39	
31	Mun. Pascani	L	A	SV		31	0	31	
32	Mun. Pascani	L	A	SV		47	0	47	
33	Mun. Pascani	L	A	SV		29	0	29	
34	Mun. Pascani	L	A	SV		49	0	49	
35	Mun. Pascani	L	A	SV		50	0	50	
36	Mun. Pascani	L	A	SV		69	0	69	
37	Mun. Pascani	L	A	SV		81	0	81	
38	Mun. Pascani	L	A	SV		87	0	87	
39	Mun. Pascani	L	A	SV		3	0	3	
40	Mun. Pascani	L	A	SV		42	0	42	
41	Mun. Pascani	L	A	SV		42	0	42	
42	Mun. Pascani	L	A	SV		31	0	31	
43	Mun. Pascani	L	A	SV		16	0	16	
44	Mun. Pascani	L	A	SV		70	0	70	
45	Mun. Pascani	L	A	SV		39	0	39	
46	Mun. Pascani	L	A	SV		10	0	10	
47	Mun. Pascani	L	A	CC		5	0	5	
48	Mun. Pascani	L	A	CC		10	0	10	
49	Mun. Pascani	L	A	DR		3428	0	3428	
50	Mun. Pascani	L	A	HC		19	0	19	
Total teren								6536	

#### 4. CENTRALIZATOR SUPRAFETE:

Nr. crt.	Categorie de folosinta	Descriere	Suprafata [mp]	Procent [%]
1	CC	Curti	16	0.24
2	DR	Drumuri	3428	52.45
3	HC	Santuri, canale	19	0.3
4	SV	Spatiu verde	3073	47.02
Total teren			6536	100
din care zona verde (SV + AF + ZC + PD)			3073	47.02

#### 5. DATE PRIVIND CONSTRUCTIILE EXISTENTE PE TERENUL SPATIU VERDE:

Proprietar/ Detinator constructii	Tip proprietate	Mod de administrare	Nr. corp constructie	Cod grupa destinatie	Suprafata construita la sol [mp]	Observatii
Total suprafata ocupata din terenul spatiu verde					0	

#### 6. ECHIPAREA EDILITARA A TERENULUI: n/a

#### 7. DATE PRIVIND VEGETATIA EXISTENTA PE TERENUL SPATIU VERDE:

Nr. identif.	Specia	Diametru [cm]	Inaltime [m]	Coronament [m]	Varsta	Viabilitate	Ocrotit
9340	Artar american - (Acer negundo)	7	2	1	Tanar	Foarte buna	Nu
9338	Cires - (Prunus avium)	8	4	2	Tanar	Foarte buna	Nu

Nr. identif.	Specia	Diametru [cm]	Inaltime [m]	Coronament [m]	Varsta	Viabilitate	Ocrotit
9333	Corcodus - (Prunus cerasifera)	18	6	3	Matur	Foarte buna	Nu
9334	Corcodus - (Prunus cerasifera)	18	6	3	Matur	Foarte buna	Nu
9332	Liliac - (Syringa vulgaris)	12	4	2	---	Foarte buna	Nu
8856	Nuc comun - (Juglans regia)	12	5	3	Tanar	Foarte buna	Nu
8857	Nuc comun - (Juglans regia)	12	5	3	Tanar	Foarte buna	Nu
9335	Nuc comun - (Juglans regia)	14	6	3	Tanar	Foarte buna	Nu
9336	Nuc comun - (Juglans regia)	14	6	3	Tanar	Foarte buna	Nu
9337	Nuc comun - (Juglans regia)	12	4	2	Tanar	Foarte buna	Nu
9318	Salcam - (Robinia pseudoacacia)	14	9	3	Tanar	Foarte buna	Nu
9319	Salcam - (Robinia pseudoacacia)	14	9	3	Tanar	Foarte buna	Nu
9320	Salcam - (Robinia pseudoacacia)	18	9	3	Tanar	Foarte buna	Nu
9321	Salcam - (Robinia pseudoacacia)	14	9	3	Tanar	Foarte buna	Nu
9322	Salcam - (Robinia pseudoacacia)	16	9	3	Tanar	Foarte buna	Nu
9323	Salcam - (Robinia pseudoacacia)	12	9	3	Tanar	Foarte buna	Nu
9324	Salcam - (Robinia pseudoacacia)	10	8	3	Tanar	Foarte buna	Nu
9325	Salcam - (Robinia pseudoacacia)	18	9	3	Tanar	Foarte buna	Nu
9326	Salcam - (Robinia pseudoacacia)	18	9	3	Tanar	Foarte buna	Nu
9327	Salcam - (Robinia pseudoacacia)	18	9	3	Tanar	Foarte buna	Nu
9328	Salcam - (Robinia pseudoacacia)	18	9	3	Tanar	Foarte buna	Nu
9329	Salcam - (Robinia pseudoacacia)	8	7	2	Tanar plantat	Foarte buna	Nu
9330	Salcam - (Robinia pseudoacacia)	8	7	2	Tanar plantat	Foarte buna	Nu
9331	Salcam - (Robinia pseudoacacia)	8	7	2	Tanar plantat	Foarte buna	Nu
9341	Salcam - (Robinia pseudoacacia)	18	10	4	Tanar	Foarte buna	Nu
9342	Salcam - (Robinia pseudoacacia)	16	10	4	Tanar	Foarte buna	Nu
9343	Salcam - (Robinia pseudoacacia)	12	9	3	Tanar	Foarte buna	Nu
9344	Salcam - (Robinia pseudoacacia)	14	9	3	Tanar	Foarte buna	Nu
9345	Salcam - (Robinia pseudoacacia)	16	9	3	Tanar	Foarte buna	Nu
9732	Salcam - (Robinia pseudoacacia)	16	10	4	Tanar	Foarte buna	Nu
9339	Tei pucios - (Tilia cordata)	7	2	1	Tanar plantat	Foarte buna	Nu

- Arbori: 30 / Arbusti: 1
- Lungime gard viu: 0 m
- Suprafata gard viu: 0 mp

8. DOCUMENTE EMISE CU PRIVIRE LA TERENUL SPATIU VERDE SI CONSTRUCTIILE EXISTENTE:

Data realizarii: 19.01.2025

Data actualizarii:



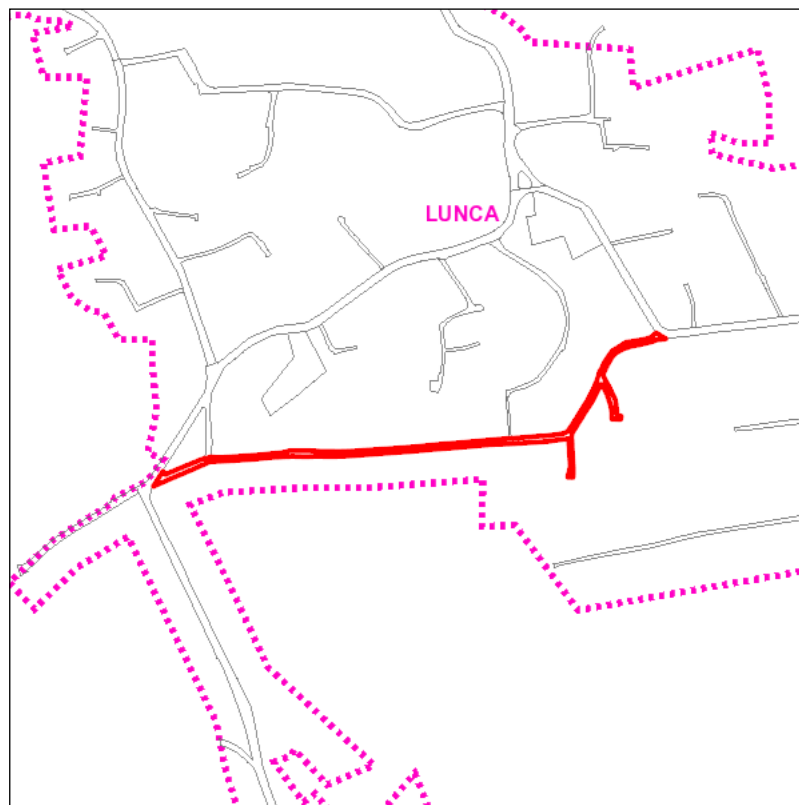
Judetul: Iasi  
Localitatea: Pascani  
SIRUTA: 95408  
Identificator imobil: 353

Nr. cadastral imobil:  
Nr. carte funciara:  
Suprafata imobil: 7721 mp

Cod zona valorica:  
Cod zona protejata:  
Cod postal:

## FISA SPATIULUI VERDE

### 1. SCHITA AMPLASAMENTULUI TERENULUI SPATIU VERDE:



### 2. DENUMIRE OBIECTIV: Strada Popa Sapca, Sat Lunca

### 3. DATE DESPRE TERENUL SPATIU VERDE:

Nr. crt.	Proprietar/ Detinator spatiu verde	Tip proprietate	Mod administrare	Categorie de folosinta	Reglementare urbanistica	Suprafata masurata [mp]		Total teren [mp]	Observatii
						Teren exclusiv	Teren indiviz.		
1	Mun. Pascani	L	A	SV		211	0	211	
2	Mun. Pascani	L	A	SV		31	0	31	
3	Mun. Pascani	L	A	SV		551	0	551	
4	Mun. Pascani	L	A	SV		33	0	33	
5	Mun. Pascani	L	A	SV		62	0	62	
6	Mun. Pascani	L	A	SV		76	0	76	
7	Mun. Pascani	L	A	SV		197	0	197	
8	Mun. Pascani	L	A	SV		164	0	164	
9	Mun. Pascani	L	A	SV		131	0	131	
10	Mun. Pascani	L	A	SV		95	0	95	
11	Mun. Pascani	L	A	SV		101	0	101	
12	Mun. Pascani	L	A	SV		54	0	54	
13	Mun. Pascani	L	A	SV		181	0	181	
14	Mun. Pascani	L	A	SV		21	0	21	
15	Mun. Pascani	L	A	SV		53	0	53	
16	Mun. Pascani	L	A	SV		10	0	10	
17	Mun. Pascani	L	A	SV		17	0	17	
18	Mun. Pascani	L	A	SV		140	0	140	
19	Mun. Pascani	L	A	SV		49	0	49	

Nr. crt.	Proprietar/ Detinator spatiu verde	Tip proprietate	Mod administrare	Categorie de folosinta	Reglementare urbanistica	Suprafata masurata [mp]		Total teren [mp]	Observatii
						Teren exclusiv	Teren indiviz.		
20	Mun. Pascani	L	A	SV		39	0	39	
21	Mun. Pascani	L	A	SV		25	0	25	
22	Mun. Pascani	L	A	SV		10	0	10	
23	Mun. Pascani	L	A	SV		11	0	11	
24	Mun. Pascani	L	A	SV		22	0	22	
25	Mun. Pascani	L	A	SV		77	0	77	
26	Mun. Pascani	L	A	SV		60	0	60	
27	Mun. Pascani	L	A	SV		24	0	24	
28	Mun. Pascani	L	A	SV		14	0	14	
29	Mun. Pascani	L	A	SV		14	0	14	
30	Mun. Pascani	L	A	SV		26	0	26	
31	Mun. Pascani	L	A	SV		13	0	13	
32	Mun. Pascani	L	A	SV		40	0	40	
33	Mun. Pascani	L	A	SV		49	0	49	
34	Mun. Pascani	L	A	SV		45	0	45	
35	Mun. Pascani	L	A	SV		111	0	111	
36	Mun. Pascani	L	A	SV		51	0	51	
37	Mun. Pascani	L	A	SV		17	0	17	
38	Mun. Pascani	L	A	SV		2	0	2	
39	Mun. Pascani	L	A	SV		54	0	54	
40	Mun. Pascani	L	A	SV		28	0	28	
41	Mun. Pascani	L	A	CC		10	0	10	
42	Mun. Pascani	L	A	CC		3	0	3	
43	Mun. Pascani	L	A	DR		4528	0	4528	
44	Mun. Pascani	L	A	TD		56	0	56	
45	Mun. Pascani	L	A	TD		32	0	32	
46	Mun. Pascani	L	A	TD		22	0	22	
47	Mun. Pascani	L	A	TD		19	0	19	
48	Mun. Pascani	L	A	HC		57	0	57	
49	Mun. Pascani	L	A	HC		31	0	31	
50	Mun. Pascani	L	A	HC		21	0	21	
51	Mun. Pascani	L	A	HC		9	0	9	
52	Mun. Pascani	L	A	HC		6	0	6	
53	Mun. Pascani	L	A	AP		16	0	16	
Total teren								7721	

#### 4. CENTRALIZATOR SUPRAFETE:

Nr. crt.	Categorie de folosinta	Descriere	Suprafata [mp]	Procent [%]
1	AP	Acces pietonal	16	0.21
2	CC	Curti	14	0.18
3	DR	Drumuri	4528	58.65
4	HC	Santuri, canale	125	1.61
5	SV	Spatiu verde	2910	37.69
6	TD	Terenuri degradate	129	1.66
Total teren			7721	100
din care zona verde (SV + AF + ZC + PD)			2910	37.69

#### 5. DATE PRIVIND CONSTRUCTIILE EXISTENTE PE TERENUL SPATIU VERDE:

Proprietar/ Detinator constructii	Tip proprietate	Mod de administrare	Nr. corp constructie	Cod grupa destinatie	Suprafata construita la sol [mp]	Observatii
Total suprafata ocupata din terenul spatiu verde					0	

#### 6. ECHIPAREA EDILITARA A TERENULUI: n/a

#### 7. DATE PRIVIND VEGETATIA EXISTENTA PE TERENUL SPATIU VERDE:

Nr. identif.	Specia	Diametru [cm]	Inaltime [m]	Coronament [m]	Varsta	Viabilitate	Ocrotit
7319	Cais - (Prunus armeniaca)	8	5	2	Tanar	Buna	Nu
7320	Cais - (Prunus armeniaca)	8	3	2	Tanar	Buna	Nu
7321	Ienupar comun - (Juniperus communis)	6	2	1	---	Foarte buna	Nu
7322	Ienupar comun - (Juniperus communis)	6	2	1	---	Foarte buna	Nu
7317	Prun - (Prunus domestica)	10	4	3	Matur	Foarte buna	Nu
7311	Tei pucios - (Tilia cordata)	5	2	1	Tanar plantat	Foarte buna	Nu
7310	Tuie - (Thuja occidentalis)	2	2	1	Tanar plantat	Foarte buna	Nu
7312	Tuie - (Thuja occidentalis)	5	2	1	Tanar	Foarte buna	Nu
7313	Tuie - (Thuja occidentalis)	5	2	1	Tanar	Foarte buna	Nu
7314	Tuie - (Thuja occidentalis)	5	2	1	Tanar	Foarte buna	Nu
7315	Tuie - (Thuja occidentalis)	5	2	1	Tanar	Foarte buna	Nu
7316	Tuie - (Thuja occidentalis)	5	2	1	Tanar	Foarte buna	Nu
10011	Tuie - (Thuja occidentalis)	5	2	1	Tanar	Foarte buna	Nu
7318	Visin - (Prunus cerasus)	7	3	2	Tanar	Foarte buna	Nu

- Arbori: 12 / Arbusti: 2
- Lungime gard viu: 0 m
- Suprafata gard viu: 0 mp

8. DOCUMENTE EMISE CU PRIVIRE LA TERENUL SPATIU VERDE SI CONSTRUCTIILE EXISTENTE:

Data realizarii: 19.01.2025

Data actualizarii:



Judetul: Iasi  
 Localitatea: Pascani  
 SIRUTA: 95408  
 Identificator imobil: 354

Nr. cadastral imobil:  
 Nr. carte funciara: 66255  
 Suprafata imobil: 3775 mp

Cod zona valorica:  
 Cod zona protejata:  
 Cod postal:

## FISA SPATIULUI VERDE

### 1. SCHITA AMPLASAMENTULUI TERENULUI SPATIU VERDE:



### 2. DENUMIRE OBIECTIV: Strada Preda Buzescu, Sat Lunca

### 3. DATE DESPRE TERENUL SPATIU VERDE:

Nr. crt.	Proprietar/ Detinator spatiu verde	Tip proprietate	Mod administrare	Categorie de folosinta	Reglementare urbanistica	Suprafata masurata [mp]		Total teren [mp]	Observatii
						Teren exclusiv	Teren indiviz.		
1	Mun. Pascani	L	A	DR		2411	0	2411	
2	Mun. Pascani	L	A	TD		76	0	76	
3	Mun. Pascani	L	A	TD		154	0	154	
4	Mun. Pascani	L	A	TD		48	0	48	
5	Mun. Pascani	L	A	TD		110	0	110	
6	Mun. Pascani	L	A	TD		136	0	136	
7	Mun. Pascani	L	A	TD		46	0	46	
8	Mun. Pascani	L	A	TD		83	0	83	
9	Mun. Pascani	L	A	TD		32	0	32	
10	Mun. Pascani	L	A	TD		98	0	98	
11	Mun. Pascani	L	A	TD		70	0	70	
12	Mun. Pascani	L	A	TD		41	0	41	
13	Mun. Pascani	L	A	TD		48	0	48	
14	Mun. Pascani	L	A	TD		32	0	32	
15	Mun. Pascani	L	A	TD		54	0	54	
16	Mun. Pascani	L	A	TD		71	0	71	
17	Mun. Pascani	L	A	TD		86	0	86	
18	Mun. Pascani	L	A	TD		60	0	60	
19	Mun. Pascani	L	A	TD		35	0	35	

Nr. crt.	Proprietar/ Detinator spatiu verde	Tip proprietate	Mod administrare	Categorie de folosinta	Reglementare urbanistica	Suprafata masurata [mp]		Total teren [mp]	Observatii
						Teren exclusiv	Teren indiviz.		
20	Mun. Pascani	L	A	TD		19	0	19	
21	Mun. Pascani	L	A	TD		34	0	34	
22	Mun. Pascani	L	A	TD		12	0	12	
23	Mun. Pascani	L	A	TD		11	0	11	
24	Mun. Pascani	L	A	TD		10	0	10	
Total teren								3775	

#### 4. CENTRALIZATOR SUPRAFETE:

Nr. crt.	Categorie de folosinta	Descriere	Suprafata [mp]	Procent [%]
1	DR	Drumuri	2411	63.86
2	TD	Terenuri degradate	1364	36.14
Total teren			3775	100
din care zona verde (SV + AF + ZC + PD)			0	0

#### 5. DATE PRIVIND CONSTRUCTIILE EXISTENTE PE TERENUL SPATIU VERDE:

Proprietar/ Detinator constructii	Tip proprietate	Mod de administrare	Nr. corp constructie	Cod grupa destinatie	Suprafata construita la sol [mp]	Observatii
Total suprafata ocupata din terenul spatiu verde					0	

#### 6. ECHIPAREA EDILITARA A TERENULUI: n/a

#### 7. DATE PRIVIND VEGETATIA EXISTENTA PE TERENUL SPATIU VERDE:

Nr. identif.	Specia	Diametru [cm]	Inaltime [m]	Coronament [m]	Varsta	Viabilitate	Ocrotit
10034	Artar american - (Acer negundo)	20	2	1	Matur	Acceptabila	Nu
10035	Artar american - (Acer negundo)	20	2	1	Matur	Acceptabila	Nu
10487	Artar american - (Acer negundo)	20	2	1	Matur	Acceptabila	Nu
10488	Artar american - (Acer negundo)	14	2	1	Matur	Acceptabila	Nu
10489	Artar american - (Acer negundo)	14	2	1	Matur	Acceptabila	Nu
10033	Salcam - (Robinia pseudoacacia)	16	7	3	Tanar	Buna	Nu
10486	Salcam - (Robinia pseudoacacia)	6	4	1	Tanar plantat	Buna	Nu
7345	Salcioara - (Elaeagnus angustifolia)	22	6	2	Matur	Buna	Nu
7346	Salcioara - (Elaeagnus angustifolia)	20	6	3	Matur	Buna	Nu
7347	Stejar, stejar pedunculat - (Quercus robur)	75	14	7	Batran	Buna	Nu

- Arbori: 10 / Arbusti: 0
- Lungime gard viu: 0 m
- Suprafata gard viu: 0 mp

#### 8. DOCUMENTE EMISE CU PRIVIRE LA TERENUL SPATIU VERDE SI CONSTRUCTIILE EXISTENTE:

Data realizarii: 19.01.2025

Data actualizarii:





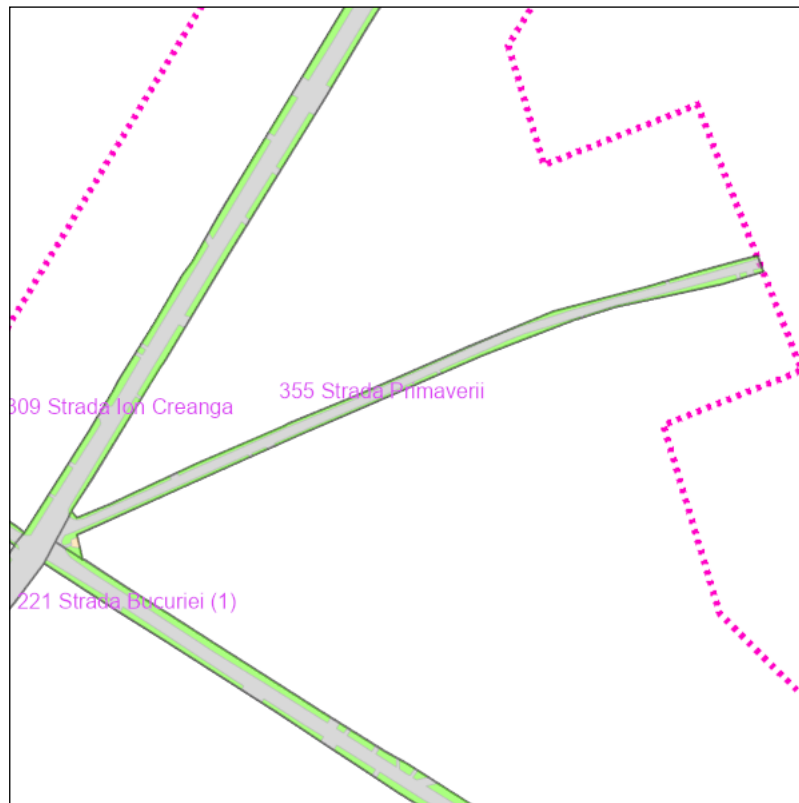
Judetul: Iasi  
Localitatea: Pascani  
SIRUTA: 95408  
Identificator imobil: 355

Nr. cadastral imobil:  
Nr. carte funciara:  
Suprafata imobil: 1767 mp

Cod zona valorica:  
Cod zona protejata:  
Cod postal:

## FISA SPATIULUI VERDE

### 1. SCHITA AMPLASAMENTULUI TERENULUI SPATIU VERDE:



### 2. DENUMIRE OBIECTIV: Strada Primaverii, Sat Bosteni-Sodomeni

### 3. DATE DESPRE TERENUL SPATIU VERDE:

Nr. crt.	Proprietar/ Detinator spatiu verde	Tip proprietate	Mod administrare	Categorie de folosinta	Reglementare urbanistica	Suprafata masurata [mp]		Total teren [mp]	Observatii
						Teren exclusiv	Teren indiviz.		
1	Mun. Pascani	L	A	SV		230	0	230	
2	Mun. Pascani	L	A	SV		117	0	117	
3	Mun. Pascani	L	A	SV		5	0	5	
4	Mun. Pascani	L	A	SV		6	0	6	
5	Mun. Pascani	L	A	SV		56	0	56	
6	Mun. Pascani	L	A	SV		81	0	81	
7	Mun. Pascani	L	A	SV		90	0	90	
8	Mun. Pascani	L	A	SV		7	0	7	
9	Mun. Pascani	L	A	SV		71	0	71	
10	Mun. Pascani	L	A	SV		56	0	56	
11	Mun. Pascani	L	A	SV		16	0	16	
12	Mun. Pascani	L	A	CC		11	0	11	
13	Mun. Pascani	L	A	DR		1021	0	1021	
Total teren								1767	

### 4. CENTRALIZATOR SUPRAFETE:

Nr. crt.	Categorie de folosinta	Descriere	Suprafata [mp]	Procent [%]
1	CC	Curti	11	0.63
2	DR	Drumuri	1021	57.8
3	SV	Spatiu verde	735	41.57
Total teren			1767	100
din care zona verde (SV + AF + ZC + PD)			735	41.57

#### 5. DATE PRIVIND CONSTRUCTIILE EXISTENTE PE TERENUL SPATIU VERDE:

Proprietar/ Detinator constructii	Tip proprietate	Mod de administrare	Nr. corp constructie	Cod grupa destinatie	Suprafata construita la sol [mp]	Observatii
Total suprafata ocupata din terenul spatiu verde					0	

#### 6. ECHIPAREA EDILITARA A TERENULUI: n/a

#### 7. DATE PRIVIND VEGETATIA EXISTENTA PE TERENUL SPATIU VERDE:

Nr. identif.	Specia	Diametru [cm]	Inaltime [m]	Coronament [m]	Varsta	Viabilitate	Ocrotit
283	Salcie japoneza, creata - (Salix matsudana Tortuosa)	16	6	3	Matur	Foarte buna	Nu

- Arbori: 1 / Arbusti: 0
- Lungime gard viu: 0 m
- Suprafata gard viu: 0 mp

#### 8. DOCUMENTE EMISE CU PRIVIRE LA TERENUL SPATIU VERDE SI CONSTRUCTIILE EXISTENTE:

Data realizarii: 19.01.2025

Data actualizarii:



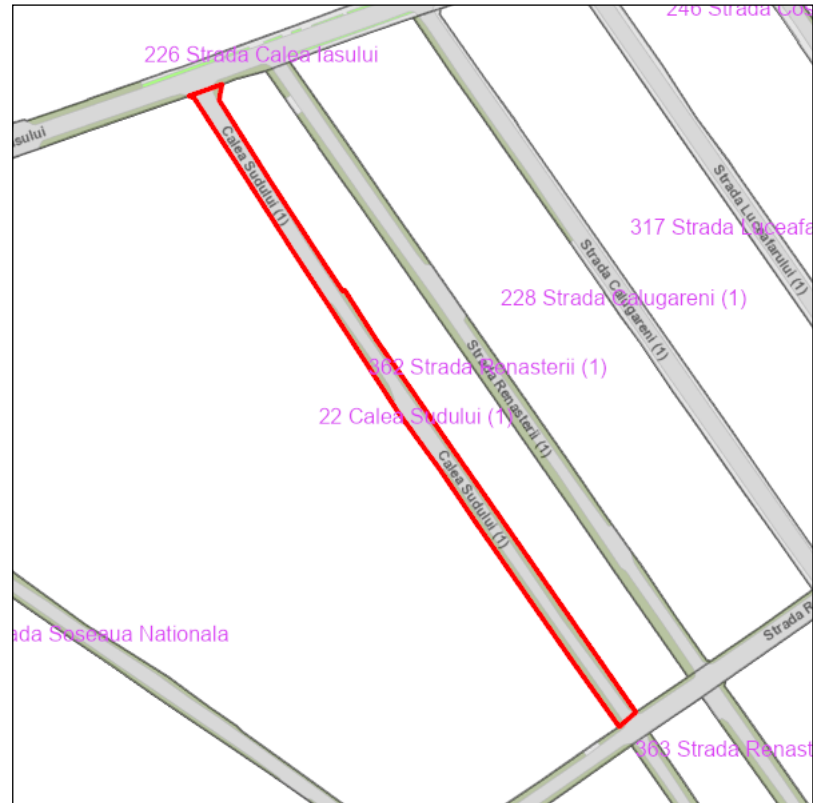
Judetul: Iasi  
 Localitatea: Pascani  
 SIRUTA: 95408  
 Identificator imobil: 356

Nr. cadastral imobil:  
 Nr. carte funciara: 66998  
 Suprafata imobil: 2667 mp

Cod zona valorica:  
 Cod zona protejata:  
 Cod postal:

## FISA SPATIULUI VERDE

### 1. SCHITA AMPLASAMENTULUI TERENULUI SPATIU VERDE:



### 2. DENUMIRE OBIECTIV: Strada Prisacii, Mun. Pascani

### 3. DATE DESPRE TERENUL SPATIU VERDE:

Nr. crt.	Proprietar/ Detinator spatiu verde	Tip proprietate	Mod administrare	Categorie de folosinta	Reglementare urbanistica	Suprafata masurata [mp]		Total teren [mp]	Observatii
						Teren exclusiv	Teren indiviz.		
1	Mun. Pascani	L	A	SV		24	0	24	
2	Mun. Pascani	L	A	SV		154	0	154	
3	Mun. Pascani	L	A	SV		41	0	41	
4	Mun. Pascani	L	A	SV		7	0	7	
5	Mun. Pascani	L	A	SV		15	0	15	
6	Mun. Pascani	L	A	SV		19	0	19	
7	Mun. Pascani	L	A	SV		10	0	10	
8	Mun. Pascani	L	A	DR		1927	0	1927	
9	Mun. Pascani	L	A	TD		208	0	208	
10	Mun. Pascani	L	A	TD		182	0	182	
11	Mun. Pascani	L	A	AP		6	0	6	
12	Mun. Pascani	L	A	AP		10	0	10	
13	Mun. Pascani	L	A	AP		11	0	11	
14	Mun. Pascani	L	A	AP		11	0	11	
15	Mun. Pascani	L	A	AP		41	0	41	
Total teren								2667	

### 4. CENTRALIZATOR SUPRAFETE:

Nr. crt.	Categorie de folosinta	Descriere	Suprafata [mp]	Procent [%]
1	AP	Acces pietonal	79	2.96
2	DR	Drumuri	1927	72.26
3	SV	Spatiu verde	271	10.15
4	TD	Terenuri degradate	390	14.63
Total teren			2667	100
din care zona verde (SV + AF + ZC + PD)			271	10.15

#### 5. DATE PRIVIND CONSTRUCTIILE EXISTENTE PE TERENUL SPATIU VERDE:

Proprietar/ Detinator constructii	Tip proprietate	Mod de administrare	Nr. corp constructie	Cod grupa destinatie	Suprafata construita la sol [mp]	Observatii
Total suprafata ocupata din terenul spatiu verde					0	

#### 6. ECHIPAREA EDILITARA A TERENULUI: n/a

#### 7. DATE PRIVIND VEGETATIA EXISTENTA PE TERENUL SPATIU VERDE:

Nr. identif.	Specia	Diametru [cm]	Inaltime [m]	Coronament [m]	Varsta	Viabilitate	Ocrotit
11215	Prun - (Prunus domestica)	6	4	1	Tanar	Foarte buna	Nu
11213	Visin - (Prunus cerasus)	4	2	1	Tanar plantat	Foarte buna	Nu

- Arbori: 2 / Arbusti: 0
- Lungime gard viu: 0 m
- Suprafata gard viu: 0 mp

#### 8. DOCUMENTE EMISE CU PRIVIRE LA TERENUL SPATIU VERDE SI CONSTRUCTIILE EXISTENTE:

Data realizarii: 19.01.2025

Data actualizarii:



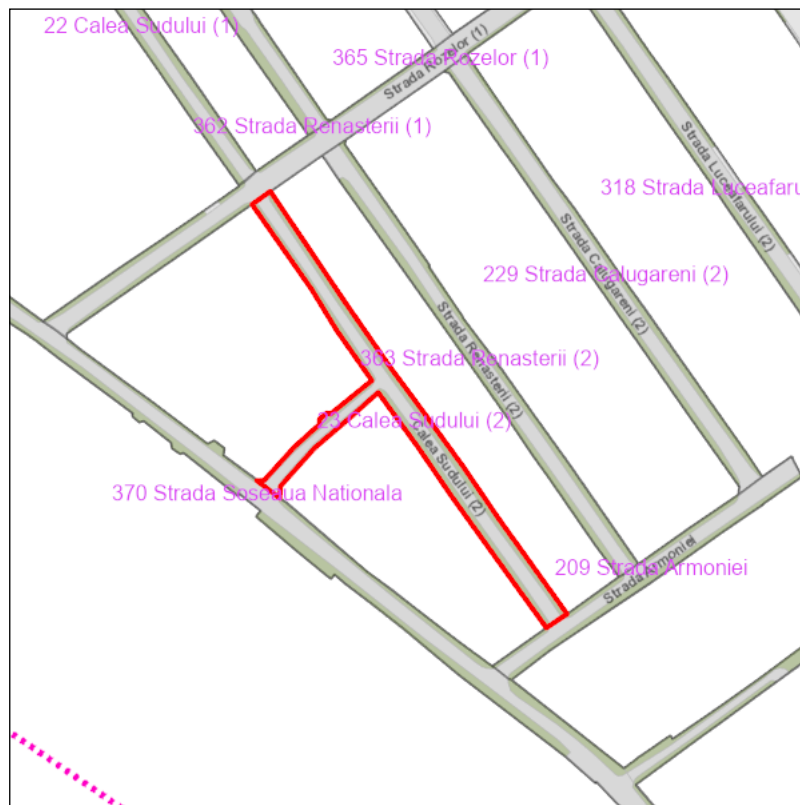
Judetul: Iasi  
 Localitatea: Pascani  
 SIRUTA: 95408  
 Identificator imobil: 357

Nr. cadastral imobil:  
 Nr. carte funciara: 66165  
 Suprafata imobil: 2451 mp

Cod zona valorica:  
 Cod zona protejata:  
 Cod postal:

## FISA SPATIULUI VERDE

### 1. SCHITA AMPLASAMENTULUI TERENULUI SPATIU VERDE:



### 2. DENUMIRE OBIECTIV: Strada Radu Negru, Sat Bosteni-Sodomeni

### 3. DATE DESPRE TERENUL SPATIU VERDE:

Nr. crt.	Proprietar/ Detinator spatiu verde	Tip proprietate	Mod administrare	Categorie de folosinta	Reglementare urbanistica	Suprafata masurata [mp]		Total teren [mp]	Observatii
						Teren exclusiv	Teren indiviz.		
1	Mun. Pascani	L	A	SV		130	0	130	
2	Mun. Pascani	L	A	SV		652	0	652	
3	Mun. Pascani	L	A	SV		15	0	15	
4	Mun. Pascani	L	A	SV		71	0	71	
5	Mun. Pascani	L	A	SV		161	0	161	
6	Mun. Pascani	L	A	SV		7	0	7	
7	Mun. Pascani	L	A	SV		14	0	14	
8	Mun. Pascani	L	A	SV		54	0	54	
9	Mun. Pascani	L	A	SV		91	0	91	
10	Mun. Pascani	L	A	SV		21	0	21	
11	Mun. Pascani	L	A	DR		1235	0	1235	
Total teren								2451	

### 4. CENTRALIZATOR SUPRAFETE:

Nr. crt.	Categorie de folosinta	Descriere	Suprafata [mp]	Procent [%]
1	DR	Drumuri	1235	50.4

Nr. crt.	Categorie de folosinta	Descriere	Suprafata [mp]	Procent [%]
2	SV	Spatiu verde	1215	49.6
Total teren			2451	100
din care zona verde (SV + AF + ZC + PD)			1215	49.6

#### 5. DATE PRIVIND CONSTRUCTIILE EXISTENTE PE TERENUL SPATIU VERDE:

Proprietar/ Detinator constructii	Tip proprietate	Mod de administrare	Nr. corp constructie	Cod grupa destinatie	Suprafata construita la sol [mp]	Observatii
Total suprafata ocupata din terenul spatiu verde					0	

#### 6. ECHIPAREA EDILITARA A TERENULUI: n/a

#### 7. DATE PRIVIND VEGETATIA EXISTENTA PE TERENUL SPATIU VERDE:

Nr. identif.	Specia	Diametru [cm]	Inaltime [m]	Coronament [m]	Varsta	Viabilitate	Ocrotit
9377	Carpen - (Carpinus Betulus)	12	5	2	Tanar	Foarte buna	Nu
9379	Carpen - (Carpinus Betulus)	10	5	1	Tanar	Buna	Nu
9376	Cires - (Prunus avium)	5	3	1	Tanar plantat	Buna	Nu
9378	Cires - (Prunus avium)	6	2	1	Tanar	Buna	Nu
9380	Salcam - (Robinia pseudoacacia)	12	6	2	Tanar	Foarte buna	Nu

- Arbori: 5 / Arbusti: 0
- Lungime gard viu: 0 m
- Suprafata gard viu: 0 mp

#### 8. DOCUMENTE EMISE CU PRIVIRE LA TERENUL SPATIU VERDE SI CONSTRUCTIILE EXISTENTE:

Data realizarii: 19.01.2025

Data actualizarii:



Judetul: Iasi  
 Localitatea: Pascani  
 SIRUTA: 95408  
 Identificator imobil: 358

Nr. cadastral imobil:  
 Nr. carte funciara: 65222  
 Suprafata imobil: 4224 mp

Cod zona valorica:  
 Cod zona protejata:  
 Cod postal:

## FISA SPATIULUI VERDE

### 1. SCHITA AMPLASAMENTULUI TERENULUI SPATIU VERDE:



### 2. DENUMIRE OBIECTIV: Strada Rapa Galbena (1), Sat Blagesti

### 3. DATE DESPRE TERENUL SPATIU VERDE:

Nr. crt.	Proprietar/ Detinator spatiu verde	Tip proprietate	Mod administrare	Categorie de folosinta	Reglementare urbanistica	Suprafata masurata [mp]		Total teren [mp]	Observatii
						Teren exclusiv	Teren indiviz.		
1	Mun. Pascani	L	A	SV		767	0	767	
2	Mun. Pascani	L	A	SV		102	0	102	
3	Mun. Pascani	L	A	SV		207	0	207	
4	Mun. Pascani	L	A	SV		11	0	11	
5	Mun. Pascani	L	A	SV		159	0	159	
6	Mun. Pascani	L	A	SV		253	0	253	
7	Mun. Pascani	L	A	SV		44	0	44	
8	Mun. Pascani	L	A	SV		132	0	132	
9	Mun. Pascani	L	A	SV		43	0	43	
10	Mun. Pascani	L	A	SV		22	0	22	
11	Mun. Pascani	L	A	SV		59	0	59	
12	Mun. Pascani	L	A	SV		148	0	148	
13	Mun. Pascani	L	A	SV		74	0	74	
14	Mun. Pascani	L	A	SV		6	0	6	
15	Mun. Pascani	L	A	CC		3	0	3	
16	Mun. Pascani	L	A	DR		2031	0	2031	
17	Mun. Pascani	L	A	AP		164	0	164	
Total teren								4224	

#### 4. CENTRALIZATOR SUPRAFETE:

Nr. crt.	Categorie de folosinta	Descriere	Suprafata [mp]	Procent [%]
1	AP	Acces pietonal	164	3.88
2	CC	Curti	3	0.08
3	DR	Drumuri	2031	48.07
4	SV	Spatiu verde	2026	47.97
Total teren			4224	100
din care zona verde (SV + AF + ZC + PD)			2026	47.97

#### 5. DATE PRIVIND CONSTRUCTIILE EXISTENTE PE TERENUL SPATIU VERDE:

Proprietar/ Detinator constructii	Tip proprietate	Mod de administrare	Nr. corp constructie	Cod grupa destinatie	Suprafata construita la sol [mp]	Observatii
Total suprafata ocupata din terenul spatiu verde					0	

#### 6. ECHIPAREA EDILITARA A TERENULUI: n/a

#### 7. DATE PRIVIND VEGETATIA EXISTENTA PE TERENUL SPATIU VERDE:

Nr. identif.	Specia	Diametru [cm]	Inaltime [m]	Coronament [m]	Varsta	Viabilitate	Ocrotit
9704	Castan salbatic - (Aesculus hippocastanum)	28	7	5	Matur	Buna	Nu
9882	Castan salbatic - (Aesculus hippocastanum)	65	12	6	Batran	Buna	Nu
9700	Molid comun - (Picea Abies)	10	4	2	Tanar	Foarte buna	Nu
9702	Molid comun - (Picea Abies)	10	4	2	Tanar	Foarte buna	Nu
9703	Molid comun - (Picea Abies)	5	3	1	Tanar plantat	Foarte buna	Nu
266	Nuc comun - (Juglans regia)	16	5	3	Tanar	Buna	Nu
9699	Nuc comun - (Juglans regia)	5	3	1	Tanar plantat	Foarte buna	Nu
9691	Prun - (Prunus domestica)	5	3	1	Tanar	Foarte buna	Nu
9784	Prun - (Prunus domestica)	8	4	1	Tanar	Foarte buna	Nu
9785	Prun - (Prunus domestica)	7	4	1	Tanar	Foarte buna	Nu
267	Salcam - (Robinia pseudoacacia)	5	4	2	Tanar plantat	Foarte buna	Nu
9695	Salcam - (Robinia pseudoacacia)	5	3	1	Tanar plantat	Foarte buna	Nu
9875	Salcam - (Robinia pseudoacacia)	20	8	4	Matur	Buna	Nu
9876	Salcam - (Robinia pseudoacacia)	16	9	3	Tanar	Buna	Nu
9877	Salcam - (Robinia pseudoacacia)	16	8	3	Tanar	Buna	Nu
9878	Salcam - (Robinia pseudoacacia)	18	9	4	Tanar	Buna	Nu
9879	Salcam - (Robinia pseudoacacia)	16	9	3	Tanar	Buna	Nu
9880	Salcam - (Robinia pseudoacacia)	16	8	3	Tanar	Buna	Nu
9881	Salcam - (Robinia pseudoacacia)	6	5	1	Tanar plantat	Buna	Nu
9883	Salcam - (Robinia pseudoacacia)	10	5	1	Tanar	Buna	Nu
9885	Salcam - (Robinia pseudoacacia)	5	4	1	Tanar plantat	Foarte buna	Nu
9886	Salcam - (Robinia pseudoacacia)	5	4	1	Tanar plantat	Foarte buna	Nu
9887	Salcam - (Robinia pseudoacacia)	8	5	1	Tanar plantat	Foarte buna	Nu
9888	Salcam - (Robinia pseudoacacia)	5	4	1	Tanar plantat	Foarte buna	Nu
9889	Salcam - (Robinia pseudoacacia)	5	4	1	Tanar plantat	Foarte buna	Nu

- Arbori: 25 / Arbusti: 0
- Lungime gard viu: 0 m
- Suprafata gard viu: 0 mp

#### 8. DOCUMENTE EMISE CU PRIVIRE LA TERENUL SPATIU VERDE SI CONSTRUCTIILE EXISTENTE:



Data realizarii: 19.01.2025

Data actualizarii:



Judetul: Iasi  
 Localitatea: Pascani  
 SIRUTA: 95408  
 Identificator imobil: 359

Nr. cadastral imobil:  
 Nr. carte funciara: 65220  
 Suprafata imobil: 1154 mp

Cod zona valorica:  
 Cod zona protejata:  
 Cod postal:

## FISA SPATIULUI VERDE

### 1. SCHITA AMPLASAMENTULUI TERENULUI SPATIU VERDE:



### 2. DENUMIRE OBIECTIV: Strada Rapa Galbena (2), Sat Blagesti

### 3. DATE DESPRE TERENUL SPATIU VERDE:

Nr. crt.	Proprietar/ Detinator spatiu verde	Tip proprietate	Mod administrare	Categorie de folosinta	Reglementare urbanistica	Suprafata masurata [mp]		Total teren [mp]	Observatii
						Teren exclusiv	Teren indiviz.		
1	Mun. Pascani	L	A	SV		50	0	50	
2	Mun. Pascani	L	A	SV		149	0	149	
3	Mun. Pascani	L	A	SV		46	0	46	
4	Mun. Pascani	L	A	SV		18	0	18	
5	Mun. Pascani	L	A	SV		30	0	30	
6	Mun. Pascani	L	A	SV		53	0	53	
7	Mun. Pascani	L	A	SV		57	0	57	
8	Mun. Pascani	L	A	SV		71	0	71	
9	Mun. Pascani	L	A	SV		30	0	30	
10	Mun. Pascani	L	A	CC		5	0	5	
11	Mun. Pascani	L	A	DR		550	0	550	
12	Mun. Pascani	L	A	TD		96	0	96	
Total teren								1154	

### 4. CENTRALIZATOR SUPRAFETE:

Nr. crt.	Categorie de folosinta	Descriere	Suprafata [mp]	Procent [%]
1	CC	Curti	5	0.4
2	DR	Drumuri	550	47.67
3	SV	Spatiu verde	503	43.59
4	TD	Terenuri degradate	96	8.35
Total teren			1154	100
din care zona verde (SV + AF + ZC + PD)			503	43.59

#### 5. DATE PRIVIND CONSTRUCTIILE EXISTENTE PE TERENUL SPATIU VERDE:

Proprietar/ Detinator constructii	Tip proprietate	Mod de administrare	Nr. corp constructie	Cod grupa destinatie	Suprafata construita la sol [mp]	Observatii
Total suprafata ocupata din terenul spatiu verde					0	

#### 6. ECHIPAREA EDILITARA A TERENULUI: n/a

#### 7. DATE PRIVIND VEGETATIA EXISTENTA PE TERENUL SPATIU VERDE:

Nr. identif.	Specia	Diametru [cm]	Inaltime [m]	Coronament [m]	Varsta	Viabilitate	Ocrotit
9662	Prun - (Prunus domestica)	16	5	2	Matur	Buna	Nu
9810	Prun - (Prunus domestica)	12	5	2	Matur	Buna	Nu
9897	Prun - (Prunus domestica)	10	4	2	Matur	Foarte buna	Nu
9899	Prun - (Prunus domestica)	6	5	1	Tanar	Foarte buna	Nu
9900	Prun - (Prunus domestica)	7	4	1	Tanar	Foarte buna	Nu
9901	Prun - (Prunus domestica)	8	4	2	Tanar	Foarte buna	Nu

- Arbori: 6 / Arbusti: 0
- Lungime gard viu: 0 m
- Suprafata gard viu: 0 mp

#### 8. DOCUMENTE EMISE CU PRIVIRE LA TERENUL SPATIU VERDE SI CONSTRUCTIILE EXISTENTE:

Data realizarii: 19.01.2025

Data actualizarii:



Judetul: Iasi  
 Localitatea: Pascani  
 SIRUTA: 95408  
 Identificator imobil: 360

Nr. cadastral imobil:  
 Nr. carte funciara:  
 Suprafata imobil: 1661 mp

Cod zona valorica:  
 Cod zona protejata:  
 Cod postal:

## FISA SPATIULUI VERDE

### 1. SCHITA AMPLASAMENTULUI TERENULUI SPATIU VERDE:



### 2. DENUMIRE OBIECTIV: Strada Rapa Galbena (3), Sat Blagesti

### 3. DATE DESPRE TERENUL SPATIU VERDE:

Nr. crt.	Proprietar/ Detinator spatiu verde	Tip proprietate	Mod administrare	Categorie de folosinta	Reglementare urbanistica	Suprafata masurata [mp]		Total teren [mp]	Observatii
						Teren exclusiv	Teren indiviz.		
1	Mun. Pascani	L	A	SV		350	0	350	
2	Mun. Pascani	L	A	SV		63	0	63	
3	Mun. Pascani	L	A	SV		34	0	34	
4	Mun. Pascani	L	A	DR		1214	0	1214	
Total teren								1661	

### 4. CENTRALIZATOR SUPRAFETE:

Nr. crt.	Categorie de folosinta	Descriere	Suprafata [mp]	Procent [%]
1	DR	Drumuri	1214	73.08
2	SV	Spatiu verde	447	26.92
Total teren			1661	100
din care zona verde (SV + AF + ZC + PD)			447	26.92

### 5. DATE PRIVIND CONSTRUCTIILE EXISTENTE PE TERENUL SPATIU VERDE:

Proprietar/ Detinator constructii	Tip proprietate	Mod de administrare	Nr. corp constructie	Cod grupa destinatie	Suprafata construita la sol [mp]	Observatii
Total suprafata ocupata din terenul spatiu verde					0	

6. ECHIPAREA EDILITARA A TERENULUI: n/a

7. DATE PRIVIND VEGETATIA EXISTENTA PE TERENUL SPATIU VERDE:

- Arbori: 0 / Arbusti: 0
- Lungime gard viu: 0 m
- Suprafata gard viu: 0 mp

8. DOCUMENTE EMISE CU PRIVIRE LA TERENUL SPATIU VERDE SI CONSTRUCTIILE EXISTENTE:

Data realizarii: 19.01.2025

Data actualizarii:



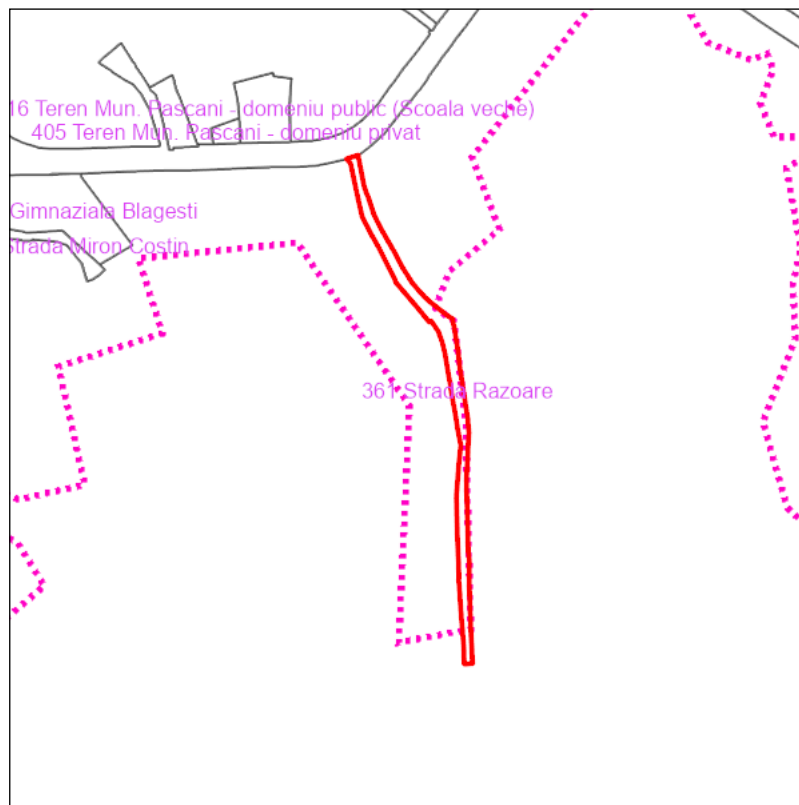
Judetul: Iasi  
Localitatea: Pascani  
SIRUTA: 95408  
Identificator imobil: 361

Nr. cadastral imobil:  
Nr. carte funciara: 65226  
Suprafata imobil: 3704 mp

Cod zona valorica:  
Cod zona protejata:  
Cod postal:

## FISA SPATIULUI VERDE

### 1. SCHITA AMPLASAMENTULUI TERENULUI SPATIU VERDE:



### 2. DENUMIRE OBIECTIV: Strada Razoare, Sat Blagesti

### 3. DATE DESPRE TERENUL SPATIU VERDE:

Nr. crt.	Proprietar/ Detinator spatiu verde	Tip proprietate	Mod administrare	Categorie de folosinta	Reglementare urbanistica	Suprafata masurata [mp]		Total teren [mp]	Observatii
						Teren exclusiv	Teren indiviz.		
1	Mun. Pascani	L	A	SV		168	0	168	
2	Mun. Pascani	L	A	SV		343	0	343	
3	Mun. Pascani	L	A	SV		36	0	36	
4	Mun. Pascani	L	A	SV		123	0	123	
5	Mun. Pascani	L	A	SV		43	0	43	
6	Mun. Pascani	L	A	SV		43	0	43	
7	Mun. Pascani	L	A	SV		200	0	200	
8	Mun. Pascani	L	A	SV		51	0	51	
9	Mun. Pascani	L	A	SV		38	0	38	
10	Mun. Pascani	L	A	SV		23	0	23	
11	Mun. Pascani	L	A	SV		60	0	60	
12	Mun. Pascani	L	A	SV		26	0	26	
13	Mun. Pascani	L	A	SV		112	0	112	
14	Mun. Pascani	L	A	SV		52	0	52	
15	Mun. Pascani	L	A	SV		8	0	8	
16	Mun. Pascani	L	A	SV		119	0	119	
17	Mun. Pascani	L	A	SV		31	0	31	
18	Mun. Pascani	L	A	SV		23	0	23	
19	Mun. Pascani	L	A	DR		1961	0	1961	

Nr. crt.	Proprietar/ Detinator spatiu verde	Tip proprietate	Mod administrare	Categorie de folosinta	Reglementare urbanistica	Suprafata masurata [mp]		Total teren [mp]	Observatii
						Teren exclusiv	Teren indiviz.		
20	Mun. Pascani	L	A	HC		149	0	149	
21	Mun. Pascani	L	A	HC		19	0	19	
22	Mun. Pascani	L	A	HC		73	0	73	
Total teren								3704	

#### 4. CENTRALIZATOR SUPRAFETE:

Nr. crt.	Categorie de folosinta	Descriere	Suprafata [mp]	Procent [%]
1	DR	Drumuri	1961	52.96
2	HC	Santuri, canale	241	6.51
3	SV	Spatiu verde	1501	40.54
Total teren			3704	100
din care zona verde (SV + AF + ZC + PD)			1501	40.54

#### 5. DATE PRIVIND CONSTRUCTIILE EXISTENTE PE TERENUL SPATIU VERDE:

Proprietar/ Detinator constructii	Tip proprietate	Mod de administrare	Nr. corp constructie	Cod grupa destinatie	Suprafata construita la sol [mp]	Observatii
Total suprafata ocupata din terenul spatiu verde					0	

#### 6. ECHIPAREA EDILITARA A TERENULUI: n/a

#### 7. DATE PRIVIND VEGETATIA EXISTENTA PE TERENUL SPATIU VERDE:

Nr. identif.	Specia	Diametru [cm]	Inaltime [m]	Coronament [m]	Varsta	Viabilitate	Ocrotit
268	Salcie alba - (Salix alba)	22	7	4	Matur	Buna	Nu

- Arbori: 1 / Arbusti: 0
- Lungime gard viu: 0 m
- Suprafata gard viu: 0 mp

#### 8. DOCUMENTE EMISE CU PRIVIRE LA TERENUL SPATIU VERDE SI CONSTRUCTIILE EXISTENTE:

Data realizarii: 19.01.2025

Data actualizarii:



Judetul: Iasi  
 Localitatea: Pascani  
 SIRUTA: 95408  
 Identificator imobil: 362

Nr. cadastral imobil:  
 Nr. carte funciara: 65065  
 Suprafata imobil: 2839 mp

Cod zona valorica:  
 Cod zona protejata:  
 Cod postal:

## FISA SPATIULUI VERDE

### 1. SCHITA AMPLASAMENTULUI TERENULUI SPATIU VERDE:



### 2. DENUMIRE OBIECTIV: Strada Renasterii (1), Mun. Pascani

### 3. DATE DESPRE TERENUL SPATIU VERDE:

Nr. crt.	Proprietar/ Detinator spatiu verde	Tip proprietate	Mod administrare	Categorie de folosinta	Reglementare urbanistica	Suprafata masurata [mp]		Total teren [mp]	Observatii
						Teren exclusiv	Teren indiviz.		
1	Mun. Pascani	L	A	DR		1495	0	1495	
2	Mun. Pascani	L	A	TD		817	0	817	
3	Mun. Pascani	L	A	TD		34	0	34	
4	Mun. Pascani	L	A	TD		80	0	80	
5	Mun. Pascani	L	A	TD		194	0	194	
6	Mun. Pascani	L	A	TD		199	0	199	
7	Mun. Pascani	L	A	AP		20	0	20	
Total teren								2839	

### 4. CENTRALIZATOR SUPRAFETE:

Nr. crt.	Categorie de folosinta	Descriere	Suprafata [mp]	Procent [%]
1	AP	Acces pietonal	20	0.72
2	DR	Drumuri	1495	52.68
3	TD	Terenuri degradate	1323	46.6
Total teren			2839	100
din care zona verde (SV + AF + ZC + PD)			0	0



5. DATE PRIVIND CONSTRUCTIILE EXISTENTE PE TERENUL SPATIU VERDE:

Proprietar/ Detinator constructii	Tip proprietate	Mod de administrare	Nr. corp constructie	Cod grupa destinatie	Suprafata construita la sol [mp]	Observatii
Total suprafata ocupata din terenul spatiu verde					0	

6. ECHIPAREA EDILITARA A TERENULUI: n/a

7. DATE PRIVIND VEGETATIA EXISTENTA PE TERENUL SPATIU VERDE:

Nr. identif.	Specia	Diametru [cm]	Inaltime [m]	Coronament [m]	Varsta	Viabilitate	Ocrotit
2952	Molid comun - (Picea Abies)	24	9	3	Matur	Foarte buna	Nu
200	Nuc comun - (Juglans regia)	35	9	4	Matur	Foarte buna	Nu
201	Nuc comun - (Juglans regia)	45	10	5	Batran	Foarte buna	Nu
202	Nuc comun - (Juglans regia)	50	10	5	Batran	Foarte buna	Nu
2951	Nuc comun - (Juglans regia)	45	10	6	Batran	Foarte buna	Nu
2950	Visin - (Prunus cerasus)	30	8	4	Matur	Foarte buna	Nu

- Arbori: 6 / Arbusti: 0
- Lungime gard viu: 0 m
- Suprafata gard viu: 0 mp

8. DOCUMENTE EMISE CU PRIVIRE LA TERENUL SPATIU VERDE SI CONSTRUCTIILE EXISTENTE:

Data realizarii: 19.01.2025

Data actualizarii:



Judetul: Iasi  
 Localitatea: Pascani  
 SIRUTA: 95408  
 Identificator imobil: 363

Nr. cadastral imobil:  
 Nr. carte funciara: 65068  
 Suprafata imobil: 1922 mp

Cod zona valorica:  
 Cod zona protejata:  
 Cod postal:

## FISA SPATIULUI VERDE

### 1. SCHITA AMPLASAMENTULUI TERENULUI SPATIU VERDE:



### 2. DENUMIRE OBIECTIV: Strada Renasterii (2), Mun. Pascani

### 3. DATE DESPRE TERENUL SPATIU VERDE:

Nr. crt.	Proprietar/ Detinator spatiu verde	Tip proprietate	Mod administrare	Categorie de folosinta	Reglementare urbanistica	Suprafata masurata [mp]		Total teren [mp]	Observatii
						Teren exclusiv	Teren indiviz.		
1	Mun. Pascani	L	A	DR		1024	0	1024	
2	Mun. Pascani	L	A	TD		429	0	429	
3	Mun. Pascani	L	A	TD		469	0	469	
Total teren								1922	

### 4. CENTRALIZATOR SUPRAFETE:

Nr. crt.	Categorie de folosinta	Descriere	Suprafata [mp]	Procent [%]
1	DR	Drumuri	1024	53.28
2	TD	Terenuri degradate	898	46.72
Total teren			1922	100
din care zona verde (SV + AF + ZC + PD)			0	0

### 5. DATE PRIVIND CONSTRUCTIILE EXISTENTE PE TERENUL SPATIU VERDE:

Proprietar/ Detinator constructii	Tip proprietate	Mod de administrare	Nr. corp constructie	Cod grupa destinatie	Suprafata construita la sol [mp]	Observatii
Total suprafata ocupata din terenul spatiu verde					0	

6. ECHIPAREA EDILITARA A TERENULUI: n/a

7. DATE PRIVIND VEGETATIA EXISTENTA PE TERENUL SPATIU VERDE:

Nr. identif.	Specia	Diametru [cm]	Inaltime [m]	Coronament [m]	Varsta	Viabilitate	Ocrotit
2945	Nuc comun - (Juglans regia)	20	5	3	Matur	Foarte buna	Nu
2946	Nuc comun - (Juglans regia)	22	6	3	Matur	Foarte buna	Nu
2947	Nuc comun - (Juglans regia)	18	6	3	Tanar	Foarte buna	Nu

- Arbori: 3 / Arbusti: 0
- Lungime gard viu: 0 m
- Suprafata gard viu: 0 mp

8. DOCUMENTE EMISE CU PRIVIRE LA TERENUL SPATIU VERDE SI CONSTRUCTIILE EXISTENTE:

Data realizarii: 19.01.2025

Data actualizarii:





Nr. crt.	Proprietar/ Detinator spatiu verde	Tip proprietate	Mod administrare	Categorie de folosinta	Reglementare urbanistica	Suprafata masurata [mp]		Total teren [mp]	Observatii
						Teren exclusiv	Teren indiviz.		
Total teren								6305	

#### 4. CENTRALIZATOR SUPRAFETE:

Nr. crt.	Categorie de folosinta	Descriere	Suprafata [mp]	Procent [%]
1	AP	Acces pietonal	1943	30.82
2	CC	Curti	117	1.86
3	DR	Drumuri	3811	60.45
4	SV	Spatiu verde	433	6.87
Total teren			6305	100
din care zona verde (SV + AF + ZC + PD)			433	6.87

#### 5. DATE PRIVIND CONSTRUCTIILE EXISTENTE PE TERENUL SPATIU VERDE:

Proprietar/ Detinator constructii	Tip proprietate	Mod de administrare	Nr. corp constructie	Cod grupa destinatie	Suprafata construita la sol [mp]	Observatii
Total suprafata ocupata din terenul spatiu verde					0	

#### 6. ECHIPAREA EDILITARA A TERENULUI: n/a

#### 7. DATE PRIVIND VEGETATIA EXISTENTA PE TERENUL SPATIU VERDE:

Nr. identif.	Specia	Diametru [cm]	Inaltime [m]	Coronament [m]	Varsta	Viabilitate	Ocrotit
2186	Mesteacan - (Betula pendula)	14	7	2	Matur	Foarte buna	Nu
2219	Pin strob [5] - (Pinus strobus)	35	11	3	Matur	Acceptabila	Nu
2191	Salcam - (Robinia pseudoacacia)	10	5	2	Tanar	Buna	Nu
2193	Salcam - (Robinia pseudoacacia)	3	2	1	Tanar plantat	Foarte buna	Nu
1757	Tei cu frunza mare - (Tilia platyphyllos)	55	10	4	Batran	Buna	Nu
2222	Tei cu frunza mare - (Tilia platyphyllos)	50	9	4	Batran	Buna	Nu
2224	Tei cu frunza mare - (Tilia platyphyllos)	45	9	3	Batran	Buna	Nu
2198	Tei pucios - (Tilia cordata)	3	2	1	Tanar plantat	Buna	Nu
2217	Tei pucios - (Tilia cordata)	40	7	3	Matur	Buna	Nu
2220	Tei pucios - (Tilia cordata)	26	8	3	Matur	Buna	Nu
2240	Tei pucios - (Tilia cordata)	30	8	3	Matur	Buna	Nu
2194	Visin - (Prunus cerasus)	5	3	2	Tanar plantat	Foarte buna	Nu

- Arbori: 12 / Arbusti: 0
- Lungime gard viu: 0 m
- Suprafata gard viu: 0 mp

#### 8. DOCUMENTE EMISE CU PRIVIRE LA TERENUL SPATIU VERDE SI CONSTRUCTIILE EXISTENTE:

Data realizarii: 19.01.2025

Data actualizarii:



Judetul: Iasi  
 Localitatea: Pascani  
 SIRUTA: 95408  
 Identificator imobil: 365

Nr. cadastral imobil:  
 Nr. carte funciara: 65082  
 Suprafata imobil: 3536 mp

Cod zona valorica:  
 Cod zona protejata:  
 Cod postal:

## FISA SPATIULUI VERDE

### 1. SCHITA AMPLASAMENTULUI TERENULUI SPATIU VERDE:



### 2. DENUMIRE OBIECTIV: Strada Rozelor (1), Mun. Pascani

### 3. DATE DESPRE TERENUL SPATIU VERDE:

Nr. crt.	Proprietar/ Detinator spatiu verde	Tip proprietate	Mod administrare	Categorie de folosinta	Reglementare urbanistica	Suprafata masurata [mp]		Total teren [mp]	Observatii
						Teren exclusiv	Teren indiviz.		
1	Mun. Pascani	L	A	DR		2674	0	2674	
2	Mun. Pascani	L	A	TD		108	0	108	
3	Mun. Pascani	L	A	TD		85	0	85	
4	Mun. Pascani	L	A	TD		43	0	43	
5	Mun. Pascani	L	A	TD		69	0	69	
6	Mun. Pascani	L	A	TD		152	0	152	
7	Mun. Pascani	L	A	TD		20	0	20	
8	Mun. Pascani	L	A	TD		62	0	62	
9	Mun. Pascani	L	A	TD		65	0	65	
10	Mun. Pascani	L	A	TD		71	0	71	
11	Mun. Pascani	L	A	TD		155	0	155	
12	Mun. Pascani	L	A	AP		21	0	21	
13	Mun. Pascani	L	A	AP		13	0	13	
Total teren								3536	

### 4. CENTRALIZATOR SUPRAFETE:

Nr. crt.	Categorie de folosinta	Descriere	Suprafata [mp]	Procent [%]
1	AP	Acces pietonal	34	0.95
2	DR	Drumuri	2674	75.61
3	TD	Terenuri degradate	829	23.44
Total teren			3536	100
din care zona verde (SV + AF + ZC + PD)			0	0

#### 5. DATE PRIVIND CONSTRUCTIILE EXISTENTE PE TERENUL SPATIU VERDE:

Proprietar/ Detinator constructii	Tip proprietate	Mod de administrare	Nr. corp constructie	Cod grupa destinatie	Suprafata construita la sol [mp]	Observatii
Total suprafata ocupata din terenul spatiu verde					0	

#### 6. ECHIPAREA EDILITARA A TERENULUI: n/a

#### 7. DATE PRIVIND VEGETATIA EXISTENTA PE TERENUL SPATIU VERDE:

Nr. identif.	Specia	Diametru [cm]	Inaltime [m]	Coronament [m]	Varsta	Viabilitate	Ocrotit
2948	Nuc comun - (Juglans regia)	35	9	4	Matur	Foarte buna	Nu
2949	Tei pucios - (Tilia cordata)	18	5	3	Tanar	Foarte buna	Nu

- Arbori: 2 / Arbusti: 0
- Lungime gard viu: 0 m
- Suprafata gard viu: 0 mp

#### 8. DOCUMENTE EMISE CU PRIVIRE LA TERENUL SPATIU VERDE SI CONSTRUCTIILE EXISTENTE:

Data realizarii: 19.01.2025

Data actualizarii:



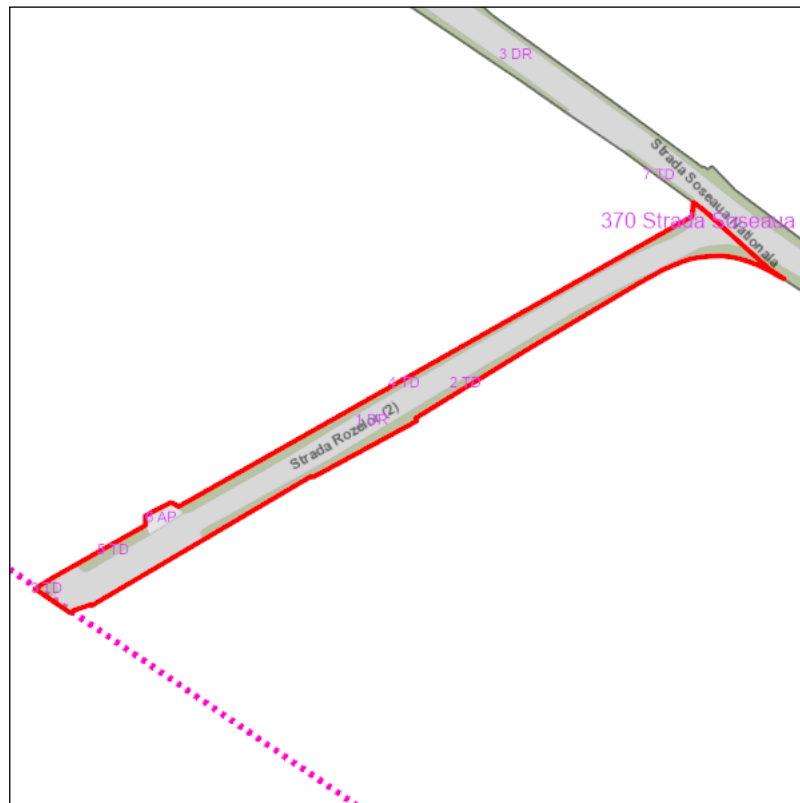
Judetul: Iasi  
 Localitatea: Pascani  
 SIRUTA: 95408  
 Identificator imobil: 366

Nr. cadastral imobil:  
 Nr. carte funciara: 68968  
 Suprafata imobil: 1200 mp

Cod zona valorica:  
 Cod zona protejata:  
 Cod postal:

## FISA SPATIULUI VERDE

### 1. SCHITA AMPLASAMENTULUI TERENULUI SPATIU VERDE:



### 2. DENUMIRE OBIECTIV: Strada Rozelor (2), Mun. Pascani

### 3. DATE DESPRE TERENUL SPATIU VERDE:

Nr. crt.	Proprietar/ Detinator spatiu verde	Tip proprietate	Mod administrare	Categorie de folosinta	Reglementare urbanistica	Suprafata masurata [mp]		Total teren [mp]	Observatii
						Teren exclusiv	Teren indiviz.		
1	Mun. Pascani	L	A	DR		776	0	776	
2	Mun. Pascani	L	A	TD		196	0	196	
3	Mun. Pascani	L	A	TD		10	0	10	
4	Mun. Pascani	L	A	TD		161	0	161	
5	Mun. Pascani	L	A	TD		33	0	33	
6	Mun. Pascani	L	A	AP		25	0	25	
Total teren								1200	

### 4. CENTRALIZATOR SUPRAFETE:

Nr. crt.	Categorie de folosinta	Descriere	Suprafata [mp]	Procent [%]
1	AP	Acces pietonal	25	2.06
2	DR	Drumuri	776	64.66
3	TD	Terenuri degradate	400	33.29
Total teren			1200	100
din care zona verde (SV + AF + ZC + PD)			0	0



5. DATE PRIVIND CONSTRUCTIILE EXISTENTE PE TERENUL SPATIU VERDE:

Proprietar/ Detinator constructii	Tip proprietate	Mod de administrare	Nr. corp constructie	Cod grupa destinatie	Suprafata construita la sol [mp]	Observatii
Total suprafata ocupata din terenul spatiu verde					0	

6. ECHIPAREA EDILITARA A TERENULUI: n/a

7. DATE PRIVIND VEGETATIA EXISTENTA PE TERENUL SPATIU VERDE:

- Arbori: 0 / Arbusti: 0
- Lungime gard viu: 0 m
- Suprafata gard viu: 0 mp

8. DOCUMENTE EMISE CU PRIVIRE LA TERENUL SPATIU VERDE SI CONSTRUCTIILE EXISTENTE:

Data realizarii: 19.01.2025

Data actualizarii:



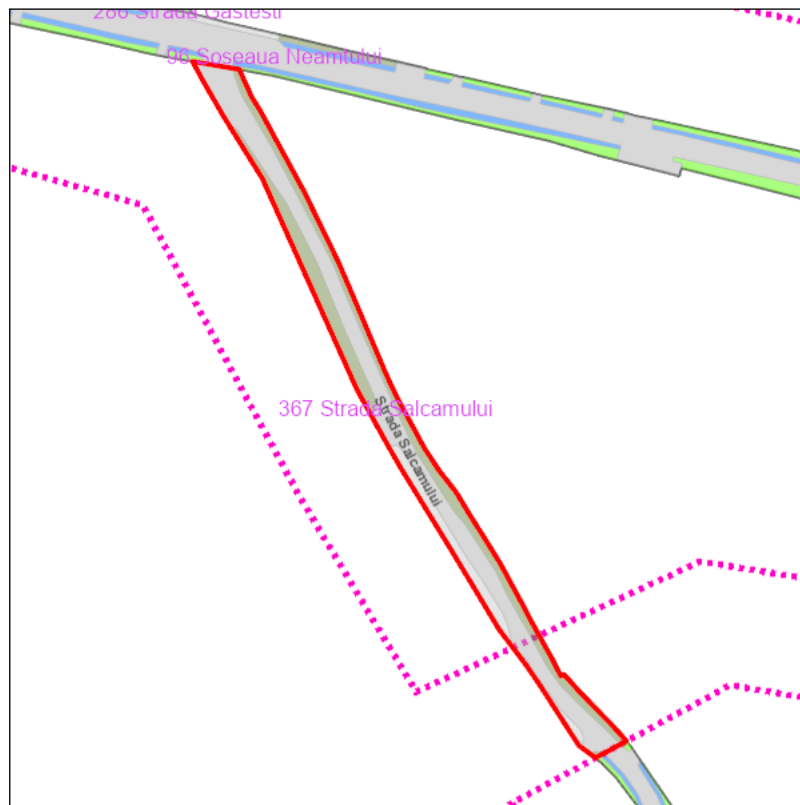
Judetul: Iasi  
Localitatea: Pascani  
SIRUTA: 95408  
Identificator imobil: 367

Nr. cadastral imobil:  
Nr. carte funciara: 65348  
Suprafata imobil: 4089 mp

Cod zona valorica:  
Cod zona protejata:  
Cod postal:

## FISA SPATIULUI VERDE

### 1. SCHITA AMPLASAMENTULUI TERENULUI SPATIU VERDE:



### 2. DENUMIRE OBIECTIV: Strada Salcamului, Sat Gastesti

### 3. DATE DESPRE TERENUL SPATIU VERDE:

Nr. crt.	Proprietar/ Detinator spatiu verde	Tip proprietate	Mod administrare	Categorie de folosinta	Reglementare urbanistica	Suprafata masurata [mp]		Total teren [mp]	Observatii
						Teren exclusiv	Teren indiviz.		
1	Mun. Pascani	L	A	DR		2120	0	2120	
2	Mun. Pascani	L	A	TD		7	0	7	
3	Mun. Pascani	L	A	TD		950	0	950	
4	Mun. Pascani	L	A	TD		571	0	571	
5	Mun. Pascani	L	A	AP		357	0	357	
6	Mun. Pascani	L	A	AP		83	0	83	
Total teren								4089	

### 4. CENTRALIZATOR SUPRAFETE:

Nr. crt.	Categorie de folosinta	Descriere	Suprafata [mp]	Procent [%]
1	AP	Acces pietonal	440	10.77
2	DR	Drumuri	2120	51.85
3	TD	Terenuri degradate	1528	37.38
Total teren			4089	100
din care zona verde (SV + AF + ZC + PD)			0	0

5. DATE PRIVIND CONSTRUCTIILE EXISTENTE PE TERENUL SPATIU VERDE:

Proprietar/ Detinator constructii	Tip proprietate	Mod de administrare	Nr. corp constructie	Cod grupa destinatie	Suprafata construita la sol [mp]	Observatii
Total suprafata ocupata din terenul spatiu verde					0	

6. ECHIPAREA EDILITARA A TERENULUI: n/a

7. DATE PRIVIND VEGETATIA EXISTENTA PE TERENUL SPATIU VERDE:

Nr. identif.	Specia	Diametru [cm]	Inaltime [m]	Coronament [m]	Varsta	Viabilitate	Ocrotit
8959	Cais - (Prunus armeniaca)	5	3	1	Tanar	Buna	Nu
8631	Mar - (Malus Domestica, Sylvestris)	6	2	1	Tanar	Foarte buna	Nu

- Arbori: 2 / Arbusti: 0
- Lungime gard viu: 0 m
- Suprafata gard viu: 0 mp

8. DOCUMENTE EMISE CU PRIVIRE LA TERENUL SPATIU VERDE SI CONSTRUCTIILE EXISTENTE:

Data realizarii: 19.01.2025

Data actualizarii:



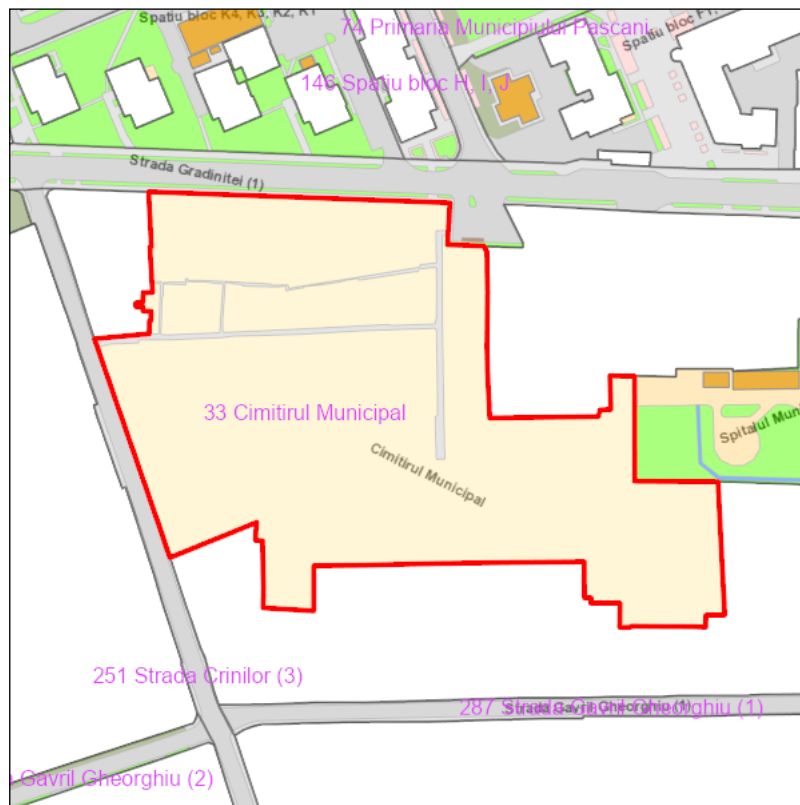
Judetul: Iasi  
 Localitatea: Pascani  
 SIRUTA: 95408  
 Identificator imobil: 368

Nr. cadastral imobil:  
 Nr. carte funciara: 66139  
 Suprafata imobil: 1547 mp

Cod zona valorica:  
 Cod zona protejata:  
 Cod postal:

## FISA SPATIULUI VERDE

### 1. SCHITA AMPLASAMENTULUI TERENULUI SPATIU VERDE:



### 2. DENUMIRE OBIECTIV: Strada Salciilor, Mun. Pascani

### 3. DATE DESPRE TERENUL SPATIU VERDE:

Nr. crt.	Proprietar/ Detinator spatiu verde	Tip proprietate	Mod administrare	Categorie de folosinta	Reglementare urbanistica	Suprafata masurata [mp]		Total teren [mp]	Observatii
						Teren exclusiv	Teren indiviz.		
1	Mun. Pascani	L	A	SV		28	0	28	
2	Mun. Pascani	L	A	SV		59	0	59	
3	Mun. Pascani	L	A	SV		73	0	73	
4	Mun. Pascani	L	A	SV		124	0	124	
5	Mun. Pascani	L	A	SV		161	0	161	
6	Mun. Pascani	L	A	DR		1102	0	1102	
Total teren								1547	

### 4. CENTRALIZATOR SUPRAFETE:

Nr. crt.	Categorie de folosinta	Descriere	Suprafata [mp]	Procent [%]
1	DR	Drumuri	1102	71.22
2	SV	Spatiu verde	445	28.78
Total teren			1547	100
din care zona verde (SV + AF + ZC + PD)			445	28.78

### 5. DATE PRIVIND CONSTRUCTIILE EXISTENTE PE TERENUL SPATIU VERDE:

Proprietar/ Detinator constructii	Tip proprietate	Mod de administrare	Nr. corp constructie	Cod grupa destinatie	Suprafata construita la sol [mp]	Observatii
Total suprafata ocupata din terenul spatiu verde					0	

6. ECHIPAREA EDILITARA A TERENULUI: n/a

7. DATE PRIVIND VEGETATIA EXISTENTA PE TERENUL SPATIU VERDE:

Nr. identif.	Specia	Diametru [cm]	Inaltime [m]	Coronament [m]	Varsta	Viabilitate	Ocrotit
11557	Frasin comun - (Fraxinus excelsior)	22	9	4	Matur	Foarte buna	Nu
11559	Nuc comun - (Juglans regia)	28	9	5	Matur	Foarte buna	Nu
11561	Nuc comun - (Juglans regia)	30	9	6	Matur	Foarte buna	Nu

- Arbori: 3 / Arbusti: 0
- Lungime gard viu: 0 m
- Suprafata gard viu: 0 mp

8. DOCUMENTE EMISE CU PRIVIRE LA TERENUL SPATIU VERDE SI CONSTRUCTIILE EXISTENTE:

Data realizarii: 19.01.2025

Data actualizarii:



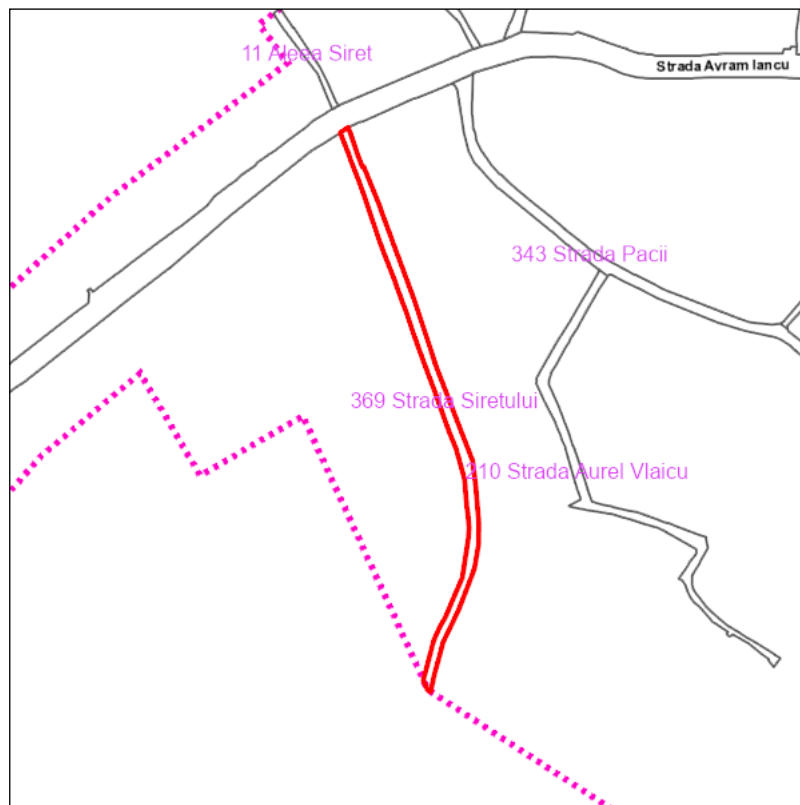
Judetul: Iasi  
Localitatea: Pascani  
SIRUTA: 95408  
Identificator imobil: 369

Nr. cadastral imobil:  
Nr. carte funciara: 65387  
Suprafata imobil: 3873 mp

Cod zona valorica:  
Cod zona protejata:  
Cod postal:

## FISA SPATIULUI VERDE

### 1. SCHITA AMPLASAMENTULUI TERENULUI SPATIU VERDE:



### 2. DENUMIRE OBIECTIV: Strada Siretului, Sat Blagesti

### 3. DATE DESPRE TERENUL SPATIU VERDE:

Nr. crt.	Proprietar/ Detinator spatiu verde	Tip proprietate	Mod administrare	Categorie de folosinta	Reglementare urbanistica	Suprafata masurata [mp]		Total teren [mp]	Observatii
						Teren exclusiv	Teren indiviz.		
1	Mun. Pascani	L	A	SV		58	0	58	
2	Mun. Pascani	L	A	SV		143	0	143	
3	Mun. Pascani	L	A	SV		253	0	253	
4	Mun. Pascani	L	A	SV		155	0	155	
5	Mun. Pascani	L	A	SV		62	0	62	
6	Mun. Pascani	L	A	SV		173	0	173	
7	Mun. Pascani	L	A	SV		83	0	83	
8	Mun. Pascani	L	A	SV		90	0	90	
9	Mun. Pascani	L	A	SV		122	0	122	
10	Mun. Pascani	L	A	SV		362	0	362	
11	Mun. Pascani	L	A	SV		37	0	37	
12	Mun. Pascani	L	A	SV		46	0	46	
13	Mun. Pascani	L	A	SV		140	0	140	
14	Mun. Pascani	L	A	SV		36	0	36	
15	Mun. Pascani	L	A	SV		49	0	49	
16	Mun. Pascani	L	A	SV		50	0	50	
17	Mun. Pascani	L	A	SV		38	0	38	
18	Mun. Pascani	L	A	SV		8	0	8	
19	Mun. Pascani	L	A	SV		153	0	153	

Nr. crt.	Proprietar/ Detinator spatiu verde	Tip proprietate	Mod administrare	Categorie de folosinta	Reglementare urbanistica	Suprafata masurata [mp]		Total teren [mp]	Observatii
						Teren exclusiv	Teren indiviz.		
20	Mun. Pascani	L	A	DR		1815	0	1815	
Total teren								3873	

#### 4. CENTRALIZATOR SUPRAFETE:

Nr. crt.	Categorie de folosinta	Descriere	Suprafata [mp]	Procent [%]
1	DR	Drumuri	1815	46.86
2	SV	Spatiu verde	2058	53.14
Total teren			3873	100
din care zona verde (SV + AF + ZC + PD)			2058	53.14

#### 5. DATE PRIVIND CONSTRUCTIILE EXISTENTE PE TERENUL SPATIU VERDE:

Proprietar/ Detinator constructii	Tip proprietate	Mod de administrare	Nr. corp constructie	Cod grupa destinatie	Suprafata construita la sol [mp]	Observatii
Total suprafata ocupata din terenul spatiu verde					0	

#### 6. ECHIPAREA EDILITARA A TERENULUI: n/a

#### 7. DATE PRIVIND VEGETATIA EXISTENTA PE TERENUL SPATIU VERDE:

Nr. identif.	Specia	Diametru [cm]	Inaltime [m]	Coronament [m]	Varsta	Viabilitate	Ocrotit
9693	Cires - (Prunus avium)	16	8	4	Matur	Foarte buna	Nu
9694	Cires - (Prunus avium)	16	8	4	Matur	Foarte buna	Nu
9709	Cires - (Prunus avium)	16	8	4	Matur	Foarte buna	Nu
9787	Cires - (Prunus avium)	10	3	1	Tanar	Foarte buna	Nu
9697	Liliac - (Syringa vulgaris)	12	4	2	---	Foarte buna	Nu
9698	Liliac - (Syringa vulgaris)	12	4	2	---	Foarte buna	Nu
9696	Nuc comun - (Juglans regia)	30	10	5	Matur	Foarte buna	Nu
9701	Nuc comun - (Juglans regia)	10	3	1	Tanar	Foarte buna	Nu
9692	Paltin de munte - (Acer pseudoplatanus)	35	9	4	Matur	Foarte buna	Nu
9705	Prun - (Prunus domestica)	8	2	1	Tanar	Foarte buna	Nu
9706	Prun - (Prunus domestica)	8	2	1	Tanar	Foarte buna	Nu
9707	Prun - (Prunus domestica)	8	2	1	Tanar	Foarte buna	Nu
9708	Prun - (Prunus domestica)	12	3	1	Matur	Foarte buna	Nu
9716	Prun - (Prunus domestica)	10	3	2	Matur	Foarte buna	Nu
9786	Prun - (Prunus domestica)	8	2	1	Tanar	Foarte buna	Nu
9710	Tuie - (Thuja occidentalis)	8	2	1	Tanar	Foarte buna	Nu
9712	Tuie - (Thuja occidentalis)	8	2	1	Tanar	Foarte buna	Nu
9713	Tuie - (Thuja occidentalis)	8	2	1	Tanar	Foarte buna	Nu
9715	Tuie - (Thuja occidentalis)	8	2	1	Tanar	Foarte buna	Nu
9717	Visin - (Prunus cerasus)	14	4	2	Matur	Foarte buna	Nu

- Arbori: 18 / Arbusti: 2
- Lungime gard viu: 0 m
- Suprafata gard viu: 0 mp

#### 8. DOCUMENTE EMISE CU PRIVIRE LA TERENUL SPATIU VERDE SI CONSTRUCTIILE EXISTENTE:

Data realizarii: 19.01.2025

Data actualizarii:





Judetul: Iasi  
 Localitatea: Pascani  
 SIRUTA: 95408  
 Identificator imobil: 370

Nr. cadastral imobil:  
 Nr. carte funciara: 65266  
 Suprafata imobil: 17384 mp

Cod zona valorica:  
 Cod zona protejata:  
 Cod postal:

## FISA SPATIULUI VERDE

### 1. SCHITA AMPLASAMENTULUI TERENULUI SPATIU VERDE:



### 2. DENUMIRE OBIECTIV: Strada Soseaua Nationala, Mun. Pascani

### 3. DATE DESPRE TERENUL SPATIU VERDE:

Nr. crt.	Proprietar/ Detinator spatiu verde	Tip proprietate	Mod administrare	Categorie de folosinta	Reglementare urbanistica	Suprafata masurata [mp]		Total teren [mp]	Observatii
						Teren exclusiv	Teren indiviz.		
1	Mun. Pascani	L	A	SV		214	0	214	
2	Mun. Pascani	L	A	SV		161	0	161	
3	Mun. Pascani	L	A	DR		10013	0	10013	
4	Mun. Pascani	L	A	DR		220	0	220	
5	Mun. Pascani	L	A	TD		256	0	256	
6	Mun. Pascani	L	A	TD		443	0	443	
7	Mun. Pascani	L	A	TD		13	0	13	
8	Mun. Pascani	L	A	TD		16	0	16	
9	Mun. Pascani	L	A	TD		53	0	53	
10	Mun. Pascani	L	A	TD		67	0	67	
11	Mun. Pascani	L	A	TD		113	0	113	
12	Mun. Pascani	L	A	TD		197	0	197	
13	Mun. Pascani	L	A	TD		391	0	391	
14	Mun. Pascani	L	A	TD		75	0	75	
15	Mun. Pascani	L	A	TD		480	0	480	
16	Mun. Pascani	L	A	TD		155	0	155	
17	Mun. Pascani	L	A	TD		164	0	164	
18	Mun. Pascani	L	A	TD		272	0	272	
19	Mun. Pascani	L	A	TD		123	0	123	

Nr. crt.	Proprietar/ Detinator spatiu verde	Tip proprietate	Mod administrare	Categorie de folosinta	Reglementare urbanistica	Suprafata masurata [mp]		Total teren [mp]	Observatii
						Teren exclusiv	Teren indiviz.		
20	Mun. Pascani	L	A	TD		133	0	133	
21	Mun. Pascani	L	A	TD		181	0	181	
22	Mun. Pascani	L	A	TD		182	0	182	
23	Mun. Pascani	L	A	TD		194	0	194	
24	Mun. Pascani	L	A	TD		211	0	211	
25	Mun. Pascani	L	A	TD		212	0	212	
26	Mun. Pascani	L	A	TD		255	0	255	
27	Mun. Pascani	L	A	TD		291	0	291	
28	Mun. Pascani	L	A	TD		362	0	362	
29	Mun. Pascani	L	A	TD		412	0	412	
30	Mun. Pascani	L	A	TD		338	0	338	
31	Mun. Pascani	L	A	TD		712	0	712	
32	Mun. Pascani	L	A	TD		329	0	329	
33	Mun. Pascani	L	A	TD		120	0	120	
34	Mun. Pascani	L	A	AP		26	0	26	
Total teren								17384	

#### 4. CENTRALIZATOR SUPRAFETE:

Nr. crt.	Categorie de folosinta	Descriere	Suprafata [mp]	Procent [%]
1	AP	Acces pietonal	26	0.15
2	DR	Drumuri	10232	58.86
3	SV	Spatiu verde	374	2.15
4	TD	Terenuri degradate	6752	38.84
Total teren			17384	100
din care zona verde (SV + AF + ZC + PD)			374	2.15

#### 5. DATE PRIVIND CONSTRUCTIILE EXISTENTE PE TERENUL SPATIU VERDE:

Proprietar/ Detinator constructii	Tip proprietate	Mod de administrare	Nr. corp constructie	Cod grupa destinatie	Suprafata construita la sol [mp]	Observatii
Total suprafata ocupata din terenul spatiu verde					0	

#### 6. ECHIPAREA EDILITARA A TERENULUI: n/a

#### 7. DATE PRIVIND VEGETATIA EXISTENTA PE TERENUL SPATIU VERDE:

Nr. identif.	Specia	Diametru [cm]	Inaltime [m]	Coronament [m]	Varsta	Viabilitate	Ocrotit
7357	Mar - (Malus Domestica, Sylvestris)	22	5	3	Batran	Buna	Nu
7358	Mar - (Malus Domestica, Sylvestris)	18	4	3	Matur	Buna	Nu
7359	Nuc comun - (Juglans regia)	24	8	4	Matur	Buna	Nu
11450	Nuc comun - (Juglans regia)	14	5	4	Tanar	Foarte buna	Nu
11467	Salcam - (Robinia pseudoacacia)	3	3	1	Tanar plantat	Foarte buna	Nu

- Arbori: 5 / Arbusti: 0
- Lungime gard viu: 0 m
- Suprafata gard viu: 0 mp

#### 8. DOCUMENTE EMISE CU PRIVIRE LA TERENUL SPATIU VERDE SI CONSTRUCTIILE EXISTENTE:

Data realizarii: 19.01.2025

Data actualizarii:



Judetul: Iasi  
Localitatea: Pascani  
SIRUTA: 95408  
Identificator imobil: 371

Nr. cadastral imobil:  
Nr. carte funciara: 66473  
Suprafata imobil: 1440 mp

Cod zona valorica:  
Cod zona protejata:  
Cod postal:

## FISA SPATIULUI VERDE

### 1. SCHITA AMPLASAMENTULUI TERENULUI SPATIU VERDE:



### 2. DENUMIRE OBIECTIV: Strada Spiru Haret, Sat Blagesti

### 3. DATE DESPRE TERENUL SPATIU VERDE:

Nr. crt.	Proprietar/ Detinator spatiu verde	Tip proprietate	Mod administrare	Categorie de folosinta	Reglementare urbanistica	Suprafata masurata [mp]		Total teren [mp]	Observatii
						Teren exclusiv	Teren indiviz.		
1	Mun. Pascani	L	A	SV		179	0	179	
2	Mun. Pascani	L	A	SV		75	0	75	
3	Mun. Pascani	L	A	SV		39	0	39	
4	Mun. Pascani	L	A	SV		27	0	27	
5	Mun. Pascani	L	A	SV		14	0	14	
6	Mun. Pascani	L	A	SV		157	0	157	
7	Mun. Pascani	L	A	SV		51	0	51	
8	Mun. Pascani	L	A	SV		6	0	6	
9	Mun. Pascani	L	A	SV		69	0	69	
10	Mun. Pascani	L	A	SV		64	0	64	
11	Mun. Pascani	L	A	SV		24	0	24	
12	Mun. Pascani	L	A	CC		2	0	2	
13	Mun. Pascani	L	A	DR		734	0	734	
Total teren								1440	

### 4. CENTRALIZATOR SUPRAFETE:

Nr. crt.	Categorie de folosinta	Descriere	Suprafata [mp]	Procent [%]
1	CC	Curti	2	0.12
2	DR	Drumuri	734	50.99
3	SV	Spatiu verde	704	48.89
Total teren			1440	100
din care zona verde (SV + AF + ZC + PD)			704	48.89

5. DATE PRIVIND CONSTRUCTIILE EXISTENTE PE TERENUL SPATIU VERDE:

Proprietar/ Detinator constructii	Tip proprietate	Mod de administrare	Nr. corp constructie	Cod grupa destinatie	Suprafata construita la sol [mp]	Observatii
Total suprafata ocupata din terenul spatiu verde					0	

6. ECHIPAREA EDILITARA A TERENULUI: n/a

7. DATE PRIVIND VEGETATIA EXISTENTA PE TERENUL SPATIU VERDE:

- Arbori: 0 / Arbusti: 0
- Lungime gard viu: 0 m
- Suprafata gard viu: 0 mp

8. DOCUMENTE EMISE CU PRIVIRE LA TERENUL SPATIU VERDE SI CONSTRUCTIILE EXISTENTE:

Data realizarii: 19.01.2025

Data actualizarii:



Judetul: Iasi  
Localitatea: Pascani  
SIRUTA: 95408  
Identificator imobil: 372

Nr. cadastral imobil:  
Nr. carte funciara: 65189  
Suprafata imobil: 5489 mp

Cod zona valorica:  
Cod zona protejata:  
Cod postal:

## FISA SPATIULUI VERDE

### 1. SCHITA AMPLASAMENTULUI TERENULUI SPATIU VERDE:



### 2. DENUMIRE OBIECTIV: Strada Sportului, Mun. Pascani

### 3. DATE DESPRE TERENUL SPATIU VERDE:

Nr. crt.	Proprietar/ Detinator spatiu verde	Tip proprietate	Mod administrare	Categorie de folosinta	Reglementare urbanistica	Suprafata masurata [mp]		Total teren [mp]	Observatii
						Teren exclusiv	Teren indiviz.		
1	Mun. Pascani	L	A	SV		75	0	75	
2	Mun. Pascani	L	A	SV		55	0	55	
3	Mun. Pascani	L	A	SV		7	0	7	
4	Mun. Pascani	L	A	SV		50	0	50	
5	Mun. Pascani	L	A	SV		15	0	15	
6	Mun. Pascani	L	A	SV		44	0	44	
7	Mun. Pascani	L	A	DR		3384	0	3384	
8	Mun. Pascani	L	A	AP		133	0	133	
9	Mun. Pascani	L	A	AP		134	0	134	
10	Mun. Pascani	L	A	AP		136	0	136	
11	Mun. Pascani	L	A	AP		137	0	137	
12	Mun. Pascani	L	A	AP		207	0	207	
13	Mun. Pascani	L	A	AP		148	0	148	
14	Mun. Pascani	L	A	AP		196	0	196	
15	Mun. Pascani	L	A	AP		97	0	97	
16	Mun. Pascani	L	A	AP		132	0	132	
17	Mun. Pascani	L	A	AP		138	0	138	
18	Mun. Pascani	L	A	AP		336	0	336	
19	Mun. Pascani	L	A	AP		46	0	46	

Nr. crt.	Proprietar/ Detinator spatiu verde	Tip proprietate	Mod administrare	Categorie de folosinta	Reglementare urbanistica	Suprafata masurata [mp]		Total teren [mp]	Observatii
						Teren exclusiv	Teren indiviz.		
20	Mun. Pascani	L	A	AP		6	0	6	
21	Mun. Pascani	L	A	AP		10	0	10	
Total teren								5489	

#### 4. CENTRALIZATOR SUPRAFETE:

Nr. crt.	Categorie de folosinta	Descriere	Suprafata [mp]	Procent [%]
1	AP	Acces pietonal	1858	33.85
2	DR	Drumuri	3384	61.65
3	SV	Spatiu verde	247	4.5
Total teren			5489	100
din care zona verde (SV + AF + ZC + PD)			247	4.5

#### 5. DATE PRIVIND CONSTRUCTIILE EXISTENTE PE TERENUL SPATIU VERDE:

Proprietar/ Detinator constructii	Tip proprietate	Mod de administrare	Nr. corp constructie	Cod grupa destinatie	Suprafata construita la sol [mp]	Observatii
Total suprafata ocupata din terenul spatiu verde					0	

#### 6. ECHIPAREA EDILITARA A TERENULUI: n/a

#### 7. DATE PRIVIND VEGETATIA EXISTENTA PE TERENUL SPATIU VERDE:

Nr. identif.	Specia	Diametru [cm]	Inaltime [m]	Coronament [m]	Varsta	Viabilitate	Ocrotit
137	Biota - (Thuja orientalis)	20	8	2	Matur	Buna	Nu
3914	Biota - (Thuja orientalis)	10	3	1	Matur	Buna	Nu
134	Castan salbatic - (Aesculus hippocastanum)	70	10	5	Batran	Buna	Nu
135	Molid comun - (Picea Abies)	24	13	2	Matur	Buna	Nu
3561	Molid comun - (Picea Abies)	18	11	2	Tanar	Buna	Nu
3562	Molid comun - (Picea Abies)	14	8	2	Tanar	Foarte buna	Nu
3911	Molid comun - (Picea Abies)	14	8	1	Tanar	Buna	Nu
3912	Molid comun - (Picea Abies)	10	6	1	Tanar	Buna	Nu
3917	Molid comun - (Picea Abies)	4	3	1	Tanar plantat	Buna	Nu
3957	Molid comun - (Picea Abies)	4	3	1	Tanar plantat	Buna	Nu
3959	Molid comun - (Picea Abies)	7	4	1	Tanar plantat	Buna	Nu
3967	Molid comun - (Picea Abies)	22	14	2	Matur	Buna	Nu
3968	Molid comun - (Picea Abies)	18	12	1	Tanar	Buna	Nu
136	Tei pucios - (Tilia cordata)	26	8	3	Matur	Buna	Nu
138	Tei pucios - (Tilia cordata)	30	8	4	Matur	Buna	Nu
3907	Tei pucios - (Tilia cordata)	24	9	3	Matur	Buna	Nu
3966	Tei pucios - (Tilia cordata)	30	12	4	Matur	Buna	Nu

- Arbori: 17 / Arbusti: 0
- Lungime gard viu: 0 m
- Suprafata gard viu: 0 mp

#### 8. DOCUMENTE EMISE CU PRIVIRE LA TERENUL SPATIU VERDE SI CONSTRUCTIILE EXISTENTE:

Data realizarii: 19.01.2025

Data actualizarii:





Judetul: Iasi  
 Localitatea: Pascani  
 SIRUTA: 95408  
 Identificator imobil: 373

Nr. cadastral imobil:  
 Nr. carte funciara: 66288  
 Suprafata imobil: 6109 mp

Cod zona valorica:  
 Cod zona protejata:  
 Cod postal:

## FISA SPATIULUI VERDE

### 1. SCHITA AMPLASAMENTULUI TERENULUI SPATIU VERDE:



### 2. DENUMIRE OBIECTIV: Strada Stadionului, Mun. Pascani

### 3. DATE DESPRE TERENUL SPATIU VERDE:

Nr. crt.	Proprietar/ Detinator spatiu verde	Tip proprietate	Mod administrare	Categorie de folosinta	Reglementare urbanistica	Suprafata masurata [mp]		Total teren [mp]	Observatii
						Teren exclusiv	Teren indiviz.		
1	Mun. Pascani	L	A	SV		25	0	25	
2	Mun. Pascani	L	A	SV		172	0	172	
3	Mun. Pascani	L	A	SV		37	0	37	
4	Mun. Pascani	L	A	SV		19	0	19	
5	Mun. Pascani	L	A	SV		67	0	66	
6	Mun. Pascani	L	A	SV		10	0	10	
7	Mun. Pascani	L	A	SV		19	0	19	
8	Mun. Pascani	L	A	SV		6	0	6	
9	Mun. Pascani	L	A	SV		3	0	3	
10	Mun. Pascani	L	A	SV		4	0	4	
11	Mun. Pascani	L	A	SV		3	0	3	
12	Mun. Pascani	L	A	SV		29	0	29	
13	Mun. Pascani	L	A	SV		38	0	38	
14	Mun. Pascani	L	A	SV		10	0	10	
15	Mun. Pascani	L	A	SV		15	0	15	
16	Mun. Pascani	L	A	SV		16	0	16	
17	Mun. Pascani	L	A	SV		16	0	16	
18	Mun. Pascani	L	A	SV		13	0	13	
19	Mun. Pascani	L	A	SV		23	0	23	

Nr. crt.	Proprietar/ Detinator spatiu verde	Tip proprietate	Mod administrare	Categorie de folosinta	Reglementare urbanistica	Suprafata masurata [mp]		Total teren [mp]	Observatii
						Teren exclusiv	Teren indiviz.		
20	Mun. Pascani	L	A	SV		15	0	15	
21	Mun. Pascani	L	A	SV		21	0	21	
22	Mun. Pascani	L	A	SV		11	0	11	
23	Mun. Pascani	L	A	DR		4440	0	4440	
24	Mun. Pascani	L	A	GN		19	0	19	
25	Mun. Pascani	L	A	AP		520	0	520	
26	Mun. Pascani	L	A	AP		554	0	554	
27	Mun. Pascani	L	A	AP		3	0	3	
Total teren								6109	

#### 4. CENTRALIZATOR SUPRAFETE:

Nr. crt.	Categorie de folosinta	Descriere	Suprafata [mp]	Procent [%]
1	AP	Acces pietonal	1076	17.61
2	DR	Drumuri	4440	72.68
3	GN	Platforme depozitare gunoi menajer	19	0.31
4	SV	Spatiu verde	574	9.39
Total teren			6109	100
din care zona verde (SV + AF + ZC + PD)			574	9.39

#### 5. DATE PRIVIND CONSTRUCTIILE EXISTENTE PE TERENUL SPATIU VERDE:

Proprietar/ Detinator constructii	Tip proprietate	Mod de administrare	Nr. corp constructie	Cod grupa destinatie	Suprafata construita la sol [mp]	Observatii
Total suprafata ocupata din terenul spatiu verde					0	

#### 6. ECHIPAREA EDILITARA A TERENULUI: n/a

#### 7. DATE PRIVIND VEGETATIA EXISTENTA PE TERENUL SPATIU VERDE:

Nr. identif.	Specia	Diametru [cm]	Inaltime [m]	Coronament [m]	Varsta	Viabilitate	Ocrotit
3666	Castan salbatic - (Aesculus hippocastanum)	12	7	2	Tanar	Foarte buna	Nu
4294	Chiparos de California - (Chamaecyparis Lawsoniana)	10	2	1	Matur	Foarte buna	Nu
4296	Chiparos de California - (Chamaecyparis Lawsoniana)	10	2	1	Matur	Foarte buna	Nu
3653	Cires - (Prunus avium)	14	4	3	Matur	Foarte buna	Nu
3654	Cires - (Prunus avium)	10	3	2	Tanar	Foarte buna	Nu
3667	Mesteacan - (Betula pendula)	16	12	3	Matur	Foarte buna	Nu
3668	Mesteacan - (Betula pendula)	22	14	4	Matur	Foarte buna	Nu
4310	Mesteacan - (Betula pendula)	22	14	4	Matur	Foarte buna	Nu
4328	Mesteacan - (Betula pendula)	22	14	4	Matur	Foarte buna	Nu
3639	Molid comun - (Picea Abies)	12	1	2	Tanar	Foarte buna	Nu
3640	Molid comun - (Picea Abies)	12	1	2	Tanar	Foarte buna	Nu
3641	Molid comun - (Picea Abies)	12	1	2	Tanar	Foarte buna	Nu
4264	Molid comun - (Picea Abies)	12	1	2	Tanar	Foarte buna	Nu
4268	Molid comun - (Picea Abies)	12	1	2	Tanar	Foarte buna	Nu
4269	Molid comun - (Picea Abies)	10	1	1	Tanar	Foarte buna	Nu
3656	Salcam - (Robinia pseudoacacia)	14	9	3	Tanar	Foarte buna	Nu
4311	Salcam - (Robinia pseudoacacia)	30	12	4	Matur	Foarte buna	Nu
4313	Salcam - (Robinia pseudoacacia)	16	9	3	Tanar	Foarte buna	Nu
4379	Salcam - (Robinia pseudoacacia)	14	8	3	Tanar	Foarte buna	Nu
4382	Salcam - (Robinia pseudoacacia)	18	9	3	Tanar	Foarte buna	Nu
4304	Salcie pletoasa - (Salix babylonica)	30	14	6	Matur	Foarte buna	Nu
3658	Tuie - (Thuja occidentalis)	18	8	2	Matur	Foarte buna	Nu
3670	Tuie - (Thuja occidentalis)	12	4	1	Matur	Foarte buna	Nu
4318	Tuie - (Thuja occidentalis)	18	8	2	Matur	Foarte buna	Nu
4320	Tuie - (Thuja occidentalis)	18	8	2	Matur	Foarte buna	Nu

Nr. identif.	Specia	Diametru [cm]	Inaltime [m]	Coronament [m]	Varsta	Viabilitate	Ocrotit
4322	Tuie - (Thuja occidentalis)	18	8	2	Matur	Foarte buna	Nu
4324	Tuie - (Thuja occidentalis)	18	8	2	Matur	Foarte buna	Nu
4327	Tuie - (Thuja occidentalis)	18	8	2	Matur	Foarte buna	Nu
4331	Tuie - (Thuja occidentalis)	18	8	2	Matur	Foarte buna	Nu
4332	Tuie - (Thuja occidentalis)	18	7	2	Matur	Foarte buna	Nu
4333	Tuie - (Thuja occidentalis)	18	8	2	Matur	Foarte buna	Nu
4335	Tuie - (Thuja occidentalis)	18	8	2	Matur	Foarte buna	Nu
4337	Tuie - (Thuja occidentalis)	18	8	2	Matur	Foarte buna	Nu
4343	Tuie - (Thuja occidentalis)	12	6	2	Matur	Foarte buna	Nu
4346	Tuie - (Thuja occidentalis)	12	6	2	Matur	Foarte buna	Nu
4347	Tuie - (Thuja occidentalis)	18	8	2	Matur	Foarte buna	Nu
4361	Tuie - (Thuja occidentalis)	10	3	1	Matur	Foarte buna	Nu
4364	Tuie - (Thuja occidentalis)	10	3	1	Matur	Foarte buna	Nu
4365	Tuie - (Thuja occidentalis)	12	4	1	Matur	Foarte buna	Nu
4366	Tuie - (Thuja occidentalis)	12	5	2	Matur	Foarte buna	Nu
4367	Tuie - (Thuja occidentalis)	14	5	2	Matur	Foarte buna	Nu
4370	Tuie - (Thuja occidentalis)	10	3	1	Matur	Foarte buna	Nu
4374	Tuie - (Thuja occidentalis)	14	6	1	Matur	Foarte buna	Nu
4375	Tuie - (Thuja occidentalis)	10	3	1	Matur	Foarte buna	Nu
3651	Visin - (Prunus cerasus)	20	7	3	Matur	Foarte buna	Nu
4300	Visin - (Prunus cerasus)	22	7	3	Matur	Foarte buna	Nu

- Arbori: 46 / Arbusti: 0
- Lungime gard viu: 32 m
- Suprafata gard viu: 47,61 mp

8. DOCUMENTE EMISE CU PRIVIRE LA TERENUL SPATIU VERDE SI CONSTRUCTIILE EXISTENTE:

Data realizarii: 19.01.2025

Data actualizarii:



Judetul: Iasi  
 Localitatea: Pascani  
 SIRUTA: 95408  
 Identificator imobil: 374

Nr. cadastral imobil:  
 Nr. carte funciara: 66046, 63576, 65089  
 Suprafata imobil: 32517 mp

Cod zona valorica:  
 Cod zona protejata:  
 Cod postal:

## FISA SPATIULUI VERDE

### 1. SCHITA AMPLASAMENTULUI TERENULUI SPATIU VERDE:



### 2. DENUMIRE OBIECTIV: Strada Stefan cel Mare (1), Mun. Pascani

### 3. DATE DESPRE TERENUL SPATIU VERDE:

Nr. crt.	Proprietar/ Detinator spatiu verde	Tip proprietate	Mod administrare	Categorie de folosinta	Reglementare urbanistica	Suprafata masurata [mp]		Total teren [mp]	Observatii
						Teren exclusiv	Teren indiviz.		
1	Mun. Pascani	L	A	SV		186	0	186	
2	Mun. Pascani	L	A	SV		26	0	26	
3	Mun. Pascani	L	A	SV		42	0	42	
4	Mun. Pascani	L	A	SV		51	0	51	
5	Mun. Pascani	L	A	SV		51	0	51	
6	Mun. Pascani	L	A	SV		80	0	80	
7	Mun. Pascani	L	A	SV		11	0	11	
8	Mun. Pascani	L	A	SV		23	0	23	
9	Mun. Pascani	L	A	SV		248	0	248	
10	Mun. Pascani	L	A	SV		38	0	38	
11	Mun. Pascani	L	A	SV		42	0	42	
12	Mun. Pascani	L	A	SV		137	0	137	
13	Mun. Pascani	L	A	SV		154	0	154	
14	Mun. Pascani	L	A	SV		564	0	564	
15	Mun. Pascani	L	A	SV		12	0	12	
16	Mun. Pascani	L	A	SV		42	0	42	
17	Mun. Pascani	L	A	SV		369	0	369	
18	Mun. Pascani	L	A	SV		438	0	438	
19	Mun. Pascani	L	A	SV		120	0	120	

Nr. crt.	Proprietar/ Detinator spatiu verde	Tip proprietate	Mod administrare	Categorie de folosinta	Reglementare urbanistica	Suprafata masurata [mp]		Total teren [mp]	Observatii
						Teren exclusiv	Teren indiviz.		
20	Mun. Pascani	L	A	SV		98	0	98	
21	Mun. Pascani	L	A	SV		80	0	80	
22	Mun. Pascani	L	A	SV		18	0	18	
23	Mun. Pascani	L	A	SV		30	0	30	
24	Mun. Pascani	L	A	SV		131	0	131	
25	Mun. Pascani	L	A	SV		71	0	71	
26	Mun. Pascani	L	A	SV		47	0	47	
27	Mun. Pascani	L	A	SV		78	0	78	
28	Mun. Pascani	L	A	SV		30	0	30	
29	Mun. Pascani	L	A	SV		17	0	17	
30	Mun. Pascani	L	A	SV		29	0	29	
31	Mun. Pascani	L	A	SV		31	0	31	
32	Mun. Pascani	L	A	SV		158	0	158	
33	Mun. Pascani	L	A	SV		382	0	382	
34	Mun. Pascani	L	A	SV		50	0	50	
35	Mun. Pascani	L	A	SV		55	0	55	
36	Mun. Pascani	L	A	SV		220	0	220	
37	Mun. Pascani	L	A	SV		342	0	342	
38	Mun. Pascani	L	A	SV		91	0	91	
39	Mun. Pascani	L	A	SV		697	0	697	
40	Mun. Pascani	L	A	SV		3	0	3	
41	Mun. Pascani	L	A	SV		28	0	28	
42	Mun. Pascani	L	A	SV		12	0	12	
43	Mun. Pascani	L	A	SV		38	0	38	
44	Mun. Pascani	L	A	SV		18	0	18	
45	Mun. Pascani	L	A	SV		41	0	41	
46	Mun. Pascani	L	A	SV		22	0	22	
47	Mun. Pascani	L	A	SV		25	0	25	
48	Mun. Pascani	L	A	AF		166	0	166	
49	Mun. Pascani	L	A	AF		20	0	20	
50	Mun. Pascani	L	A	AF		26	0	26	
51	Mun. Pascani	L	A	AF		26	0	26	
52	Mun. Pascani	L	A	AF		27	0	27	
53	Mun. Pascani	L	A	AF		24	0	24	
54	Mun. Pascani	L	A	CO		7	0	7	
55	Mun. Pascani	L	A	CC		5	0	5	
56	Mun. Pascani	L	A	CC		12	0	12	
57	Mun. Pascani	L	A	CC		36	0	36	
58	Mun. Pascani	L	A	DR		17182	0	17182	
59	Mun. Pascani	L	A	TD		20	0	20	
60	Mun. Pascani	L	A	TD		73	0	73	
61	Mun. Pascani	L	A	AP		31	0	31	
62	Mun. Pascani	L	A	AP		31	0	31	
63	Mun. Pascani	L	A	AP		33	0	33	
64	Mun. Pascani	L	A	AP		36	0	36	
65	Mun. Pascani	L	A	AP		549	0	549	
66	Mun. Pascani	L	A	AP		841	0	841	
67	Mun. Pascani	L	A	AP		48	0	48	
68	Mun. Pascani	L	A	AP		140	0	140	
69	Mun. Pascani	L	A	AP		446	0	446	
70	Mun. Pascani	L	A	AP		693	0	693	
71	Mun. Pascani	L	A	AP		406	0	406	
72	Mun. Pascani	L	A	AP		16	0	16	
73	Mun. Pascani	L	A	AP		936	0	936	
74	Mun. Pascani	L	A	AP		1168	0	1168	
75	Mun. Pascani	L	A	AP		51	0	51	
76	Mun. Pascani	L	A	AP		747	0	747	
77	Mun. Pascani	L	A	AP		3243	0	3243	
Total teren								32517	

#### 4. CENTRALIZATOR SUPRAFETE:

Nr. crt.	Categorie de folosinta	Descriere	Suprafata [mp]	Procent [%]
1	AF	Amenajare floricola	289	0.89
2	AP	Acces pietonal	9416	28.96
3	CC	Curti	52	0.16
4	CO	Constructii	7	0.02
5	DR	Drumuri	17182	52.84
6	SV	Spatiu verde	5477	16.84
7	TD	Terenuri degradate	94	0.29
Total teren			32517	100
din care zona verde (SV + AF + ZC + PD)			5766	17.73

## 5. DATE PRIVIND CONSTRUCTIILE EXISTENTE PE TERENUL SPATIU VERDE:

Proprietar/ Detinator constructii	Tip proprietate	Mod de administrare	Nr. corp constructie	Cod grupa destinatie	Suprafata construita la sol [mp]	Observatii
Mun.Pascani	L	A	C1	CAS	7	
Total suprafata ocupata din terenul spatiu verde					7	

## 6. ECHIPAREA EDILITARA A TERENULUI: n/a

## 7. DATE PRIVIND VEGETATIA EXISTENTA PE TERENUL SPATIU VERDE:

Nr. identif.	Specia	Diametru [cm]	Inaltime [m]	Coronament [m]	Varsta	Viabilitate	Ocrotit
2512	Artar (paltin de camp) - (Acer platanoides)	3	2	1	Tanar plantat	Buna	Nu
2514	Artar (paltin de camp) - (Acer platanoides)	3	2	1	Tanar plantat	Buna	Nu
2516	Artar (paltin de camp) - (Acer platanoides)	3	2	1	Tanar plantat	Buna	Nu
2518	Artar (paltin de camp) - (Acer platanoides)	3	2	1	Tanar plantat	Foarte buna	Nu
11820	Biota - (Thuja orientalis)	2	1	1	---	Foarte buna	Nu
11822	Biota - (Thuja orientalis)	2	1	1	---	Foarte buna	Nu
36	Castan salbatic - (Aesculus hippocastanum)	50	12	4	Batran	Buna	Nu
37	Castan salbatic - (Aesculus hippocastanum)	40	12	4	Matur	Buna	Nu
38	Castan salbatic - (Aesculus hippocastanum)	50	12	5	Batran	Buna	Nu
39	Castan salbatic - (Aesculus hippocastanum)	50	12	4	Batran	Buna	Nu
41	Castan salbatic - (Aesculus hippocastanum)	45	14	4	Batran	Buna	Nu
42	Castan salbatic - (Aesculus hippocastanum)	50	14	5	Batran	Buna	Nu
43	Castan salbatic - (Aesculus hippocastanum)	60	15	5	Batran	Buna	Nu
44	Castan salbatic - (Aesculus hippocastanum)	50	15	5	Batran	Buna	Nu
45	Castan salbatic - (Aesculus hippocastanum)	55	15	5	Batran	Buna	Nu
46	Castan salbatic - (Aesculus hippocastanum)	45	15	5	Batran	Buna	Nu
47	Castan salbatic - (Aesculus hippocastanum)	35	15	5	Matur	Buna	Nu
48	Castan salbatic - (Aesculus hippocastanum)	40	15	5	Matur	Buna	Nu
6290	Castan salbatic - (Aesculus hippocastanum)	28	8	1	Matur	Buna	Nu
6293	Castan salbatic - (Aesculus hippocastanum)	50	12	5	Batran	Buna	Nu
6661	Castan salbatic - (Aesculus hippocastanum)	40	12	5	Matur	Foarte buna	Nu
6731	Castan salbatic - (Aesculus hippocastanum)	35	14	4	Matur	Buna	Nu
6735	Castan salbatic - (Aesculus hippocastanum)	26	14	2	Matur	Buna	Nu
6738	Castan salbatic - (Aesculus hippocastanum)	55	14	5	Batran	Foarte buna	Nu
6920	Castan salbatic - (Aesculus hippocastanum)	55	12	5	Batran	Foarte buna	Nu
6921	Castan salbatic - (Aesculus hippocastanum)	40	11	4	Matur	Buna	Nu
6923	Castan salbatic - (Aesculus hippocastanum)	50	12	5	Batran	Buna	Nu
6924	Castan salbatic - (Aesculus hippocastanum)	45	12	5	Batran	Foarte buna	Nu
6926	Castan salbatic - (Aesculus hippocastanum)	60	12	5	Batran	Foarte buna	Nu
6929	Castan salbatic - (Aesculus hippocastanum)	55	14	5	Batran	Buna	Nu
6930	Castan salbatic - (Aesculus hippocastanum)	65	14	6	Batran	Foarte buna	Nu
6932	Castan salbatic - (Aesculus hippocastanum)	40	12	4	Matur	Foarte buna	Nu
6934	Castan salbatic - (Aesculus hippocastanum)	35	14	4	Matur	Buna	Nu
6939	Castan salbatic - (Aesculus hippocastanum)	70	14	5	Batran	Buna	Nu
6942	Castan salbatic - (Aesculus hippocastanum)	40	14	4	Matur	Buna	Nu
6943	Castan salbatic - (Aesculus hippocastanum)	60	12	5	Batran	Foarte buna	Nu

Nr. identif.	Specia	Diametru [cm]	Inaltime [m]	Coronament [m]	Varsta	Viabilitate	Ocrotit
6944	Castan salbatic - (Aesculus hippocastanum)	26	14	2	Matur	Buna	Nu
6945	Castan salbatic - (Aesculus hippocastanum)	50	12	5	Batran	Foarte buna	Nu
6947	Castan salbatic - (Aesculus hippocastanum)	50	12	5	Batran	Foarte buna	Nu
6948	Castan salbatic - (Aesculus hippocastanum)	28	14	2	Matur	Buna	Nu
6951	Castan salbatic - (Aesculus hippocastanum)	70	14	5	Batran	Buna	Nu
6952	Castan salbatic - (Aesculus hippocastanum)	50	14	5	Batran	Foarte buna	Nu
6954	Castan salbatic - (Aesculus hippocastanum)	40	14	3	Matur	Buna	Nu
6958	Castan salbatic - (Aesculus hippocastanum)	60	14	5	Batran	Foarte buna	Nu
6960	Castan salbatic - (Aesculus hippocastanum)	65	14	5	Batran	Foarte buna	Nu
6962	Castan salbatic - (Aesculus hippocastanum)	55	14	5	Batran	Foarte buna	Nu
6967	Castan salbatic - (Aesculus hippocastanum)	50	14	5	Batran	Foarte buna	Nu
6969	Castan salbatic - (Aesculus hippocastanum)	45	14	4	Batran	Buna	Nu
6970	Castan salbatic - (Aesculus hippocastanum)	70	14	6	Batran	Foarte buna	Nu
6973	Castan salbatic - (Aesculus hippocastanum)	60	14	6	Batran	Foarte buna	Nu
6974	Castan salbatic - (Aesculus hippocastanum)	65	14	5	Batran	Foarte buna	Nu
6979	Castan salbatic - (Aesculus hippocastanum)	60	14	5	Batran	Foarte buna	Nu
6981	Castan salbatic - (Aesculus hippocastanum)	65	14	5	Batran	Foarte buna	Nu
6982	Castan salbatic - (Aesculus hippocastanum)	65	15	5	Batran	Buna	Nu
6983	Castan salbatic - (Aesculus hippocastanum)	65	14	5	Batran	Foarte buna	Nu
6984	Castan salbatic - (Aesculus hippocastanum)	70	14	5	Batran	Foarte buna	Nu
1782	Cires japonez - (Prunus serulata)	5	3	1	Tanar	Buna	Nu
1785	Cires japonez - (Prunus serulata)	5	3	1	Tanar	Foarte buna	Nu
2473	Cires japonez - (Prunus serulata)	5	3	1	Tanar	Foarte buna	Nu
2484	Cires japonez - (Prunus serulata)	5	3	1	Tanar	Total necor.	Nu
2489	Cires japonez - (Prunus serulata)	5	3	1	Tanar	Foarte buna	Nu
2490	Cires japonez - (Prunus serulata)	5	3	1	Tanar	Total necor.	Nu
2493	Cires japonez - (Prunus serulata)	5	3	1	Tanar	Foarte buna	Nu
2497	Cires japonez - (Prunus serulata)	5	3	1	Tanar	Total necor.	Nu
3225	Corcodus rosu - (Prunus cerasifera Pissardii)	5	4	1	Tanar	Foarte buna	Nu
3227	Corcodus rosu - (Prunus cerasifera Pissardii)	5	4	1	Tanar	Foarte buna	Nu
3234	Corcodus rosu - (Prunus cerasifera Pissardii)	5	4	1	Tanar	Foarte buna	Nu
3236	Corcodus rosu - (Prunus cerasifera Pissardii)	5	4	1	Tanar	Foarte buna	Nu
6362	Corcodus rosu - (Prunus cerasifera Pissardii)	4	4	1	Tanar	Foarte buna	Nu
6660	Corcodus rosu - (Prunus cerasifera Pissardii)	3	3	1	Tanar plantat	Foarte buna	Nu
3231	Dracila - (Berberis julianae)	0	1	1	---	Foarte buna	Nu
3232	Dracila - (Berberis julianae)	0	1	1	---	Foarte buna	Nu
3233	Dracila - (Berberis julianae)	0	1	1	---	Foarte buna	Nu
3492	Dracila - (Berberis julianae)	0	1	1	---	Foarte buna	Nu
4949	Dracila - (Berberis julianae)	0	1	1	---	Foarte buna	Nu
4950	Dracila - (Berberis julianae)	0	1	1	---	Foarte buna	Nu
5274	Dracila - (Berberis julianae)	0	1	1	---	Foarte buna	Nu
11818	Evonimus - (Euonymus japonicus)	0	1	1	---	Foarte buna	Nu
11824	Evonimus - (Euonymus japonicus)	0	1	1	---	Foarte buna	Nu
3229	Ienupar tarator - (Juniperus sabina)	0	1	1	---	Foarte buna	Nu
3230	Ienupar tarator - (Juniperus sabina)	0	1	1	---	Foarte buna	Nu
3490	Ienupar tarator - (Juniperus sabina)	0	1	1	---	Foarte buna	Nu
3491	Ienupar tarator - (Juniperus sabina)	0	1	1	---	Foarte buna	Nu
4946	Ienupar tarator - (Juniperus sabina)	0	1	1	---	Foarte buna	Nu
4947	Ienupar tarator - (Juniperus sabina)	0	1	1	---	Foarte buna	Nu
5272	Ienupar tarator - (Juniperus sabina)	0	1	1	---	Foarte buna	Nu
11816	Jneapan - (Pinus mugo)	5	1	1	Tanar	Foarte buna	Nu
11817	Jneapan - (Pinus mugo)	5	1	1	Tanar	Foarte buna	Nu
11819	Jneapan - (Pinus mugo)	2	1	1	---	Foarte buna	Nu
11823	Jneapan - (Pinus mugo)	2	1	1	---	Foarte buna	Nu
2501	Laur - (Ilex aquifolium)	5	3	1	---	Foarte buna	Nu
2502	Laur - (Ilex aquifolium)	5	3	1	---	Foarte buna	Nu
2504	Laur - (Ilex aquifolium)	5	3	1	---	Foarte buna	Nu
2505	Laur - (Ilex aquifolium)	5	3	1	---	Foarte buna	Nu
2506	Laur - (Ilex aquifolium)	5	3	1	---	Foarte buna	Nu
2507	Laur - (Ilex aquifolium)	5	3	1	---	Foarte buna	Nu
2509	Laur - (Ilex aquifolium)	5	3	1	---	Foarte buna	Nu
2510	Laur - (Ilex aquifolium)	5	3	1	---	Foarte buna	Nu
2474	Molid argintiu - (Picea Pungens)	5	2	1	Tanar plantat	Foarte buna	Nu

Nr. identif.	Specia	Diametru [cm]	Inaltime [m]	Coronament [m]	Varsta	Viabilitate	Ocrotit
2487	Molid argintiu - (Picea Pungens)	5	2	1	Tanar plantat	Foarte buna	Nu
2492	Molid argintiu - (Picea Pungens)	5	2	1	Tanar plantat	Foarte buna	Nu
2496	Molid argintiu - (Picea Pungens)	5	2	1	Tanar plantat	Foarte buna	Nu
5271	Molid argintiu - (Picea Pungens)	6	3	1	Tanar	Foarte buna	Nu
11821	Molid argintiu - (Picea Pungens)	5	1	1	---	Foarte buna	Nu
2258	Pin strob [5] - (Pinus strobus)	35	8	4	Matur	Buna	Nu
1786	Salcam - (Robinia pseudoacacia)	3	2	1	Tanar plantat	Buna	Nu
3237	Salcie alba - (Salix alba)	6	3	2	Tanar plantat	Foarte buna	Nu
3238	Salcie alba - (Salix alba)	6	3	2	Tanar plantat	Foarte buna	Nu
3239	Salcie alba - (Salix alba)	6	3	2	Tanar plantat	Foarte buna	Nu
3240	Salcie alba - (Salix alba)	5	3	2	Tanar plantat	Acceptabila	Nu
53	Tei cu frunza mare - (Tilia platyphyllos)	45	9	4	Batran	Buna	Nu
54	Tei cu frunza mare - (Tilia platyphyllos)	40	9	4	Matur	Buna	Nu
2248	Tei cu frunza mare - (Tilia platyphyllos)	45	12	5	Batran	Buna	Nu
40	Tei pucios - (Tilia cordata)	40	11	4	Matur	Buna	Nu
49	Tei pucios - (Tilia cordata)	26	14	4	Matur	Foarte buna	Nu
55	Tei pucios - (Tilia cordata)	50	8	4	Batran	Buna	Nu
1764	Tei pucios - (Tilia cordata)	6	4	1	Tanar plantat	Foarte buna	Nu
2256	Tei pucios - (Tilia cordata)	6	3	1	Tanar plantat	Foarte buna	Nu
2261	Tei pucios - (Tilia cordata)	3	3	1	Tanar plantat	Foarte buna	Nu
2262	Tei pucios - (Tilia cordata)	5	3	1	Tanar plantat	Foarte buna	Nu
2281	Tei pucios - (Tilia cordata)	5	4	1	Tanar plantat	Foarte buna	Nu
2283	Tei pucios - (Tilia cordata)	5	3	1	Tanar plantat	Foarte buna	Nu
2288	Tei pucios - (Tilia cordata)	80	9	4	Batran	Buna	Nu
2290	Tei pucios - (Tilia cordata)	6	4	1	Tanar plantat	Foarte buna	Nu
2307	Tei pucios - (Tilia cordata)	45	9	4	Batran	Acceptabila	Nu
2309	Tei pucios - (Tilia cordata)	95	9	4	Batran	Buna	Nu
2311	Tei pucios - (Tilia cordata)	5	3	1	Tanar plantat	Acceptabila	Nu
2313	Tei pucios - (Tilia cordata)	5	3	1	Tanar plantat	Foarte buna	Nu
2318	Tei pucios - (Tilia cordata)	65	9	5	Batran	Buna	Nu
2324	Tei pucios - (Tilia cordata)	6	4	1	Tanar plantat	Foarte buna	Nu
2325	Tei pucios - (Tilia cordata)	45	7	2	Batran	Acceptabila	Nu
2326	Tei pucios - (Tilia cordata)	40	9	4	Matur	Buna	Nu
2334	Tei pucios - (Tilia cordata)	45	9	3	Batran	Buna	Nu
2335	Tei pucios - (Tilia cordata)	40	9	4	Matur	Buna	Nu
2336	Tei pucios - (Tilia cordata)	35	7	3	Matur	Buna	Nu
2338	Tei pucios - (Tilia cordata)	5	4	1	Tanar plantat	Foarte buna	Nu
2381	Tei pucios - (Tilia cordata)	50	8	3	Batran	Buna	Nu
2382	Tei pucios - (Tilia cordata)	5	4	1	Tanar plantat	Foarte buna	Nu
2390	Tei pucios - (Tilia cordata)	45	8	3	Batran	Buna	Nu
2391	Tei pucios - (Tilia cordata)	45	8	3	Batran	Buna	Nu
2393	Tei pucios - (Tilia cordata)	5	4	1	Tanar plantat	Foarte buna	Nu
2397	Tei pucios - (Tilia cordata)	3	3	1	Tanar plantat	Foarte buna	Nu
2398	Tei pucios - (Tilia cordata)	5	4	1	Tanar plantat	Foarte buna	Nu
2399	Tei pucios - (Tilia cordata)	5	4	1	Tanar plantat	Foarte buna	Nu
2400	Tei pucios - (Tilia cordata)	5	4	1	Tanar plantat	Foarte buna	Nu
2401	Tei pucios - (Tilia cordata)	5	4	1	Tanar plantat	Foarte buna	Nu
6300	Tei pucios - (Tilia cordata)	3	3	1	Tanar plantat	Foarte buna	Nu
6302	Tei pucios - (Tilia cordata)	60	9	5	Batran	Buna	Nu
6312	Tei pucios - (Tilia cordata)	22	9	4	Matur	Buna	Nu
6313	Tei pucios - (Tilia cordata)	22	9	4	Matur	Buna	Nu
6314	Tei pucios - (Tilia cordata)	22	9	4	Matur	Buna	Nu
6315	Tei pucios - (Tilia cordata)	40	9	4	Matur	Buna	Nu
6316	Tei pucios - (Tilia cordata)	45	9	4	Batran	Buna	Nu
6317	Tei pucios - (Tilia cordata)	35	10	4	Matur	Buna	Nu
6318	Tei pucios - (Tilia cordata)	3	3	1	Tanar plantat	Foarte buna	Nu
6320	Tei pucios - (Tilia cordata)	3	3	1	Tanar plantat	Foarte buna	Nu
6322	Tei pucios - (Tilia cordata)	40	10	4	Matur	Buna	Nu
6324	Tei pucios - (Tilia cordata)	35	10	3	Matur	Buna	Nu
6326	Tei pucios - (Tilia cordata)	60	12	5	Batran	Buna	Nu
6328	Tei pucios - (Tilia cordata)	50	12	4	Batran	Buna	Nu
6330	Tei pucios - (Tilia cordata)	45	12	4	Batran	Buna	Nu
6331	Tei pucios - (Tilia cordata)	50	10	3	Batran	Buna	Nu



Nr. identif.	Specia	Diametru [cm]	Inaltime [m]	Coronament [m]	Varsta	Viabilitate	Ocrotit
6332	Tei pucios - (Tilia cordata)	40	10	3	Matur	Buna	Nu
6333	Tei pucios - (Tilia cordata)	55	10	3	Batran	Buna	Nu
6335	Tei pucios - (Tilia cordata)	30	11	3	Matur	Buna	Nu
6336	Tei pucios - (Tilia cordata)	30	11	3	Matur	Buna	Nu
6338	Tei pucios - (Tilia cordata)	55	11	4	Batran	Buna	Nu
6339	Tei pucios - (Tilia cordata)	10	5	1	Tanar	Buna	Nu
6340	Tei pucios - (Tilia cordata)	18	6	2	Tanar	Buna	Nu
6341	Tei pucios - (Tilia cordata)	4	4	1	Tanar plantat	Foarte buna	Nu
6342	Tei pucios - (Tilia cordata)	30	9	3	Matur	Buna	Nu
6344	Tei pucios - (Tilia cordata)	24	9	3	Matur	Buna	Nu
6350	Tei pucios - (Tilia cordata)	28	9	3	Matur	Buna	Nu
6353	Tei pucios - (Tilia cordata)	28	9	3	Matur	Buna	Nu
6354	Tei pucios - (Tilia cordata)	28	9	3	Matur	Buna	Nu
6358	Tei pucios - (Tilia cordata)	26	10	3	Matur	Buna	Nu
6359	Tei pucios - (Tilia cordata)	35	10	4	Matur	Buna	Nu
6364	Tei pucios - (Tilia cordata)	3	3	1	Tanar plantat	Foarte buna	Nu
6366	Tei pucios - (Tilia cordata)	4	4	1	Tanar plantat	Foarte buna	Nu
6370	Tei pucios - (Tilia cordata)	35	9	2	Matur	Buna	Nu
6373	Tei pucios - (Tilia cordata)	70	12	4	Batran	Buna	Nu
6374	Tei pucios - (Tilia cordata)	45	11	4	Batran	Buna	Nu
6375	Tei pucios - (Tilia cordata)	70	11	4	Batran	Buna	Nu
6377	Tei pucios - (Tilia cordata)	50	11	4	Batran	Buna	Nu
6379	Tei pucios - (Tilia cordata)	45	10	3	Batran	Buna	Nu
6382	Tei pucios - (Tilia cordata)	50	11	4	Batran	Buna	Nu
6384	Tei pucios - (Tilia cordata)	6	4	1	Tanar plantat	Foarte buna	Nu
6386	Tei pucios - (Tilia cordata)	4	4	1	Tanar plantat	Foarte buna	Nu
6387	Tei pucios - (Tilia cordata)	4	4	1	Tanar plantat	Foarte buna	Nu
6390	Tei pucios - (Tilia cordata)	5	4	1	Tanar plantat	Foarte buna	Nu
6391	Tei pucios - (Tilia cordata)	26	9	4	Matur	Buna	Nu
6393	Tei pucios - (Tilia cordata)	26	9	3	Matur	Buna	Nu
6394	Tei pucios - (Tilia cordata)	28	9	3	Matur	Buna	Nu
6397	Tei pucios - (Tilia cordata)	30	9	4	Matur	Buna	Nu
6398	Tei pucios - (Tilia cordata)	26	9	2	Matur	Buna	Nu
6400	Tei pucios - (Tilia cordata)	30	9	3	Matur	Acceptabila	Nu
6402	Tei pucios - (Tilia cordata)	35	9	4	Matur	Buna	Nu
6404	Tei pucios - (Tilia cordata)	4	3	1	Tanar plantat	Foarte buna	Nu
6405	Tei pucios - (Tilia cordata)	5	4	1	Tanar plantat	Foarte buna	Nu
6406	Tei pucios - (Tilia cordata)	5	4	1	Tanar plantat	Foarte buna	Nu
6408	Tei pucios - (Tilia cordata)	5	4	1	Tanar plantat	Foarte buna	Nu
6409	Tei pucios - (Tilia cordata)	5	4	1	Tanar plantat	Foarte buna	Nu
6410	Tei pucios - (Tilia cordata)	5	4	1	Tanar plantat	Foarte buna	Nu
6411	Tei pucios - (Tilia cordata)	30	9	4	Matur	Buna	Nu
6412	Tei pucios - (Tilia cordata)	65	11	4	Batran	Buna	Nu
6413	Tei pucios - (Tilia cordata)	65	10	4	Batran	Buna	Nu
6414	Tei pucios - (Tilia cordata)	30	9	3	Matur	Buna	Nu
6415	Tei pucios - (Tilia cordata)	70	10	4	Batran	Buna	Nu
6416	Tei pucios - (Tilia cordata)	24	9	2	Matur	Buna	Nu
6417	Tei pucios - (Tilia cordata)	30	9	4	Matur	Buna	Nu
6418	Tei pucios - (Tilia cordata)	40	10	4	Matur	Buna	Nu
6419	Tei pucios - (Tilia cordata)	55	11	5	Batran	Buna	Nu
6421	Tei pucios - (Tilia cordata)	35	11	3	Matur	Buna	Nu
6422	Tei pucios - (Tilia cordata)	35	11	3	Matur	Buna	Nu
6424	Tei pucios - (Tilia cordata)	35	11	3	Matur	Buna	Nu
6425	Tei pucios - (Tilia cordata)	2	1	1	Tanar plantat	Foarte buna	Nu
6426	Tei pucios - (Tilia cordata)	3	2	1	Tanar plantat	Foarte buna	Nu
6427	Tei pucios - (Tilia cordata)	30	10	3	Matur	Buna	Nu
6430	Tei pucios - (Tilia cordata)	26	9	3	Matur	Buna	Nu
6431	Tei pucios - (Tilia cordata)	35	9	3	Matur	Buna	Nu
6433	Tei pucios - (Tilia cordata)	26	9	3	Matur	Buna	Nu
6435	Tei pucios - (Tilia cordata)	10	5	1	Tanar	Buna	Nu
6437	Tei pucios - (Tilia cordata)	30	10	3	Matur	Buna	Nu
6447	Tei pucios - (Tilia cordata)	40	11	4	Matur	Buna	Nu
6451	Tei pucios - (Tilia cordata)	45	11	4	Batran	Buna	Nu

Nr. identif.	Specia	Diametru [cm]	Inaltime [m]	Coronament [m]	Varsta	Viabilitate	Ocrotit
6455	Tei pucios - (Tilia cordata)	28	11	4	Matur	Buna	Nu
6457	Tei pucios - (Tilia cordata)	3	3	1	Tanar plantat	Foarte buna	Nu
6458	Tei pucios - (Tilia cordata)	26	9	2	Matur	Buna	Nu
6460	Tei pucios - (Tilia cordata)	55	11	4	Batran	Buna	Nu
6462	Tei pucios - (Tilia cordata)	30	10	3	Matur	Buna	Nu
6464	Tei pucios - (Tilia cordata)	35	10	3	Matur	Buna	Nu
6466	Tei pucios - (Tilia cordata)	26	10	2	Matur	Buna	Nu
6467	Tei pucios - (Tilia cordata)	24	10	3	Matur	Buna	Nu
6469	Tei pucios - (Tilia cordata)	26	10	3	Matur	Buna	Nu
6470	Tei pucios - (Tilia cordata)	40	10	4	Matur	Buna	Nu
6472	Tei pucios - (Tilia cordata)	3	3	1	Tanar plantat	Foarte buna	Nu
6473	Tei pucios - (Tilia cordata)	35	10	3	Matur	Buna	Nu
6475	Tei pucios - (Tilia cordata)	35	11	3	Matur	Buna	Nu
6477	Tei pucios - (Tilia cordata)	65	10	3	Batran	Buna	Nu
6481	Tei pucios - (Tilia cordata)	30	10	2	Matur	Buna	Nu
6482	Tei pucios - (Tilia cordata)	40	10	3	Matur	Buna	Nu
6483	Tei pucios - (Tilia cordata)	14	5	2	Tanar	Foarte buna	Nu
6484	Tei pucios - (Tilia cordata)	28	9	2	Matur	Buna	Nu
6486	Tei pucios - (Tilia cordata)	2	2	1	Tanar plantat	Foarte buna	Nu
6492	Tei pucios - (Tilia cordata)	24	9	3	Matur	Buna	Nu
6493	Tei pucios - (Tilia cordata)	18	5	2	Tanar	Buna	Nu
6496	Tei pucios - (Tilia cordata)	20	7	2	Matur	Buna	Nu
6497	Tei pucios - (Tilia cordata)	40	10	3	Matur	Buna	Nu
6499	Tei pucios - (Tilia cordata)	2	2	1	Tanar plantat	Buna	Nu
6500	Tei pucios - (Tilia cordata)	55	10	4	Batran	Buna	Nu
6501	Tei pucios - (Tilia cordata)	35	10	3	Matur	Buna	Nu
6504	Tei pucios - (Tilia cordata)	24	10	3	Matur	Foarte buna	Nu
6505	Tei pucios - (Tilia cordata)	60	10	5	Batran	Buna	Nu
6507	Tei pucios - (Tilia cordata)	18	6	3	Tanar	Buna	Nu
6515	Tei pucios - (Tilia cordata)	40	10	4	Matur	Buna	Nu
6516	Tei pucios - (Tilia cordata)	2	2	1	Tanar plantat	Foarte buna	Nu
6517	Tei pucios - (Tilia cordata)	2	2	1	Tanar plantat	Foarte buna	Nu
6518	Tei pucios - (Tilia cordata)	2	2	1	Tanar plantat	Foarte buna	Nu
6519	Tei pucios - (Tilia cordata)	50	10	4	Batran	Buna	Nu
6520	Tei pucios - (Tilia cordata)	22	8	3	Matur	Buna	Nu
6521	Tei pucios - (Tilia cordata)	24	8	2	Matur	Buna	Nu
6522	Tei pucios - (Tilia cordata)	50	9	3	Batran	Acceptabila	Nu
6523	Tei pucios - (Tilia cordata)	28	10	3	Matur	Buna	Nu
6524	Tei pucios - (Tilia cordata)	28	10	3	Matur	Buna	Nu
6525	Tei pucios - (Tilia cordata)	30	10	3	Matur	Buna	Nu
6526	Tei pucios - (Tilia cordata)	40	10	3	Matur	Buna	Nu
6527	Tei pucios - (Tilia cordata)	30	10	4	Matur	Buna	Nu
6528	Tei pucios - (Tilia cordata)	26	9	3	Matur	Buna	Nu
6529	Tei pucios - (Tilia cordata)	2	2	1	Tanar plantat	Foarte buna	Nu
6530	Tei pucios - (Tilia cordata)	5	3	1	Tanar plantat	Foarte buna	Nu
6531	Tei pucios - (Tilia cordata)	35	10	3	Matur	Acceptabila	Nu
6532	Tei pucios - (Tilia cordata)	45	11	4	Batran	Buna	Nu
6650	Tei pucios - (Tilia cordata)	30	8	2	Matur	Buna	Nu
6651	Tei pucios - (Tilia cordata)	30	11	4	Matur	Buna	Nu
6652	Tei pucios - (Tilia cordata)	3	3	1	Tanar plantat	Foarte buna	Nu
6653	Tei pucios - (Tilia cordata)	18	10	3	Tanar	Buna	Nu
6659	Tei pucios - (Tilia cordata)	35	10	4	Matur	Buna	Nu
6662	Tei pucios - (Tilia cordata)	45	12	4	Batran	Buna	Nu
6664	Tei pucios - (Tilia cordata)	30	11	4	Matur	Buna	Nu
6669	Tei pucios - (Tilia cordata)	80	10	5	Batran	Buna	Nu
6670	Tei pucios - (Tilia cordata)	30	9	2	Matur	Acceptabila	Nu
6673	Tei pucios - (Tilia cordata)	35	9	4	Matur	Buna	Nu
6674	Tei pucios - (Tilia cordata)	22	7	1	Matur	Buna	Nu
6678	Tei pucios - (Tilia cordata)	26	9	2	Matur	Buna	Nu
6680	Tei pucios - (Tilia cordata)	40	9	3	Matur	Buna	Nu
6681	Tei pucios - (Tilia cordata)	55	10	5	Batran	Buna	Nu
6686	Tei pucios - (Tilia cordata)	45	10	4	Batran	Buna	Nu
6687	Tei pucios - (Tilia cordata)	22	9	2	Matur	Buna	Nu

Nr. identif.	Specia	Diametru [cm]	Inaltime [m]	Coronament [m]	Varsta	Viabilitate	Ocrotit
6733	Tei pucios - (Tilia cordata)	26	13	3	Matur	Buna	Nu
6925	Tei pucios - (Tilia cordata)	26	13	4	Matur	Buna	Nu
6928	Tei pucios - (Tilia cordata)	14	4	2	Tanar	Buna	Nu
6935	Tei pucios - (Tilia cordata)	60	12	5	Batran	Foarte buna	Nu
6937	Tei pucios - (Tilia cordata)	22	14	3	Matur	Buna	Nu
6938	Tei pucios - (Tilia cordata)	50	12	4	Batran	Foarte buna	Nu
6946	Tei pucios - (Tilia cordata)	28	13	3	Matur	Buna	Nu
6950	Tei pucios - (Tilia cordata)	28	12	4	Matur	Foarte buna	Nu
6965	Tei pucios - (Tilia cordata)	55	14	5	Batran	Foarte buna	Nu
6971	Tei pucios - (Tilia cordata)	12	4	2	Tanar	Buna	Nu
6976	Tei pucios - (Tilia cordata)	35	12	4	Matur	Foarte buna	Nu
1767	Tuie - (Thuja occidentalis)	6	2	1	Tanar	Foarte buna	Nu
1768	Tuie - (Thuja occidentalis)	6	2	1	Tanar	Foarte buna	Nu
1776	Tuie - (Thuja occidentalis)	16	5	1	Matur	Buna	Nu
2253	Tuie - (Thuja occidentalis)	8	3	1	Tanar	Foarte buna	Nu
2254	Tuie - (Thuja occidentalis)	6	3	1	Tanar	Foarte buna	Nu
2294	Tuie - (Thuja occidentalis)	6	2	1	Tanar	Foarte buna	Nu
2295	Tuie - (Thuja occidentalis)	6	2	1	Tanar	Foarte buna	Nu
2296	Tuie - (Thuja occidentalis)	6	2	1	Tanar	Foarte buna	Nu
2297	Tuie - (Thuja occidentalis)	6	2	1	Tanar	Foarte buna	Nu
2298	Tuie - (Thuja occidentalis)	6	2	1	Tanar	Foarte buna	Nu
2299	Tuie - (Thuja occidentalis)	6	2	1	Tanar	Foarte buna	Nu
2300	Tuie - (Thuja occidentalis)	6	2	1	Tanar	Foarte buna	Nu
2301	Tuie - (Thuja occidentalis)	6	2	1	Tanar	Foarte buna	Nu
2302	Tuie - (Thuja occidentalis)	6	2	1	Tanar	Foarte buna	Nu
2303	Tuie - (Thuja occidentalis)	6	2	1	Tanar	Foarte buna	Nu
2304	Tuie - (Thuja occidentalis)	6	2	1	Tanar	Foarte buna	Nu
2305	Tuie - (Thuja occidentalis)	6	2	1	Tanar	Foarte buna	Nu
2306	Tuie - (Thuja occidentalis)	6	2	1	Tanar	Foarte buna	Nu
2408	Tuie - (Thuja occidentalis)	14	5	1	Matur	Buna	Nu
2409	Tuie - (Thuja occidentalis)	14	5	1	Matur	Buna	Nu
2410	Tuie - (Thuja occidentalis)	16	5	1	Matur	Buna	Nu
2413	Tuie - (Thuja occidentalis)	16	5	1	Matur	Buna	Nu
2414	Tuie - (Thuja occidentalis)	16	5	1	Matur	Buna	Nu
2416	Tuie - (Thuja occidentalis)	16	5	1	Matur	Buna	Nu
3241	Tuie - (Thuja occidentalis)	10	4	1	Matur	Foarte buna	Nu
3245	Tuie - (Thuja occidentalis)	8	3	1	Tanar	Foarte buna	Nu
3489	Tuie - (Thuja occidentalis)	14	4	1	Matur	Foarte buna	Nu
3494	Tuie - (Thuja occidentalis)	8	3	1	Tanar	Foarte buna	Nu

- Arbori: 303 / Arbusti: 24
- Lungime gard viu: 0 m
- Suprafata gard viu: 0 mp

#### 8. DOCUMENTE EMISE CU PRIVIRE LA TERENUL SPATIU VERDE SI CONSTRUCTIILE EXISTENTE:

Data realizarii: 19.01.2025

Data actualizarii:



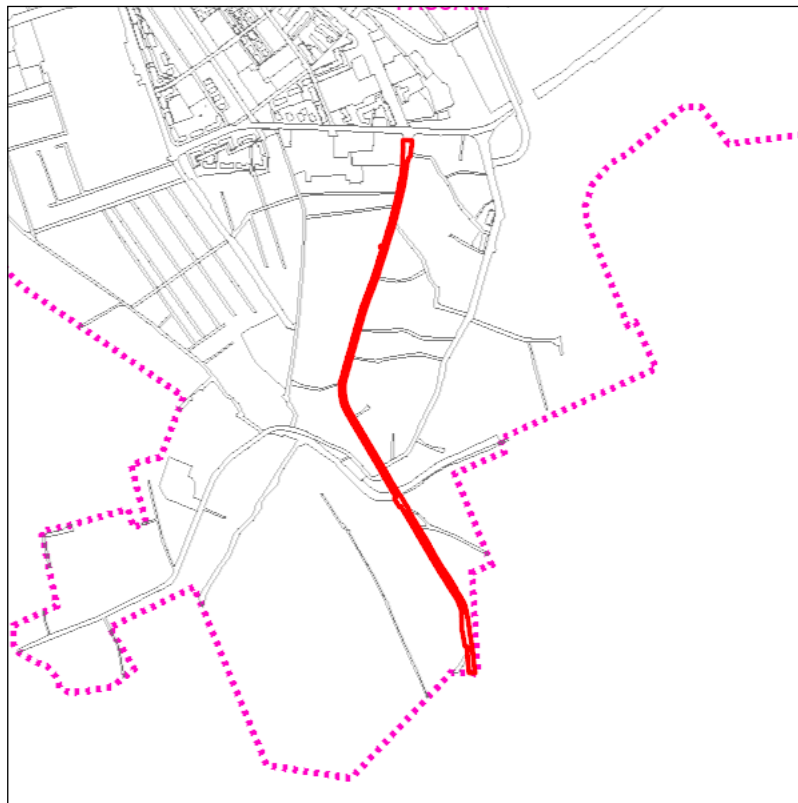
Judetul: Iasi  
Localitatea: Pascani  
SIRUTA: 95408  
Identificator imobil: 375

Nr. cadastral imobil:  
Nr. carte funciara: 63489, 69739, 69723,  
69702, 69735, 69727  
Suprafata imobil: 27458 mp

Cod zona valorica:  
Cod zona protejata:  
Cod postal:

## FISA SPATIULUI VERDE

### 1. SCHITA AMPLASAMENTULUI TERENULUI SPATIU VERDE:



### 2. DENUMIRE OBIECTIV: Strada Stefan cel Mare (2), Mun. Pascani

### 3. DATE DESPRE TERENUL SPATIU VERDE:

Nr. crt.	Proprietar/ Detinator spatiu verde	Tip proprietate	Mod administrare	Categorie de folosinta	Reglementare urbanistica	Suprafata masurata [mp]		Total teren [mp]	Observatii
						Teren exclusiv	Teren indiviz.		
1	Jud. Iasi	L	A	SV		127	0	127	
2	Jud. Iasi	L	A	SV		476	0	476	
3	Jud. Iasi	L	A	SV		370	0	370	
4	Jud. Iasi	L	A	SV		13	0	13	
5	Jud. Iasi	L	A	SV		13	0	13	
6	Jud. Iasi	L	A	SV		18	0	18	
7	Jud. Iasi	L	A	SV		34	0	34	
8	Jud. Iasi	L	A	SV		23	0	23	
9	Jud. Iasi	L	A	SV		38	0	38	
10	Jud. Iasi	L	A	SV		72	0	72	
11	Jud. Iasi	L	A	SV		55	0	55	
12	Jud. Iasi	L	A	SV		58	0	58	
13	Jud. Iasi	L	A	SV		98	0	98	
14	Jud. Iasi	L	A	SV		121	0	121	
15	Jud. Iasi	L	A	SV		3	0	3	
16	Jud. Iasi	L	A	SV		4	0	4	
17	Jud. Iasi	L	A	SV		15	0	15	
18	Jud. Iasi	L	A	SV		18	0	18	
19	Jud. Iasi	L	A	SV		10	0	10	

Nr. crt.	Proprietar/ Detinator spatiu verde	Tip proprietate	Mod administrare	Categorie de folosinta	Reglementare urbanistica	Suprafata masurata [mp]		Total teren [mp]	Observatii
						Teren exclusiv	Teren indiviz.		
20	Jud. Iasi	L	A	SV		28	0	28	
21	Jud. Iasi	L	A	SV		17	0	17	
22	Jud. Iasi	L	A	SV		68	0	68	
23	Jud. Iasi	L	A	SV		32	0	32	
24	Jud. Iasi	L	A	SV		143	0	143	
25	Jud. Iasi	L	A	SV		244	0	244	
26	Jud. Iasi	L	A	SV		23	0	23	
27	Jud. Iasi	L	A	SV		47	0	47	
28	Jud. Iasi	L	A	SV		13	0	13	
29	Jud. Iasi	L	A	SV		274	0	274	
30	Jud. Iasi	L	A	SV		20	0	20	
31	Jud. Iasi	L	A	SV		49	0	49	
32	Jud. Iasi	L	A	SV		124	0	124	
33	Jud. Iasi	L	A	SV		144	0	144	
34	Jud. Iasi	L	A	SV		59	0	59	
35	Jud. Iasi	L	A	SV		51	0	51	
36	Jud. Iasi	L	A	SV		31	0	31	
37	Jud. Iasi	L	A	SV		6	0	6	
38	Jud. Iasi	L	A	SV		4	0	4	
39	Jud. Iasi	L	A	SV		40	0	40	
40	Jud. Iasi	L	A	SV		23	0	23	
41	Jud. Iasi	L	A	SV		20	0	20	
42	Jud. Iasi	L	A	SV		18	0	18	
43	Jud. Iasi	L	A	SV		2	0	2	
44	Jud. Iasi	L	A	SV		2	0	2	
45	Jud. Iasi	L	A	SV		6	0	6	
46	Jud. Iasi	L	A	SV		8	0	8	
47	Jud. Iasi	L	A	DR		18221	0	18221	
48	Jud. Iasi	L	A	TD		148	0	148	
49	Jud. Iasi	L	A	TD		74	0	74	
50	Jud. Iasi	L	A	TD		118	0	118	
51	Jud. Iasi	L	A	TD		3	0	3	
52	Jud. Iasi	L	A	HC		92	0	92	
53	Jud. Iasi	L	A	HC		3	0	3	
54	Jud. Iasi	L	A	HC		4	0	4	
55	Jud. Iasi	L	A	HC		13	0	13	
56	Jud. Iasi	L	A	HC		15	0	15	
57	Jud. Iasi	L	A	HC		19	0	19	
58	Jud. Iasi	L	A	HC		33	0	33	
59	Jud. Iasi	L	A	HC		40	0	40	
60	Jud. Iasi	L	A	HC		130	0	130	
61	Jud. Iasi	L	A	HC		11	0	11	
62	Jud. Iasi	L	A	HC		12	0	12	
63	Jud. Iasi	L	A	HC		7	0	7	
64	Jud. Iasi	L	A	HC		21	0	21	
65	Jud. Iasi	L	A	HC		33	0	33	
66	Jud. Iasi	L	A	HC		13	0	13	
67	Jud. Iasi	L	A	HC		44	0	44	
68	Jud. Iasi	L	A	HC		50	0	50	
69	Jud. Iasi	L	A	HC		5	0	5	
70	Jud. Iasi	L	A	HC		9	0	9	
71	Jud. Iasi	L	A	HC		13	0	13	
72	Jud. Iasi	L	A	HC		48	0	48	
73	Jud. Iasi	L	A	HC		59	0	59	
74	Jud. Iasi	L	A	HC		25	0	25	
75	Jud. Iasi	L	A	HC		2	0	2	
76	Jud. Iasi	L	A	HC		10	0	10	
77	Jud. Iasi	L	A	HC		64	0	64	
78	Jud. Iasi	L	A	HC		31	0	31	
79	Jud. Iasi	L	A	HC		13	0	13	
80	Jud. Iasi	L	A	AP		5	0	5	

Nr. crt.	Proprietar/ Detinator spatiu verde	Tip proprietate	Mod administrare	Categorie de folosinta	Reglementare urbanistica	Suprafata masurata [mp]		Total teren [mp]	Observatii
						Teren exclusiv	Teren indiviz.		
81	Jud. Iasi	L	A	AP		7	0	7	
82	Jud. Iasi	L	A	AP		8	0	8	
83	Jud. Iasi	L	A	AP		8	0	8	
84	Jud. Iasi	L	A	AP		36	0	36	
85	Jud. Iasi	L	A	AP		19	0	19	
86	Jud. Iasi	L	A	AP		13	0	13	
87	Jud. Iasi	L	A	AP		13	0	13	
88	Jud. Iasi	L	A	AP		13	0	13	
89	Jud. Iasi	L	A	AP		14	0	14	
90	Jud. Iasi	L	A	AP		15	0	15	
91	Jud. Iasi	L	A	AP		17	0	17	
92	Jud. Iasi	L	A	AP		17	0	17	
93	Jud. Iasi	L	A	AP		17	0	17	
94	Jud. Iasi	L	A	AP		19	0	19	
95	Jud. Iasi	L	A	AP		29	0	29	
96	Jud. Iasi	L	A	AP		30	0	30	
97	Jud. Iasi	L	A	AP		39	0	39	
98	Jud. Iasi	L	A	AP		46	0	46	
99	Jud. Iasi	L	A	AP		57	0	57	
100	Jud. Iasi	L	A	AP		132	0	132	
101	Jud. Iasi	L	A	AP		16	0	16	
102	Jud. Iasi	L	A	AP		4	0	4	
103	Jud. Iasi	L	A	AP		5	0	5	
104	Jud. Iasi	L	A	AP		7	0	7	
105	Jud. Iasi	L	A	AP		12	0	12	
106	Jud. Iasi	L	A	AP		20	0	20	
107	Jud. Iasi	L	A	AP		5	0	5	
108	Jud. Iasi	L	A	AP		6	0	6	
109	Jud. Iasi	L	A	AP		6	0	6	
110	Jud. Iasi	L	A	AP		6	0	6	
111	Jud. Iasi	L	A	AP		4	0	4	
112	Jud. Iasi	L	A	AP		40	0	40	
113	Jud. Iasi	L	A	AP		6	0	6	
114	Jud. Iasi	L	A	AP		584	0	584	
115	Jud. Iasi	L	A	AP		1103	0	1103	
116	Jud. Iasi	L	A	AP		112	0	112	
117	Jud. Iasi	L	A	AP		145	0	145	
118	Jud. Iasi	L	A	AP		153	0	153	
119	Jud. Iasi	L	A	AP		264	0	264	
120	Jud. Iasi	L	A	AP		308	0	308	
121	Jud. Iasi	L	A	AP		331	0	331	
122	Jud. Iasi	L	A	AP		332	0	332	
123	Jud. Iasi	L	A	AP		343	0	343	
124	Jud. Iasi	L	A	AP		93	0	93	
125	Jud. Iasi	L	A	AP		232	0	232	
126	Jud. Iasi	L	A	AP		293	0	293	
127	Jud. Iasi	L	A	AP		31	0	31	
Total teren								27458	

#### 4. CENTRALIZATOR SUPRAFETE:

Nr. crt.	Categorie de folosinta	Descriere	Suprafata [mp]	Procent [%]
1	AP	Acces pietonal	5017	18.27
2	DR	Drumuri	18221	66.36
3	HC	Santuri, canale	817	2.97
4	SV	Spatiu verde	3061	11.15
5	TD	Terenuri degradate	342	1.25
Total teren			27458	100
din care zona verde (SV + AF + ZC + PD)			3061	11.15

## 5. DATE PRIVIND CONSTRUCTIILE EXISTENTE PE TERENUL SPATIU VERDE:

Proprietar/ Detinator constructii	Tip proprietate	Mod de administrare	Nr. corp constructie	Cod grupa destinatie	Suprafata construita la sol [mp]	Observatii
Total suprafata ocupata din terenul spatiu verde					0	

## 6. ECHIPAREA EDILITARA A TERENULUI: n/a

## 7. DATE PRIVIND VEGETATIA EXISTENTA PE TERENUL SPATIU VERDE:

Nr. identif.	Specia	Diametru [cm]	Inaltime [m]	Coronament [m]	Varsta	Viabilitate	Ocrotit
11210	Corcodus - (Prunus cerasifera)	10	4	2	Matur	Buna	Nu
11221	Corcodus - (Prunus cerasifera)	14	4	3	Matur	Foarte buna	Nu
11469	Mesteacan - (Betula pendula)	26	10	4	Matur	Foarte buna	Nu
229	Nuc comun - (Juglans regia)	30	9	7	Matur	Buna	Nu
11016	Nuc comun - (Juglans regia)	26	7	5	Matur	Foarte buna	Nu
11017	Nuc comun - (Juglans regia)	26	7	5	Matur	Foarte buna	Nu
11021	Nuc comun - (Juglans regia)	26	8	6	Matur	Foarte buna	Nu
11022	Nuc comun - (Juglans regia)	35	8	6	Matur	Buna	Nu
11217	Nuc comun - (Juglans regia)	20	6	4	Matur	Foarte buna	Nu
11227	Nuc comun - (Juglans regia)	35	8	5	Matur	Buna	Nu
11242	Nuc comun - (Juglans regia)	28	8	5	Matur	Buna	Nu
11243	Nuc comun - (Juglans regia)	30	9	6	Matur	Buna	Nu
11244	Nuc comun - (Juglans regia)	45	9	7	Batran	Buna	Nu
11246	Nuc comun - (Juglans regia)	35	8	6	Matur	Buna	Nu
11247	Nuc comun - (Juglans regia)	35	8	6	Matur	Buna	Nu
11249	Nuc comun - (Juglans regia)	35	8	6	Matur	Buna	Nu
11250	Nuc comun - (Juglans regia)	26	8	3	Matur	Buna	Nu
11262	Nuc comun - (Juglans regia)	16	6	5	Tanar	Foarte buna	Nu
11013	Prun - (Prunus domestica)	7	3	2	Tanar	Buna	Nu
11211	Prun - (Prunus domestica)	7	3	2	Tanar	Buna	Nu
11208	Salcam - (Robinia pseudoacacia)	20	9	4	Matur	Buna	Nu
226	Tei pucios - (Tilia cordata)	40	8	4	Matur	Buna	Nu
11204	Tei pucios - (Tilia cordata)	16	9	2	Tanar	Buna	Nu
11468	Tei pucios - (Tilia cordata)	40	12	5	Matur	Foarte buna	Nu
11470	Tei pucios - (Tilia cordata)	16	4	1	Tanar	Foarte buna	Nu
11471	Tei pucios - (Tilia cordata)	16	4	1	Tanar	Buna	Nu
11018	Tuie - (Thuja occidentalis)	12	2	1	Matur	Foarte buna	Nu
11019	Tuie - (Thuja occidentalis)	12	2	1	Matur	Foarte buna	Nu
11229	Tuie - (Thuja occidentalis)	12	2	1	Matur	Foarte buna	Nu
11230	Tuie - (Thuja occidentalis)	12	2	1	Matur	Foarte buna	Nu
11231	Tuie - (Thuja occidentalis)	12	2	1	Matur	Foarte buna	Nu
11233	Tuie - (Thuja occidentalis)	12	2	1	Matur	Foarte buna	Nu
11234	Tuie - (Thuja occidentalis)	12	2	1	Matur	Foarte buna	Nu
11235	Tuie - (Thuja occidentalis)	12	2	1	Matur	Foarte buna	Nu
11236	Tuie - (Thuja occidentalis)	12	2	1	Matur	Foarte buna	Nu
11238	Tuie - (Thuja occidentalis)	12	2	1	Matur	Foarte buna	Nu
11239	Tuie - (Thuja occidentalis)	12	2	1	Matur	Foarte buna	Nu
11240	Tuie - (Thuja occidentalis)	12	2	1	Matur	Foarte buna	Nu
11014	Visin - (Prunus cerasus)	10	4	3	Tanar	Buna	Nu
11223	Visin - (Prunus cerasus)	24	6	5	Matur	Foarte buna	Nu

- Arbori: 40 / Arbusti: 0
- Lungime gard viu: 0 m
- Suprafata gard viu: 0 mp

## 8. DOCUMENTE EMISE CU PRIVIRE LA TERENUL SPATIU VERDE SI CONSTRUCTIILE EXISTENTE:

Data realizarii: 19.01.2025

Data actualizarii:





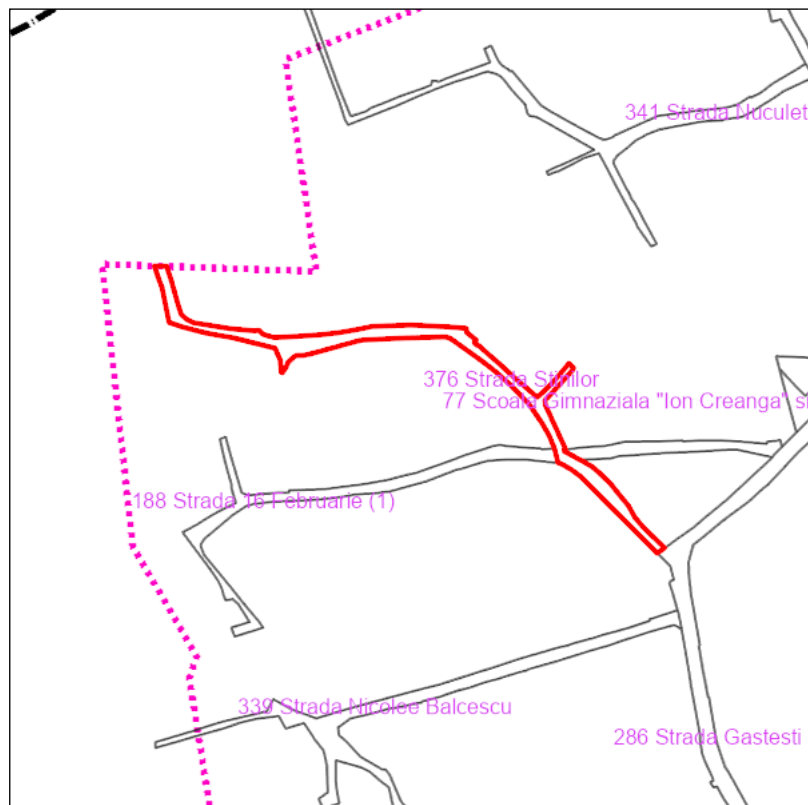
Judetul: Iasi  
 Localitatea: Pascani  
 SIRUTA: 95408  
 Identificator imobil: 376

Nr. cadastral imobil:  
 Nr. carte funciara: 65353  
 Suprafata imobil: 5045 mp

Cod zona valorica:  
 Cod zona protejata:  
 Cod postal:

## FISA SPATIULUI VERDE

### 1. SCHITA AMPLASAMENTULUI TERENULUI SPATIU VERDE:



### 2. DENUMIRE OBIECTIV: Strada Stinilor, Sat Gastesti

### 3. DATE DESPRE TERENUL SPATIU VERDE:

Nr. crt.	Proprietar/ Detinator spatiu verde	Tip proprietate	Mod administrare	Categorie de folosinta	Reglementare urbanistica	Suprafata masurata [mp]		Total teren [mp]	Observatii
						Teren exclusiv	Teren indiviz.		
1	Mun. Pascani	L	A	SV		665	0	665	
2	Mun. Pascani	L	A	SV		207	0	207	
3	Mun. Pascani	L	A	SV		147	0	147	
4	Mun. Pascani	L	A	SV		9	0	9	
5	Mun. Pascani	L	A	SV		50	0	50	
6	Mun. Pascani	L	A	SV		56	0	56	
7	Mun. Pascani	L	A	SV		64	0	64	
8	Mun. Pascani	L	A	SV		52	0	52	
9	Mun. Pascani	L	A	SV		18	0	18	
10	Mun. Pascani	L	A	SV		6	0	6	
11	Mun. Pascani	L	A	SV		38	0	38	
12	Mun. Pascani	L	A	SV		56	0	56	
13	Mun. Pascani	L	A	SV		28	0	28	
14	Mun. Pascani	L	A	DR		3209	0	3209	
15	Mun. Pascani	L	A	TD		231	0	231	
16	Mun. Pascani	L	A	TD		53	0	53	
17	Mun. Pascani	L	A	TD		6	0	6	
18	Mun. Pascani	L	A	TD		152	0	152	
Total teren								5045	

#### 4. CENTRALIZATOR SUPRAFETE:

Nr. crt.	Categorie de folosinta	Descriere	Suprafata [mp]	Procent [%]
1	DR	Drumuri	3209	63.6
2	SV	Spatiu verde	1395	27.65
3	TD	Terenuri degradate	441	8.75
Total teren			5045	100
din care zona verde (SV + AF + ZC + PD)			1395	27.65

#### 5. DATE PRIVIND CONSTRUCTIILE EXISTENTE PE TERENUL SPATIU VERDE:

Proprietar/ Detinator constructii	Tip proprietate	Mod de administrare	Nr. corp constructie	Cod grupa destinatie	Suprafata construita la sol [mp]	Observatii
Total suprafata ocupata din terenul spatiu verde					0	

#### 6. ECHIPAREA EDILITARA A TERENULUI: n/a

#### 7. DATE PRIVIND VEGETATIA EXISTENTA PE TERENUL SPATIU VERDE:

Nr. identif.	Specia	Diametru [cm]	Inaltime [m]	Coronament [m]	Varsta	Viabilitate	Ocrotit
9471	Artar (paltin de camp) - (Acer platanoides)	12	4	2	Tanar	Foarte buna	Nu
9475	Cires - (Prunus avium)	8	5	1	Tanar	Foarte buna	Nu
9476	Cires - (Prunus avium)	8	5	2	Tanar	Foarte buna	Nu
9761	Cires - (Prunus avium)	40	8	4	Batran	Buna	Nu
9505	Liliac - (Syringa vulgaris)	18	4	2	---	Acceptabila	Nu
7262	Nuc comun - (Juglans regia)	28	9	5	Matur	Buna	Nu
9477	Nuc comun - (Juglans regia)	6	4	2	Tanar plantat	Foarte buna	Nu
9472	Prun - (Prunus domestica)	6	3	1	Tanar	Foarte buna	Nu
9470	Salcie pletoasa - (Salix babylonica)	6	4	2	Tanar	Foarte buna	Nu
9479	Salcie pletoasa - (Salix babylonica)	3	2	1	Tanar plantat	Foarte buna	Nu
9473	Tei cu frunza mare - (Tilia platyphyllos)	40	5	3	Matur	Buna	Nu
9474	Tei cu frunza mare - (Tilia platyphyllos)	40	4	2	Matur	Buna	Nu
7263	Visin - (Prunus cerasus)	7	3	1	Tanar	Foarte buna	Nu

- Arbori: 12 / Arbusti: 1
- Lungime gard viu: 0 m
- Suprafata gard viu: 0 mp

#### 8. DOCUMENTE EMISE CU PRIVIRE LA TERENUL SPATIU VERDE SI CONSTRUCTIILE EXISTENTE:

Data realizarii: 19.01.2025

Data actualizarii:



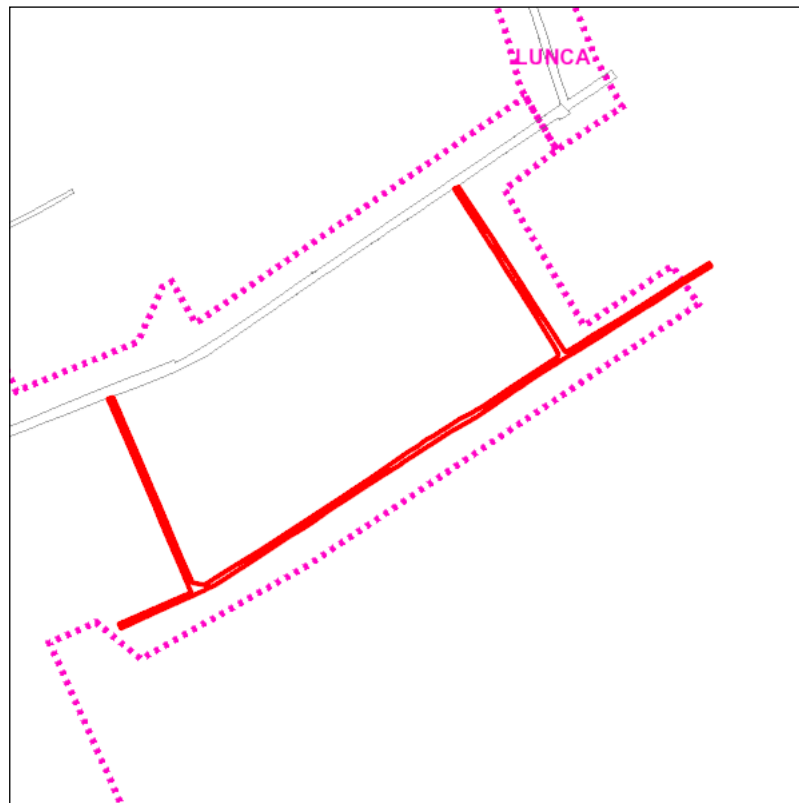
Judetul: Iasi  
Localitatea: Pascani  
SIRUTA: 95408  
Identificator imobil: 377

Nr. cadastral imobil:  
Nr. carte funciara: 65487  
Suprafata imobil: 13681 mp

Cod zona valorica:  
Cod zona protejata:  
Cod postal:

## FISA SPATIULUI VERDE

### 1. SCHITA AMPLASAMENTULUI TERENULUI SPATIU VERDE:



### 2. DENUMIRE OBIECTIV: Strada Tamaduieni, Mun. Pascani

### 3. DATE DESPRE TERENUL SPATIU VERDE:

Nr. crt.	Proprietar/ Detinator spatiu verde	Tip proprietate	Mod administrare	Categorie de folosinta	Reglementare urbanistica	Suprafata masurata [mp]		Total teren [mp]	Observatii
						Teren exclusiv	Teren indiviz.		
1	Mun. Pascani	L	A	SV		385	0	385	
2	Mun. Pascani	L	A	SV		18	0	18	
3	Mun. Pascani	L	A	SV		240	0	240	
4	Mun. Pascani	L	A	SV		16	0	16	
5	Mun. Pascani	L	A	SV		33	0	33	
6	Mun. Pascani	L	A	SV		389	0	389	
7	Mun. Pascani	L	A	SV		63	0	63	
8	Mun. Pascani	L	A	SV		293	0	293	
9	Mun. Pascani	L	A	SV		44	0	44	
10	Mun. Pascani	L	A	SV		59	0	59	
11	Mun. Pascani	L	A	SV		56	0	56	
12	Mun. Pascani	L	A	SV		166	0	166	
13	Mun. Pascani	L	A	SV		99	0	99	
14	Mun. Pascani	L	A	SV		604	0	604	
15	Mun. Pascani	L	A	SV		33	0	33	
16	Mun. Pascani	L	A	SV		10	0	10	
17	Mun. Pascani	L	A	SV		18	0	18	
18	Mun. Pascani	L	A	SV		28	0	28	
19	Mun. Pascani	L	A	SV		11	0	11	

Nr. crt.	Proprietar/ Detinator spatiu verde	Tip proprietate	Mod administrare	Categorie de folosinta	Reglementare urbanistica	Suprafata masurata [mp]		Total teren [mp]	Observatii
						Teren exclusiv	Teren indiviz.		
20	Mun. Pascani	L	A	SV		68	0	68	
21	Mun. Pascani	L	A	SV		19	0	19	
22	Mun. Pascani	L	A	CC		3	0	3	
23	Mun. Pascani	L	A	DR		9033	0	9033	
24	Mun. Pascani	L	A	TD		279	0	279	
25	Mun. Pascani	L	A	TD		34	0	34	
26	Mun. Pascani	L	A	TD		42	0	42	
27	Mun. Pascani	L	A	TD		12	0	12	
28	Mun. Pascani	L	A	TD		21	0	21	
29	Mun. Pascani	L	A	TD		144	0	144	
30	Mun. Pascani	L	A	TD		157	0	157	
31	Mun. Pascani	L	A	TD		186	0	186	
32	Mun. Pascani	L	A	TD		1077	0	1077	
33	Mun. Pascani	L	A	AP		2	0	2	
34	Mun. Pascani	L	A	AP		4	0	4	
35	Mun. Pascani	L	A	AP		7	0	7	
36	Mun. Pascani	L	A	AP		7	0	7	
37	Mun. Pascani	L	A	AP		5	0	5	
38	Mun. Pascani	L	A	AP		7	0	7	
39	Mun. Pascani	L	A	AP		4	0	4	
40	Mun. Pascani	L	A	AP		4	0	4	
Total teren								13681	

#### 4. CENTRALIZATOR SUPRAFETE:

Nr. crt.	Categorie de folosinta	Descriere	Suprafata [mp]	Procent [%]
1	AP	Acces pietonal	40	0.29
2	CC	Curti	3	0.02
3	DR	Drumuri	9033	66.03
4	SV	Spatiu verde	2652	19.39
5	TD	Terenuri degradate	1952	14.27
Total teren			13681	100
din care zona verde (SV + AF + ZC + PD)			2652	19.39

#### 5. DATE PRIVIND CONSTRUCTIILE EXISTENTE PE TERENUL SPATIU VERDE:

Proprietar/ Detinator constructii	Tip proprietate	Mod de administrare	Nr. corp constructie	Cod grupa destinatie	Suprafata construita la sol [mp]	Observatii
Total suprafata ocupata din terenul spatiu verde					0	

#### 6. ECHIPAREA EDILITARA A TERENULUI: n/a

#### 7. DATE PRIVIND VEGETATIA EXISTENTA PE TERENUL SPATIU VERDE:

Nr. identif.	Specia	Diametru [cm]	Inaltime [m]	Coronament [m]	Varsta	Viabilitate	Ocrotit
10432	Cires - (Prunus avium)	10	3	2	Tanar	Foarte buna	Nu
10027	Plop tremurator - (Populus tremula)	10	8	1	Tanar	Foarte buna	Nu
10460	Plop tremurator - (Populus tremula)	14	2	1	Tanar	Acceptabila	Nu
10461	Plop tremurator - (Populus tremula)	14	12	3	Tanar	Foarte buna	Nu
10462	Plop tremurator - (Populus tremula)	10	10	2	Tanar	Foarte buna	Nu
10463	Plop tremurator - (Populus tremula)	12	10	2	Tanar	Foarte buna	Nu
10464	Plop tremurator - (Populus tremula)	10	8	1	Tanar	Foarte buna	Nu
10465	Plop tremurator - (Populus tremula)	12	9	2	Tanar	Foarte buna	Nu
10466	Plop tremurator - (Populus tremula)	12	9	2	Tanar	Foarte buna	Nu
10451	Prun - (Prunus domestica)	24	4	3	Batran	Foarte buna	Nu
10023	Salcam - (Robinia pseudoacacia)	16	9	4	Tanar	Foarte buna	Nu

Nr. identif.	Specia	Diametru [cm]	Inaltime [m]	Coronament [m]	Varsta	Viabilitate	Ocrotit
10024	Salcam - (Robinia pseudoacacia)	16	9	4	Tanar	Foarte buna	Nu
10025	Salcam - (Robinia pseudoacacia)	16	9	4	Tanar	Foarte buna	Nu
10434	Salcam - (Robinia pseudoacacia)	18	9	4	Tanar	Foarte buna	Nu
10438	Salcam - (Robinia pseudoacacia)	18	9	4	Tanar	Foarte buna	Nu
10441	Salcam - (Robinia pseudoacacia)	16	9	4	Tanar	Foarte buna	Nu
10443	Salcam - (Robinia pseudoacacia)	16	9	4	Tanar	Foarte buna	Nu
10445	Salcam - (Robinia pseudoacacia)	16	9	4	Tanar	Foarte buna	Nu
10447	Salcam - (Robinia pseudoacacia)	16	9	4	Tanar	Foarte buna	Nu
10019	Salcie pletoasa - (Salix babylonica)	16	9	4	Matur	Foarte buna	Nu
10021	Salcie pletoasa - (Salix babylonica)	18	9	4	Matur	Foarte buna	Nu
10415	Salcie pletoasa - (Salix babylonica)	16	9	4	Matur	Foarte buna	Nu
10416	Salcie pletoasa - (Salix babylonica)	16	9	4	Matur	Foarte buna	Nu
10417	Salcie pletoasa - (Salix babylonica)	16	9	4	Matur	Foarte buna	Nu
10418	Salcie pletoasa - (Salix babylonica)	16	9	4	Matur	Foarte buna	Nu
10420	Salcie pletoasa - (Salix babylonica)	16	9	4	Matur	Foarte buna	Nu
10421	Salcie pletoasa - (Salix babylonica)	14	9	4	Matur	Foarte buna	Nu
10424	Salcie pletoasa - (Salix babylonica)	14	9	4	Matur	Foarte buna	Nu
10425	Salcie pletoasa - (Salix babylonica)	16	9	4	Matur	Foarte buna	Nu
10428	Salcie pletoasa - (Salix babylonica)	16	9	4	Matur	Foarte buna	Nu
10431	Salcie pletoasa - (Salix babylonica)	18	9	4	Matur	Foarte buna	Nu

- Arbori: 31 / Arbusti: 0
- Lungime gard viu: 0 m
- Suprafata gard viu: 0 mp

8. DOCUMENTE EMISE CU PRIVIRE LA TERENUL SPATIU VERDE SI CONSTRUCTIILE EXISTENTE:

Data realizarii: 19.01.2025

Data actualizarii:



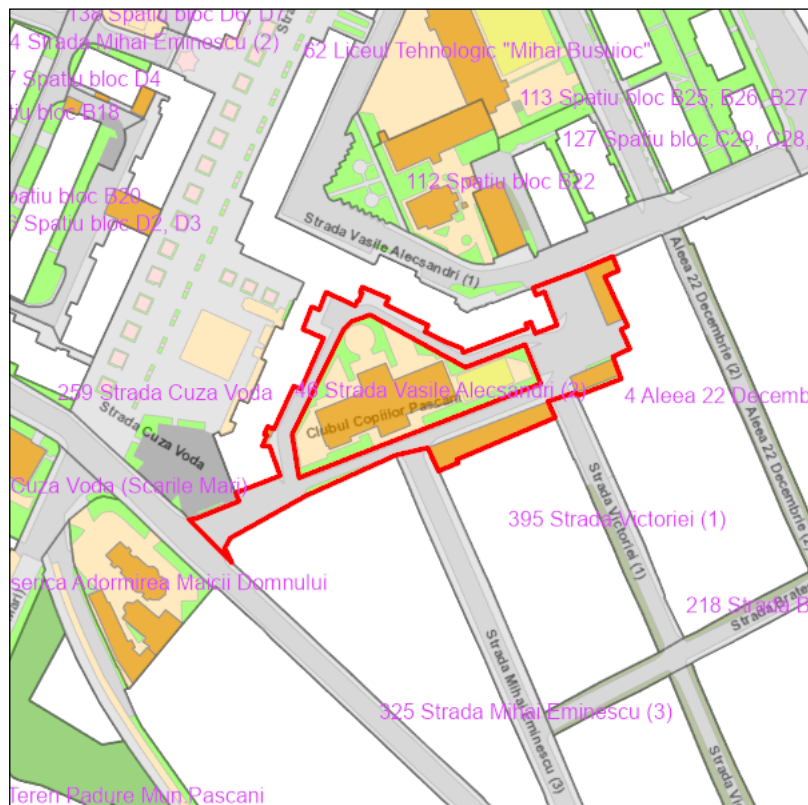
Judetul: Iasi  
 Localitatea: Pascani  
 SIRUTA: 95408  
 Identificator imobil: 378

Nr. cadastral imobil:  
 Nr. carte funciara: 65313  
 Suprafata imobil: 961 mp

Cod zona valorica:  
 Cod zona protejata:  
 Cod postal:

## FISA SPATIULUI VERDE

### 1. SCHITA AMPLASAMENTULUI TERENULUI SPATIU VERDE:



### 2. DENUMIRE OBIECTIV: Strada Teiului, Sat Gastesti

### 3. DATE DESPRE TERENUL SPATIU VERDE:

Nr. crt.	Proprietar/ Detinator spatiu verde	Tip proprietate	Mod administrare	Categorie de folosinta	Reglementare urbanistica	Suprafata masurata [mp]		Total teren [mp]	Observatii
						Teren exclusiv	Teren indiviz.		
1	Mun. Pascani	L	A	DR		961	0	961	
Total teren								961	

### 4. CENTRALIZATOR SUPRAFETE:

Nr. crt.	Categorie de folosinta	Descriere	Suprafata [mp]	Procent [%]
1	DR	Drumuri	961	100
Total teren			961	100
din care zona verde (SV + AF + ZC + PD)			0	0

### 5. DATE PRIVIND CONSTRUCTIILE EXISTENTE PE TERENUL SPATIU VERDE:

Proprietar/ Detinator constructii	Tip proprietate	Mod de administrare	Nr. corp constructie	Cod grupa destinatie	Suprafata construita la sol [mp]	Observatii
Total suprafata ocupata din terenul spatiu verde					0	

6. ECHIPAREA EDILITARA A TERENULUI: n/a

7. DATE PRIVIND VEGETATIA EXISTENTA PE TERENUL SPATIU VERDE:

- Arbori: 0 / Arbusti: 0
- Lungime gard viu: 0 m
- Suprafata gard viu: 0 mp

8. DOCUMENTE EMISE CU PRIVIRE LA TERENUL SPATIU VERDE SI CONSTRUCTIILE EXISTENTE:

Data realizarii: 19.01.2025

Data actualizarii:



Judetul: Iasi  
 Localitatea: Pascani  
 SIRUTA: 95408  
 Identificator imobil: 379

Nr. cadastral imobil:  
 Nr. carte funciara: 66305  
 Suprafata imobil: 1434 mp

Cod zona valorica:  
 Cod zona protejata:  
 Cod postal:

## FISA SPATIULUI VERDE

### 1. SCHITA AMPLASAMENTULUI TERENULUI SPATIU VERDE:



### 2. DENUMIRE OBIECTIV: Strada Toamnei, Sat Bosteni-Sodomeni

### 3. DATE DESPRE TERENUL SPATIU VERDE:

Nr. crt.	Proprietar/ Detinator spatiu verde	Tip proprietate	Mod administrare	Categorie de folosinta	Reglementare urbanistica	Suprafata masurata [mp]		Total teren [mp]	Observatii
						Teren exclusiv	Teren indiviz.		
1	Mun. Pascani	L	A	SV		55	0	55	
2	Mun. Pascani	L	A	SV		109	0	109	
3	Mun. Pascani	L	A	SV		40	0	40	
4	Mun. Pascani	L	A	SV		20	0	20	
5	Mun. Pascani	L	A	SV		6	0	6	
6	Mun. Pascani	L	A	DR		650	0	650	
7	Mun. Pascani	L	A	HC		555	0	555	
Total teren								1434	

### 4. CENTRALIZATOR SUPRAFETE:

Nr. crt.	Categorie de folosinta	Descriere	Suprafata [mp]	Procent [%]
1	DR	Drumuri	650	45.33
2	HC	Santuri, canale	555	38.7
3	SV	Spatiu verde	229	15.97
Total teren			1434	100
din care zona verde (SV + AF + ZC + PD)			229	15.97



5. DATE PRIVIND CONSTRUCTIILE EXISTENTE PE TERENUL SPATIU VERDE:

Proprietar/ Detinator constructii	Tip proprietate	Mod de administrare	Nr. corp constructie	Cod grupa destinatie	Suprafata construita la sol [mp]	Observatii
Total suprafata ocupata din terenul spatiu verde					0	

6. ECHIPAREA EDILITARA A TERENULUI: n/a

7. DATE PRIVIND VEGETATIA EXISTENTA PE TERENUL SPATIU VERDE:

Nr. identif.	Specia	Diametru [cm]	Inaltime [m]	Coronament [m]	Varsta	Viabilitate	Ocrotit
8462	Corcodus - (Prunus cerasifera)	18	4	2	Matur	Buna	Nu
8472	Corcodus - (Prunus cerasifera)	28	7	3	Batran	Buna	Nu
8474	Corcodus - (Prunus cerasifera)	22	6	2	Batran	Buna	Nu
8479	Corcodus - (Prunus cerasifera)	26	7	3	Batran	Buna	Nu
8481	Corcodus - (Prunus cerasifera)	20	7	3	Matur	Buna	Nu
8533	Corcodus - (Prunus cerasifera)	22	7	3	Batran	Buna	Nu
8534	Corcodus - (Prunus cerasifera)	35	7	3	Batran	Buna	Nu
8457	Salcie alba - (Salix alba)	26	5	3	Matur	Buna	Nu
8459	Salcie alba - (Salix alba)	24	6	4	Matur	Buna	Nu
8460	Salcie alba - (Salix alba)	26	7	4	Matur	Buna	Nu
8461	Salcie alba - (Salix alba)	12	5	3	Tanar	Buna	Nu
8463	Salcie alba - (Salix alba)	24	8	4	Matur	Buna	Nu
8465	Salcie alba - (Salix alba)	28	8	4	Matur	Buna	Nu
8467	Salcie alba - (Salix alba)	24	8	5	Matur	Buna	Nu
8468	Salcie alba - (Salix alba)	12	6	3	Tanar	Foarte buna	Nu
8470	Salcie alba - (Salix alba)	30	8	6	Matur	Buna	Nu
8475	Salcie alba - (Salix alba)	22	6	4	Matur	Buna	Nu
8477	Salcie alba - (Salix alba)	20	7	4	Matur	Buna	Nu
8478	Salcie alba - (Salix alba)	20	7	4	Matur	Buna	Nu
8532	Salcie alba - (Salix alba)	26	8	5	Matur	Buna	Nu
8466	Visin - (Prunus cerasus)	18	5	2	Matur	Total necor.	Nu
8476	Visin - (Prunus cerasus)	16	5	3	Matur	Buna	Nu

- Arbori: 22 / Arbusti: 0
- Lungime gard viu: 0 m
- Suprafata gard viu: 0 mp

8. DOCUMENTE EMISE CU PRIVIRE LA TERENUL SPATIU VERDE SI CONSTRUCTIILE EXISTENTE:

Data realizarii: 19.01.2025

Data actualizarii:



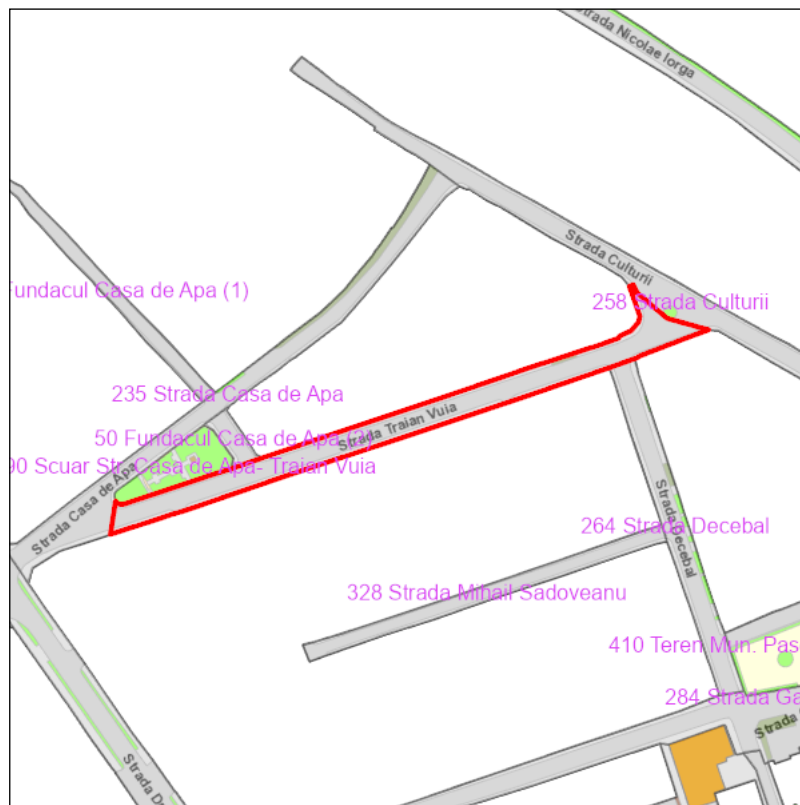
Judetul: Iasi  
 Localitatea: Pascani  
 SIRUTA: 95408  
 Identificator imobil: 380

Nr. cadastral imobil:  
 Nr. carte funciara: 66203  
 Suprafata imobil: 2509 mp

Cod zona valorica:  
 Cod zona protejata:  
 Cod postal:

## FISA SPATIULUI VERDE

### 1. SCHITA AMPLASAMENTULUI TERENULUI SPATIU VERDE:



### 2. DENUMIRE OBIECTIV: Strada Traian Vuia, Mun. Pascani

### 3. DATE DESPRE TERENUL SPATIU VERDE:

Nr. crt.	Proprietar/ Detinator spatiu verde	Tip proprietate	Mod administrare	Categorie de folosinta	Reglementare urbanistica	Suprafata masurata [mp]		Total teren [mp]	Observatii
						Teren exclusiv	Teren indiviz.		
1	Mun. Pascani	L	A	DR		1680	0	1680	
2	Mun. Pascani	L	A	TD		20	0	20	
3	Mun. Pascani	L	A	AP		75	0	75	
4	Mun. Pascani	L	A	AP		217	0	217	
5	Mun. Pascani	L	A	AP		87	0	87	
6	Mun. Pascani	L	A	AP		41	0	41	
7	Mun. Pascani	L	A	AP		76	0	76	
8	Mun. Pascani	L	A	AP		261	0	261	
9	Mun. Pascani	L	A	AP		52	0	52	
Total teren								2509	

### 4. CENTRALIZATOR SUPRAFETE:

Nr. crt.	Categorie de folosinta	Descriere	Suprafata [mp]	Procent [%]
1	AP	Acces pietonal	809	32.25
2	DR	Drumuri	1680	66.96
3	TD	Terenuri degradate	20	0.8

Nr. crt.	Categorie de folosinta	Descriere	Suprafata [mp]	Procent [%]
Total teren			2509	100
din care zona verde (SV + AF + ZC + PD)			0	0

5. DATE PRIVIND CONSTRUCTIILE EXISTENTE PE TERENUL SPATIU VERDE:

Proprietar/ Detinator constructii	Tip proprietate	Mod de administrare	Nr. corp constructie	Cod grupa destinatie	Suprafata construita la sol [mp]	Observatii
Total suprafata ocupata din terenul spatiu verde					0	

6. ECHIPAREA EDILITARA A TERENULUI: n/a

7. DATE PRIVIND VEGETATIA EXISTENTA PE TERENUL SPATIU VERDE:

- Arbori: 0 / Arbusti: 0
- Lungime gard viu: 0 m
- Suprafata gard viu: 0 mp

8. DOCUMENTE EMISE CU PRIVIRE LA TERENUL SPATIU VERDE SI CONSTRUCTIILE EXISTENTE:

Data realizarii: 19.01.2025

Data actualizarii:



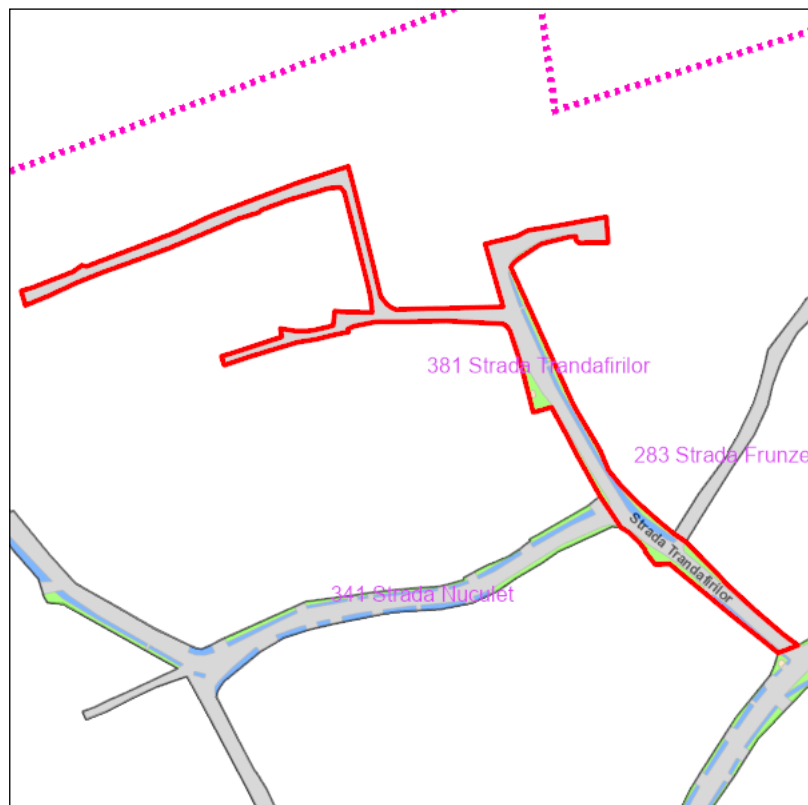
Judetul: Iasi  
Localitatea: Pascani  
SIRUTA: 95408  
Identificator imobil: 381

Nr. cadastral imobil:  
Nr. carte funciara: 65326  
Suprafata imobil: 3802 mp

Cod zona valorica:  
Cod zona protejata:  
Cod postal:

## FISA SPATIULUI VERDE

### 1. SCHITA AMPLASAMENTULUI TERENULUI SPATIU VERDE:



### 2. DENUMIRE OBIECTIV: Strada Trandafirilor, Sat Gastesti

### 3. DATE DESPRE TERENUL SPATIU VERDE:

Nr. crt.	Proprietar/ Detinator spatiu verde	Tip proprietate	Mod administrare	Categorie de folosinta	Reglementare urbanistica	Suprafata masurata [mp]		Total teren [mp]	Observatii
						Teren exclusiv	Teren indiviz.		
1	Mun. Pascani	L	A	SV		151	0	151	
2	Mun. Pascani	L	A	SV		91	0	91	
3	Mun. Pascani	L	A	SV		97	0	97	
4	Mun. Pascani	L	A	SV		9	0	9	
5	Mun. Pascani	L	A	SV		50	0	50	
6	Mun. Pascani	L	A	SV		61	0	61	
7	Mun. Pascani	L	A	SV		133	0	133	
8	Mun. Pascani	L	A	CC		7	0	7	
9	Mun. Pascani	L	A	DR		2951	0	2951	
10	Mun. Pascani	L	A	HC		151	0	151	
11	Mun. Pascani	L	A	HC		57	0	57	
12	Mun. Pascani	L	A	HC		31	0	31	
13	Mun. Pascani	L	A	HC		14	0	14	
Total teren								3802	

### 4. CENTRALIZATOR SUPRAFETE:

Nr. crt.	Categorie de folosinta	Descriere	Suprafata [mp]	Procent [%]
1	CC	Curti	7	0.18
2	DR	Drumuri	2951	77.6
3	HC	Santuri, canale	253	6.66
4	SV	Spatiu verde	592	15.56
Total teren			3802	100
din care zona verde (SV + AF + ZC + PD)			592	15.56

#### 5. DATE PRIVIND CONSTRUCTIILE EXISTENTE PE TERENUL SPATIU VERDE:

Proprietar/ Detinator constructii	Tip proprietate	Mod de administrare	Nr. corp constructie	Cod grupa destinatie	Suprafata construita la sol [mp]	Observatii
Total suprafata ocupata din terenul spatiu verde					0	

#### 6. ECHIPAREA EDILITARA A TERENULUI: n/a

#### 7. DATE PRIVIND VEGETATIA EXISTENTA PE TERENUL SPATIU VERDE:

Nr. identif.	Specia	Diametru [cm]	Inaltime [m]	Coronament [m]	Varsta	Viabilitate	Ocotit
9451	Dud - (Morus alba)	16	5	2	Matur	Buna	Nu
9302	Prun - (Prunus domestica)	8	4	1	Tanar	Foarte buna	Nu
9304	Prun - (Prunus domestica)	8	4	1	Tanar	Foarte buna	Nu
9306	Prun - (Prunus domestica)	8	4	1	Tanar	Foarte buna	Nu
9307	Prun - (Prunus domestica)	8	4	1	Tanar	Foarte buna	Nu
9445	Prun - (Prunus domestica)	10	5	1	Matur	Foarte buna	Nu
9447	Prun - (Prunus domestica)	10	5	1	Matur	Foarte buna	Nu
9448	Prun - (Prunus domestica)	10	5	1	Matur	Foarte buna	Nu
9449	Prun - (Prunus domestica)	10	5	1	Matur	Foarte buna	Nu
9450	Prun - (Prunus domestica)	12	4	3	Matur	Foarte buna	Nu
9452	Prun - (Prunus domestica)	10	5	1	Matur	Foarte buna	Nu
9453	Prun - (Prunus domestica)	10	5	1	Matur	Foarte buna	Nu
9454	Prun - (Prunus domestica)	10	5	1	Matur	Foarte buna	Nu
9760	Prun - (Prunus domestica)	10	5	1	Matur	Foarte buna	Nu
11700	Prun - (Prunus domestica)	8	5	1	Tanar	Foarte buna	Nu
11701	Prun - (Prunus domestica)	8	5	1	Tanar	Foarte buna	Nu
11702	Prun - (Prunus domestica)	8	5	1	Tanar	Foarte buna	Nu
11703	Prun - (Prunus domestica)	8	5	1	Tanar	Foarte buna	Nu
11704	Prun - (Prunus domestica)	8	5	1	Tanar	Foarte buna	Nu
11705	Prun - (Prunus domestica)	12	5	1	Matur	Foarte buna	Nu
11706	Prun - (Prunus domestica)	12	5	1	Matur	Foarte buna	Nu
11707	Prun - (Prunus domestica)	12	5	1	Matur	Foarte buna	Nu
11708	Prun - (Prunus domestica)	12	5	1	Matur	Foarte buna	Nu
11709	Prun - (Prunus domestica)	12	5	1	Matur	Foarte buna	Nu
11710	Prun - (Prunus domestica)	12	5	1	Matur	Foarte buna	Nu
11711	Prun - (Prunus domestica)	12	5	1	Matur	Foarte buna	Nu
11712	Prun - (Prunus domestica)	12	5	1	Matur	Foarte buna	Nu
9457	Tei pucios - (Tilia cordata)	26	8	2	Matur	Acceptabila	Nu
9460	Tei pucios - (Tilia cordata)	26	2	1	Matur	Acceptabila	Nu

- Arbori: 29 / Arbusti: 0
- Lungime gard viu: 0 m
- Suprafata gard viu: 0 mp

#### 8. DOCUMENTE EMISE CU PRIVIRE LA TERENUL SPATIU VERDE SI CONSTRUCTIILE EXISTENTE:

Data realizarii: 19.01.2025

Data actualizarii:



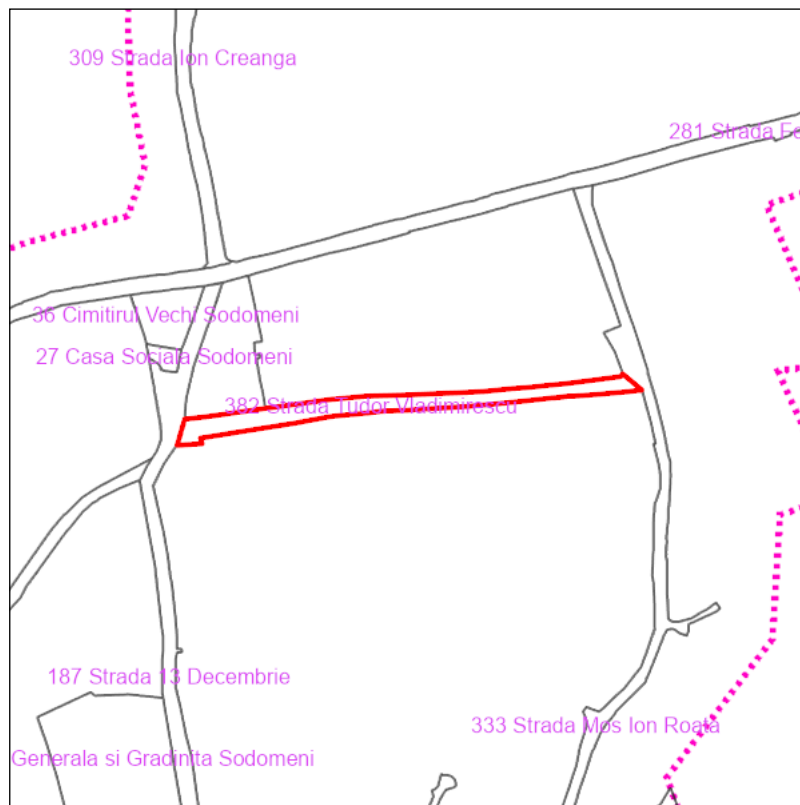
Judetul: Iasi  
 Localitatea: Pascani  
 SIRUTA: 95408  
 Identificator imobil: 382

Nr. cadastral imobil:  
 Nr. carte funciara: 65185  
 Suprafata imobil: 4693 mp

Cod zona valorica:  
 Cod zona protejata:  
 Cod postal:

## FISA SPATIULUI VERDE

### 1. SCHITA AMPLASAMENTULUI TERENULUI SPATIU VERDE:



### 2. DENUMIRE OBIECTIV: Strada Tudor Vladimirescu, Sat Bosteni-Sodomeni

### 3. DATE DESPRE TERENUL SPATIU VERDE:

Nr. crt.	Proprietar/ Detinator spatiu verde	Tip proprietate	Mod administrare	Categorie de folosinta	Reglementare urbanistica	Suprafata masurata [mp]		Total teren [mp]	Observatii
						Teren exclusiv	Teren indiviz.		
1	Mun. Pascani	L	A	SV		133	0	133	
2	Mun. Pascani	L	A	SV		30	0	30	
3	Mun. Pascani	L	A	SV		4	0	4	
4	Mun. Pascani	L	A	SV		7	0	7	
5	Mun. Pascani	L	A	SV		9	0	9	
6	Mun. Pascani	L	A	SV		9	0	9	
7	Mun. Pascani	L	A	SV		14	0	14	
8	Mun. Pascani	L	A	SV		32	0	32	
9	Mun. Pascani	L	A	SV		34	0	34	
10	Mun. Pascani	L	A	SV		58	0	58	
11	Mun. Pascani	L	A	SV		38	0	38	
12	Mun. Pascani	L	A	SV		37	0	37	
13	Mun. Pascani	L	A	SV		11	0	11	
14	Mun. Pascani	L	A	SV		85	0	85	
15	Mun. Pascani	L	A	SV		8	0	8	
16	Mun. Pascani	L	A	SV		16	0	16	
17	Mun. Pascani	L	A	SV		16	0	16	
18	Mun. Pascani	L	A	SV		13	0	13	
19	Mun. Pascani	L	A	SV		21	0	21	

Nr. crt.	Proprietar/ Detinator spatiu verde	Tip proprietate	Mod administrare	Categorie de folosinta	Reglementare urbanistica	Suprafata masurata [mp]		Total teren [mp]	Observatii
						Teren exclusiv	Teren indiviz.		
20	Mun. Pascani	L	A	SV		21	0	21	
21	Mun. Pascani	L	A	SV		16	0	16	
22	Mun. Pascani	L	A	SV		18	0	18	
23	Mun. Pascani	L	A	SV		32	0	32	
24	Mun. Pascani	L	A	SV		36	0	36	
25	Mun. Pascani	L	A	SV		70	0	70	
26	Mun. Pascani	L	A	SV		3	0	3	
27	Mun. Pascani	L	A	SV		5	0	5	
28	Mun. Pascani	L	A	SV		6	0	6	
29	Mun. Pascani	L	A	SV		15	0	15	
30	Mun. Pascani	L	A	SV		19	0	19	
31	Mun. Pascani	L	A	SV		18	0	18	
32	Mun. Pascani	L	A	SV		24	0	24	
33	Mun. Pascani	L	A	SV		6	0	6	
34	Mun. Pascani	L	A	SV		59	0	59	
35	Mun. Pascani	L	A	SV		1	0	1	
36	Mun. Pascani	L	A	CC		5	0	5	
37	Mun. Pascani	L	A	DR		3078	0	3078	
38	Mun. Pascani	L	A	HC		3	0	3	
39	Mun. Pascani	L	A	HC		12	0	12	
40	Mun. Pascani	L	A	HC		15	0	15	
41	Mun. Pascani	L	A	HC		9	0	9	
42	Mun. Pascani	L	A	HC		13	0	13	
43	Mun. Pascani	L	A	HC		14	0	14	
44	Mun. Pascani	L	A	HC		31	0	31	
45	Mun. Pascani	L	A	HC		39	0	39	
46	Mun. Pascani	L	A	HC		12	0	12	
47	Mun. Pascani	L	A	HC		32	0	32	
48	Mun. Pascani	L	A	HC		33	0	33	
49	Mun. Pascani	L	A	HC		5	0	5	
50	Mun. Pascani	L	A	HC		6	0	6	
51	Mun. Pascani	L	A	HC		8	0	8	
52	Mun. Pascani	L	A	HC		23	0	23	
53	Mun. Pascani	L	A	HC		27	0	27	
54	Mun. Pascani	L	A	HC		5	0	5	
55	Mun. Pascani	L	A	HC		28	0	28	
56	Mun. Pascani	L	A	HC		32	0	32	
57	Mun. Pascani	L	A	HC		4	0	4	
58	Mun. Pascani	L	A	HC		6	0	6	
59	Mun. Pascani	L	A	HC		10	0	10	
60	Mun. Pascani	L	A	HC		24	0	24	
61	Mun. Pascani	L	A	HC		21	0	21	
62	Mun. Pascani	L	A	HC		27	0	27	
63	Mun. Pascani	L	A	HC		30	0	30	
64	Mun. Pascani	L	A	HC		43	0	43	
65	Mun. Pascani	L	A	HC		7	0	7	
66	Mun. Pascani	L	A	HC		7	0	7	
67	Mun. Pascani	L	A	HC		12	0	12	
68	Mun. Pascani	L	A	HC		9	0	9	
69	Mun. Pascani	L	A	HC		9	0	9	
70	Mun. Pascani	L	A	HC		16	0	16	
71	Mun. Pascani	L	A	HC		15	0	15	
72	Mun. Pascani	L	A	HC		18	0	18	
73	Mun. Pascani	L	A	HC		22	0	22	
74	Mun. Pascani	L	A	HC		28	0	28	
75	Mun. Pascani	L	A	HC		7	0	7	
76	Mun. Pascani	L	A	HC		10	0	10	
77	Mun. Pascani	L	A	HC		9	0	9	
78	Mun. Pascani	L	A	AP		5	0	5	
Total teren								4693	



#### 4. CENTRALIZATOR SUPRAFETE:

Nr. crt.	Categorie de folosinta	Descriere	Suprafata [mp]	Procent [%]
1	AP	Acces pietonal	5	0.11
2	CC	Curti	5	0.1
3	DR	Drumuri	3078	65.59
4	HC	Santuri, canale	681	14.51
5	SV	Spatiu verde	924	19.69
Total teren			4693	100
din care zona verde (SV + AF + ZC + PD)			924	19.69

#### 5. DATE PRIVIND CONSTRUCTIILE EXISTENTE PE TERENUL SPATIU VERDE:

Proprietar/ Detinator constructii	Tip proprietate	Mod de administrare	Nr. corp constructie	Cod grupa destinatie	Suprafata construita la sol [mp]	Observatii
Total suprafata ocupata din terenul spatiu verde					0	

#### 6. ECHIPAREA EDILITARA A TERENULUI: n/a

#### 7. DATE PRIVIND VEGETATIA EXISTENTA PE TERENUL SPATIU VERDE:

Nr. identif.	Specia	Diametru [cm]	Inaltime [m]	Coronament [m]	Varsta	Viabilitate	Ocrotit
8718	Corcodus - (Prunus cerasifera)	7	5	2	Tanar	Foarte buna	Nu
8975	Corcodus - (Prunus cerasifera)	12	5	2	Matur	Foarte buna	Nu
8760	Plop negru - (Populus nigra)	45	7	2	Batran	Acceptabila	Nu
8762	Plop negru - (Populus nigra)	45	7	2	Batran	Acceptabila	Nu

- Arbori: 4 / Arbusti: 0
- Lungime gard viu: 0 m
- Suprafata gard viu: 0 mp

#### 8. DOCUMENTE EMISE CU PRIVIRE LA TERENUL SPATIU VERDE SI CONSTRUCTIILE EXISTENTE:

Data realizarii: 19.01.2025

Data actualizarii:



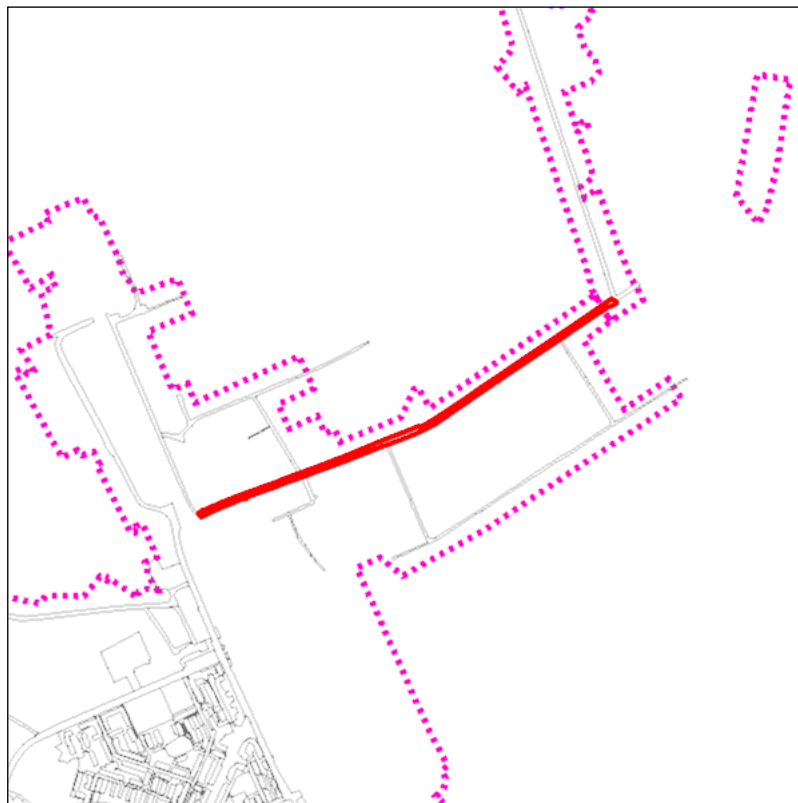
Judetul: Iasi  
Localitatea: Pascani  
SIRUTA: 95408  
Identificator imobil: 383

Nr. cadastral imobil:  
Nr. carte funciara: 65209  
Suprafata imobil: 21973 mp

Cod zona valorica:  
Cod zona protejata:  
Cod postal:

## FISA SPATIULUI VERDE

### 1. SCHITA AMPLASAMENTULUI TERENULUI SPATIU VERDE:



### 2. DENUMIRE OBIECTIV: Strada Unirii, Mun. Pascani

### 3. DATE DESPRE TERENUL SPATIU VERDE:

Nr. crt.	Proprietar/ Detinator spatiu verde	Tip proprietate	Mod administrare	Categorie de folosinta	Reglementare urbanistica	Suprafata masurata [mp]		Total teren [mp]	Observatii
						Teren exclusiv	Teren indiviz.		
1	Mun. Pascani	L	A	SV		248	0	248	
2	Mun. Pascani	L	A	SV		44	0	44	
3	Mun. Pascani	L	A	SV		189	0	189	
4	Mun. Pascani	L	A	SV		16	0	16	
5	Mun. Pascani	L	A	SV		37	0	37	
6	Mun. Pascani	L	A	SV		44	0	44	
7	Mun. Pascani	L	A	SV		45	0	45	
8	Mun. Pascani	L	A	SV		90	0	90	
9	Mun. Pascani	L	A	SV		57	0	57	
10	Mun. Pascani	L	A	SV		10	0	10	
11	Mun. Pascani	L	A	SV		45	0	45	
12	Mun. Pascani	L	A	SV		3	0	3	
13	Mun. Pascani	L	A	SV		4	0	4	
14	Mun. Pascani	L	A	SV		10	0	10	
15	Mun. Pascani	L	A	SV		12	0	12	
16	Mun. Pascani	L	A	SV		42	0	42	
17	Mun. Pascani	L	A	SV		314	0	314	
18	Mun. Pascani	L	A	SV		65	0	65	
19	Mun. Pascani	L	A	SV		25	0	25	

Nr. crt.	Proprietar/ Detinator spatiu verde	Tip proprietate	Mod administrare	Categorie de folosinta	Reglementare urbanistica	Suprafata masurata [mp]		Total teren [mp]	Observatii
						Teren exclusiv	Teren indiviz.		
20	Mun. Pascani	L	A	SV		32	0	32	
21	Mun. Pascani	L	A	SV		41	0	41	
22	Mun. Pascani	L	A	SV		56	0	56	
23	Mun. Pascani	L	A	SV		73	0	73	
24	Mun. Pascani	L	A	SV		77	0	77	
25	Mun. Pascani	L	A	SV		148	0	148	
26	Mun. Pascani	L	A	SV		183	0	183	
27	Mun. Pascani	L	A	SV		10	0	10	
28	Mun. Pascani	L	A	SV		49	0	49	
29	Mun. Pascani	L	A	SV		98	0	98	
30	Mun. Pascani	L	A	SV		102	0	102	
31	Mun. Pascani	L	A	SV		22	0	22	
32	Mun. Pascani	L	A	SV		25	0	25	
33	Mun. Pascani	L	A	SV		27	0	27	
34	Mun. Pascani	L	A	SV		31	0	31	
35	Mun. Pascani	L	A	SV		33	0	33	
36	Mun. Pascani	L	A	SV		49	0	49	
37	Mun. Pascani	L	A	SV		53	0	53	
38	Mun. Pascani	L	A	SV		63	0	63	
39	Mun. Pascani	L	A	SV		67	0	67	
40	Mun. Pascani	L	A	SV		78	0	78	
41	Mun. Pascani	L	A	SV		47	0	47	
42	Mun. Pascani	L	A	SV		83	0	83	
43	Mun. Pascani	L	A	SV		10	0	10	
44	Mun. Pascani	L	A	SV		4	0	4	
45	Mun. Pascani	L	A	SV		5	0	5	
46	Mun. Pascani	L	A	SV		7	0	7	
47	Mun. Pascani	L	A	SV		13	0	13	
48	Mun. Pascani	L	A	SV		15	0	15	
49	Mun. Pascani	L	A	SV		16	0	16	
50	Mun. Pascani	L	A	SV		17	0	17	
51	Mun. Pascani	L	A	SV		18	0	18	
52	Mun. Pascani	L	A	SV		31	0	31	
53	Mun. Pascani	L	A	SV		50	0	50	
54	Mun. Pascani	L	A	SV		49	0	49	
55	Mun. Pascani	L	A	SV		72	0	72	
56	Mun. Pascani	L	A	SV		10	0	10	
57	Mun. Pascani	L	A	SV		11	0	11	
58	Mun. Pascani	L	A	SV		14	0	14	
59	Mun. Pascani	L	A	SV		14	0	14	
60	Mun. Pascani	L	A	SV		15	0	15	
61	Mun. Pascani	L	A	SV		15	0	15	
62	Mun. Pascani	L	A	SV		19	0	19	
63	Mun. Pascani	L	A	SV		25	0	25	
64	Mun. Pascani	L	A	SV		31	0	31	
65	Mun. Pascani	L	A	SV		43	0	43	
66	Mun. Pascani	L	A	SV		10	0	10	
67	Mun. Pascani	L	A	SV		13	0	13	
68	Mun. Pascani	L	A	SV		13	0	13	
69	Mun. Pascani	L	A	SV		17	0	17	
70	Mun. Pascani	L	A	SV		14	0	14	
71	Mun. Pascani	L	A	SV		25	0	25	
72	Mun. Pascani	L	A	SV		15	0	15	
73	Mun. Pascani	L	A	SV		27	0	27	
74	Mun. Pascani	L	A	SV		29	0	29	
75	Mun. Pascani	L	A	SV		32	0	32	
76	Mun. Pascani	L	A	SV		51	0	51	
77	Mun. Pascani	L	A	SV		58	0	58	
78	Mun. Pascani	L	A	SV		14	0	14	
79	Mun. Pascani	L	A	SV		14	0	14	
80	Mun. Pascani	L	A	SV		16	0	16	

Nr. crt.	Proprietar/ Detinator spatiu verde	Tip proprietate	Mod administrare	Categorie de folosinta	Reglementare urbanistica	Suprafata masurata [mp]		Total teren [mp]	Observatii
						Teren exclusiv	Teren indiviz.		
81	Mun. Pascani	L	A	SV		16	0	16	
82	Mun. Pascani	L	A	SV		27	0	27	
83	Mun. Pascani	L	A	SV		28	0	28	
84	Mun. Pascani	L	A	SV		7	0	7	
85	Mun. Pascani	L	A	SV		10	0	10	
86	Mun. Pascani	L	A	SV		21	0	21	
87	Mun. Pascani	L	A	SV		24	0	24	
88	Mun. Pascani	L	A	SV		27	0	27	
89	Mun. Pascani	L	A	SV		53	0	53	
90	Mun. Pascani	L	A	SV		20	0	20	
91	Mun. Pascani	L	A	SV		26	0	26	
92	Mun. Pascani	L	A	SV		70	0	70	
93	Mun. Pascani	L	A	SV		77	0	77	
94	Mun. Pascani	L	A	SV		114	0	114	
95	Mun. Pascani	L	A	SV		99	0	99	
96	Mun. Pascani	L	A	SV		12	0	12	
97	Mun. Pascani	L	A	SV		20	0	20	
98	Mun. Pascani	L	A	SV		26	0	26	
99	Mun. Pascani	L	A	SV		41	0	41	
100	Mun. Pascani	L	A	SV		42	0	42	
101	Mun. Pascani	L	A	SV		46	0	46	
102	Mun. Pascani	L	A	SV		52	0	52	
103	Mun. Pascani	L	A	SV		58	0	58	
104	Mun. Pascani	L	A	SV		61	0	61	
105	Mun. Pascani	L	A	SV		56	0	56	
106	Mun. Pascani	L	A	SV		88	0	88	
107	Mun. Pascani	L	A	SV		79	0	79	
108	Mun. Pascani	L	A	SV		166	0	166	
109	Mun. Pascani	L	A	SV		178	0	178	
110	Mun. Pascani	L	A	SV		4	0	4	
111	Mun. Pascani	L	A	SV		6	0	6	
112	Mun. Pascani	L	A	SV		7	0	7	
113	Mun. Pascani	L	A	SV		11	0	11	
114	Mun. Pascani	L	A	SV		14	0	14	
115	Mun. Pascani	L	A	SV		17	0	17	
116	Mun. Pascani	L	A	SV		17	0	17	
117	Mun. Pascani	L	A	SV		17	0	17	
118	Mun. Pascani	L	A	SV		23	0	23	
119	Mun. Pascani	L	A	SV		23	0	23	
120	Mun. Pascani	L	A	SV		24	0	24	
121	Mun. Pascani	L	A	SV		25	0	25	
122	Mun. Pascani	L	A	SV		26	0	26	
123	Mun. Pascani	L	A	SV		31	0	31	
124	Mun. Pascani	L	A	SV		31	0	31	
125	Mun. Pascani	L	A	SV		35	0	35	
126	Mun. Pascani	L	A	SV		38	0	38	
127	Mun. Pascani	L	A	SV		38	0	38	
128	Mun. Pascani	L	A	SV		39	0	39	
129	Mun. Pascani	L	A	SV		39	0	39	
130	Mun. Pascani	L	A	SV		42	0	42	
131	Mun. Pascani	L	A	SV		45	0	45	
132	Mun. Pascani	L	A	SV		45	0	45	
133	Mun. Pascani	L	A	SV		49	0	49	
134	Mun. Pascani	L	A	SV		54	0	54	
135	Mun. Pascani	L	A	SV		56	0	56	
136	Mun. Pascani	L	A	SV		62	0	62	
137	Mun. Pascani	L	A	SV		65	0	65	
138	Mun. Pascani	L	A	SV		68	0	68	
139	Mun. Pascani	L	A	SV		74	0	74	
140	Mun. Pascani	L	A	SV		75	0	75	
141	Mun. Pascani	L	A	SV		78	0	78	

Nr. crt.	Proprietar/ Detinator spatiu verde	Tip proprietate	Mod administrare	Categorie de folosinta	Reglementare urbanistica	Suprafata masurata [mp]		Total teren [mp]	Observatii
						Teren exclusiv	Teren indiviz.		
142	Mun. Pascani	L	A	SV		83	0	83	
143	Mun. Pascani	L	A	SV		153	0	153	
144	Mun. Pascani	L	A	SV		185	0	185	
145	Mun. Pascani	L	A	SV		60	0	60	
146	Mun. Pascani	L	A	SV		13	0	13	
147	Mun. Pascani	L	A	CO		30	0	30	
148	Mun. Pascani	L	A	CC		12	0	12	
149	Mun. Pascani	L	A	CC		2	0	2	
150	Mun. Pascani	L	A	DR		9194	0	9194	
151	Mun. Pascani	L	A	TD		31	0	31	
152	Mun. Pascani	L	A	TD		45	0	45	
153	Mun. Pascani	L	A	TD		14	0	14	
154	Mun. Pascani	L	A	TD		67	0	67	
155	Mun. Pascani	L	A	HC		31	0	31	
156	Mun. Pascani	L	A	AP		610	0	610	
157	Mun. Pascani	L	A	AP		562	0	562	
158	Mun. Pascani	L	A	AP		457	0	457	
159	Mun. Pascani	L	A	AP		2407	0	2407	
160	Mun. Pascani	L	A	AP		425	0	425	
161	Mun. Pascani	L	A	AP		1270	0	1270	
Total teren								21973	

#### 4. CENTRALIZATOR SUPRAFETE:

Nr. crt.	Categorie de folosinta	Descriere	Suprafata [mp]	Procent [%]
1	AP	Acces pietonal	5731	26.08
2	CC	Curti	14	0.06
3	CO	Constructii	30	0.13
4	DR	Drumuri	9194	41.84
5	HC	Santuri, canale	31	0.14
6	SV	Spatiu verde	6814	31.01
7	TD	Terenuri degradate	158	0.72
Total teren			21973	100
din care zona verde (SV + AF + ZC + PD)			6814	31.01

#### 5. DATE PRIVIND CONSTRUCTIILE EXISTENTE PE TERENUL SPATIU VERDE:

Proprietar/ Detinator constructii	Tip proprietate	Mod de administrare	Nr. corp constructie	Cod grupa destinatie	Suprafata construita la sol [mp]	Observatii
Mun. Pascani	L	A	C1	CIE	30	
Total suprafata ocupata din terenul spatiu verde					30	

#### 6. ECHIPAREA EDILITARA A TERENULUI: n/a

#### 7. DATE PRIVIND VEGETATIA EXISTENTA PE TERENUL SPATIU VERDE:

Nr. identif.	Specia	Diametru [cm]	Inaltime [m]	Coronament [m]	Varsta	Viabilitate	Ocrotit
7277	Artar (paltin de camp) - (Acer platanoides)	16	5	3	Matur	Buna	Nu
7278	Corcodus - (Prunus cerasifera)	14	4	2	Matur	Foarte buna	Nu
7279	Nuc comun - (Juglans regia)	35	10	5	Matur	Foarte buna	Nu
10374	Nuc comun - (Juglans regia)	24	9	4	Matur	Foarte buna	Nu
10346	Prun - (Prunus domestica)	8	3	1	Tanar	Buna	Nu
10373	Salcam - (Robinia pseudoacacia)	14	9	4	Tanar	Foarte buna	Nu
10375	Salcam - (Robinia pseudoacacia)	14	8	3	Tanar	Foarte buna	Nu
10376	Salcam - (Robinia pseudoacacia)	12	7	2	Tanar	Foarte buna	Nu
10377	Salcam - (Robinia pseudoacacia)	12	7	2	Tanar	Foarte buna	Nu

Nr. identif.	Specia	Diametru [cm]	Inaltime [m]	Coronament [m]	Varsta	Viabilitate	Ocrotit
10378	Salcam - (Robinia pseudoacacia)	14	8	3	Tanar	Foarte buna	Nu
10379	Salcam - (Robinia pseudoacacia)	10	5	2	Tanar	Foarte buna	Nu
10380	Salcam - (Robinia pseudoacacia)	12	7	3	Tanar	Foarte buna	Nu
10511	Salcam - (Robinia pseudoacacia)	14	2	1	Tanar	Acceptabila	Nu
10514	Salcam - (Robinia pseudoacacia)	14	2	1	Tanar	Acceptabila	Nu
10516	Salcam - (Robinia pseudoacacia)	14	2	1	Tanar	Acceptabila	Nu
7275	Salcie pletoasa - (Salix babylonica)	35	10	5	Batran	Foarte buna	Nu
7276	Salcie pletoasa - (Salix babylonica)	12	4	2	Tanar	Foarte buna	Nu
10385	Salcie pletoasa - (Salix babylonica)	60	12	6	Batran	Foarte buna	Nu
10386	Salcie pletoasa - (Salix babylonica)	35	10	4	Batran	Foarte buna	Nu
10387	Salcie pletoasa - (Salix babylonica)	12	9	3	Tanar	Foarte buna	Nu
10388	Salcie pletoasa - (Salix babylonica)	18	9	3	Matur	Foarte buna	Nu
10389	Salcie pletoasa - (Salix babylonica)	35	9	4	Batran	Foarte buna	Nu
10391	Salcie pletoasa - (Salix babylonica)	35	9	4	Batran	Foarte buna	Nu
10392	Salcie pletoasa - (Salix babylonica)	30	9	4	Matur	Foarte buna	Nu
10393	Salcie pletoasa - (Salix babylonica)	30	9	4	Matur	Foarte buna	Nu
10394	Salcie pletoasa - (Salix babylonica)	30	9	4	Matur	Foarte buna	Nu
10383	Tei pucios - (Tilia cordata)	65	10	5	Batran	Foarte buna	Nu

- Arbori: 27 / Arbusti: 0
- Lungime gard viu: 5 m
- Suprafata gard viu: 9,27 mp

8. DOCUMENTE EMISE CU PRIVIRE LA TERENUL SPATIU VERDE SI CONSTRUCTIILE EXISTENTE:

Data realizarii: 19.01.2025

Data actualizarii:



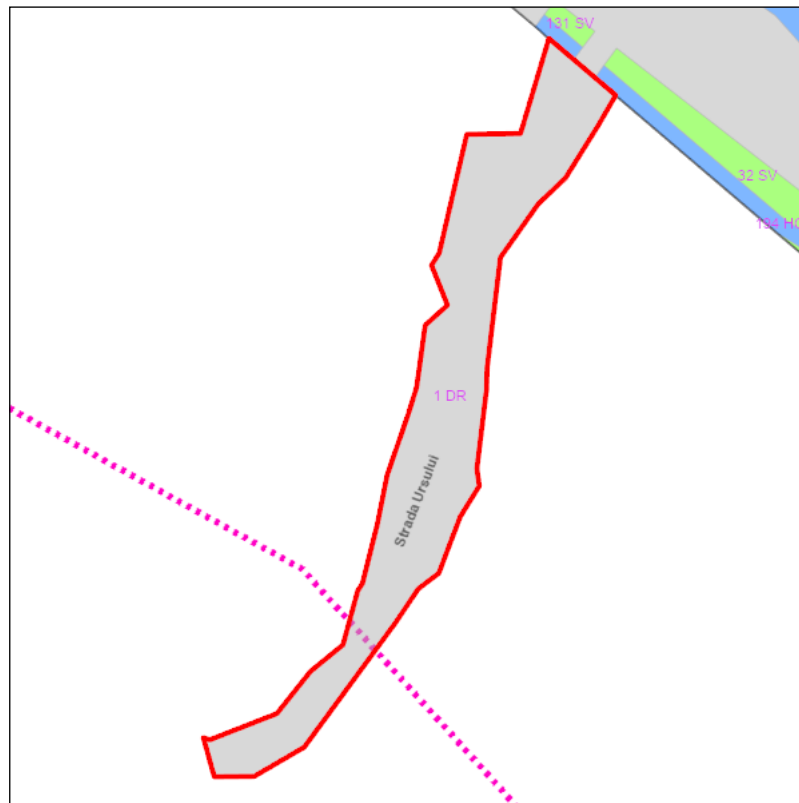
Judetul: Iasi  
Localitatea: Pascani  
SIRUTA: 95408  
Identificator imobil: 384

Nr. cadastral imobil:  
Nr. carte funciara: 66100  
Suprafata imobil: 512 mp

Cod zona valorica:  
Cod zona protejata:  
Cod postal:

## FISA SPATIULUI VERDE

### 1. SCHITA AMPLASAMENTULUI TERENULUI SPATIU VERDE:



### 2. DENUMIRE OBIECTIV: Strada Ursului, Sat Bosteni-Sodomeni

### 3. DATE DESPRE TERENUL SPATIU VERDE:

Nr. crt.	Proprietar/ Detinator spatiu verde	Tip proprietate	Mod administrare	Categorie de folosinta	Reglementare urbanistica	Suprafata masurata [mp]		Total teren [mp]	Observatii
						Teren exclusiv	Teren indiviz.		
1	Mun. Pascani	L	A	DR		512	0	512	
Total teren								512	

### 4. CENTRALIZATOR SUPRAFETE:

Nr. crt.	Categorie de folosinta	Descriere	Suprafata [mp]	Procent [%]
1	DR	Drumuri	512	100
Total teren			512	100
din care zona verde (SV + AF + ZC + PD)			0	0

### 5. DATE PRIVIND CONSTRUCTIILE EXISTENTE PE TERENUL SPATIU VERDE:

Proprietar/ Detinator constructii	Tip proprietate	Mod de administrare	Nr. corp constructie	Cod grupa destinatie	Suprafata construita la sol [mp]	Observatii
Total suprafata ocupata din terenul spatiu verde					0	

6. ECHIPAREA EDILITARA A TERENULUI: n/a

7. DATE PRIVIND VEGETATIA EXISTENTA PE TERENUL SPATIU VERDE:

Nr. identif.	Specia	Diametru [cm]	Inaltime [m]	Coronament [m]	Varsta	Viabilitate	Ocrotit
8548	Nuc comun - (Juglans regia)	16	7	4	Tanar	Buna	Nu
278	Plop euroamerican (Canadian) - (Populus euroamericana)	16	9	3	Tanar	Buna	Nu
8544	Salcam - (Robinia pseudoacacia)	16	8	3	Tanar	Buna	Nu
8545	Salcam - (Robinia pseudoacacia)	16	8	2	Tanar	Buna	Nu
8546	Salcam - (Robinia pseudoacacia)	14	8	2	Tanar	Buna	Nu
8547	Salcam - (Robinia pseudoacacia)	12	8	2	Tanar	Buna	Nu

- Arbori: 6 / Arbusti: 0
- Lungime gard viu: 0 m
- Suprafata gard viu: 0 mp

8. DOCUMENTE EMISE CU PRIVIRE LA TERENUL SPATIU VERDE SI CONSTRUCTIILE EXISTENTE:

Data realizarii: 19.01.2025

Data actualizarii:





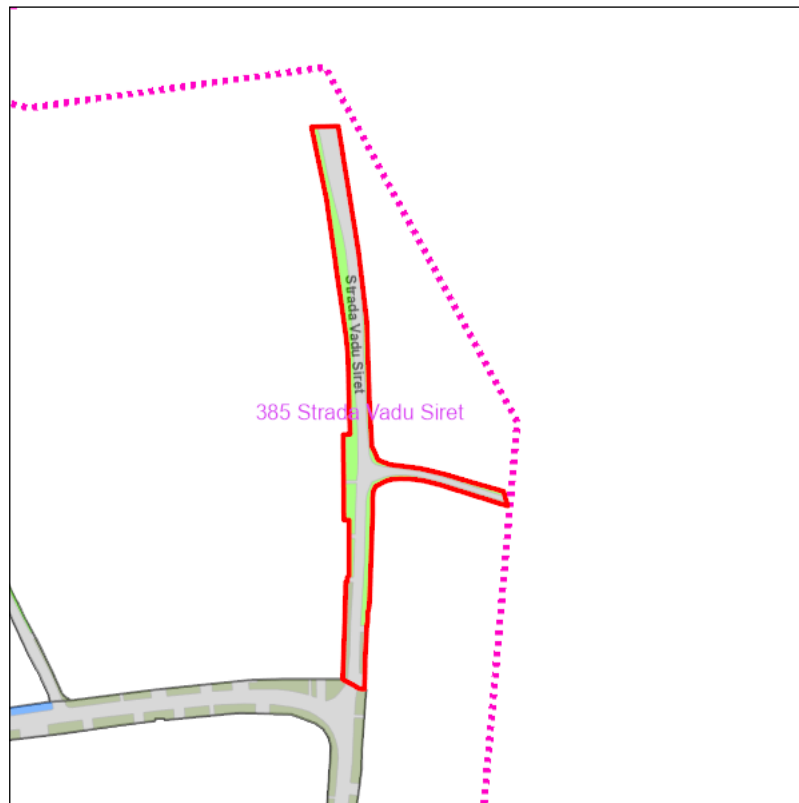
Judetul: Iasi  
Localitatea: Pascani  
SIRUTA: 95408  
Identificator imobil: 385

Nr. cadastral imobil:  
Nr. carte funciara: 65355  
Suprafata imobil: 2383 mp

Cod zona valorica:  
Cod zona protejata:  
Cod postal:

## FISA SPATIULUI VERDE

### 1. SCHITA AMPLASAMENTULUI TERENULUI SPATIU VERDE:



### 2. DENUMIRE OBIECTIV: Strada Vadu Siret, Sat Lunca

### 3. DATE DESPRE TERENUL SPATIU VERDE:

Nr. crt.	Proprietar/ Detinator spatiu verde	Tip proprietate	Mod administrare	Categorie de folosinta	Reglementare urbanistica	Suprafata masurata [mp]		Total teren [mp]	Observatii
						Teren exclusiv	Teren indiviz.		
1	Mun. Pascani	L	A	SV		231	0	231	
2	Mun. Pascani	L	A	SV		502	0	502	
3	Mun. Pascani	L	A	SV		84	0	84	
4	Mun. Pascani	L	A	SV		231	0	231	
5	Mun. Pascani	L	A	SV		32	0	32	
6	Mun. Pascani	L	A	DR		1171	0	1171	
7	Mun. Pascani	L	A	TD		38	0	38	
8	Mun. Pascani	L	A	TD		94	0	94	
Total teren								2383	

### 4. CENTRALIZATOR SUPRAFETE:

Nr. crt.	Categorie de folosinta	Descriere	Suprafata [mp]	Procent [%]
1	DR	Drumuri	1171	49.15
2	SV	Spatiu verde	1080	45.32
3	TD	Terenuri degradate	132	5.53
Total teren			2383	100

Nr. crt.	Categorie de folosinta	Descriere	Suprafata [mp]	Procent [%]
din care zona verde (SV + AF + ZC + PD)			1080	45.32

#### 5. DATE PRIVIND CONSTRUCTIILE EXISTENTE PE TERENUL SPATIU VERDE:

Proprietar/ Detinator constructii	Tip proprietate	Mod de administrare	Nr. corp constructie	Cod grupa destinatie	Suprafata construita la sol [mp]	Observatii
Total suprafata ocupata din terenul spatiu verde					0	

#### 6. ECHIPAREA EDILITARA A TERENULUI: n/a

#### 7. DATE PRIVIND VEGETATIA EXISTENTA PE TERENUL SPATIU VERDE:

Nr. identif.	Specia	Diametru [cm]	Inaltime [m]	Coronament [m]	Varsta	Viabilitate	Ocrotit
7280	Cais - (Prunus armeniaca)	12	4	2	Matur	Foarte buna	Nu
7281	Prun - (Prunus domestica)	6	3	1	Tanar	Foarte buna	Nu
7282	Prun - (Prunus domestica)	5	3	1	Tanar	Foarte buna	Nu
7283	Prun - (Prunus domestica)	5	3	1	Tanar	Foarte buna	Nu
7284	Salcam - (Robinia pseudoacacia)	12	6	2	Tanar	Buna	Nu
7285	Salcam - (Robinia pseudoacacia)	12	6	2	Tanar	Buna	Nu
10381	Tei pucios - (Tilia cordata)	14	4	2	Tanar	Buna	Nu
10382	Tei pucios - (Tilia cordata)	12	4	1	Tanar	Buna	Nu
10384	Tei pucios - (Tilia cordata)	12	4	1	Tanar	Buna	Nu

- Arbori: 9 / Arbusti: 0
- Lungime gard viu: 0 m
- Suprafata gard viu: 0 mp

#### 8. DOCUMENTE EMISE CU PRIVIRE LA TERENUL SPATIU VERDE SI CONSTRUCTIILE EXISTENTE:

Data realizarii: 19.01.2025

Data actualizarii:



Judetul: Iasi  
Localitatea: Pascani  
SIRUTA: 95408  
Identificator imobil: 386

Nr. cadastral imobil:  
Nr. carte funciara: 66241  
Suprafata imobil: 362 mp

Cod zona valorica:  
Cod zona protejata:  
Cod postal:

## FISA SPATIULUI VERDE

### 1. SCHITA AMPLASAMENTULUI TERENULUI SPATIU VERDE:



### 2. DENUMIRE OBIECTIV: Strada Vantului, Sat Lunca

### 3. DATE DESPRE TERENUL SPATIU VERDE:

Nr. crt.	Proprietar/ Detinator spatiu verde	Tip proprietate	Mod administrare	Categorie de folosinta	Reglementare urbanistica	Suprafata masurata [mp]		Total teren [mp]	Observatii
						Teren exclusiv	Teren indiviz.		
1	Mun. Pascani	L	A	DR		246	0	246	
2	Mun. Pascani	L	A	TD		58	0	58	
3	Mun. Pascani	L	A	TD		39	0	39	
4	Mun. Pascani	L	A	TD		19	0	19	
Total teren								362	

### 4. CENTRALIZATOR SUPRAFETE:

Nr. crt.	Categorie de folosinta	Descriere	Suprafata [mp]	Procent [%]
1	DR	Drumuri	246	67.89
2	TD	Terenuri degradate	116	32.11
Total teren			362	100
din care zona verde (SV + AF + ZC + PD)			0	0

### 5. DATE PRIVIND CONSTRUCTIILE EXISTENTE PE TERENUL SPATIU VERDE:

Proprietar/ Detinator constructii	Tip proprietate	Mod de administrare	Nr. corp constructie	Cod grupa destinatie	Suprafata construita la sol [mp]	Observatii
Total suprafata ocupata din terenul spatiu verde					0	

6. ECHIPAREA EDILITARA A TERENULUI: n/a

7. DATE PRIVIND VEGETATIA EXISTENTA PE TERENUL SPATIU VERDE:

- Arbori: 0 / Arbusti: 0
- Lungime gard viu: 0 m
- Suprafata gard viu: 0 mp

8. DOCUMENTE EMISE CU PRIVIRE LA TERENUL SPATIU VERDE SI CONSTRUCTIILE EXISTENTE:

Data realizarii: 19.01.2025

Data actualizarii:



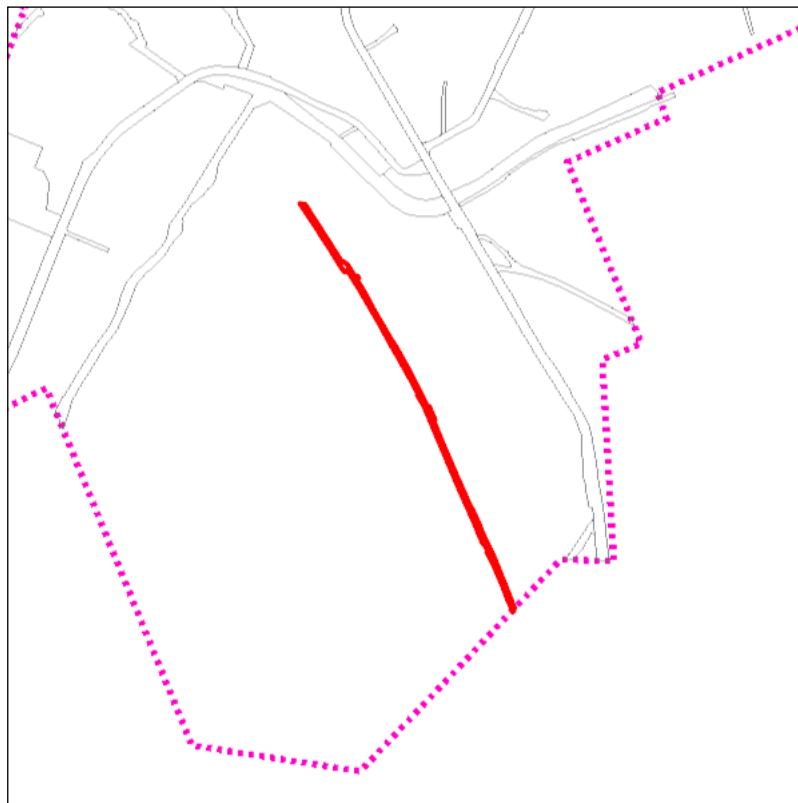
Judetul: Iasi  
Localitatea: Pascani  
SIRUTA: 95408  
Identificator imobil: 387

Nr. cadastral imobil:  
Nr. carte funciara: 66942  
Suprafata imobil: 4087 mp

Cod zona valorica:  
Cod zona protejata:  
Cod postal:

## FISA SPATIULUI VERDE

### 1. SCHITA AMPLASAMENTULUI TERENULUI SPATIU VERDE:



### 2. DENUMIRE OBIECTIV: Strada Varful Dealului (1), Mun. Pascani

### 3. DATE DESPRE TERENUL SPATIU VERDE:

Nr. crt.	Proprietar/ Detinator spatiu verde	Tip proprietate	Mod administrare	Categorie de folosinta	Reglementare urbanistica	Suprafata masurata [mp]		Total teren [mp]	Observatii
						Teren exclusiv	Teren indiviz.		
1	Mun. Pascani	L	A	SV		25	0	25	
2	Mun. Pascani	L	A	SV		47	0	47	
3	Mun. Pascani	L	A	SV		95	0	95	
4	Mun. Pascani	L	A	SV		121	0	121	
5	Mun. Pascani	L	A	SV		200	0	200	
6	Mun. Pascani	L	A	SV		26	0	26	
7	Mun. Pascani	L	A	DR		3560	0	3560	
8	Mun. Pascani	L	A	AP		12	0	12	
Total teren								4087	

### 4. CENTRALIZATOR SUPRAFETE:

Nr. crt.	Categorie de folosinta	Descriere	Suprafata [mp]	Procent [%]
1	AP	Acces pietonal	12	0.29
2	DR	Drumuri	3560	87.12
3	SV	Spatiu verde	515	12.59
Total teren			4087	100

Nr. crt.	Categorie de folosinta	Descriere	Suprafata [mp]	Procent [%]
		din care zona verde (SV + AF + ZC + PD)	515	12.59

5. DATE PRIVIND CONSTRUCTIILE EXISTENTE PE TERENUL SPATIU VERDE:

Proprietar/ Detinator constructii	Tip proprietate	Mod de administrare	Nr. corp constructie	Cod grupa destinatie	Suprafata construita la sol [mp]	Observatii
Total suprafata ocupata din terenul spatiu verde					0	

6. ECHIPAREA EDILITARA A TERENULUI: n/a

7. DATE PRIVIND VEGETATIA EXISTENTA PE TERENUL SPATIU VERDE:

- Arbori: 0 / Arbusti: 0
- Lungime gard viu: 0 m
- Suprafata gard viu: 0 mp

8. DOCUMENTE EMISE CU PRIVIRE LA TERENUL SPATIU VERDE SI CONSTRUCTIILE EXISTENTE:

Data realizarii: 19.01.2025

Data actualizarii:



Judetul: Iasi  
Localitatea: Pascani  
SIRUTA: 95408  
Identificator imobil: 388

Nr. cadastral imobil:  
Nr. carte funciara: 66738  
Suprafata imobil: 165 mp

Cod zona valorica:  
Cod zona protejata:  
Cod postal:

## FISA SPATIULUI VERDE

### 1. SCHITA AMPLASAMENTULUI TERENULUI SPATIU VERDE:



### 2. DENUMIRE OBIECTIV: Strada Varful Dealului (2), Mun. Pascani

### 3. DATE DESPRE TERENUL SPATIU VERDE:

Nr. crt.	Proprietar/ Detinator spatiu verde	Tip proprietate	Mod administrare	Categorie de folosinta	Reglementare urbanistica	Suprafata masurata [mp]		Total teren [mp]	Observatii
						Teren exclusiv	Teren indiviz.		
1	Mun. Pascani	L	A	DR		165	0	165	
Total teren								165	

### 4. CENTRALIZATOR SUPRAFETE:

Nr. crt.	Categorie de folosinta	Descriere	Suprafata [mp]	Procent [%]
1	DR	Drumuri	165	100
Total teren			165	100
din care zona verde (SV + AF + ZC + PD)			0	0

### 5. DATE PRIVIND CONSTRUCTIILE EXISTENTE PE TERENUL SPATIU VERDE:

Proprietar/ Detinator constructii	Tip proprietate	Mod de administrare	Nr. corp constructie	Cod grupa destinatie	Suprafata construita la sol [mp]	Observatii
Total suprafata ocupata din terenul spatiu verde					0	

6. ECHIPAREA EDILITARA A TERENULUI: n/a

7. DATE PRIVIND VEGETATIA EXISTENTA PE TERENUL SPATIU VERDE:

- Arbori: 0 / Arbusti: 0
- Lungime gard viu: 0 m
- Suprafata gard viu: 0 mp

8. DOCUMENTE EMISE CU PRIVIRE LA TERENUL SPATIU VERDE SI CONSTRUCTIILE EXISTENTE:

Data realizarii: 19.01.2025

Data actualizarii:





Judetul: Iasi  
 Localitatea: Pascani  
 SIRUTA: 95408  
 Identificator imobil: 389

Nr. cadastral imobil:  
 Nr. carte funciara: 66755  
 Suprafata imobil: 5238 mp

Cod zona valorica:  
 Cod zona protejata:  
 Cod postal:

## FISA SPATIULUI VERDE

### 1. SCHITA AMPLASAMENTULUI TERENULUI SPATIU VERDE:



### 2. DENUMIRE OBIECTIV: Strada Vasile Alecsandri (1), Mun. Pascani

### 3. DATE DESPRE TERENUL SPATIU VERDE:

Nr. crt.	Proprietar/ Detinator spatiu verde	Tip proprietate	Mod administrare	Categorie de folosinta	Reglementare urbanistica	Suprafata masurata [mp]		Total teren [mp]	Observatii
						Teren exclusiv	Teren indiviz.		
1	Mun. Pascani	L	A	SV		11	0	11	
2	Mun. Pascani	L	A	SV		140	0	140	
3	Mun. Pascani	L	A	SV		97	0	97	
4	Mun. Pascani	L	A	DR		3686	0	3686	
5	Mun. Pascani	L	A	AP		98	0	98	
6	Mun. Pascani	L	A	AP		10	0	10	
7	Mun. Pascani	L	A	AP		223	0	223	
8	Mun. Pascani	L	A	AP		129	0	129	
9	Mun. Pascani	L	A	AP		655	0	655	
10	Mun. Pascani	L	A	AP		116	0	116	
11	Mun. Pascani	L	A	AP		75	0	75	
Total teren								5238	

### 4. CENTRALIZATOR SUPRAFETE:

Nr. crt.	Categorie de folosinta	Descriere	Suprafata [mp]	Procent [%]
1	AP	Acces pietonal	1305	24.91

Nr. crt.	Categorie de folosinta	Descriere	Suprafata [mp]	Procent [%]
2	DR	Drumuri	3686	70.36
3	SV	Spatiu verde	248	4.73
Total teren			5238	100
din care zona verde (SV + AF + ZC + PD)			248	4.73

#### 5. DATE PRIVIND CONSTRUCTIILE EXISTENTE PE TERENUL SPATIU VERDE:

Proprietar/ Detinator constructii	Tip proprietate	Mod de administrare	Nr. corp constructie	Cod grupa destinatie	Suprafata construita la sol [mp]	Observatii
Total suprafata ocupata din terenul spatiu verde					0	

#### 6. ECHIPAREA EDILITARA A TERENULUI: n/a

#### 7. DATE PRIVIND VEGETATIA EXISTENTA PE TERENUL SPATIU VERDE:

Nr. identif.	Specia	Diametru [cm]	Inaltime [m]	Coronament [m]	Varsta	Viabilitate	Ocrotit
6994	Dud - (Morus alba)	12	4	1	Tanar	Foarte buna	Nu
6996	Dud - (Morus alba)	26	7	3	Matur	Foarte buna	Nu
6739	Mesteacan - (Betula pendula)	30	10	3	Matur	Foarte buna	Nu
6729	Mojdrean - (Fraxinus ornus)	10	6	2	Tanar	Foarte buna	Nu
6730	Mojdrean - (Fraxinus ornus)	28	8	3	Matur	Foarte buna	Nu
6732	Mojdrean - (Fraxinus ornus)	14	6	2	Matur	Foarte buna	Nu
6919	Mojdrean - (Fraxinus ornus)	28	8	3	Matur	Foarte buna	Nu
6922	Mojdrean - (Fraxinus ornus)	28	8	3	Matur	Foarte buna	Nu
6927	Mojdrean - (Fraxinus ornus)	18	7	2	Matur	Foarte buna	Nu
6995	Nuc comun - (Juglans regia)	8	2	1	Tanar plantat	Foarte buna	Nu
6740	Tuie - (Thuja occidentalis)	12	6	2	Matur	Foarte buna	Nu
6989	Tuie - (Thuja occidentalis)	12	6	2	Matur	Foarte buna	Nu
6990	Tuie - (Thuja occidentalis)	12	6	2	Matur	Foarte buna	Nu
6991	Tuie - (Thuja occidentalis)	12	6	2	Matur	Foarte buna	Nu
6993	Tuie - (Thuja occidentalis)	12	6	2	Matur	Foarte buna	Nu

- Arbori: 15 / Arbusti: 0
- Lungime gard viu: 0 m
- Suprafata gard viu: 0 mp

#### 8. DOCUMENTE EMISE CU PRIVIRE LA TERENUL SPATIU VERDE SI CONSTRUCTIILE EXISTENTE:

Data realizarii: 19.01.2025

Data actualizarii:



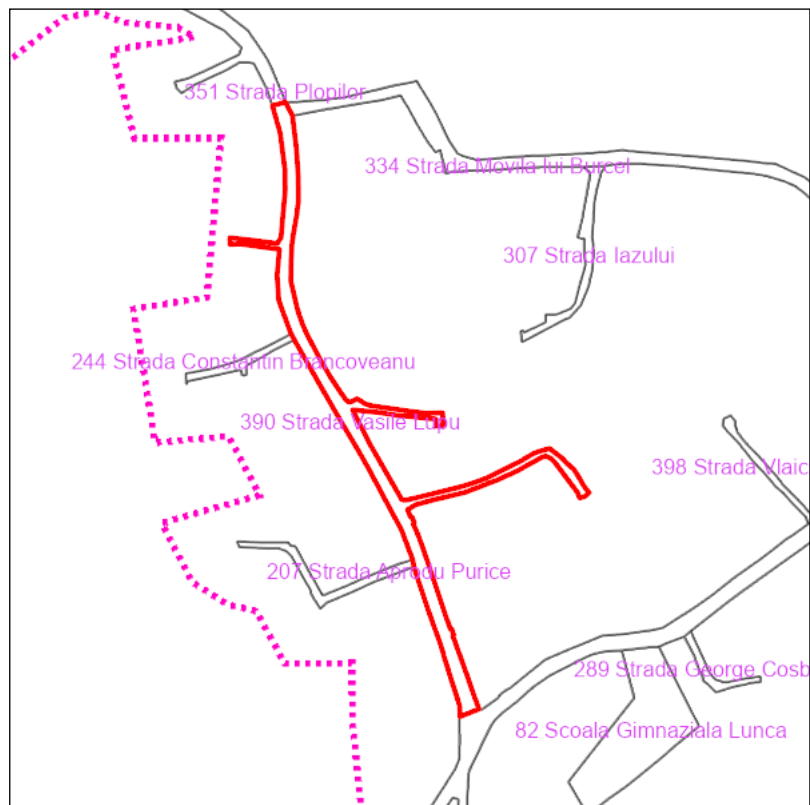
Judetul: Iasi  
 Localitatea: Pascani  
 SIRUTA: 95408  
 Identificator imobil: 390

Nr. cadastral imobil:  
 Nr. carte funciara: 65215  
 Suprafata imobil: 7389 mp

Cod zona valorica:  
 Cod zona protejata:  
 Cod postal:

## FISA SPATIULUI VERDE

### 1. SCHITA AMPLASAMENTULUI TERENULUI SPATIU VERDE:



### 2. DENUMIRE OBIECTIV: Strada Vasile Lupu, Sat Lunca

### 3. DATE DESPRE TERENUL SPATIU VERDE:

Nr. crt.	Proprietar/ Detinator spatiu verde	Tip proprietate	Mod administrare	Categorie de folosinta	Reglementare urbanistica	Suprafata masurata [mp]		Total teren [mp]	Observatii
						Teren exclusiv	Teren indiviz.		
1	Mun. Pascani	L	A	SV		13	0	13	
2	Mun. Pascani	L	A	SV		51	0	51	
3	Mun. Pascani	L	A	SV		56	0	56	
4	Mun. Pascani	L	A	SV		56	0	56	
5	Mun. Pascani	L	A	SV		25	0	25	
6	Mun. Pascani	L	A	SV		66	0	66	
7	Mun. Pascani	L	A	SV		18	0	18	
8	Mun. Pascani	L	A	SV		39	0	39	
9	Mun. Pascani	L	A	SV		37	0	37	
10	Mun. Pascani	L	A	SV		7	0	7	
11	Mun. Pascani	L	A	SV		40	0	40	
12	Mun. Pascani	L	A	SV		66	0	66	
13	Mun. Pascani	L	A	SV		51	0	51	
14	Mun. Pascani	L	A	SV		42	0	42	
15	Mun. Pascani	L	A	SV		65	0	65	
16	Mun. Pascani	L	A	SV		61	0	61	
17	Mun. Pascani	L	A	DR		5011	0	5011	
18	Mun. Pascani	L	A	TD		36	0	36	
19	Mun. Pascani	L	A	TD		35	0	35	

Nr. crt.	Proprietar/ Detinator spatiu verde	Tip proprietate	Mod administrare	Categorie de folosinta	Reglementare urbanistica	Suprafata masurata [mp]		Total teren [mp]	Observatii
						Teren exclusiv	Teren indiviz.		
20	Mun. Pascani	L	A	TD		37	0	37	
21	Mun. Pascani	L	A	TD		59	0	59	
22	Mun. Pascani	L	A	TD		180	0	180	
23	Mun. Pascani	L	A	TD		252	0	252	
24	Mun. Pascani	L	A	TD		19	0	19	
25	Mun. Pascani	L	A	TD		16	0	16	
26	Mun. Pascani	L	A	TD		121	0	121	
27	Mun. Pascani	L	A	TD		51	0	51	
28	Mun. Pascani	L	A	TD		61	0	61	
29	Mun. Pascani	L	A	TD		117	0	117	
30	Mun. Pascani	L	A	TD		68	0	68	
31	Mun. Pascani	L	A	TD		34	0	34	
32	Mun. Pascani	L	A	TD		38	0	38	
33	Mun. Pascani	L	A	TD		14	0	14	
34	Mun. Pascani	L	A	TD		17	0	17	
35	Mun. Pascani	L	A	TD		17	0	17	
36	Mun. Pascani	L	A	TD		4	0	4	
37	Mun. Pascani	L	A	TD		32	0	32	
38	Mun. Pascani	L	A	TD		4	0	4	
39	Mun. Pascani	L	A	TD		85	0	85	
40	Mun. Pascani	L	A	TD		16	0	16	
41	Mun. Pascani	L	A	TD		28	0	28	
42	Mun. Pascani	L	A	TD		18	0	18	
43	Mun. Pascani	L	A	TD		25	0	25	
44	Mun. Pascani	L	A	TD		40	0	40	
45	Mun. Pascani	L	A	TD		28	0	28	
46	Mun. Pascani	L	A	TD		14	0	14	
47	Mun. Pascani	L	A	TD		27	0	27	
48	Mun. Pascani	L	A	TD		7	0	7	
49	Mun. Pascani	L	A	TD		10	0	10	
50	Mun. Pascani	L	A	TD		31	0	31	
51	Mun. Pascani	L	A	TD		19	0	19	
52	Mun. Pascani	L	A	TD		21	0	21	
53	Mun. Pascani	L	A	TD		31	0	31	
54	Mun. Pascani	L	A	TD		44	0	44	
55	Mun. Pascani	L	A	TD		21	0	21	
56	Mun. Pascani	L	A	AP		2	0	2	
57	Mun. Pascani	L	A	AP		2	0	2	
58	Mun. Pascani	L	A	AP		3	0	3	
Total teren								7389	

#### 4. CENTRALIZATOR SUPRAFETE:

Nr. crt.	Categorie de folosinta	Descriere	Suprafata [mp]	Procent [%]
1	AP	Acces pietonal	6	0.09
2	DR	Drumuri	5011	67.81
3	SV	Spatiu verde	694	9.39
4	TD	Terenuri degradate	1678	22.71
Total teren			7389	100
din care zona verde (SV + AF + ZC + PD)			694	9.39

#### 5. DATE PRIVIND CONSTRUCTIILE EXISTENTE PE TERENUL SPATIU VERDE:

Proprietar/ Detinator constructii	Tip proprietate	Mod de administrare	Nr. corp constructie	Cod grupa destinatie	Suprafata construita la sol [mp]	Observatii
Total suprafata ocupata din terenul spatiu verde					0	

#### 6. ECHIPAREA EDILITARA A TERENULUI: n/a

7. DATE PRIVIND VEGETATIA EXISTENTA PE TERENUL SPATIU VERDE:

Nr. identif.	Specia	Diametru [cm]	Inaltime [m]	Coronament [m]	Varsta	Viabilitate	Ocrotit
10467	Visin - (Prunus cerasus)	5	2	1	Tanar plantat	Buna	Nu

- Arbori: 1 / Arbusti: 0
- Lungime gard viu: 0 m
- Suprafata gard viu: 0 mp

8. DOCUMENTE EMISE CU PRIVIRE LA TERENUL SPATIU VERDE SI CONSTRUCTIILE EXISTENTE:

Data realizarii: 19.01.2025

Data actualizarii:



Judetul: Iasi  
 Localitatea: Pascani  
 SIRUTA: 95408  
 Identificator imobil: 391

Nr. cadastral imobil:  
 Nr. carte funciara: 65329  
 Suprafata imobil: 2089 mp

Cod zona valorica:  
 Cod zona protejata:  
 Cod postal:

## FISA SPATIULUI VERDE

### 1. SCHITA AMPLASAMENTULUI TERENULUI SPATIU VERDE:



### 2. DENUMIRE OBIECTIV: Strada Vasile Parvan (1), Sat Blagesti

### 3. DATE DESPRE TERENUL SPATIU VERDE:

Nr. crt.	Proprietar/ Detinator spatiu verde	Tip proprietate	Mod administrare	Categorie de folosinta	Reglementare urbanistica	Suprafata masurata [mp]		Total teren [mp]	Observatii
						Teren exclusiv	Teren indiviz.		
1	Mun. Pascani	L	A	SV		89	0	89	
2	Mun. Pascani	L	A	SV		128	0	128	
3	Mun. Pascani	L	A	SV		73	0	73	
4	Mun. Pascani	L	A	SV		143	0	143	
5	Mun. Pascani	L	A	SV		56	0	56	
6	Mun. Pascani	L	A	SV		85	0	85	
7	Mun. Pascani	L	A	SV		15	0	15	
8	Mun. Pascani	L	A	SV		153	0	153	
9	Mun. Pascani	L	A	SV		30	0	30	
10	Mun. Pascani	L	A	SV		19	0	19	
11	Mun. Pascani	L	A	SV		31	0	31	
12	Mun. Pascani	L	A	SV		62	0	62	
13	Mun. Pascani	L	A	SV		3	0	3	
14	Mun. Pascani	L	A	SV		8	0	8	
15	Mun. Pascani	L	A	SV		20	0	20	
16	Mun. Pascani	L	A	SV		26	0	26	
17	Mun. Pascani	L	A	DR		1148	0	1148	
Total teren								2089	

#### 4. CENTRALIZATOR SUPRAFETE:

Nr. crt.	Categorie de folosinta	Descriere	Suprafata [mp]	Procent [%]
1	DR	Drumuri	1148	54.95
2	SV	Spatiu verde	941	45.05
Total teren			2089	100
din care zona verde (SV + AF + ZC + PD)			941	45.05

#### 5. DATE PRIVIND CONSTRUCTIILE EXISTENTE PE TERENUL SPATIU VERDE:

Proprietar/ Detinator constructii	Tip proprietate	Mod de administrare	Nr. corp constructie	Cod grupa destinatie	Suprafata construita la sol [mp]	Observatii
Total suprafata ocupata din terenul spatiu verde					0	

#### 6. ECHIPAREA EDILITARA A TERENULUI: n/a

#### 7. DATE PRIVIND VEGETATIA EXISTENTA PE TERENUL SPATIU VERDE:

Nr. identif.	Specia	Diametru [cm]	Inaltime [m]	Coronament [m]	Varsta	Viabilitate	Ocrotit
10040	Buxus - (Buxus sempervirens)	6	1	1	---	Foarte buna	Nu
10050	Buxus - (Buxus sempervirens)	6	2	1	---	Foarte buna	Nu
10052	Buxus - (Buxus sempervirens)	6	1	1	---	Foarte buna	Nu
10053	Buxus - (Buxus sempervirens)	6	1	1	---	Foarte buna	Nu
10054	Buxus - (Buxus sempervirens)	6	1	1	---	Foarte buna	Nu
10056	Buxus - (Buxus sempervirens)	6	1	1	---	Foarte buna	Nu
10037	Forsitia - (Forsythia europaea)	8	1	2	---	Foarte buna	Nu
9939	Zamosita de Siria - (Hibiscus syriacus)	6	2	1	---	Foarte buna	Nu
10060	Zamosita de Siria - (Hibiscus syriacus)	5	2	1	---	Foarte buna	Nu
10061	Zamosita de Siria - (Hibiscus syriacus)	5	2	1	---	Foarte buna	Nu
10062	Zamosita de Siria - (Hibiscus syriacus)	5	2	1	---	Foarte buna	Nu
10063	Zamosita de Siria - (Hibiscus syriacus)	5	2	1	---	Foarte buna	Nu
10064	Zamosita de Siria - (Hibiscus syriacus)	5	2	1	---	Foarte buna	Nu

- Arbori: 0 / Arbusti: 13
- Lungime gard viu: 0 m
- Suprafata gard viu: 0 mp

#### 8. DOCUMENTE EMISE CU PRIVIRE LA TERENUL SPATIU VERDE SI CONSTRUCTIILE EXISTENTE:

Data realizarii: 19.01.2025

Data actualizarii:



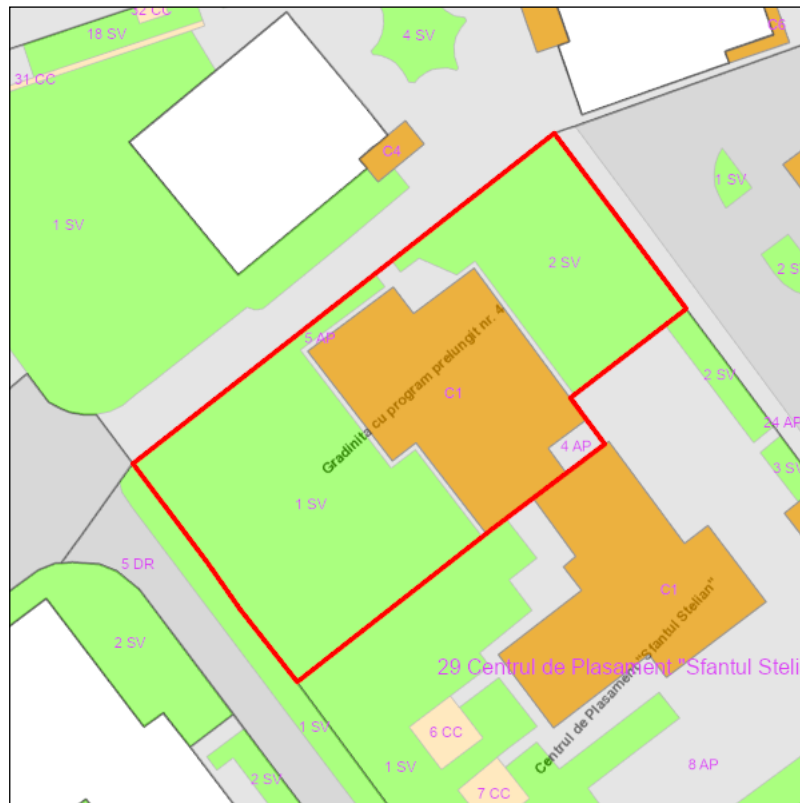
Judetul: Iasi  
 Localitatea: Pascani  
 SIRUTA: 95408  
 Identificator imobil: 392

Nr. cadastral imobil:  
 Nr. carte funciara: 65331  
 Suprafata imobil: 1163 mp

Cod zona valorica:  
 Cod zona protejata:  
 Cod postal:

## FISA SPATIULUI VERDE

### 1. SCHITA AMPLASAMENTULUI TERENULUI SPATIU VERDE:



### 2. DENUMIRE OBIECTIV: Strada Vasile Parvan (2), Sat Blagesti

### 3. DATE DESPRE TERENUL SPATIU VERDE:

Nr. crt.	Proprietar/ Detinator spatiu verde	Tip proprietate	Mod administrare	Categorie de folosinta	Reglementare urbanistica	Suprafata masurata [mp]		Total teren [mp]	Observatii
						Teren exclusiv	Teren indiviz.		
1	Mun. Pascani	L	A	SV		169	0	169	
2	Mun. Pascani	L	A	SV		12	0	12	
3	Mun. Pascani	L	A	SV		120	0	120	
4	Mun. Pascani	L	A	SV		50	0	50	
5	Mun. Pascani	L	A	SV		21	0	21	
6	Mun. Pascani	L	A	SV		130	0	130	
7	Mun. Pascani	L	A	SV		12	0	12	
8	Mun. Pascani	L	A	SV		37	0	37	
9	Mun. Pascani	L	A	DR		612	0	612	
Total teren								1163	

### 4. CENTRALIZATOR SUPRAFETE:

Nr. crt.	Categorie de folosinta	Descriere	Suprafata [mp]	Procent [%]
1	DR	Drumuri	612	52.6
2	SV	Spatiu verde	551	47.4
Total teren			1163	100



Nr. crt.	Categorie de folosinta	Descriere	Suprafata [mp]	Procent [%]
		din care zona verde (SV + AF + ZC + PD)	551	47.4

5. DATE PRIVIND CONSTRUCTIILE EXISTENTE PE TERENUL SPATIU VERDE:

Proprietar/ Detinator constructii	Tip proprietate	Mod de administrare	Nr. corp constructie	Cod grupa destinatie	Suprafata construita la sol [mp]	Observatii
Total suprafata ocupata din terenul spatiu verde					0	

6. ECHIPAREA EDILITARA A TERENULUI: n/a

7. DATE PRIVIND VEGETATIA EXISTENTA PE TERENUL SPATIU VERDE:

- Arbori: 0 / Arbusti: 0
- Lungime gard viu: 0 m
- Suprafata gard viu: 0 mp

8. DOCUMENTE EMISE CU PRIVIRE LA TERENUL SPATIU VERDE SI CONSTRUCTIILE EXISTENTE:

Data realizarii: 19.01.2025

Data actualizarii:



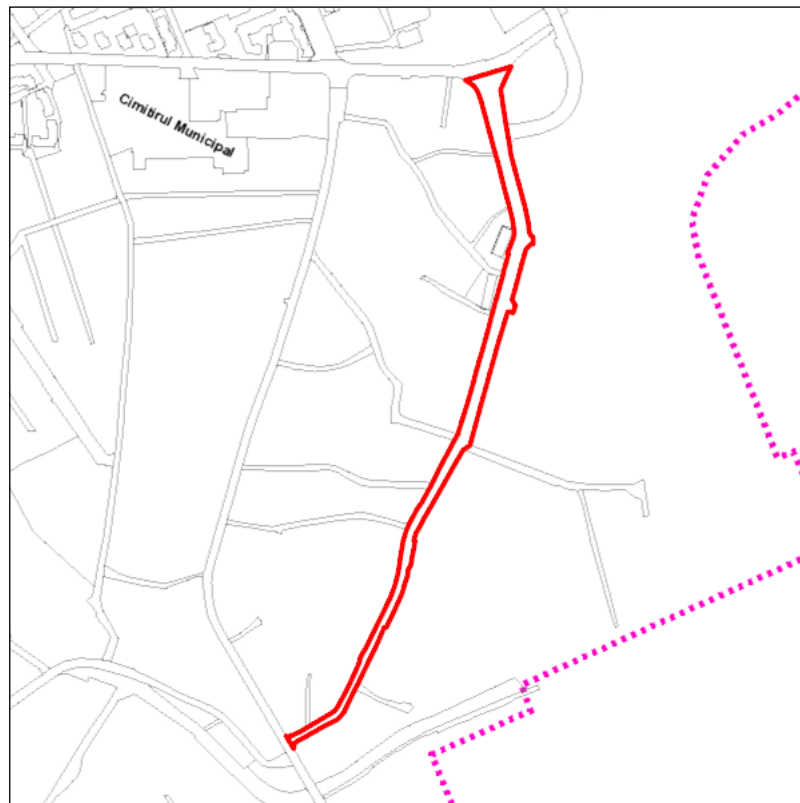
Judetul: Iasi  
Localitatea: Pascani  
SIRUTA: 95408  
Identificator imobil: 393

Nr. cadastral imobil:  
Nr. carte funciara: 65207  
Suprafata imobil: 24018 mp

Cod zona valorica:  
Cod zona protejata:  
Cod postal:

## FISA SPATIULUI VERDE

### 1. SCHITA AMPLASAMENTULUI TERENULUI SPATIU VERDE:



### 2. DENUMIRE OBIECTIV: Strada Vatra, Mun. Pascani

### 3. DATE DESPRE TERENUL SPATIU VERDE:

Nr. crt.	Proprietar/ Detinator spatiu verde	Tip proprietate	Mod administrare	Categorie de folosinta	Reglementare urbanistica	Suprafata masurata [mp]		Total teren [mp]	Observatii
						Teren exclusiv	Teren indiviz.		
1	Mun. Pascani	L	A	SV		36	0	36	
2	Mun. Pascani	L	A	SV		37	0	37	
3	Mun. Pascani	L	A	SV		61	0	61	
4	Mun. Pascani	L	A	SV		92	0	92	
5	Mun. Pascani	L	A	SV		16	0	16	
6	Mun. Pascani	L	A	SV		16	0	16	
7	Mun. Pascani	L	A	SV		23	0	23	
8	Mun. Pascani	L	A	SV		28	0	28	
9	Mun. Pascani	L	A	SV		14	0	14	
10	Mun. Pascani	L	A	SV		44	0	44	
11	Mun. Pascani	L	A	SV		52	0	52	
12	Mun. Pascani	L	A	SV		12	0	12	
13	Mun. Pascani	L	A	SV		12	0	12	
14	Mun. Pascani	L	A	SV		13	0	13	
15	Mun. Pascani	L	A	SV		18	0	18	
16	Mun. Pascani	L	A	SV		26	0	26	
17	Mun. Pascani	L	A	SV		36	0	36	
18	Mun. Pascani	L	A	SV		41	0	41	
19	Mun. Pascani	L	A	SV		29	0	29	

Nr. crt.	Proprietar/ Detinator spatiu verde	Tip proprietate	Mod administrare	Categorie de folosinta	Reglementare urbanistica	Suprafata masurata [mp]		Total teren [mp]	Observatii
						Teren exclusiv	Teren indiviz.		
20	Mun. Pascani	L	A	SV		52	0	52	
21	Mun. Pascani	L	A	SV		7	0	7	
22	Mun. Pascani	L	A	SV		27	0	27	
23	Mun. Pascani	L	A	SV		54	0	54	
24	Mun. Pascani	L	A	SV		211	0	211	
25	Mun. Pascani	L	A	SV		785	0	785	
26	Mun. Pascani	L	A	SV		402	0	402	
27	Mun. Pascani	L	A	SV		355	0	355	
28	Mun. Pascani	L	A	SV		11	0	11	
29	Mun. Pascani	L	A	SV		13	0	13	
30	Mun. Pascani	L	A	SV		144	0	144	
31	Mun. Pascani	L	A	SV		174	0	174	
32	Mun. Pascani	L	A	SV		59	0	59	
33	Mun. Pascani	L	A	SV		37	0	37	
34	Mun. Pascani	L	A	SV		4	0	4	
35	Mun. Pascani	L	A	SV		11	0	11	
36	Mun. Pascani	L	A	SV		18	0	18	
37	Mun. Pascani	L	A	SV		131	0	131	
38	Mun. Pascani	L	A	SV		11	0	11	
39	Mun. Pascani	L	A	SV		27	0	27	
40	Mun. Pascani	L	A	SV		49	0	49	
41	Mun. Pascani	L	A	SV		4	0	4	
42	Mun. Pascani	L	A	AF		29	0	29	
43	Mun. Pascani	L	A	CC		22	0	22	
44	Mun. Pascani	L	A	DR		15214	0	15214	
45	Mun. Pascani	L	A	TD		96	0	96	
46	Mun. Pascani	L	A	TD		458	0	458	
47	Mun. Pascani	L	A	TD		1075	0	1075	
48	Mun. Pascani	L	A	HC		35	0	35	
49	Mun. Pascani	L	A	HC		45	0	45	
50	Mun. Pascani	L	A	HC		35	0	35	
51	Mun. Pascani	L	A	HC		58	0	58	
52	Mun. Pascani	L	A	HC		14	0	14	
53	Mun. Pascani	L	A	HC		21	0	21	
54	Mun. Pascani	L	A	HC		13	0	13	
55	Mun. Pascani	L	A	HC		38	0	38	
56	Mun. Pascani	L	A	HC		39	0	39	
57	Mun. Pascani	L	A	HC		20	0	20	
58	Mun. Pascani	L	A	HC		19	0	19	
59	Mun. Pascani	L	A	HC		46	0	46	
60	Mun. Pascani	L	A	HC		21	0	21	
61	Mun. Pascani	L	A	HC		8	0	8	
62	Mun. Pascani	L	A	HC		21	0	21	
63	Mun. Pascani	L	A	HC		40	0	40	
64	Mun. Pascani	L	A	HC		19	0	19	
65	Mun. Pascani	L	A	HC		22	0	22	
66	Mun. Pascani	L	A	HC		33	0	33	
67	Mun. Pascani	L	A	AP		56	0	56	
68	Mun. Pascani	L	A	AP		78	0	78	
69	Mun. Pascani	L	A	AP		235	0	235	
70	Mun. Pascani	L	A	AP		504	0	504	
71	Mun. Pascani	L	A	AP		974	0	974	
72	Mun. Pascani	L	A	AP		113	0	113	
73	Mun. Pascani	L	A	AP		81	0	81	
74	Mun. Pascani	L	A	AP		371	0	371	
75	Mun. Pascani	L	A	AP		391	0	391	
76	Mun. Pascani	L	A	AP		351	0	351	
77	Mun. Pascani	L	A	AP		5	0	5	
78	Mun. Pascani	L	A	AP		4	0	4	
79	Mun. Pascani	L	A	AP		11	0	11	
80	Mun. Pascani	L	A	AP		5	0	5	

Nr. crt.	Proprietar/ Detinator spatiu verde	Tip proprietate	Mod administrare	Categorie de folosinta	Reglementare urbanistica	Suprafata masurata [mp]		Total teren [mp]	Observatii
						Teren exclusiv	Teren indiviz.		
81	Mun. Pascani	L	A	AP		11	0	11	
82	Mun. Pascani	L	A	AP		9	0	9	
83	Mun. Pascani	L	A	AP		13	0	13	
84	Mun. Pascani	L	A	AP		13	0	13	
85	Mun. Pascani	L	A	AP		45	0	45	
86	Mun. Pascani	L	A	AP		27	0	27	
87	Mun. Pascani	L	A	AP		7	0	7	
88	Mun. Pascani	L	A	AP		14	0	14	
89	Mun. Pascani	L	A	AP		19	0	19	
90	Mun. Pascani	L	A	AP		12	0	12	
91	Mun. Pascani	L	A	AP		17	0	17	
92	Mun. Pascani	L	A	AP		19	0	19	
Total teren								24018	

#### 4. CENTRALIZATOR SUPRAFETE:

Nr. crt.	Categorie de folosinta	Descriere	Suprafata [mp]	Procent [%]
1	AF	Amenajare floricola	29	0.12
2	AP	Acces pietonal	3384	14.09
3	CC	Curti	22	0.09
4	DR	Drumuri	15214	63.35
5	HC	Santuri, canale	547	2.28
6	SV	Spatiu verde	3191	13.29
7	TD	Terenuri degradate	1630	6.79
Total teren			24018	100
din care zona verde (SV + AF + ZC + PD)			3220	13.41

#### 5. DATE PRIVIND CONSTRUCTIILE EXISTENTE PE TERENUL SPATIU VERDE:

Proprietar/ Detinator constructii	Tip proprietate	Mod de administrare	Nr. corp constructie	Cod grupa destinatie	Suprafata construita la sol [mp]	Observatii
Total suprafata ocupata din terenul spatiu verde					0	

#### 6. ECHIPAREA EDILITARA A TERENULUI: n/a

#### 7. DATE PRIVIND VEGETATIA EXISTENTA PE TERENUL SPATIU VERDE:

Nr. identif.	Specia	Diametru [cm]	Inaltime [m]	Coronament [m]	Varsta	Viabilitate	Ocrotit
8370	Artar american - (Acer negundo)	35	8	4	Batran	Buna	Nu
8331	Biota - (Thuja orientalis)	14	5	2	Matur	Foarte buna	Nu
8369	Catalpa - (Catalpa bignonioides)	12	5	2	Tanar	Foarte buna	Nu
11264	Catalpa - (Catalpa bignonioides)	12	3	2	Tanar	Foarte buna	Nu
11359	Cires - (Prunus avium)	14	3	2	Matur	Foarte buna	Nu
11265	Frasin comun - (Fraxinus excelsior)	50	12	5	Batran	Foarte buna	Nu
8342	Pin silvestru [2S] - (Pinus sylvestris)	26	6	3	Matur	Foarte buna	Nu
8346	Pin silvestru [2S] - (Pinus sylvestris)	20	8	3	Matur	Foarte buna	Nu
8348	Pin silvestru [2S] - (Pinus sylvestris)	22	8	3	Matur	Foarte buna	Nu
8350	Pin silvestru [2S] - (Pinus sylvestris)	22	8	3	Matur	Foarte buna	Nu
8354	Pin silvestru [2S] - (Pinus sylvestris)	22	9	3	Matur	Foarte buna	Nu
8357	Pin silvestru [2S] - (Pinus sylvestris)	22	8	3	Matur	Foarte buna	Nu
8358	Pin silvestru [2S] - (Pinus sylvestris)	22	8	3	Matur	Foarte buna	Nu
8336	Tei pucios - (Tilia cordata)	22	6	2	Matur	Buna	Nu
8337	Tei pucios - (Tilia cordata)	26	7	2	Matur	Acceptabila	Nu
8338	Tei pucios - (Tilia cordata)	26	6	2	Matur	Acceptabila	Nu
8371	Tei pucios - (Tilia cordata)	24	8	3	Matur	Foarte buna	Nu
8372	Tei pucios - (Tilia cordata)	30	6	3	Matur	Acceptabila	Nu

Nr. identif.	Specia	Diametru [cm]	Inaltime [m]	Coronament [m]	Varsta	Viabilitate	Ocrotit
11009	Tei pucios - (Tilia cordata)	22	9	4	Matur	Foarte buna	Nu
11010	Tei pucios - (Tilia cordata)	24	9	4	Matur	Foarte buna	Nu
11026	Tei pucios - (Tilia cordata)	24	8	3	Matur	Foarte buna	Nu
11029	Tei pucios - (Tilia cordata)	24	9	3	Matur	Foarte buna	Nu
11032	Tei pucios - (Tilia cordata)	22	9	3	Matur	Foarte buna	Nu
11199	Tei pucios - (Tilia cordata)	20	8	3	Matur	Foarte buna	Nu
11266	Tei pucios - (Tilia cordata)	45	10	5	Batran	Foarte buna	Nu
11268	Tei pucios - (Tilia cordata)	30	9	4	Matur	Foarte buna	Nu
11270	Tei pucios - (Tilia cordata)	28	8	3	Matur	Foarte buna	Nu
11273	Tei pucios - (Tilia cordata)	24	8	3	Matur	Foarte buna	Nu
11275	Tei pucios - (Tilia cordata)	26	9	3	Matur	Foarte buna	Nu
11283	Tei pucios - (Tilia cordata)	24	9	3	Matur	Foarte buna	Nu
11292	Tei pucios - (Tilia cordata)	22	9	3	Matur	Foarte buna	Nu
11295	Tei pucios - (Tilia cordata)	22	9	3	Matur	Foarte buna	Nu
11297	Tei pucios - (Tilia cordata)	24	9	3	Matur	Foarte buna	Nu
11298	Tei pucios - (Tilia cordata)	22	9	3	Matur	Foarte buna	Nu
11317	Tei pucios - (Tilia cordata)	22	9	3	Matur	Foarte buna	Nu
11318	Tei pucios - (Tilia cordata)	20	9	3	Matur	Foarte buna	Nu
11319	Tei pucios - (Tilia cordata)	20	9	3	Matur	Foarte buna	Nu
11365	Tei pucios - (Tilia cordata)	26	9	5	Matur	Foarte buna	Nu
11369	Tei pucios - (Tilia cordata)	18	8	3	Tanar	Foarte buna	Nu
11373	Tei pucios - (Tilia cordata)	26	9	3	Matur	Foarte buna	Nu
11374	Tei pucios - (Tilia cordata)	18	8	2	Tanar	Buna	Nu
11376	Tei pucios - (Tilia cordata)	18	8	2	Tanar	Buna	Nu
11378	Tei pucios - (Tilia cordata)	24	9	3	Matur	Foarte buna	Nu
11380	Tei pucios - (Tilia cordata)	28	9	3	Matur	Foarte buna	Nu
11381	Tei pucios - (Tilia cordata)	26	9	3	Matur	Foarte buna	Nu
11383	Tei pucios - (Tilia cordata)	26	9	5	Matur	Foarte buna	Nu
11385	Tei pucios - (Tilia cordata)	30	9	5	Matur	Foarte buna	Nu
11366	Visin - (Prunus cerasus)	12	4	2	Tanar	Foarte buna	Nu

- Arbori: 48 / Arbusti: 0
- Lungime gard viu: 0 m
- Suprafata gard viu: 0 mp

8. DOCUMENTE EMISE CU PRIVIRE LA TERENUL SPATIU VERDE SI CONSTRUCTIILE EXISTENTE:

Data realizarii: 19.01.2025

Data actualizarii:



Judetul: Iasi  
 Localitatea: Pascani  
 SIRUTA: 95408  
 Identificator imobil: 394

Nr. cadastral imobil:  
 Nr. carte funciara: 66999  
 Suprafata imobil: 1923 mp

Cod zona valorica:  
 Cod zona protejata:  
 Cod postal:

## FISA SPATIULUI VERDE

### 1. SCHITA AMPLASAMENTULUI TERENULUI SPATIU VERDE:



### 2. DENUMIRE OBIECTIV: Strada Veronica Micle, Mun. Pascani

### 3. DATE DESPRE TERENUL SPATIU VERDE:

Nr. crt.	Proprietar/ Detinator spatiu verde	Tip proprietate	Mod administrare	Categorie de folosinta	Reglementare urbanistica	Suprafata masurata [mp]		Total teren [mp]	Observatii
						Teren exclusiv	Teren indiviz.		
1	Mun. Pascani	L	A	SV		24	0	24	
2	Mun. Pascani	L	A	DR		1340	0	1340	
3	Mun. Pascani	L	A	DR		308	0	308	
4	Mun. Pascani	L	A	AP		251	0	251	
Total teren								1923	

### 4. CENTRALIZATOR SUPRAFETE:

Nr. crt.	Categorie de folosinta	Descriere	Suprafata [mp]	Procent [%]
1	AP	Acces pietonal	251	13.04
2	DR	Drumuri	1649	85.72
3	SV	Spatiu verde	24	1.24
Total teren			1923	100
din care zona verde (SV + AF + ZC + PD)			24	1.24

### 5. DATE PRIVIND CONSTRUCTIILE EXISTENTE PE TERENUL SPATIU VERDE:

Proprietar/ Detinator constructii	Tip proprietate	Mod de administrare	Nr. corp constructie	Cod grupa destinatie	Suprafata construita la sol [mp]	Observatii
Total suprafata ocupata din terenul spatiu verde					0	

6. ECHIPAREA EDILITARA A TERENULUI: n/a

7. DATE PRIVIND VEGETATIA EXISTENTA PE TERENUL SPATIU VERDE:

Nr. identif.	Specia	Diametru [cm]	Inaltime [m]	Coronament [m]	Varsta	Viabilitate	Ocrotit
1463	Tei pucios - (Tilia cordata)	30	9	4	Matur	Foarte buna	Nu

- Arbori: 1 / Arbusti: 0
- Lungime gard viu: 0 m
- Suprafata gard viu: 0 mp

8. DOCUMENTE EMISE CU PRIVIRE LA TERENUL SPATIU VERDE SI CONSTRUCTIILE EXISTENTE:

Data realizarii: 19.01.2025

Data actualizarii:



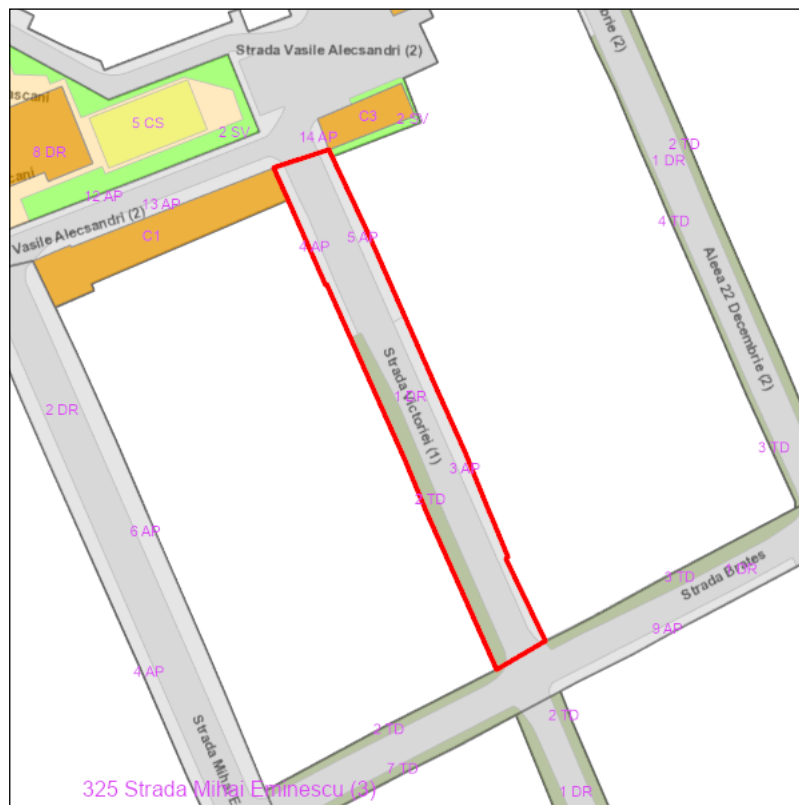
Judetul: Iasi  
 Localitatea: Pascani  
 SIRUTA: 95408  
 Identificator imobil: 395

Nr. cadastral imobil:  
 Nr. carte funciara: 65330  
 Suprafata imobil: 1230 mp

Cod zona valorica:  
 Cod zona protejata:  
 Cod postal:

## FISA SPATIULUI VERDE

### 1. SCHITA AMPLASAMENTULUI TERENULUI SPATIU VERDE:



### 2. DENUMIRE OBIECTIV: Strada Victoriei (1), Mun. Pascani

### 3. DATE DESPRE TERENUL SPATIU VERDE:

Nr. crt.	Proprietar/ Detinator spatiu verde	Tip proprietate	Mod administrare	Categorie de folosinta	Reglementare urbanistica	Suprafata masurata [mp]		Total teren [mp]	Observatii
						Teren exclusiv	Teren indiviz.		
1	Mun. Pascani	L	A	DR		689	0	689	
2	Mun. Pascani	L	A	TD		216	0	216	
3	Mun. Pascani	L	A	AP		163	0	163	
4	Mun. Pascani	L	A	AP		73	0	73	
5	Mun. Pascani	L	A	AP		90	0	90	
Total teren								1230	

### 4. CENTRALIZATOR SUPRAFETE:

Nr. crt.	Categorie de folosinta	Descriere	Suprafata [mp]	Procent [%]
1	AP	Acces pietonal	325	26.45
2	DR	Drumuri	689	56.01
3	TD	Terenuri degradate	216	17.54
Total teren			1230	100
din care zona verde (SV + AF + ZC + PD)			0	0

### 5. DATE PRIVIND CONSTRUCTIILE EXISTENTE PE TERENUL SPATIU VERDE:



Proprietar/ Detinator constructii	Tip proprietate	Mod de administrare	Nr. corp constructie	Cod grupa destinatie	Suprafata construita la sol [mp]	Observatii
Total suprafata ocupata din terenul spatiu verde					0	

6. ECHIPAREA EDILITARA A TERENULUI: n/a

7. DATE PRIVIND VEGETATIA EXISTENTA PE TERENUL SPATIU VERDE:

- Arbori: 0 / Arbusti: 0
- Lungime gard viu: 0 m
- Suprafata gard viu: 0 mp

8. DOCUMENTE EMISE CU PRIVIRE LA TERENUL SPATIU VERDE SI CONSTRUCTIILE EXISTENTE:

Data realizarii: 19.01.2025

Data actualizarii:



Judetul: Iasi  
Localitatea: Pascani  
SIRUTA: 95408  
Identificator imobil: 396

Nr. cadastral imobil:  
Nr. carte funciara: 65332  
Suprafata imobil: 1317 mp

Cod zona valorica:  
Cod zona protejata:  
Cod postal:

## FISA SPATIULUI VERDE

### 1. SCHITA AMPLASAMENTULUI TERENULUI SPATIU VERDE:



### 2. DENUMIRE OBIECTIV: Strada Victoriei (2), Mun. Pascani

### 3. DATE DESPRE TERENUL SPATIU VERDE:

Nr. crt.	Proprietar/ Detinator spatiu verde	Tip proprietate	Mod administrare	Categorie de folosinta	Reglementare urbanistica	Suprafata masurata [mp]		Total teren [mp]	Observatii
						Teren exclusiv	Teren indiviz.		
1	Mun. Pascani	L	A	DR		533	0	533	
2	Mun. Pascani	L	A	TD		784	0	784	
Total teren								1317	

### 4. CENTRALIZATOR SUPRAFETE:

Nr. crt.	Categorie de folosinta	Descriere	Suprafata [mp]	Procent [%]
1	DR	Drumuri	533	40.47
2	TD	Terenuri degradate	784	59.53
Total teren			1317	100
din care zona verde (SV + AF + ZC + PD)			0	0

### 5. DATE PRIVIND CONSTRUCTIILE EXISTENTE PE TERENUL SPATIU VERDE:

Proprietar/ Detinator constructii	Tip proprietate	Mod de administrare	Nr. corp constructie	Cod grupa destinatie	Suprafata construita la sol [mp]	Observatii
Total suprafata ocupata din terenul spatiu verde					0	

6. ECHIPAREA EDILITARA A TERENULUI: n/a

7. DATE PRIVIND VEGETATIA EXISTENTA PE TERENUL SPATIU VERDE:

Nr. identif.	Specia	Diametru [cm]	Inaltime [m]	Coronament [m]	Varsta	Viabilitate	Ocrotit
7428	Cires - (Prunus avium)	18	6	4	Matur	Foarte buna	Nu
7426	Corcodus - (Prunus cerasifera)	20	6	3	Matur	Foarte buna	Nu
7427	Mar - (Malus Domestica, Sylvestris)	12	5	2	Matur	Foarte buna	Nu
7753	Nuc comun - (Juglans regia)	16	6	3	Tanar	Foarte buna	Nu
7424	Prun - (Prunus domestica)	18	6	2	Matur	Foarte buna	Nu
7425	Prun - (Prunus domestica)	10	5	1	Matur	Foarte buna	Nu
7432	Prun - (Prunus domestica)	16	4	2	Matur	Buna	Nu
7754	Prun - (Prunus domestica)	16	5	2	Matur	Foarte buna	Nu
7423	Visin - (Prunus cerasus)	22	5	4	Matur	Buna	Nu

- Arbori: 9 / Arbusti: 0
- Lungime gard viu: 0 m
- Suprafata gard viu: 0 mp

8. DOCUMENTE EMISE CU PRIVIRE LA TERENUL SPATIU VERDE SI CONSTRUCTIILE EXISTENTE:

Data realizarii: 19.01.2025

Data actualizarii:



Judetul: Iasi  
 Localitatea: Pascani  
 SIRUTA: 95408  
 Identificator imobil: 397

Nr. cadastral imobil:  
 Nr. carte funciara: 65389  
 Suprafata imobil: 2361 mp

Cod zona valorica:  
 Cod zona protejata:  
 Cod postal:

## FISA SPATIULUI VERDE

### 1. SCHITA AMPLASAMENTULUI TERENULUI SPATIU VERDE:



### 2. DENUMIRE OBIECTIV: Strada Vlad Tepes, Mun. Pascani

### 3. DATE DESPRE TERENUL SPATIU VERDE:

Nr. crt.	Proprietar/ Detinator spatiu verde	Tip proprietate	Mod administrare	Categorie de folosinta	Reglementare urbanistica	Suprafata masurata [mp]		Total teren [mp]	Observatii
						Teren exclusiv	Teren indiviz.		
1	Mun. Pascani	L	A	SV		80	0	80	
2	Mun. Pascani	L	A	DR		1747	0	1747	
3	Mun. Pascani	L	A	TD		319	0	319	
4	Mun. Pascani	L	A	TD		206	0	206	
5	Mun. Pascani	L	A	AP		8	0	8	
Total teren								2361	

### 4. CENTRALIZATOR SUPRAFETE:

Nr. crt.	Categorie de folosinta	Descriere	Suprafata [mp]	Procent [%]
1	AP	Acces pietonal	8	0.33
2	DR	Drumuri	1747	74.02
3	SV	Spatiu verde	80	3.38
4	TD	Terenuri degradate	526	22.27
Total teren			2361	100
din care zona verde (SV + AF + ZC + PD)			80	3.38

5. DATE PRIVIND CONSTRUCTIILE EXISTENTE PE TERENUL SPATIU VERDE:

Proprietar/ Detinator constructii	Tip proprietate	Mod de administrare	Nr. corp constructie	Cod grupa destinatie	Suprafata construita la sol [mp]	Observatii
Total suprafata ocupata din terenul spatiu verde					0	

6. ECHIPAREA EDILITARA A TERENULUI: n/a

7. DATE PRIVIND VEGETATIA EXISTENTA PE TERENUL SPATIU VERDE:

- Arbori: 0 / Arbusti: 0
- Lungime gard viu: 0 m
- Suprafata gard viu: 0 mp

8. DOCUMENTE EMISE CU PRIVIRE LA TERENUL SPATIU VERDE SI CONSTRUCTIILE EXISTENTE:

Data realizarii: 19.01.2025

Data actualizarii:



Judetul: Iasi  
 Localitatea: Pascani  
 SIRUTA: 95408  
 Identificator imobil: 398

Nr. cadastral imobil:  
 Nr. carte funciara: 66261  
 Suprafata imobil: 612 mp

Cod zona valorica:  
 Cod zona protejata:  
 Cod postal:

## FISA SPATIULUI VERDE

### 1. SCHITA AMPLASAMENTULUI TERENULUI SPATIU VERDE:



### 2. DENUMIRE OBIECTIV: Strada Vlaicu Voda, Sat Lunca

### 3. DATE DESPRE TERENUL SPATIU VERDE:

Nr. crt.	Proprietar/ Detinator spatiu verde	Tip proprietate	Mod administrare	Categorie de folosinta	Reglementare urbanistica	Suprafata masurata [mp]		Total teren [mp]	Observatii
						Teren exclusiv	Teren indiviz.		
1	Mun. Pascani	L	A	SV		87	0	87	
2	Mun. Pascani	L	A	SV		71	0	71	
3	Mun. Pascani	L	A	SV		23	0	23	
4	Mun. Pascani	L	A	SV		16	0	16	
5	Mun. Pascani	L	A	SV		6	0	6	
6	Mun. Pascani	L	A	DR		401	0	401	
7	Mun. Pascani	L	A	HC		7	0	7	
Total teren								612	

### 4. CENTRALIZATOR SUPRAFETE:

Nr. crt.	Categorie de folosinta	Descriere	Suprafata [mp]	Procent [%]
1	DR	Drumuri	401	65.62
2	HC	Santuri, canale	7	1.19
3	SV	Spatiu verde	203	33.19
Total teren			612	100
din care zona verde (SV + AF + ZC + PD)			203	33.19

5. DATE PRIVIND CONSTRUCTIILE EXISTENTE PE TERENUL SPATIU VERDE:

Proprietar/ Detinator constructii	Tip proprietate	Mod de administrare	Nr. corp constructie	Cod grupa destinatie	Suprafata construita la sol [mp]	Observatii
Total suprafata ocupata din terenul spatiu verde					0	

6. ECHIPAREA EDILITARA A TERENULUI: n/a

7. DATE PRIVIND VEGETATIA EXISTENTA PE TERENUL SPATIU VERDE:

- Arbori: 0 / Arbusti: 0
- Lungime gard viu: 0 m
- Suprafata gard viu: 0 mp

8. DOCUMENTE EMISE CU PRIVIRE LA TERENUL SPATIU VERDE SI CONSTRUCTIILE EXISTENTE:

Data realizarii: 19.01.2025

Data actualizarii:



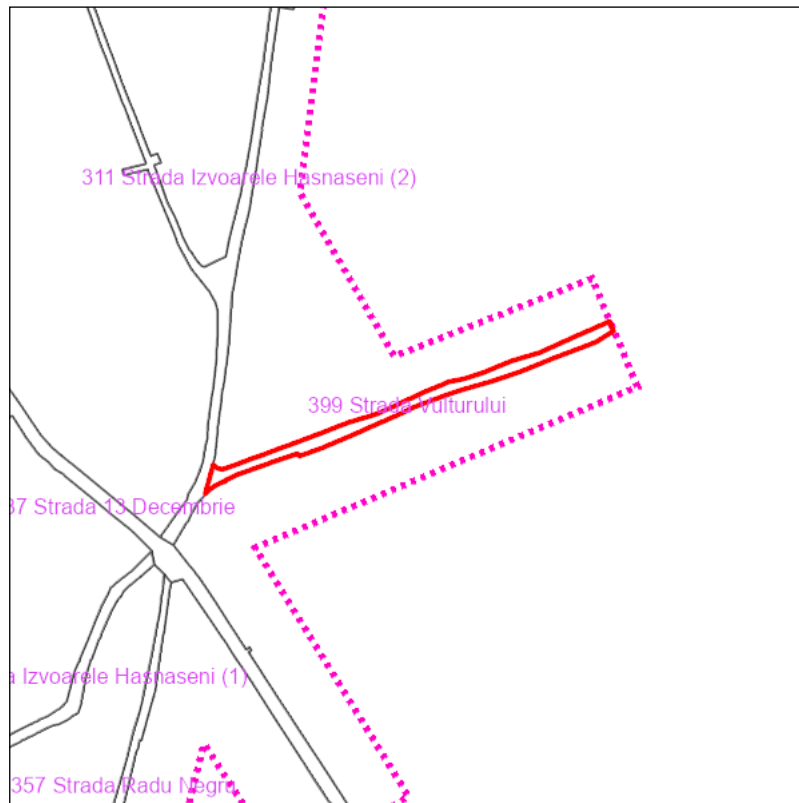
Judetul: Iasi  
 Localitatea: Pascani  
 SIRUTA: 95408  
 Identificator imobil: 399

Nr. cadastral imobil:  
 Nr. carte funciara: 66342  
 Suprafata imobil: 3133 mp

Cod zona valorica:  
 Cod zona protejata:  
 Cod postal:

## FISA SPATIULUI VERDE

### 1. SCHITA AMPLASAMENTULUI TERENULUI SPATIU VERDE:



### 2. DENUMIRE OBIECTIV: Strada Vulturului, Sat Bosteni-Sodomeni

### 3. DATE DESPRE TERENUL SPATIU VERDE:

Nr. crt.	Proprietar/ Detinator spatiu verde	Tip proprietate	Mod administrare	Categorie de folosinta	Reglementare urbanistica	Suprafata masurata [mp]		Total teren [mp]	Observatii
						Teren exclusiv	Teren indiviz.		
1	Mun. Pascani	L	A	SV		292	0	292	
2	Mun. Pascani	L	A	SV		19	0	19	
3	Mun. Pascani	L	A	SV		92	0	92	
4	Mun. Pascani	L	A	SV		161	0	161	
5	Mun. Pascani	L	A	SV		4	0	4	
6	Mun. Pascani	L	A	SV		10	0	10	
7	Mun. Pascani	L	A	SV		12	0	12	
8	Mun. Pascani	L	A	SV		13	0	13	
9	Mun. Pascani	L	A	SV		31	0	31	
10	Mun. Pascani	L	A	SV		6	0	6	
11	Mun. Pascani	L	A	SV		15	0	15	
12	Mun. Pascani	L	A	SV		21	0	21	
13	Mun. Pascani	L	A	SV		45	0	45	
14	Mun. Pascani	L	A	SV		34	0	34	
15	Mun. Pascani	L	A	SV		23	0	23	
16	Mun. Pascani	L	A	SV		50	0	50	
17	Mun. Pascani	L	A	SV		66	0	66	
18	Mun. Pascani	L	A	SV		107	0	107	
19	Mun. Pascani	L	A	SV		66	0	66	



Nr. crt.	Proprietar/ Detinator spatiu verde	Tip proprietate	Mod administrare	Categorie de folosinta	Reglementare urbanistica	Suprafata masurata [mp]		Total teren [mp]	Observatii
						Teren exclusiv	Teren indiviz.		
20	Mun. Pascani	L	A	SV		4	0	4	
21	Mun. Pascani	L	A	SV		55	0	55	
22	Mun. Pascani	L	A	SV		19	0	19	
23	Mun. Pascani	L	A	SV		27	0	27	
24	Mun. Pascani	L	A	SV		9	0	9	
25	Mun. Pascani	L	A	CC		3	0	3	
26	Mun. Pascani	L	A	DR		1598	0	1598	
27	Mun. Pascani	L	A	HC		21	0	21	
28	Mun. Pascani	L	A	HC		109	0	109	
29	Mun. Pascani	L	A	HC		39	0	39	
30	Mun. Pascani	L	A	HC		7	0	7	
31	Mun. Pascani	L	A	HC		17	0	17	
32	Mun. Pascani	L	A	HC		11	0	11	
33	Mun. Pascani	L	A	HC		41	0	41	
34	Mun. Pascani	L	A	HC		69	0	69	
35	Mun. Pascani	L	A	HC		27	0	27	
36	Mun. Pascani	L	A	HC		9	0	9	
Total teren								3133	

#### 4. CENTRALIZATOR SUPRAFETE:

Nr. crt.	Categorie de folosinta	Descriere	Suprafata [mp]	Procent [%]
1	CC	Curti	3	0.1
2	DR	Drumuri	1598	51.01
3	HC	Santuri, canale	350	11.18
4	SV	Spatiu verde	1181	37.71
Total teren			3133	100
din care zona verde (SV + AF + ZC + PD)			1181	37.71

#### 5. DATE PRIVIND CONSTRUCTIILE EXISTENTE PE TERENUL SPATIU VERDE:

Proprietar/ Detinator constructii	Tip proprietate	Mod de administrare	Nr. corp constructie	Cod grupa destinatie	Suprafata construita la sol [mp]	Observatii
Total suprafata ocupata din terenul spatiu verde					0	

#### 6. ECHIPAREA EDILITARA A TERENULUI: n/a

#### 7. DATE PRIVIND VEGETATIA EXISTENTA PE TERENUL SPATIU VERDE:

Nr. identif.	Specia	Diametru [cm]	Inaltime [m]	Coronament [m]	Varsta	Viabilitate	Ocrotit
9743	Cires - (Prunus avium)	16	4	3	Matur	Foarte buna	Nu
9744	Nuc comun - (Juglans regia)	14	4	3	Tanar	Foarte buna	Nu
9387	Tuie - (Thuja occidentalis)	7	2	1	Tanar	Foarte buna	Nu

- Arbori: 3 / Arbusti: 0
- Lungime gard viu: 0 m
- Suprafata gard viu: 0 mp

#### 8. DOCUMENTE EMISE CU PRIVIRE LA TERENUL SPATIU VERDE SI CONSTRUCTIILE EXISTENTE:

Data realizarii: 19.01.2025

Data actualizarii:



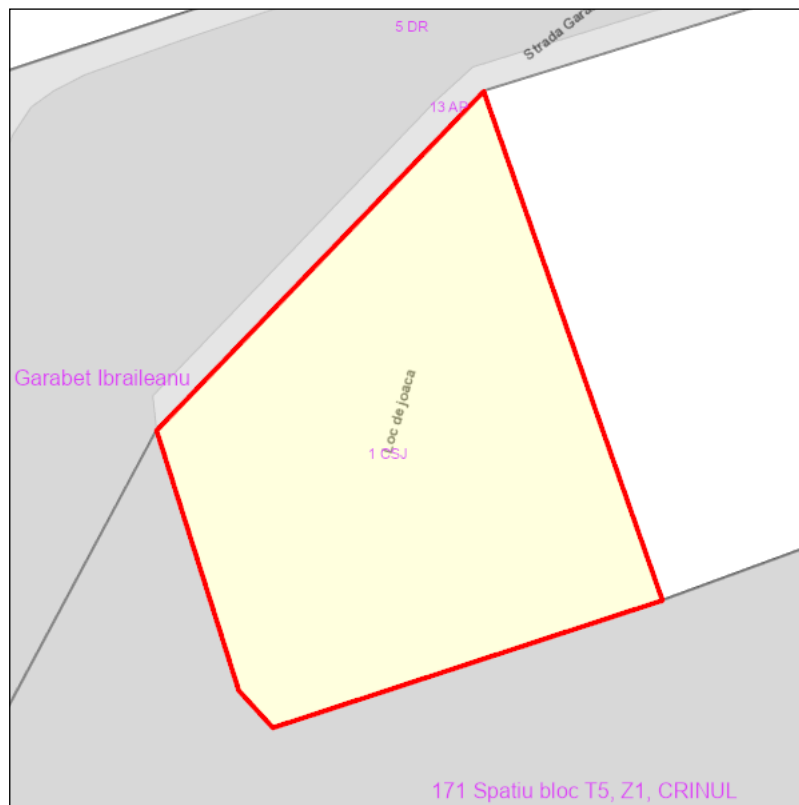
Judetul: Iasi  
 Localitatea: Pascani  
 SIRUTA: 95408  
 Identificator imobil: 400

Nr. cadastral imobil:  
 Nr. carte funciara: 66205  
 Suprafata imobil: 2748 mp

Cod zona valorica:  
 Cod zona protejata:  
 Cod postal:

## FISA SPATIULUI VERDE

### 1. SCHITA AMPLASAMENTULUI TERENULUI SPATIU VERDE:



### 2. DENUMIRE OBIECTIV: Strada Walter Maracineanu, Mun. Pascani

### 3. DATE DESPRE TERENUL SPATIU VERDE:

Nr. crt.	Proprietar/ Detinator spatiu verde	Tip proprietate	Mod administrare	Categorie de folosinta	Reglementare urbanistica	Suprafata masurata [mp]		Total teren [mp]	Observatii
						Teren exclusiv	Teren indiviz.		
1	Mun. Pascani	L	A	SV		213	0	213	
2	Mun. Pascani	L	A	SV		266	0	266	
3	Mun. Pascani	L	A	DR		1427	0	1427	
4	Mun. Pascani	L	A	TD		190	0	190	
5	Mun. Pascani	L	A	TD		376	0	376	
6	Mun. Pascani	L	A	TD		187	0	187	
7	Mun. Pascani	L	A	AP		33	0	33	
8	Mun. Pascani	L	A	AP		7	0	7	
9	Mun. Pascani	L	A	AP		49	0	49	
Total teren								2748	

### 4. CENTRALIZATOR SUPRAFETE:

Nr. crt.	Categorie de folosinta	Descriere	Suprafata [mp]	Procent [%]
1	AP	Acces pietonal	89	3.24
2	DR	Drumuri	1427	51.93
3	SV	Spatiu verde	479	17.42

Nr. crt.	Categorie de folosinta	Descriere	Suprafata [mp]	Procent [%]
4	TD	Terenuri degradate	753	27.4
Total teren			2748	100
din care zona verde (SV + AF + ZC + PD)			479	17.42

#### 5. DATE PRIVIND CONSTRUCTIILE EXISTENTE PE TERENUL SPATIU VERDE:

Proprietar/ Detinator constructii	Tip proprietate	Mod de administrare	Nr. corp constructie	Cod grupa destinatie	Suprafata construita la sol [mp]	Observatii
Total suprafata ocupata din terenul spatiu verde					0	

#### 6. ECHIPAREA EDILITARA A TERENULUI: n/a

#### 7. DATE PRIVIND VEGETATIA EXISTENTA PE TERENUL SPATIU VERDE:

Nr. identif.	Specia	Diametru [cm]	Inaltime [m]	Coronament [m]	Varsta	Viabilitate	Ocrotit
11594	Par - (Pyrus communis, pyraster)	12	5	2	Matur	Foarte buna	Nu
11591	Visin - (Prunus cerasus)	12	6	3	Tanar	Foarte buna	Nu

- Arbori: 2 / Arbusti: 0
- Lungime gard viu: 0 m
- Suprafata gard viu: 0 mp

#### 8. DOCUMENTE EMISE CU PRIVIRE LA TERENUL SPATIU VERDE SI CONSTRUCTIILE EXISTENTE:

Data realizarii: 19.01.2025

Data actualizarii:



Judetul: Iasi  
 Localitatea: Pascani  
 SIRUTA: 95408  
 Identificator imobil: 401

Nr. cadastral imobil:  
 Nr. carte funciara:  
 Suprafata imobil: 5381 mp

Cod zona valorica:  
 Cod zona protejata:  
 Cod postal:

## FISA SPATIULUI VERDE

### 1. SCHITA AMPLASAMENTULUI TERENULUI SPATIU VERDE:



### 2. DENUMIRE OBIECTIV: Strada Zimbrului, Mun. Pascani

### 3. DATE DESPRE TERENUL SPATIU VERDE:

Nr. crt.	Proprietar/ Detinator spatiu verde	Tip proprietate	Mod administrare	Categorie de folosinta	Reglementare urbanistica	Suprafata masurata [mp]		Total teren [mp]	Observatii
						Teren exclusiv	Teren indiviz.		
1	Mun. Pascani	L	A	SV		147	0	147	
2	Mun. Pascani	L	A	SV		4	0	4	
3	Mun. Pascani	L	A	SV		21	0	21	
4	Mun. Pascani	L	A	SV		95	0	95	
5	Mun. Pascani	L	A	SV		3	0	3	
6	Mun. Pascani	L	A	SV		6	0	6	
7	Mun. Pascani	L	A	SV		37	0	37	
8	Mun. Pascani	L	A	AF		18	0	18	
9	Mun. Pascani	L	A	DR		3984	0	3984	
10	Mun. Pascani	L	A	AP		117	0	117	
11	Mun. Pascani	L	A	AP		524	0	524	
12	Mun. Pascani	L	A	AP		89	0	89	
13	Mun. Pascani	L	A	AP		3	0	3	
14	Mun. Pascani	L	A	AP		233	0	233	
15	Mun. Pascani	L	A	AP		98	0	98	
Total teren								5381	

### 4. CENTRALIZATOR SUPRAFETE:

Nr. crt.	Categorie de folosinta	Descriere	Suprafata [mp]	Procent [%]
1	AF	Amenajare floricola	18	0.34
2	AP	Acces pietonal	1065	19.78
3	DR	Drumuri	3984	74.04
4	SV	Spatiu verde	314	5.83
Total teren			5381	100
din care zona verde (SV + AF + ZC + PD)			332	6.17

#### 5. DATE PRIVIND CONSTRUCTIILE EXISTENTE PE TERENUL SPATIU VERDE:

Proprietar/ Detinator constructii	Tip proprietate	Mod de administrare	Nr. corp constructie	Cod grupa destinatie	Suprafata construita la sol [mp]	Observatii
Total suprafata ocupata din terenul spatiu verde					0	

#### 6. ECHIPAREA EDILITARA A TERENULUI: n/a

#### 7. DATE PRIVIND VEGETATIA EXISTENTA PE TERENUL SPATIU VERDE:

Nr. identif.	Specia	Diametru [cm]	Inaltime [m]	Coronament [m]	Varsta	Viabilitate	Ocrotit
4794	Jneapan - (Pinus mugo)	8	1	1	Tanar	Foarte buna	Nu
4796	Jneapan - (Pinus mugo)	8	1	1	Tanar	Foarte buna	Nu
4798	Pin negru [2L] - (Pinus Nigra)	8	1	1	Tanar plantat	Foarte buna	Nu
4790	Tuie - (Thuja occidentalis)	8	1	1	Tanar	Foarte buna	Nu
4813	Zamosita de Siria - (Hibiscus syriacus)	5	1	1	---	Foarte buna	Nu
4815	Zamosita de Siria - (Hibiscus syriacus)	5	1	1	---	Foarte buna	Nu
4817	Zamosita de Siria - (Hibiscus syriacus)	5	1	1	---	Foarte buna	Nu
4820	Zamosita de Siria - (Hibiscus syriacus)	5	1	1	---	Foarte buna	Nu
4823	Zamosita de Siria - (Hibiscus syriacus)	5	1	1	---	Foarte buna	Nu
4825	Zamosita de Siria - (Hibiscus syriacus)	5	1	1	---	Foarte buna	Nu
4828	Zamosita de Siria - (Hibiscus syriacus)	5	1	1	---	Foarte buna	Nu
4830	Zamosita de Siria - (Hibiscus syriacus)	7	2	1	---	Foarte buna	Nu
4831	Zamosita de Siria - (Hibiscus syriacus)	7	2	1	---	Foarte buna	Nu
4835	Zamosita de Siria - (Hibiscus syriacus)	7	2	1	---	Foarte buna	Nu
4836	Zamosita de Siria - (Hibiscus syriacus)	7	2	1	---	Foarte buna	Nu
4838	Zamosita de Siria - (Hibiscus syriacus)	7	2	1	---	Foarte buna	Nu
4919	Zamosita de Siria - (Hibiscus syriacus)	5	1	1	---	Foarte buna	Nu
4920	Zamosita de Siria - (Hibiscus syriacus)	7	2	1	---	Foarte buna	Nu

- Arbori: 4 / Arbusti: 14
- Lungime gard viu: 0 m
- Suprafata gard viu: 0 mp

#### 8. DOCUMENTE EMISE CU PRIVIRE LA TERENUL SPATIU VERDE SI CONSTRUCTIILE EXISTENTE:

Data realizarii: 19.01.2025

Data actualizarii:



Judetul: Iasi  
Localitatea: PASCANI  
SIRUTA: 95408  
Identificator imobil: 402

Nr. cadastral imobil:  
Nr. carte funciara: 63487  
Suprafata imobil: 5451 mp

Cod zona valorica:  
Cod zona protejata:  
Cod postal:

## FISA SPATIULUI VERDE

### 1. SCHITA AMPLASAMENTULUI TERENULUI SPATIU VERDE:



### 2. DENUMIRE OBIECTIV: Strada Zmeului, Sat Blagesti

### 3. DATE DESPRE TERENUL SPATIU VERDE:

Nr. crt.	Proprietar/ Detinator spatiu verde	Tip proprietate	Mod administrare	Categorie de folosinta	Reglementare urbanistica	Suprafata masurata [mp]		Total teren [mp]	Observatii
						Teren exclusiv	Teren indiviz.		
1	Jud. Iasi	L	A	SV		87	0	87	
2	Jud. Iasi	L	A	SV		300	0	300	
3	Jud. Iasi	L	A	SV		13	0	13	
4	Jud. Iasi	L	A	SV		22	0	22	
5	Jud. Iasi	L	A	SV		22	0	22	
6	Jud. Iasi	L	A	SV		35	0	35	
7	Jud. Iasi	L	A	SV		132	0	132	
8	Jud. Iasi	L	A	SV		173	0	173	
9	Jud. Iasi	L	A	SV		20	0	20	
10	Jud. Iasi	L	A	SV		50	0	50	
11	Jud. Iasi	L	A	SV		267	0	267	
12	Jud. Iasi	L	A	SV		14	0	14	
13	Jud. Iasi	L	A	SV		42	0	42	
14	Jud. Iasi	L	A	SV		11	0	11	
15	Jud. Iasi	L	A	SV		12	0	12	
16	Jud. Iasi	L	A	SV		14	0	14	
17	Jud. Iasi	L	A	SV		33	0	33	
18	Jud. Iasi	L	A	SV		55	0	55	
19	Jud. Iasi	L	A	SV		60	0	60	

Nr. crt.	Proprietar/ Detinator spatiu verde	Tip proprietate	Mod administrare	Categorie de folosinta	Reglementare urbanistica	Suprafata masurata [mp]		Total teren [mp]	Observatii
						Teren exclusiv	Teren indiviz.		
20	Jud. Iasi	L	A	SV		19	0	19	
21	Jud. Iasi	L	A	SV		19	0	19	
22	Jud. Iasi	L	A	SV		17	0	17	
23	Jud. Iasi	L	A	DR		3147	0	3147	
24	Jud. Iasi	L	A	HC		19	0	19	
25	Jud. Iasi	L	A	HC		50	0	50	
26	Jud. Iasi	L	A	HC		179	0	179	
27	Jud. Iasi	L	A	HC		4	0	4	
28	Jud. Iasi	L	A	HC		6	0	6	
29	Jud. Iasi	L	A	HC		11	0	11	
30	Jud. Iasi	L	A	HC		40	0	40	
31	Jud. Iasi	L	A	HC		46	0	46	
32	Jud. Iasi	L	A	HC		102	0	102	
33	Jud. Iasi	L	A	HC		27	0	27	
34	Jud. Iasi	L	A	HC		11	0	11	
35	Jud. Iasi	L	A	HC		12	0	12	
36	Jud. Iasi	L	A	HC		15	0	15	
37	Jud. Iasi	L	A	HC		37	0	37	
38	Jud. Iasi	L	A	HC		64	0	64	
39	Jud. Iasi	L	A	HC		128	0	128	
40	Jud. Iasi	L	A	HC		13	0	13	
41	Jud. Iasi	L	A	HC		36	0	36	
42	Jud. Iasi	L	A	HC		16	0	16	
43	Jud. Iasi	L	A	HC		19	0	19	
44	Jud. Iasi	L	A	HC		38	0	38	
45	Jud. Iasi	L	A	HC		15	0	15	
Total teren								5451	

#### 4. CENTRALIZATOR SUPRAFETE:

Nr. crt.	Categorie de folosinta	Descriere	Suprafata [mp]	Procent [%]
1	DR	Drumuri	3147	57.73
2	HC	Santuri, canale	889	16.3
3	SV	Spatiu verde	1416	25.97
Total teren			5451	100
din care zona verde (SV + AF + ZC + PD)			1416	25.97

#### 5. DATE PRIVIND CONSTRUCTIILE EXISTENTE PE TERENUL SPATIU VERDE:

Proprietar/ Detinator constructii	Tip proprietate	Mod de administrare	Nr. corp constructie	Cod grupa destinatie	Suprafata construita la sol [mp]	Observatii
Total suprafata ocupata din terenul spatiu verde					0	

#### 6. ECHIPAREA EDILITARA A TERENULUI: n/a

#### 7. DATE PRIVIND VEGETATIA EXISTENTA PE TERENUL SPATIU VERDE:

Nr. identif.	Specia	Diametru [cm]	Inaltime [m]	Coronament [m]	Varsta	Viabilitate	Ocrotit
9857	Dud - (Morus alba)	5	4	1	Tanar plantat	Foarte buna	Nu
9803	Nuc comun - (Juglans regia)	12	4	3	Tanar	Foarte buna	Nu
9805	Nuc comun - (Juglans regia)	12	3	2	Tanar	Foarte buna	Nu
9806	Nuc comun - (Juglans regia)	5	2	1	Tanar plantat	Buna	Nu
9807	Nuc comun - (Juglans regia)	5	2	1	Tanar plantat	Buna	Nu
9855	Nuc comun - (Juglans regia)	18	4	3	Tanar	Foarte buna	Nu
9856	Nuc comun - (Juglans regia)	10	3	2	Tanar	Foarte buna	Nu
9859	Nuc comun - (Juglans regia)	16	4	3	Tanar	Buna	Nu



Nr. identif.	Specia	Diametru [cm]	Inaltime [m]	Coronament [m]	Varsta	Viabilitate	Ocrotit
9860	Nuc comun - (Juglans regia)	20	7	5	Matur	Foarte buna	Nu
9861	Nuc comun - (Juglans regia)	18	6	3	Tanar	Foarte buna	Nu
9862	Nuc comun - (Juglans regia)	12	4	2	Tanar	Foarte buna	Nu
9867	Nuc comun - (Juglans regia)	5	2	1	Tanar plantat	Foarte buna	Nu
9808	Prun - (Prunus domestica)	20	6	3	Matur	Buna	Nu
9846	Prun - (Prunus domestica)	14	3	1	Matur	Buna	Nu
9847	Prun - (Prunus domestica)	5	2	1	Tanar	Buna	Nu
9848	Prun - (Prunus domestica)	7	3	1	Tanar	Buna	Nu
9849	Prun - (Prunus domestica)	18	3	3	Matur	Buna	Nu
9850	Prun - (Prunus domestica)	18	3	2	Matur	Buna	Nu
9852	Prun - (Prunus domestica)	18	4	3	Matur	Buna	Nu
9863	Prun - (Prunus domestica)	5	2	1	Tanar	Foarte buna	Nu
9864	Prun - (Prunus domestica)	5	2	1	Tanar	Foarte buna	Nu
9865	Prun - (Prunus domestica)	5	2	1	Tanar	Foarte buna	Nu
9866	Prun - (Prunus domestica)	5	2	1	Tanar	Foarte buna	Nu
9868	Prun - (Prunus domestica)	5	2	1	Tanar	Foarte buna	Nu
9869	Prun - (Prunus domestica)	14	4	2	Matur	Buna	Nu
9870	Prun - (Prunus domestica)	20	6	4	Matur	Buna	Nu
9854	Tei argintiu - (Tilia tomentosa)	18	7	4	Tanar	Foarte buna	Nu

- Arbori: 27 / Arbusti: 0
- Lungime gard viu: 0 m
- Suprafata gard viu: 0 mp

#### 8. DOCUMENTE EMISE CU PRIVIRE LA TERENUL SPATIU VERDE SI CONSTRUCTIILE EXISTENTE:

Data realizarii: 19.01.2025

Data actualizarii:



Judetul: Iasi  
 Localitatea: Pascani  
 SIRUTA: 95408  
 Identificator imobil: 403

Nr. cadastral imobil:  
 Nr. carte funciara: 65993  
 Suprafata imobil: 6668 mp

Cod zona valorica:  
 Cod zona protejata:  
 Cod postal:

## FISA SPATIULUI VERDE

### 1. SCHITA AMPLASAMENTULUI TERENULUI SPATIU VERDE:



### 2. DENUMIRE OBIECTIV: Strandul Municipal, Str. Stadionului, Mun. Pascani

### 3. DATE DESPRE TERENUL SPATIU VERDE:

Nr. crt.	Proprietar/ Detinator spatiu verde	Tip proprietate	Mod administrare	Categorie de folosinta	Reglementare urbanistica	Suprafata masurata [mp]		Total teren [mp]	Observatii
						Teren exclusiv	Teren indiviz.		
1	Mun. Pascani	L	A	SV		3997	0	3997	
2	Mun. Pascani	L	A	CO		10	0	10	
3	Mun. Pascani	L	A	CO		54	0	54	
4	Mun. Pascani	L	A	CC		187	0	187	
5	Mun. Pascani	L	A	CC		738	0	738	
6	Mun. Pascani	L	A	CPJ		1418	0	1418	
7	Mun. Pascani	L	A	AP		158	0	158	
8	Mun. Pascani	L	A	AP		106	0	106	
Total teren								6668	

### 4. CENTRALIZATOR SUPRAFETE:

Nr. crt.	Categorie de folosinta	Descriere	Suprafata [mp]	Procent [%]
1	AP	Acces pietonal	264	3.95
2	CC	Curti	925	13.88
3	CO	Constructii	64	0.96
4	CPJ	Plaja si strand	1418	21.27

Nr. crt.	Categorie de folosinta	Descriere	Suprafata [mp]	Procent [%]
5	SV	Spatiu verde	3997	59.94
Total teren			6668	100
din care zona verde (SV + AF + ZC + PD)			3997	59.94

#### 5. DATE PRIVIND CONSTRUCTIILE EXISTENTE PE TERENUL SPATIU VERDE:

Proprietar/ Detinator constructii	Tip proprietate	Mod de administrare	Nr. corp constructie	Cod grupa destinatie	Suprafata construita la sol [mp]	Observatii
Mun. Pascani	L	A	C1	CA	54	
Mun. Pascani	L	A	C2	CA	10	
Total suprafata ocupata din terenul spatiu verde					64	

#### 6. ECHIPAREA EDILITARA A TERENULUI: n/a

#### 7. DATE PRIVIND VEGETATIA EXISTENTA PE TERENUL SPATIU VERDE:

Nr. identif.	Specia	Diametru [cm]	Inaltime [m]	Coronament [m]	Varsta	Viabilitate	Ocotit
4585	Catalpa - (Catalpa bignonioides)	8	2	1	Tanar	Foarte buna	Nu
4590	Catalpa - (Catalpa bignonioides)	8	2	1	Tanar	Foarte buna	Nu
4904	Catalpa - (Catalpa bignonioides)	8	2	1	Tanar	Foarte buna	Nu
4633	Corcodus - (Prunus cerasifera)	10	3	1	Matur	Foarte buna	Nu
4635	Corcodus - (Prunus cerasifera)	10	3	1	Matur	Foarte buna	Nu
4558	Corcodus rosu - (Prunus cerasifera Pissardii)	10	3	2	Matur	Foarte buna	Nu
4570	Corcodus rosu - (Prunus cerasifera Pissardii)	10	3	1	Matur	Foarte buna	Nu
4577	Corcodus rosu - (Prunus cerasifera Pissardii)	10	3	1	Matur	Foarte buna	Nu
4620	Corcodus rosu - (Prunus cerasifera Pissardii)	10	3	2	Matur	Foarte buna	Nu
4895	Corcodus rosu - (Prunus cerasifera Pissardii)	10	3	2	Matur	Foarte buna	Nu
4905	Corcodus rosu - (Prunus cerasifera Pissardii)	8	3	1	Tanar	Foarte buna	Nu
4587	Magnolie - (Magnolia sp)	6	2	1	Tanar	Foarte buna	Nu
4607	Magnolie - (Magnolia sp)	6	2	1	Tanar	Foarte buna	Nu
4574	Mesteacan - (Betula pendula)	8	3	1	Tanar	Foarte buna	Nu
4598	Mesteacan - (Betula pendula)	8	4	1	Tanar	Foarte buna	Nu
4617	Mesteacan - (Betula pendula)	8	3	1	Tanar	Foarte buna	Nu
4626	Mesteacan - (Betula pendula)	8	3	1	Tanar	Foarte buna	Nu
4566	Molid argintiu - (Picea Pungens)	10	2	1	Tanar	Foarte buna	Nu
4581	Molid argintiu - (Picea Pungens)	10	2	1	Tanar	Foarte buna	Nu
4622	Molid argintiu - (Picea Pungens)	10	2	1	Tanar	Foarte buna	Nu
4628	Molid argintiu - (Picea Pungens)	10	2	1	Tanar	Foarte buna	Nu
4894	Molid argintiu - (Picea Pungens)	10	3	1	Tanar	Foarte buna	Nu
4906	Molid argintiu - (Picea Pungens)	10	2	1	Tanar	Foarte buna	Nu

- Arbori: 23 / Arbusti: 0
- Lungime gard viu: 0 m
- Suprafata gard viu: 0 mp

#### 8. DOCUMENTE EMISE CU PRIVIRE LA TERENUL SPATIU VERDE SI CONSTRUCTIILE EXISTENTE:

Data realizarii: 19.01.2025

Data actualizarii:



Judetul: Iasi  
 Localitatea: Pascani  
 SIRUTA: 95408  
 Identificator imobil: 404

Nr. cadastral imobil:  
 Nr. carte funciara: 65337  
 Suprafata imobil: 2065 mp

Cod zona valorica:  
 Cod zona protejata:  
 Cod postal:

## FISA SPATIULUI VERDE

### 1. SCHITA AMPLASAMENTULUI TERENULUI SPATIU VERDE:



### 2. DENUMIRE OBIECTIV: Teren de joaca pentru copii, Str. Izvoarelor, Mun. Pascani

### 3. DATE DESPRE TERENUL SPATIU VERDE:

Nr. crt.	Proprietar/ Detinator spatiu verde	Tip proprietate	Mod administrare	Categorie de folosinta	Reglementare urbanistica	Suprafata masurata [mp]		Total teren [mp]	Observatii
						Teren exclusiv	Teren indiviz.		
1	Mun. Pascani	L	A	CC		731	0	731	
2	Mun. Pascani	L	A	CC		45	0	45	
3	Mun. Pascani	L	A	CC		459	0	459	
4	Mun. Pascani	L	A	CC		615	0	615	
5	Mun. Pascani	L	A	AP		172	0	172	
6	Mun. Pascani	L	A	AP		44	0	44	
Total teren								2065	

### 4. CENTRALIZATOR SUPRAFETE:

Nr. crt.	Categorie de folosinta	Descriere	Suprafata [mp]	Procent [%]
1	AP	Acces pietonal	216	10.44
2	CC	Curti	1850	89.56
Total teren			2065	100
din care zona verde (SV + AF + ZC + PD)			0	0

### 5. DATE PRIVIND CONSTRUCTIILE EXISTENTE PE TERENUL SPATIU VERDE:

Proprietar/ Detinator constructii	Tip proprietate	Mod de administrare	Nr. corp constructie	Cod grupa destinatie	Suprafata construita la sol [mp]	Observatii
Total suprafata ocupata din terenul spatiu verde					0	

6. ECHIPAREA EDILITARA A TERENULUI: n/a

7. DATE PRIVIND VEGETATIA EXISTENTA PE TERENUL SPATIU VERDE:

Nr. identif.	Specia	Diametru [cm]	Inaltime [m]	Coronament [m]	Varsta	Viabilitate	Ocrotit
4977	Castan salbatic - (Aesculus hippocastanum)	35	10	3	Matur	Acceptabila	Nu
4985	Castan salbatic - (Aesculus hippocastanum)	50	10	4	Batran	Foarte buna	Nu
5494	Castan salbatic - (Aesculus hippocastanum)	35	10	3	Matur	Necoresp.	Nu
5496	Castan salbatic - (Aesculus hippocastanum)	50	10	3	Batran	Foarte buna	Nu
5571	Castan salbatic - (Aesculus hippocastanum)	45	10	4	Batran	Foarte buna	Nu
5538	Dud - (Morus alba)	28	7	4	Matur	Foarte buna	Nu
5492	Mesteacan - (Betula pendula)	30	9	3	Matur	Foarte buna	Nu
5504	Mojdrean - (Fraxinus ornus)	14	7	3	Matur	Foarte buna	Nu
5534	Mojdrean - (Fraxinus ornus)	16	5	3	Matur	Foarte buna	Nu
4981	Plop tremurător - (Populus tremula)	12	7	2	Tanar	Foarte buna	Nu
4979	Salcam - (Robinia pseudoacacia)	24	8	3	Matur	Foarte buna	Nu
4980	Salcam - (Robinia pseudoacacia)	16	7	2	Tanar	Buna	Nu
5506	Salcam - (Robinia pseudoacacia)	28	8	3	Matur	Foarte buna	Nu
5510	Salcam - (Robinia pseudoacacia)	28	8	3	Matur	Foarte buna	Nu
5514	Salcam - (Robinia pseudoacacia)	30	8	3	Matur	Foarte buna	Nu
5521	Salcam - (Robinia pseudoacacia)	22	8	3	Matur	Foarte buna	Nu
5523	Salcam - (Robinia pseudoacacia)	12	7	2	Tanar	Buna	Nu
5526	Salcam - (Robinia pseudoacacia)	26	8	3	Matur	Foarte buna	Nu
5527	Salcam - (Robinia pseudoacacia)	10	6	2	Tanar	Buna	Nu
5536	Salcam - (Robinia pseudoacacia)	9	4	1	Tanar	Foarte buna	Nu
5540	Salcam - (Robinia pseudoacacia)	26	8	3	Matur	Foarte buna	Nu
5542	Salcam - (Robinia pseudoacacia)	12	7	2	Tanar	Foarte buna	Nu
5543	Salcam - (Robinia pseudoacacia)	16	6	2	Tanar	Foarte buna	Nu
5545	Salcam - (Robinia pseudoacacia)	14	8	3	Tanar	Foarte buna	Nu
5547	Salcam - (Robinia pseudoacacia)	18	8	3	Tanar	Foarte buna	Nu
5541	Salcie japoneza, creata - (Salix matsudana Tortuosa)	35	7	3	Batran	Acceptabila	Nu
5488	Tei cu frunza mare - (Tilia platyphyllos)	35	10	3	Matur	Foarte buna	Nu
5489	Tei pucios - (Tilia cordata)	30	7	2	Matur	Acceptabila	Nu

- Arbori: 28 / Arbusti: 0
- Lungime gard viu: 0 m
- Suprafata gard viu: 0 mp

8. DOCUMENTE EMISE CU PRIVIRE LA TERENUL SPATIU VERDE SI CONSTRUCTIILE EXISTENTE:

Data realizarii: 19.01.2025

Data actualizarii:





6. ECHIPAREA EDILITARA A TERENULUI: n/a

7. DATE PRIVIND VEGETATIA EXISTENTA PE TERENUL SPATIU VERDE:

Nr. identif.	Specia	Diametru [cm]	Inaltime [m]	Coronament [m]	Varsta	Viabilitate	Ocrotit
9982	Corcodus - (Prunus cerasifera)	26	5	5	Batran	Foarte buna	Nu
10229	Tei pucios - (Tilia cordata)	35	11	6	Matur	Buna	Nu
10232	Tei pucios - (Tilia cordata)	30	10	4	Matur	Buna	Nu

- Arbori: 3 / Arbusti: 0
- Lungime gard viu: 0 m
- Suprafata gard viu: 0 mp

8. DOCUMENTE EMISE CU PRIVIRE LA TERENUL SPATIU VERDE SI CONSTRUCTIILE EXISTENTE:

Data realizarii: 19.01.2025

Data actualizarii:



Judetul: Iasi  
 Localitatea: Pascani  
 SIRUTA: 95408  
 Identificator imobil: 406

Nr. cadastral imobil:  
 Nr. carte funciara: 65292, 69207,69198,60225  
 Suprafata imobil: 9609 mp

Cod zona valorica:  
 Cod zona protejata:  
 Cod postal:

## FISA SPATIULUI VERDE

### 1. SCHITA AMPLASAMENTULUI TERENULUI SPATIU VERDE:



2. DENUMIRE OBIECTIV: Teren Mun. Pascani - domeniu public, Str. Moldovei, Nr. 33, Mun. Pascani

### 3. DATE DESPRE TERENUL SPATIU VERDE:

Nr. crt.	Proprietar/ Detinator spatiu verde	Tip proprietate	Mod administrare	Categorie de folosinta	Reglementare urbanistica	Suprafata masurata [mp]		Total teren [mp]	Observatii
						Teren exclusiv	Teren indiviz.		
1	Mun. Pascani	L	A	CO		65	0	65	
2	Mun. Pascani	L	A	CC		9544	0	9544	
Total teren								9609	

### 4. CENTRALIZATOR SUPRAFETE:

Nr. crt.	Categorie de folosinta	Descriere	Suprafata [mp]	Procent [%]
1	CC	Curti	9544	99.32
2	CO	Constructii	65	0.68
Total teren			9609	100
din care zona verde (SV + AF + ZC + PD)			0	0

### 5. DATE PRIVIND CONSTRUCTIILE EXISTENTE PE TERENUL SPATIU VERDE:



Proprietar/ Detinator constructii	Tip proprietate	Mod de administrare	Nr. corp constructie	Cod grupa destinatie	Suprafata construita la sol [mp]	Observatii
Mun. Pascani	L	A	C1	CA	65	
Total suprafata ocupata din terenul spatiu verde					65	

## 6. ECHIPAREA EDILITARA A TERENULUI: n/a

## 7. DATE PRIVIND VEGETATIA EXISTENTA PE TERENUL SPATIU VERDE:

Nr. identif.	Specia	Diametru [cm]	Inaltime [m]	Coronament [m]	Varsta	Viabilitate	Ocrotit
7747	Artar american - (Acer negundo)	22	8	5	Matur	Buna	Nu
7790	Artar american - (Acer negundo)	18	7	2	Matur	Buna	Nu
7806	Artar american - (Acer negundo)	18	8	3	Matur	Buna	Nu
7807	Artar american - (Acer negundo)	18	8	3	Matur	Buna	Nu
7811	Artar american - (Acer negundo)	14	6	2	Matur	Foarte buna	Nu
7820	Artar american - (Acer negundo)	26	8	4	Matur	Buna	Nu
7846	Artar american - (Acer negundo)	9	7	2	Tanar	Buna	Nu
7870	Artar american - (Acer negundo)	26	10	4	Matur	Buna	Nu
7749	Cires - (Prunus avium)	14	5	2	Matur	Foarte buna	Nu
7791	Cires - (Prunus avium)	18	8	3	Matur	Foarte buna	Nu
7792	Cires - (Prunus avium)	18	8	3	Matur	Foarte buna	Nu
7823	Cires - (Prunus avium)	12	6	2	Tanar	Foarte buna	Nu
7824	Cires - (Prunus avium)	16	6	2	Matur	Foarte buna	Nu
7826	Cires - (Prunus avium)	12	7	1	Tanar	Foarte buna	Nu
7838	Cires - (Prunus avium)	8	6	2	Tanar	Foarte buna	Nu
7802	Corcodus - (Prunus cerasifera)	16	7	3	Matur	Buna	Nu
7813	Corcodus - (Prunus cerasifera)	22	6	3	Batran	Buna	Nu
7816	Corcodus - (Prunus cerasifera)	10	4	2	Matur	Foarte buna	Nu
7818	Corcodus - (Prunus cerasifera)	26	6	5	Batran	Buna	Nu
7793	Mar - (Malus Domestica, Sylvestris)	6	4	1	Tanar	Foarte buna	Nu
7799	Mar - (Malus Domestica, Sylvestris)	18	2	2	Matur	Buna	Nu
7800	Mar - (Malus Domestica, Sylvestris)	18	4	2	Matur	Buna	Nu
7899	Mar - (Malus Domestica, Sylvestris)	18	2	2	Matur	Buna	Nu
7900	Mar - (Malus Domestica, Sylvestris)	18	2	2	Matur	Buna	Nu
7901	Mar - (Malus Domestica, Sylvestris)	18	2	2	Matur	Buna	Nu
7902	Mar - (Malus Domestica, Sylvestris)	18	2	2	Matur	Buna	Nu
7904	Mar - (Malus Domestica, Sylvestris)	18	2	2	Matur	Buna	Nu
7746	Nuc comun - (Juglans regia)	20	8	5	Matur	Buna	Nu
7748	Nuc comun - (Juglans regia)	10	4	2	Tanar	Foarte buna	Nu
7808	Nuc comun - (Juglans regia)	22	8	4	Matur	Buna	Nu
7821	Nuc comun - (Juglans regia)	22	9	3	Matur	Buna	Nu
7822	Nuc comun - (Juglans regia)	9	5	2	Tanar	Foarte buna	Nu
7849	Nuc comun - (Juglans regia)	35	12	5	Matur	Buna	Nu
7866	Plop alb - (Populus alba)	22	11	4	Matur	Buna	Nu
7827	Plop euroamerican (Canadian) - (Populus euroamericana)	22	9	4	Matur	Buna	Nu
7828	Plop euroamerican (Canadian) - (Populus euroamericana)	18	9	3	Tanar	Buna	Nu
7905	Prun - (Prunus domestica)	16	4	2	Matur	Foarte buna	Nu
7750	Salcam - (Robinia pseudoacacia)	14	7	3	Tanar	Buna	Nu
7788	Salcam - (Robinia pseudoacacia)	14	7	3	Tanar	Foarte buna	Nu
7789	Salcam - (Robinia pseudoacacia)	18	8	3	Tanar	Buna	Nu
7795	Salcam - (Robinia pseudoacacia)	8	7	2	Tanar plantat	Buna	Nu
7803	Salcam - (Robinia pseudoacacia)	18	8	3	Tanar	Buna	Nu
7804	Salcam - (Robinia pseudoacacia)	18	8	3	Tanar	Buna	Nu
7805	Salcam - (Robinia pseudoacacia)	18	8	3	Tanar	Buna	Nu
7864	Salcie alba - (Salix alba)	45	9	7	Batran	Buna	Nu
7810	Soc - (Sambucus Nigra)	16	5	3	---	Buna	Nu
7841	Soc - (Sambucus Nigra)	18	5	3	---	Buna	Nu
7839	Visin - (Prunus cerasus)	22	7	4	Matur	Buna	Nu

- Arbori: 46 / Arbusti: 2

- Lungime gard viu: 0 m

- Suprafata gard viu: 0 mp

8. DOCUMENTE EMISE CU PRIVIRE LA TERENUL SPATIU VERDE SI CONSTRUCTIILE EXISTENTE:

Data realizarii: 19.01.2025

Data actualizarii:



Judetul: Iasi  
Localitatea: Pascani  
SIRUTA: 95408  
Identificator imobil: 407

Nr. cadastral imobil:  
Nr. carte funciara:  
Suprafata imobil: 330 mp

Cod zona valorica:  
Cod zona protejata:  
Cod postal:

## FISA SPATIULUI VERDE

### 1. SCHITA AMPLASAMENTULUI TERENULUI SPATIU VERDE:



### 2. DENUMIRE OBIECTIV: Teren Mun. Pascani - domeniu public, Str. Republicii, Mun. Pascani

### 3. DATE DESPRE TERENUL SPATIU VERDE:

Nr. crt.	Proprietar/ Detinator spatiu verde	Tip proprietate	Mod administrare	Categorie de folosinta	Reglementare urbanistica	Suprafata masurata [mp]		Total teren [mp]	Observatii
						Teren exclusiv	Teren indiviz.		
1	Mun. Pascani	L	A	TLN		330	0	330	
Total teren								330	

### 4. CENTRALIZATOR SUPRAFETE:

Nr. crt.	Categorie de folosinta	Descriere	Suprafata [mp]	Procent [%]
1	TLN	Terenuri libere neproductive	330	100
Total teren			330	100
din care zona verde (SV + AF + ZC + PD)			0	0

### 5. DATE PRIVIND CONSTRUCTIILE EXISTENTE PE TERENUL SPATIU VERDE:

Proprietar/ Detinator constructii	Tip proprietate	Mod de administrare	Nr. corp constructie	Cod grupa destinatie	Suprafata construita la sol [mp]	Observatii
Total suprafata ocupata din terenul spatiu verde					0	

6. ECHIPAREA EDILITARA A TERENULUI: n/a

7. DATE PRIVIND VEGETATIA EXISTENTA PE TERENUL SPATIU VERDE:

Nr. identif.	Specia	Diametru [cm]	Inaltime [m]	Coronament [m]	Varsta	Viabilitate	Ocrotit
4627	Tuie - (Thuja occidentalis)	14	4	1	Matur	Foarte buna	Nu
4629	Tuie - (Thuja occidentalis)	12	3	1	Matur	Foarte buna	Nu
4630	Tuie - (Thuja occidentalis)	14	3	1	Matur	Foarte buna	Nu
4631	Tuie - (Thuja occidentalis)	14	3	1	Matur	Foarte buna	Nu
4632	Tuie - (Thuja occidentalis)	14	3	1	Matur	Foarte buna	Nu

- Arbori: 5 / Arbusti: 0
- Lungime gard viu: 0 m
- Suprafata gard viu: 0 mp

8. DOCUMENTE EMISE CU PRIVIRE LA TERENUL SPATIU VERDE SI CONSTRUCTIILE EXISTENTE:

Data realizarii: 19.01.2025

Data actualizarii:



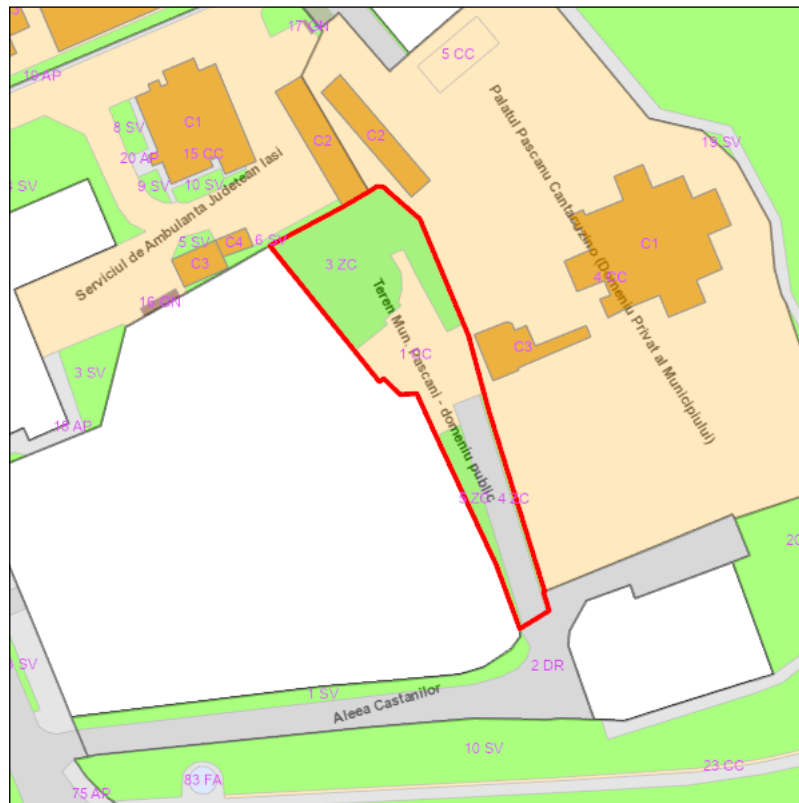
Judetul: Iasi  
 Localitatea: Pascani  
 SIRUTA: 95408  
 Identificator imobil: 408

Nr. cadastral imobil:  
 Nr. carte funciara:  
 Suprafata imobil: 1402 mp

Cod zona valorica:  
 Cod zona protejata:  
 Cod postal:

## FISA SPATIULUI VERDE

### 1. SCHITA AMPLASAMENTULUI TERENULUI SPATIU VERDE:



### 2. DENUMIRE OBIECTIV: Teren Mun. Pascani - domeniu public, Al. Castanilor, Mun. Pascani

### 3. DATE DESPRE TERENUL SPATIU VERDE:

Nr. crt.	Proprietar/ Detinator spatiu verde	Tip proprietate	Mod administrare	Categorie de folosinta	Reglementare urbanistica	Suprafata masurata [mp]		Total teren [mp]	Observatii
						Teren exclusiv	Teren indiviz.		
1	Mun. Pascani	L	A	CC		402	0	402	
2	Mun. Pascani	L	A	DR		244	0	244	
3	Mun. Pascani	L	A	ZC		608	0	608	
4	Mun. Pascani	L	A	ZC		37	0	37	
5	Mun. Pascani	L	A	ZC		110	0	110	
Total teren								1402	

### 4. CENTRALIZATOR SUPRAFETE:

Nr. crt.	Categorie de folosinta	Descriere	Suprafata [mp]	Procent [%]
1	CC	Curti	402	28.68
2	DR	Drumuri	244	17.4
3	ZC	Zone compacte de vegetatie	756	53.92
Total teren			1402	100
din care zona verde (SV + AF + ZC + PD)			756	53.92

### 5. DATE PRIVIND CONSTRUCTIILE EXISTENTE PE TERENUL SPATIU VERDE:

Proprietar/ Detinator constructii	Tip proprietate	Mod de administrare	Nr. corp constructie	Cod grupa destinatie	Suprafata construita la sol [mp]	Observatii
Total suprafata ocupata din terenul spatiu verde					0	

6. ECHIPAREA EDILITARA A TERENULUI: n/a

7. DATE PRIVIND VEGETATIA EXISTENTA PE TERENUL SPATIU VERDE:

- Arbori: 0 / Arbusti: 0
- Lungime gard viu: 0 m
- Suprafata gard viu: 0 mp

8. DOCUMENTE EMISE CU PRIVIRE LA TERENUL SPATIU VERDE SI CONSTRUCTIILE EXISTENTE:

Data realizarii: 19.01.2025

Data actualizarii:



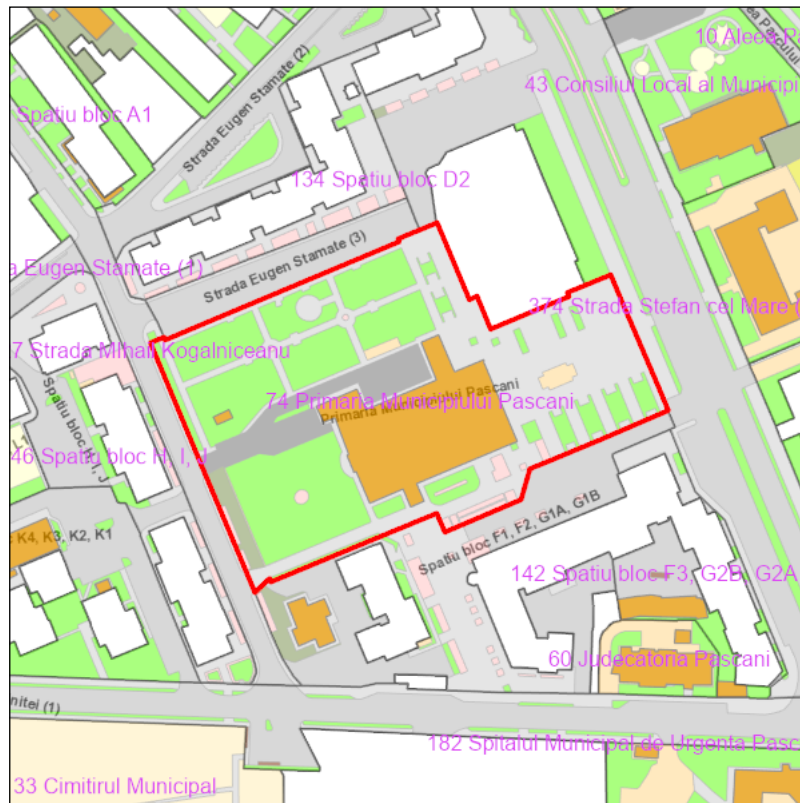
Judetul: Iasi  
 Localitatea: Pascani  
 SIRUTA: 95408  
 Identificator imobil: 409

Nr. cadastral imobil:  
 Nr. carte funciara: 66050  
 Suprafata imobil: 3850 mp

Cod zona valorica:  
 Cod zona protejata:  
 Cod postal:

## FISA SPATIULUI VERDE

### 1. SCHITA AMPLASAMENTULUI TERENULUI SPATIU VERDE:



2. DENUMIRE OBIECTIV: Teren Mun. Pascani - domeniu public, Str. Moldovei, Nr. 21A, Mun. Pascani

### 3. DATE DESPRE TERENUL SPATIU VERDE:

Nr. crt.	Proprietar/ Detinator spatiu verde	Tip proprietate	Mod administrare	Categorie de folosinta	Reglementare urbanistica	Suprafata masurata [mp]		Total teren [mp]	Observatii
						Teren exclusiv	Teren indiviz.		
1	Mun. Pascani	L	A	TLN		3850	0	3850	
Total teren								3850	

### 4. CENTRALIZATOR SUPRAFETE:

Nr. crt.	Categorie de folosinta	Descriere	Suprafata [mp]	Procent [%]
1	TLN	Terenuri libere neproductive	3850	100
Total teren			3850	100
din care zona verde (SV + AF + ZC + PD)			0	0

### 5. DATE PRIVIND CONSTRUCTIILE EXISTENTE PE TERENUL SPATIU VERDE:

Proprietar/ Detinator constructii	Tip proprietate	Mod de administrare	Nr. corp constructie	Cod grupa destinatie	Suprafata construita la sol [mp]	Observatii
Total suprafata ocupata din terenul spatiu verde					0	

6. ECHIPAREA EDILITARA A TERENULUI: n/a

7. DATE PRIVIND VEGETATIA EXISTENTA PE TERENUL SPATIU VERDE:

Nr. identif.	Specia	Diametru [cm]	Inaltime [m]	Coronament [m]	Varsta	Viabilitate	Ocrotit
7871	Artar american - (Acer negundo)	24	10	4	Matur	Buna	Nu
7872	Frasin comun - (Fraxinus excelsior)	18	11	3	Tanar	Buna	Nu

- Arbori: 2 / Arbusti: 0
- Lungime gard viu: 0 m
- Suprafata gard viu: 0 mp

8. DOCUMENTE EMISE CU PRIVIRE LA TERENUL SPATIU VERDE SI CONSTRUCTIILE EXISTENTE:

Data realizarii: 19.01.2025

Data actualizarii:





Judetul: Iasi  
 Localitatea: Pascani  
 SIRUTA: 95408  
 Identificator imobil: 410

Nr. cadastral imobil:  
 Nr. carte funciara: 64882  
 Suprafata imobil: 1644 mp

Cod zona valorica:  
 Cod zona protejata:  
 Cod postal:

## FISA SPATIULUI VERDE

### 1. SCHITA AMPLASAMENTULUI TERENULUI SPATIU VERDE:



### 2. DENUMIRE OBIECTIV: Teren Mun. Pascani - domeniu public, Str. Garabet Ibraileanu, Mun. Pascani

### 3. DATE DESPRE TERENUL SPATIU VERDE:

Nr. crt.	Proprietar/ Detinator spatiu verde	Tip proprietate	Mod administrare	Categorie de folosinta	Reglementare urbanistica	Suprafata masurata [mp]		Total teren [mp]	Observatii
						Teren exclusiv	Teren indiviz.		
1	Mun. Pascani	L	A	SV		115	0	115	
2	Mun. Pascani	L	A	SV		23	0	23	
3	Mun. Pascani	L	A	SV		31	0	31	
4	Mun. Pascani	L	A	CO		183	0	183	
5	Mun. Pascani	L	A	DR		440	0	440	
6	Mun. Pascani	L	A	CSJ		815	0	815	
7	Mun. Pascani	L	A	AP		33	0	33	
8	Mun. Pascani	L	A	AP		2	0	2	
9	Mun. Pascani	L	A	AP		1	0	1	
Total teren								1644	

### 4. CENTRALIZATOR SUPRAFETE:

Nr. crt.	Categorie de folosinta	Descriere	Suprafata [mp]	Procent [%]
1	AP	Acces pietonal	36	2.21
2	CO	Constructii	183	11.12
3	CSJ	Loc de joaca amenajat	815	49.61

Nr. crt.	Categorie de folosinta	Descriere	Suprafata [mp]	Procent [%]
4	DR	Drumuri	440	26.77
5	SV	Spatiu verde	169	10.29
Total teren			1644	100
din care zona verde (SV + AF + ZC + PD)			169	10.29

#### 5. DATE PRIVIND CONSTRUCTIILE EXISTENTE PE TERENUL SPATIU VERDE:

Proprietar/ Detinator constructii	Tip proprietate	Mod de administrare	Nr. corp constructie	Cod grupa destinatie	Suprafata construita la sol [mp]	Observatii
Mun. Pascani	L	A	C1	CA	183	
Total suprafata ocupata din terenul spatiu verde					183	

#### 6. ECHIPAREA EDILITARA A TERENULUI: n/a

#### 7. DATE PRIVIND VEGETATIA EXISTENTA PE TERENUL SPATIU VERDE:

Nr. identif.	Specia	Diametru [cm]	Inaltime [m]	Coronament [m]	Varsta	Viabilitate	Ocrotit
6872	Artar american - (Acer negundo)	35	7	3	Batran	Acceptabila	Nu
6855	Castan salbatic - (Aesculus hippocastanum)	40	10	5	Matur	Foarte buna	Nu
6861	Castan salbatic - (Aesculus hippocastanum)	35	10	4	Matur	Buna	Nu
6865	Castan salbatic - (Aesculus hippocastanum)	45	12	6	Batran	Foarte buna	Nu
6854	Frasin comun - (Fraxinus excelsior)	16	9	2	Tanar	Foarte buna	Nu
6867	Frasin comun - (Fraxinus excelsior)	18	7	3	Tanar	Foarte buna	Nu
6870	Molid comun - (Picea Abies)	5	3	1	Tanar plantat	Foarte buna	Nu
6871	Molid comun - (Picea Abies)	10	4	1	Tanar	Foarte buna	Nu
6724	Tei pucios - (Tilia cordata)	28	14	4	Matur	Foarte buna	Nu
6857	Tei pucios - (Tilia cordata)	40	10	6	Matur	Foarte buna	Nu
6860	Tei pucios - (Tilia cordata)	40	12	5	Matur	Foarte buna	Nu
6862	Tei pucios - (Tilia cordata)	35	11	5	Matur	Foarte buna	Nu
6875	Tei pucios - (Tilia cordata)	35	14	5	Matur	Foarte buna	Nu

- Arbori: 13 / Arbusti: 0
- Lungime gard viu: 0 m
- Suprafata gard viu: 0 mp

#### 8. DOCUMENTE EMISE CU PRIVIRE LA TERENUL SPATIU VERDE SI CONSTRUCTIILE EXISTENTE:

Data realizarii: 19.01.2025

Data actualizarii:







Judetul: Iasi  
 Localitatea: Pascani  
 SIRUTA: 95408  
 Identificator imobil: 412

Nr. cadastral imobil:  
 Nr. carte funciara: 65893  
 Suprafata imobil: 853 mp

Cod zona valorica:  
 Cod zona protejata:  
 Cod postal:

## FISA SPATIULUI VERDE

### 1. SCHITA AMPLASAMENTULUI TERENULUI SPATIU VERDE:



### 2. DENUMIRE OBIECTIV: Teren Mun. Pascani - domeniu public, Str. Gradinitei, Nr. 21, Mun. Pascani

### 3. DATE DESPRE TERENUL SPATIU VERDE:

Nr. crt.	Proprietar/ Detinator spatiu verde	Tip proprietate	Mod administrare	Categorie de folosinta	Reglementare urbanistica	Suprafata masurata [mp]		Total teren [mp]	Observatii
						Teren exclusiv	Teren indiviz.		
1	Mun. Pascani	L	A	TD		853	0	853	
Total teren								853	

### 4. CENTRALIZATOR SUPRAFETE:

Nr. crt.	Categorie de folosinta	Descriere	Suprafata [mp]	Procent [%]
1	TD	Terenuri degradate	853	100
Total teren			853	100
din care zona verde (SV + AF + ZC + PD)			0	0

### 5. DATE PRIVIND CONSTRUCTIILE EXISTENTE PE TERENUL SPATIU VERDE:

Proprietar/ Detinator constructii	Tip proprietate	Mod de administrare	Nr. corp constructie	Cod grupa destinatie	Suprafata construita la sol [mp]	Observatii
Total suprafata ocupata din terenul spatiu verde					0	

6. ECHIPAREA EDILITARA A TERENULUI: n/a

7. DATE PRIVIND VEGETATIA EXISTENTA PE TERENUL SPATIU VERDE:

- Arbori: 0 / Arbusti: 0
- Lungime gard viu: 0 m
- Suprafata gard viu: 0 mp

8. DOCUMENTE EMISE CU PRIVIRE LA TERENUL SPATIU VERDE SI CONSTRUCTIILE EXISTENTE:

Data realizarii: 19.01.2025

Data actualizarii:



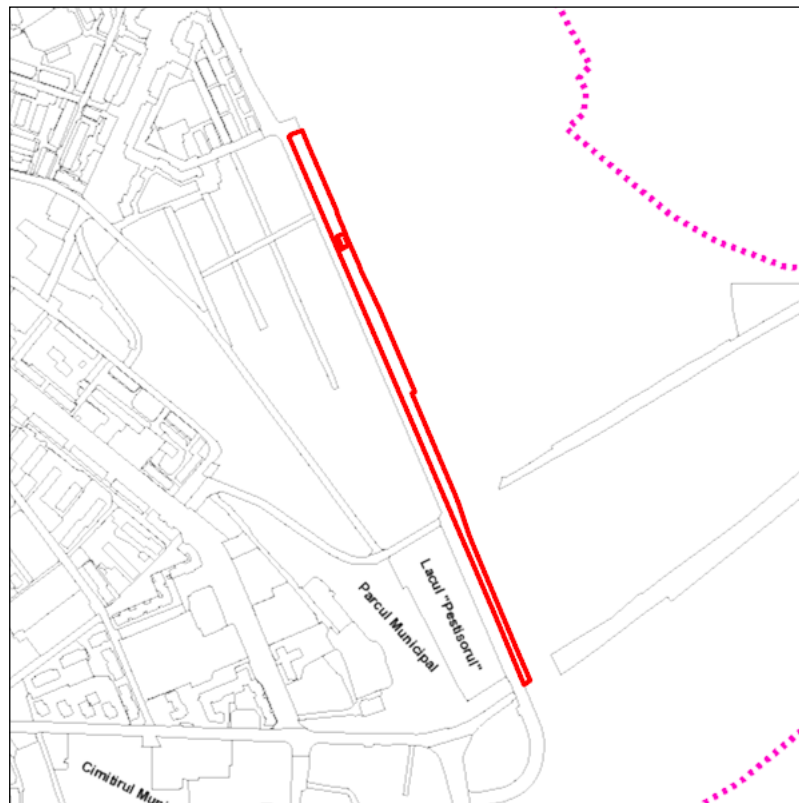
Judetul: Iasi  
Localitatea: Pascani  
SIRUTA: 95408  
Identificator imobil: 413

Nr. cadastral imobil:  
Nr. carte funciara: 64109  
Suprafata imobil: 16966 mp

Cod zona valorica:  
Cod zona protejata:  
Cod postal:

## FISA SPATIULUI VERDE

### 1. SCHITA AMPLASAMENTULUI TERENULUI SPATIU VERDE:



### 2. DENUMIRE OBIECTIV: Teren Mun. Pascani - domeniu public, Str. Garii, Mun. Pascani

### 3. DATE DESPRE TERENUL SPATIU VERDE:

Nr. crt.	Proprietar/ Detinator spatiu verde	Tip proprietate	Mod administrare	Categorie de folosinta	Reglementare urbanistica	Suprafata masurata [mp]		Total teren [mp]	Observatii
						Teren exclusiv	Teren indiviz.		
1	Mun. Pascani	L	A	SV		7697	0	7697	
2	Mun. Pascani	L	A	SV		1203	0	1203	
3	Mun. Pascani	L	A	CO		88	0	88	
4	Mun. Pascani	L	A	CO		184	0	184	
5	Mun. Pascani	L	A	CO		93	0	93	
6	Mun. Pascani	L	A	CO		38	0	38	
7	Mun. Pascani	L	A	CO		245	0	245	
8	Mun. Pascani	L	A	CO		212	0	212	
9	Mun. Pascani	L	A	CC		4625	0	4625	
10	Mun. Pascani	L	A	CC		2580	0	2580	
Total teren								16966	

### 4. CENTRALIZATOR SUPRAFETE:

Nr. crt.	Categorie de folosinta	Descriere	Suprafata [mp]	Procent [%]
1	CC	Curti	7205	42.47
2	CO	Constructii	860	5.07

Nr. crt.	Categorie de folosinta	Descriere	Suprafata [mp]	Procent [%]
3	SV	Spatiu verde	8900	52.46
Total teren			16966	100
din care zona verde (SV + AF + ZC + PD)			8900	52.46

#### 5. DATE PRIVIND CONSTRUCTIILE EXISTENTE PE TERENUL SPATIU VERDE:

Proprietar/ Detinator constructii	Tip proprietate	Mod de administrare	Nr. corp constructie	Cod grupa destinatie	Suprafata construita la sol [mp]	Observatii
Mun. Pascani	L	A	C1	CAS	245	
Mun. Pascani	L	A	C2	CAS	212	
Mun. Pascani	L	A	C3	CAS	184	
Mun. Pascani	L	A	C4	CA	93	
Mun. Pascani	L	A	C5	CAS	88	
Mun. Pascani	L	A	C6	CA	38	
Total suprafata ocupata din terenul spatiu verde					860	

#### 6. ECHIPAREA EDILITARA A TERENULUI: n/a

#### 7. DATE PRIVIND VEGETATIA EXISTENTA PE TERENUL SPATIU VERDE:

Nr. identif.	Specia	Diametru [cm]	Inaltime [m]	Coronament [m]	Varsta	Viabilitate	Ocrotit
1339	Artar (paltin de camp) - (Acer platanoides)	12	4	2	Tanar	Foarte buna	Nu
1340	Artar (paltin de camp) - (Acer platanoides)	8	4	1	Tanar	Foarte buna	Nu
1341	Artar (paltin de camp) - (Acer platanoides)	6	3	1	Tanar	Foarte buna	Nu
1351	Artar (paltin de camp) - (Acer platanoides)	8	4	2	Tanar	Foarte buna	Nu
1352	Artar (paltin de camp) - (Acer platanoides)	6	4	1	Tanar	Foarte buna	Nu
1353	Artar (paltin de camp) - (Acer platanoides)	8	4	2	Tanar	Foarte buna	Nu
1354	Artar (paltin de camp) - (Acer platanoides)	5	3	1	Tanar plantat	Foarte buna	Nu
1362	Artar (paltin de camp) - (Acer platanoides)	5	3	1	Tanar plantat	Foarte buna	Nu
1363	Artar (paltin de camp) - (Acer platanoides)	10	4	2	Tanar	Foarte buna	Nu
1366	Artar (paltin de camp) - (Acer platanoides)	8	3	1	Tanar	Foarte buna	Nu
1367	Artar (paltin de camp) - (Acer platanoides)	10	4	2	Tanar	Foarte buna	Nu
1376	Artar (paltin de camp) - (Acer platanoides)	6	3	1	Tanar	Foarte buna	Nu
1378	Artar (paltin de camp) - (Acer platanoides)	14	4	2	Matur	Foarte buna	Nu
1379	Artar (paltin de camp) - (Acer platanoides)	14	5	2	Matur	Foarte buna	Nu
1380	Artar (paltin de camp) - (Acer platanoides)	8	4	1	Tanar	Foarte buna	Nu
1381	Artar (paltin de camp) - (Acer platanoides)	6	4	1	Tanar	Foarte buna	Nu
1387	Artar (paltin de camp) - (Acer platanoides)	10	4	2	Tanar	Foarte buna	Nu
1388	Artar (paltin de camp) - (Acer platanoides)	10	4	2	Tanar	Foarte buna	Nu
1390	Artar (paltin de camp) - (Acer platanoides)	12	4	2	Tanar	Foarte buna	Nu
1392	Artar (paltin de camp) - (Acer platanoides)	12	4	2	Tanar	Foarte buna	Nu
1408	Artar (paltin de camp) - (Acer platanoides)	9	4	1	Tanar	Foarte buna	Nu
1410	Artar (paltin de camp) - (Acer platanoides)	7	4	1	Tanar	Foarte buna	Nu
1411	Artar (paltin de camp) - (Acer platanoides)	10	4	1	Tanar	Foarte buna	Nu
1415	Artar (paltin de camp) - (Acer platanoides)	8	3	1	Tanar	Foarte buna	Nu
1417	Artar (paltin de camp) - (Acer platanoides)	6	3	1	Tanar	Foarte buna	Nu
1421	Artar (paltin de camp) - (Acer platanoides)	10	4	2	Tanar	Foarte buna	Nu
1423	Artar (paltin de camp) - (Acer platanoides)	6	4	1	Tanar	Foarte buna	Nu
1424	Artar (paltin de camp) - (Acer platanoides)	14	4	2	Matur	Foarte buna	Nu
1426	Artar (paltin de camp) - (Acer platanoides)	5	3	1	Tanar plantat	Foarte buna	Nu
1661	Artar (paltin de camp) - (Acer platanoides)	9	4	1	Tanar	Foarte buna	Nu
6207	Artar (paltin de camp) - (Acer platanoides)	12	4	2	Tanar	Foarte buna	Nu
6208	Artar (paltin de camp) - (Acer platanoides)	14	4	2	Matur	Foarte buna	Nu
6209	Artar (paltin de camp) - (Acer platanoides)	14	4	2	Matur	Foarte buna	Nu
6210	Artar (paltin de camp) - (Acer platanoides)	12	4	2	Tanar	Foarte buna	Nu
6212	Artar (paltin de camp) - (Acer platanoides)	14	4	2	Matur	Foarte buna	Nu
6213	Artar (paltin de camp) - (Acer platanoides)	14	4	2	Matur	Foarte buna	Nu
6214	Artar (paltin de camp) - (Acer platanoides)	12	3	1	Tanar	Foarte buna	Nu
6215	Artar (paltin de camp) - (Acer platanoides)	14	4	2	Matur	Foarte buna	Nu



Nr. identif.	Specia	Diametru [cm]	Inaltime [m]	Coronament [m]	Varsta	Viabilitate	Ocrotit
6216	Artar (paltin de camp) - (Acer platanoides)	18	5	3	Matur	Foarte buna	Nu
6217	Artar (paltin de camp) - (Acer platanoides)	12	4	2	Tanar	Foarte buna	Nu
6218	Artar (paltin de camp) - (Acer platanoides)	14	4	2	Matur	Foarte buna	Nu
6219	Artar (paltin de camp) - (Acer platanoides)	14	4	2	Matur	Foarte buna	Nu
6220	Artar (paltin de camp) - (Acer platanoides)	14	4	2	Matur	Foarte buna	Nu
6221	Artar (paltin de camp) - (Acer platanoides)	16	5	3	Matur	Foarte buna	Nu
6222	Artar (paltin de camp) - (Acer platanoides)	14	4	2	Matur	Foarte buna	Nu
6223	Artar (paltin de camp) - (Acer platanoides)	10	3	1	Tanar	Foarte buna	Nu
6224	Artar (paltin de camp) - (Acer platanoides)	10	3	1	Tanar	Foarte buna	Nu
6225	Artar (paltin de camp) - (Acer platanoides)	14	4	2	Matur	Foarte buna	Nu
6226	Artar (paltin de camp) - (Acer platanoides)	16	5	3	Matur	Foarte buna	Nu
6228	Artar (paltin de camp) - (Acer platanoides)	16	5	3	Matur	Foarte buna	Nu
6230	Artar (paltin de camp) - (Acer platanoides)	10	3	1	Tanar	Foarte buna	Nu
6232	Artar (paltin de camp) - (Acer platanoides)	14	4	2	Matur	Foarte buna	Nu
6233	Artar (paltin de camp) - (Acer platanoides)	14	5	3	Matur	Foarte buna	Nu
6234	Artar (paltin de camp) - (Acer platanoides)	12	4	2	Tanar	Foarte buna	Nu
6992	Artar (paltin de camp) - (Acer platanoides)	12	4	2	Tanar	Foarte buna	Nu
7008	Artar (paltin de camp) - (Acer platanoides)	10	3	1	Tanar	Foarte buna	Nu
7013	Artar (paltin de camp) - (Acer platanoides)	12	4	2	Tanar	Foarte buna	Nu
7014	Artar (paltin de camp) - (Acer platanoides)	12	4	2	Tanar	Foarte buna	Nu
7054	Artar (paltin de camp) - (Acer platanoides)	16	5	3	Matur	Foarte buna	Nu
1377	Artar american - (Acer negundo)	5	3	1	Tanar plantat	Foarte buna	Nu
6250	Artar american - (Acer negundo)	6	3	1	Tanar	Foarte buna	Nu
6239	Cais - (Prunus armeniaca)	16	5	2	Matur	Foarte buna	Nu
6236	Cires - (Prunus avium)	24	5	3	Matur	Buna	Nu
6241	Cires - (Prunus avium)	18	4	2	Matur	Foarte buna	Nu
6245	Cires - (Prunus avium)	20	5	3	Matur	Foarte buna	Nu
6247	Cires - (Prunus avium)	14	4	2	Matur	Foarte buna	Nu
6251	Cires - (Prunus avium)	20	6	4	Matur	Foarte buna	Nu
6252	Cires - (Prunus avium)	18	5	2	Matur	Foarte buna	Nu
6254	Cires - (Prunus avium)	24	7	4	Matur	Foarte buna	Nu
6255	Cires - (Prunus avium)	16	5	3	Matur	Foarte buna	Nu
7049	Cires - (Prunus avium)	18	6	3	Matur	Foarte buna	Nu
7077	Cires - (Prunus avium)	16	5	2	Matur	Foarte buna	Nu
1413	Corcodus - (Prunus cerasifera)	12	4	2	Matur	Foarte buna	Nu
6237	Corcodus - (Prunus cerasifera)	16	6	3	Matur	Foarte buna	Nu
6240	Corcodus - (Prunus cerasifera)	16	4	3	Matur	Foarte buna	Nu
6248	Corcodus - (Prunus cerasifera)	20	3	2	Matur	Buna	Nu
7024	Corcodus - (Prunus cerasifera)	12	3	2	Matur	Foarte buna	Nu
1338	Dud - (Morus alba)	8	3	2	Tanar	Foarte buna	Nu
1416	Dud - (Morus alba)	8	4	1	Tanar	Foarte buna	Nu
1420	Dud - (Morus alba)	8	3	1	Tanar	Foarte buna	Nu
6258	Dud - (Morus alba)	16	4	3	Matur	Foarte buna	Nu
6259	Dud - (Morus alba)	6	4	2	Tanar	Foarte buna	Nu
7051	Dud - (Morus alba)	16	4	3	Matur	Foarte buna	Nu
7061	Dud - (Morus alba)	16	5	3	Matur	Foarte buna	Nu
6750	Mar - (Malus Domestica, Sylvestris)	5	2	1	Tanar	Foarte buna	Nu
6751	Mar - (Malus Domestica, Sylvestris)	8	2	1	Tanar	Foarte buna	Nu
1359	Nuc comun - (Juglans regia)	7	3	2	Tanar plantat	Foarte buna	Nu
1407	Nuc comun - (Juglans regia)	12	4	2	Tanar	Foarte buna	Nu
1663	Nuc comun - (Juglans regia)	6	2	1	Tanar plantat	Foarte buna	Nu
6211	Nuc comun - (Juglans regia)	12	3	1	Tanar	Foarte buna	Nu
6227	Nuc comun - (Juglans regia)	14	4	2	Tanar	Foarte buna	Nu
6257	Nuc comun - (Juglans regia)	24	5	5	Matur	Foarte buna	Nu
6755	Nuc comun - (Juglans regia)	14	4	2	Tanar	Foarte buna	Nu
6997	Nuc comun - (Juglans regia)	12	3	1	Tanar	Foarte buna	Nu
7016	Nuc comun - (Juglans regia)	3	2	1	Tanar plantat	Foarte buna	Nu
7063	Nuc comun - (Juglans regia)	14	4	3	Tanar	Foarte buna	Nu
7064	Nuc comun - (Juglans regia)	10	4	2	Tanar	Foarte buna	Nu
7076	Nuc comun - (Juglans regia)	14	4	2	Tanar	Foarte buna	Nu
6242	Par - (Pyrus communis, pyrastrer)	14	4	1	Matur	Foarte buna	Nu
6754	Plop alb - (Populus alba)	45	14	5	Batran	Foarte buna	Nu
6229	Plop negru - (Populus nigra)	65	18	4	Batran	Foarte buna	Nu

Nr. identif.	Specia	Diametru [cm]	Inaltime [m]	Coronament [m]	Varsta	Viabilitate	Ocrotit
6231	Plop negru - (Populus nigra)	80	18	4	Batran	Foarte buna	Nu
6235	Plop negru - (Populus nigra)	80	18	4	Batran	Foarte buna	Nu
6246	Plop negru - (Populus nigra)	16	7	1	Tanar	Foarte buna	Nu
6249	Plop negru - (Populus nigra)	20	8	2	Matur	Foarte buna	Nu
6742	Plop negru - (Populus nigra)	12	5	1	Tanar	Foarte buna	Nu
6744	Plop negru - (Populus nigra)	14	6	2	Tanar	Foarte buna	Nu
6752	Plop negru - (Populus nigra)	8	6	1	Tanar plantat	Foarte buna	Nu
7011	Plop negru - (Populus nigra)	14	6	2	Tanar	Foarte buna	Nu
7017	Plop negru - (Populus nigra)	90	18	4	Batran	Foarte buna	Nu
7020	Plop negru - (Populus nigra)	10	5	2	Tanar	Foarte buna	Nu
7032	Plop negru - (Populus nigra)	95	18	4	Batran	Foarte buna	Nu
7056	Plop negru - (Populus nigra)	20	8	2	Matur	Buna	Nu
7059	Plop negru - (Populus nigra)	8	6	1	Tanar plantat	Foarte buna	Nu
7060	Plop negru - (Populus nigra)	18	8	1	Tanar	Foarte buna	Nu
7043	Prun - (Prunus domestica)	8	3	1	Tanar	Foarte buna	Nu
7044	Prun - (Prunus domestica)	8	3	1	Tanar	Foarte buna	Nu
7045	Prun - (Prunus domestica)	8	3	1	Tanar	Foarte buna	Nu
7046	Prun - (Prunus domestica)	8	3	1	Tanar	Foarte buna	Nu
7048	Prun - (Prunus domestica)	8	3	1	Tanar	Foarte buna	Nu
7069	Salcie alba - (Salix alba)	8	4	2	Tanar plantat	Foarte buna	Nu
7030	Soc - (Sambucus Nigra)	14	4	3	---	Foarte buna	Nu
7038	Tei pucios - (Tilia cordata)	14	3	2	Tanar	Buna	Nu
7040	Tei pucios - (Tilia cordata)	18	4	2	Tanar	Foarte buna	Nu
7033	Tuie - (Thuja occidentalis)	5	2	1	Tanar	Foarte buna	Nu
7035	Tuie - (Thuja occidentalis)	5	2	1	Tanar	Foarte buna	Nu
7036	Tuie - (Thuja occidentalis)	5	2	1	Tanar	Foarte buna	Nu
6238	Visin - (Prunus cerasus)	18	5	3	Matur	Buna	Nu
6243	Visin - (Prunus cerasus)	14	3	2	Matur	Foarte buna	Nu
6244	Visin - (Prunus cerasus)	22	4	3	Matur	Foarte buna	Nu
6253	Visin - (Prunus cerasus)	26	5	4	Matur	Buna	Nu
6256	Visin - (Prunus cerasus)	18	4	2	Matur	Foarte buna	Nu
7031	Visin - (Prunus cerasus)	16	4	2	Matur	Foarte buna	Nu
7041	Visin - (Prunus cerasus)	18	4	2	Matur	Buna	Nu
7052	Visin - (Prunus cerasus)	12	3	2	Tanar	Foarte buna	Nu
7062	Visin - (Prunus cerasus)	7	3	1	Tanar	Foarte buna	Nu
7074	Visin - (Prunus cerasus)	16	5	3	Matur	Foarte buna	Nu

- Arbori: 136 / Arbusti: 1
- Lungime gard viu: 0 m
- Suprafata gard viu: 0 mp

#### 8. DOCUMENTE EMISE CU PRIVIRE LA TERENUL SPATIU VERDE SI CONSTRUCTIILE EXISTENTE:

Data realizarii: 19.01.2025

Data actualizarii:



Judetul: Iasi  
Localitatea: Pascani  
SIRUTA: 95408  
Identificator imobil: 415

Nr. cadastral imobil:  
Nr. carte funciara: 69206, 69197  
Suprafata imobil: 8637 mp

Cod zona valorica:  
Cod zona protejata:  
Cod postal:

## FISA SPATIULUI VERDE

### 1. SCHITA AMPLASAMENTULUI TERENULUI SPATIU VERDE:



2. DENUMIRE OBIECTIV: Teren Mun. Pascani - domeniu public (SC Prest Serv Apa SA), Str. Moldovei, Nr. 33, Mun. Pascani

### 3. DATE DESPRE TERENUL SPATIU VERDE:

Nr. crt.	Proprietar/ Detinator spatiu verde	Tip proprietate	Mod administrare	Categorie de folosinta	Reglementare urbanistica	Suprafata masurata [mp]		Total teren [mp]	Observatii
						Teren exclusiv	Teren indiviz.		
1	Mun. Pascani	L	A	SV		63	0	63	
2	Mun. Pascani	L	A	CO		351	0	351	
3	Mun. Pascani	L	A	CO		282	0	282	
4	Mun. Pascani	L	A	CO		33	0	33	
5	Mun. Pascani	L	A	CO		23	0	23	
6	Mun. Pascani	L	A	CO		22	0	22	
7	Mun. Pascani	L	A	CO		32	0	32	
8	Mun. Pascani	L	A	CC		7830	0	7830	
Total teren								8637	

### 4. CENTRALIZATOR SUPRAFETE:

Nr. crt.	Categorie de folosinta	Descriere	Suprafata [mp]	Procent [%]
1	CC	Curti	7830	90.67
2	CO	Constructii	743	8.6
3	SV	Spatiu verde	63	0.73

Nr. crt.	Categorie de folosinta	Descriere	Suprafata [mp]	Procent [%]
Total teren			8637	100
din care zona verde (SV + AF + ZC + PD)			63	0.73

#### 5. DATE PRIVIND CONSTRUCTIILE EXISTENTE PE TERENUL SPATIU VERDE:

Proprietar/ Detinator constructii	Tip proprietate	Mod de administrare	Nr. corp constructie	Cod grupa destinatie	Suprafata construita la sol [mp]	Observatii
Mun. Pascani	L	A	C1	CAS	351	
Mun. Pascani	L	A	C2	CA	282	
Mun. Pascani	L	A	C3	CA	33	
Mun. Pascani	L	A	C4	CA	32	
Mun. Pascani	L	A	C5	CA	23	
Mun. Pascani	L	A	C6	CA	22	
Total suprafata ocupata din terenul spatiu verde					743	

#### 6. ECHIPAREA EDILITARA A TERENULUI: n/a

#### 7. DATE PRIVIND VEGETATIA EXISTENTA PE TERENUL SPATIU VERDE:

Nr. identif.	Specia	Diametru [cm]	Inaltime [m]	Coronament [m]	Varsta	Viabilitate	Ocrotit
7794	Artar american - (Acer negundo)	12	7	2	Tanar	Buna	Nu
7833	Artar american - (Acer negundo)	10	6	2	Tanar	Buna	Nu
7834	Artar american - (Acer negundo)	7	4	1	Tanar	Foarte buna	Nu
7797	Frasin comun - (Fraxinus excelsior)	16	6	3	Tanar	Foarte buna	Nu
7854	Frasin comun - (Fraxinus excelsior)	10	5	1	Tanar	Foarte buna	Nu
7855	Frasin comun - (Fraxinus excelsior)	16	7	2	Tanar	Foarte buna	Nu
7859	Frasin comun - (Fraxinus excelsior)	18	7	3	Tanar	Buna	Nu
7860	Frasin comun - (Fraxinus excelsior)	18	8	3	Tanar	Buna	Nu
7863	Frasin comun - (Fraxinus excelsior)	22	8	3	Matur	Buna	Nu
7847	Mar - (Malus Domestica, Sylvestris)	10	5	2	Matur	Buna	Nu
7858	Mojdrean - (Fraxinus ornus)	26	9	4	Matur	Buna	Nu
7850	Nuc comun - (Juglans regia)	5	3	1	Tanar plantat	Buna	Nu
7885	Nuc comun - (Juglans regia)	20	5	4	Matur	Buna	Nu
7893	Nuc comun - (Juglans regia)	35	11	6	Matur	Buna	Nu
7894	Nuc comun - (Juglans regia)	26	11	3	Matur	Buna	Nu
7895	Nuc comun - (Juglans regia)	40	11	7	Matur	Buna	Nu
7798	Plop euroamerican (Canadian) - (Populus euroamericana)	20	8	4	Matur	Buna	Nu
7829	Plop euroamerican (Canadian) - (Populus euroamericana)	9	6	1	Tanar	Buna	Nu
7830	Plop euroamerican (Canadian) - (Populus euroamericana)	12	6	1	Tanar	Buna	Nu
7832	Plop euroamerican (Canadian) - (Populus euroamericana)	12	6	1	Tanar	Foarte buna	Nu
7840	Plop euroamerican (Canadian) - (Populus euroamericana)	26	7	3	Matur	Buna	Nu
7842	Plop euroamerican (Canadian) - (Populus euroamericana)	22	8	3	Matur	Buna	Nu
7844	Plop euroamerican (Canadian) - (Populus euroamericana)	14	7	2	Tanar	Buna	Nu
7851	Plop euroamerican (Canadian) - (Populus euroamericana)	16	8	3	Tanar	Buna	Nu
7856	Plop euroamerican (Canadian) - (Populus euroamericana)	95	13	6	Batran	Acceptabila	Nu
7857	Plop euroamerican (Canadian) - (Populus euroamericana)	100	15	7	Batran	Acceptabila	Nu
7862	Plop euroamerican (Canadian) - (Populus euroamericana)	16	7	2	Tanar	Buna	Nu
7836	Salcam - (Robinia pseudoacacia)	10	8	2	Tanar	Foarte buna	Nu
7845	Salcam - (Robinia pseudoacacia)	8	7	1	Tanar plantat	Buna	Nu
7865	Salcie alba - (Salix alba)	45	11	6	Batran	Buna	Nu
7897	Tei pucios - (Tilia cordata)	60	12	6	Batran	Buna	Nu
7898	Tei pucios - (Tilia cordata)	55	12	6	Batran	Buna	Nu
7907	Tei pucios - (Tilia cordata)	16	5	2	Tanar	Foarte buna	Nu
7852	Visin - (Prunus cerasus)	20	5	4	Matur	Buna	Nu
7887	Visin - (Prunus cerasus)	14	3	3	Matur	Foarte buna	Nu
7888	Visin - (Prunus cerasus)	12	3	1	Tanar	Acceptabila	Nu
7889	Visin - (Prunus cerasus)	12	3	3	Tanar	Buna	Nu
7891	Visin - (Prunus cerasus)	14	4	3	Matur	Buna	Nu

- Arbori: 38 / Arbusti: 0
- Lungime gard viu: 0 m
- Suprafata gard viu: 0 mp

8. DOCUMENTE EMISE CU PRIVIRE LA TERENUL SPATIU VERDE SI CONSTRUCTIILE EXISTENTE:

Data realizarii: 19.01.2025

Data actualizarii:



Judetul: Iasi  
 Localitatea: Pascani  
 SIRUTA: 95408  
 Identificator imobil: 416

Nr. cadastral imobil:  
 Nr. carte funciara: 65110  
 Suprafata imobil: 2148 mp

Cod zona valorica:  
 Cod zona protejata:  
 Cod postal:

## FISA SPATIULUI VERDE

### 1. SCHITA AMPLASAMENTULUI TERENULUI SPATIU VERDE:



### 2. DENUMIRE OBIECTIV: Teren Mun. Pascani - domeniu public (Scoala veche), Str. Avram Iancu, Nr. 59, Sat Blagesti

### 3. DATE DESPRE TERENUL SPATIU VERDE:

Nr. crt.	Proprietar/ Detinator spatiu verde	Tip proprietate	Mod administrare	Categorie de folosinta	Reglementare urbanistica	Suprafata masurata [mp]		Total teren [mp]	Observatii
						Teren exclusiv	Teren indiviz.		
1	Mun. Pascani	L	A	SV		2081	0	2081	
2	Mun. Pascani	L	A	CO		23	0	23	
3	Mun. Pascani	L	A	AP		43	0	43	
Total teren								2148	

### 4. CENTRALIZATOR SUPRAFETE:

Nr. crt.	Categorie de folosinta	Descriere	Suprafata [mp]	Procent [%]
1	AP	Acces pietonal	43	2.01
2	CO	Constructii	23	1.08
3	SV	Spatiu verde	2081	96.91
Total teren			2148	100
din care zona verde (SV + AF + ZC + PD)			2081	96.91

### 5. DATE PRIVIND CONSTRUCTIILE EXISTENTE PE TERENUL SPATIU VERDE:

Proprietar/ Detinator constructii	Tip proprietate	Mod de administrare	Nr. corp constructie	Cod grupa destinatie	Suprafata construita la sol [mp]	Observatii
Mun. Pascani	L	A	C1	CA	23	
Total suprafata ocupata din terenul spatiu verde					23	

6. ECHIPAREA EDILITARA A TERENULUI: n/a

7. DATE PRIVIND VEGETATIA EXISTENTA PE TERENUL SPATIU VERDE:

Nr. identif.	Specia	Diametru [cm]	Inaltime [m]	Coronament [m]	Varsta	Viabilitate	Ocrotit
10219	Corcodus - (Prunus cerasifera)	12	4	3	Matur	Foarte buna	Nu
10224	Par - (Pyrus communis, pyrastrer)	30	6	3	Batran	Acceptabila	Nu
264	Salcam - (Robinia pseudoacacia)	16	7	2	Tanar	Foarte buna	Nu
9981	Salcam - (Robinia pseudoacacia)	14	5	2	Tanar	Buna	Nu
10221	Salcam - (Robinia pseudoacacia)	14	7	2	Tanar	Foarte buna	Nu
10220	Soc - (Sambucus Nigra)	10	2	2	---	Foarte buna	Nu

- Arbori: 5 / Arbusti: 1
- Lungime gard viu: 0 m
- Suprafata gard viu: 0 mp

8. DOCUMENTE EMISE CU PRIVIRE LA TERENUL SPATIU VERDE SI CONSTRUCTIILE EXISTENTE:

Data realizarii: 19.01.2025

Data actualizarii:



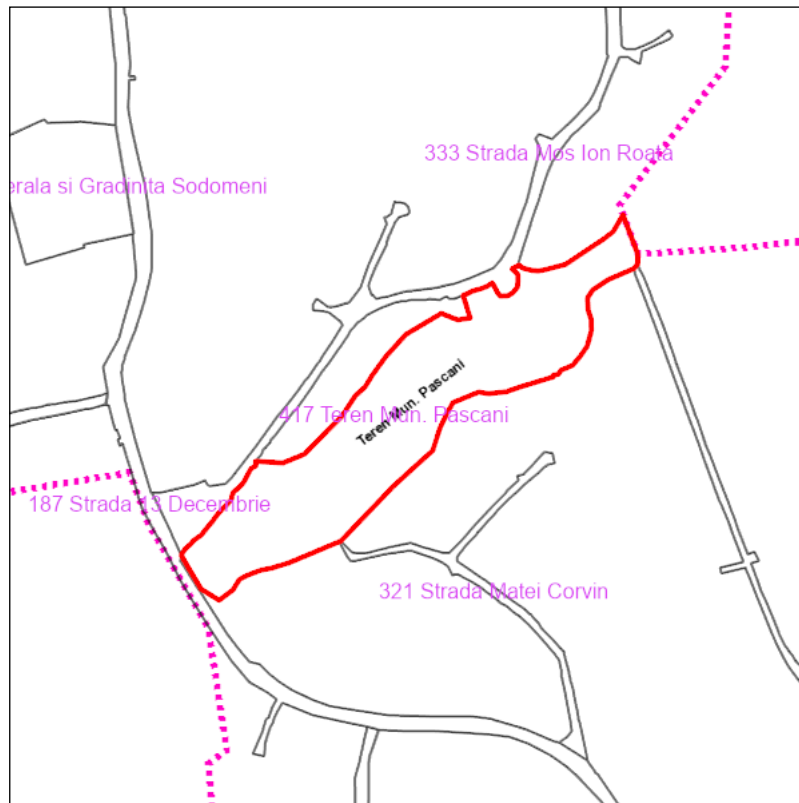
Judetul: Iasi  
Localitatea: Pascani  
SIRUTA: 95408  
Identificator imobil: 417

Nr. cadastral imobil:  
Nr. carte funciara:  
Suprafata imobil: 28404 mp

Cod zona valorica:  
Cod zona protejata:  
Cod postal:

## FISA SPATIULUI VERDE

### 1. SCHITA AMPLASAMENTULUI TERENULUI SPATIU VERDE:



### 2. DENUMIRE OBIECTIV: Teren Mun. Pascani, Str. 13 Decembrie, Sat Bosteni-Sodomeni

### 3. DATE DESPRE TERENUL SPATIU VERDE:

Nr. crt.	Proprietar/ Detinator spatiu verde	Tip proprietate	Mod administrare	Categorie de folosinta	Reglementare urbanistica	Suprafata masurata [mp]		Total teren [mp]	Observatii
						Teren exclusiv	Teren indiviz.		
1	Mun. Pascani	L	A	ZC		28404	0	28404	
Total teren									28404

### 4. CENTRALIZATOR SUPRAFETE:

Nr. crt.	Categorie de folosinta	Descriere	Suprafata [mp]	Procent [%]
1	ZC	Zone compacte de vegetatie	28404	100
Total teren			28404	100
din care zona verde (SV + AF + ZC + PD)			28404	100

### 5. DATE PRIVIND CONSTRUCTIILE EXISTENTE PE TERENUL SPATIU VERDE:

Proprietar/ Detinator constructii	Tip proprietate	Mod de administrare	Nr. corp constructie	Cod grupa destinatie	Suprafata construita la sol [mp]	Observatii
Total suprafata ocupata din terenul spatiu verde						0



6. ECHIPAREA EDILITARA A TERENULUI: n/a

7. DATE PRIVIND VEGETATIA EXISTENTA PE TERENUL SPATIU VERDE:

- Arbori: 0 / Arbusti: 0
- Lungime gard viu: 0 m
- Suprafata gard viu: 0 mp

8. DOCUMENTE EMISE CU PRIVIRE LA TERENUL SPATIU VERDE SI CONSTRUCTIILE EXISTENTE:

Data realizarii: 19.01.2025

Data actualizarii:



Judetul: Iasi  
 Localitatea: Pascani  
 SIRUTA: 95408  
 Identificator imobil: 418

Nr. cadastral imobil:  
 Nr. carte funciara:  
 Suprafata imobil: 3131 mp

Cod zona valorica:  
 Cod zona protejata:  
 Cod postal:

## FISA SPATIULUI VERDE

### 1. SCHITA AMPLASAMENTULUI TERENULUI SPATIU VERDE:



### 2. DENUMIRE OBIECTIV: Teren Mun. Pascani, Str. Rapa Galbena, Sat Blagesti

### 3. DATE DESPRE TERENUL SPATIU VERDE:

Nr. crt.	Proprietar/ Detinator spatiu verde	Tip proprietate	Mod administrare	Categorie de folosinta	Reglementare urbanistica	Suprafata masurata [mp]		Total teren [mp]	Observatii
						Teren exclusiv	Teren indiviz.		
1	Mun. Pascani	L	A	ZC		3131	0	3131	vegetatie spontana preponderent salcam, izolat pomi fructiferi
Total teren								3131	

### 4. CENTRALIZATOR SUPRAFETE:

Nr. crt.	Categorie de folosinta	Descriere	Suprafata [mp]	Procent [%]
1	ZC	Zone compacte de vegetatie	3131	100
Total teren			3131	100
din care zona verde (SV + AF + ZC + PD)			3131	100

### 5. DATE PRIVIND CONSTRUCTIILE EXISTENTE PE TERENUL SPATIU VERDE:

Proprietar/ Detinator constructii	Tip proprietate	Mod de administrare	Nr. corp constructie	Cod grupa destinatie	Suprafata construita la sol [mp]	Observatii
Total suprafata ocupata din terenul spatiu verde					0	

6. ECHIPAREA EDILITARA A TERENULUI: n/a

7. DATE PRIVIND VEGETATIA EXISTENTA PE TERENUL SPATIU VERDE:

- Arbori: 0 / Arbusti: 0
- Lungime gard viu: 0 m
- Suprafata gard viu: 0 mp

8. DOCUMENTE EMISE CU PRIVIRE LA TERENUL SPATIU VERDE SI CONSTRUCTIILE EXISTENTE:

Data realizarii: 19.01.2025

Data actualizarii:



Judetul: Iasi  
 Localitatea: Pascani  
 SIRUTA: 95408  
 Identificator imobil: 419

Nr. cadastral imobil:  
 Nr. carte funciara:  
 Suprafata imobil: 2715 mp

Cod zona valorica:  
 Cod zona protejata:  
 Cod postal:

## FISA SPATIULUI VERDE

### 1. SCHITA AMPLASAMENTULUI TERENULUI SPATIU VERDE:



### 2. DENUMIRE OBIECTIV: Teren Mun. Pascani, Str. Rapa Galbena, Sat Blagesti

### 3. DATE DESPRE TERENUL SPATIU VERDE:

Nr. crt.	Proprietar/ Detinator spatiu verde	Tip proprietate	Mod administrare	Categorie de folosinta	Reglementare urbanistica	Suprafata masurata [mp]		Total teren [mp]	Observatii
						Teren exclusiv	Teren indiviz.		
1	Mun. Pascani	L	A	ZC		2715	0	2715	vegetatie spontana preponderent salcam, izolat pomi fructiferi
Total teren								2715	

### 4. CENTRALIZATOR SUPRAFETE:

Nr. crt.	Categorie de folosinta	Descriere	Suprafata [mp]	Procent [%]
1	ZC	Zone compacte de vegetatie	2715	100
Total teren			2715	100
din care zona verde (SV + AF + ZC + PD)			2715	100

### 5. DATE PRIVIND CONSTRUCTIILE EXISTENTE PE TERENUL SPATIU VERDE:

Proprietar/ Detinator constructii	Tip proprietate	Mod de administrare	Nr. corp constructie	Cod grupa destinatie	Suprafata construita la sol [mp]	Observatii
Total suprafata ocupata din terenul spatiu verde					0	

6. ECHIPAREA EDILITARA A TERENULUI: n/a

7. DATE PRIVIND VEGETATIA EXISTENTA PE TERENUL SPATIU VERDE:

- Arbori: 0 / Arbusti: 0
- Lungime gard viu: 0 m
- Suprafata gard viu: 0 mp

8. DOCUMENTE EMISE CU PRIVIRE LA TERENUL SPATIU VERDE SI CONSTRUCTIILE EXISTENTE:

Data realizarii: 19.01.2025

Data actualizarii:



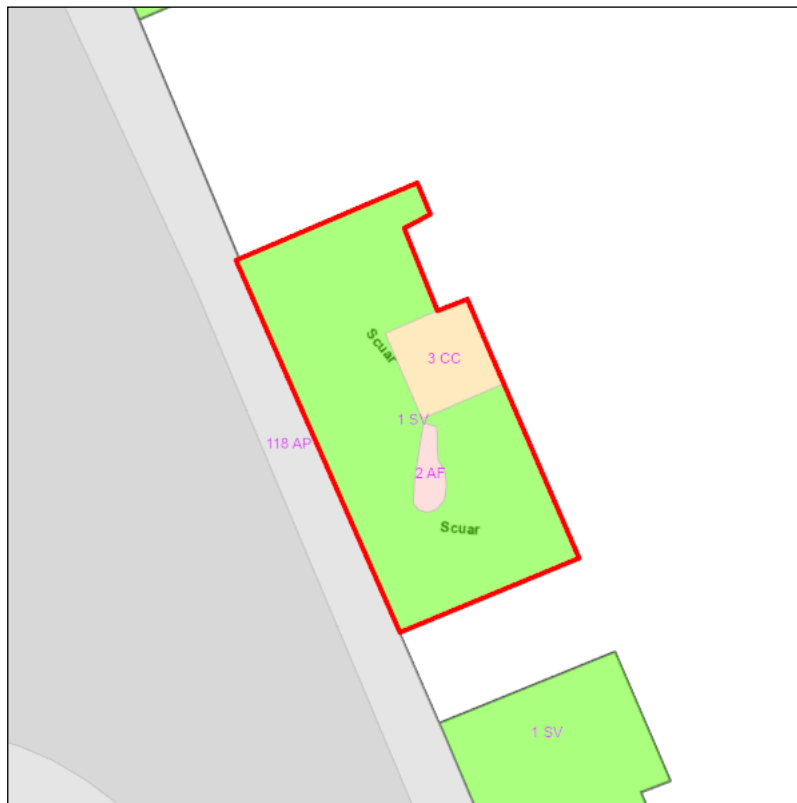
Judetul: Iasi  
Localitatea: Pascani  
SIRUTA: 95408  
Identificator imobil: 420

Nr. cadastral imobil:  
Nr. carte funciara:  
Suprafata imobil: 1352 mp

Cod zona valorica:  
Cod zona protejata:  
Cod postal:

## FISA SPATIULUI VERDE

### 1. SCHITA AMPLASAMENTULUI TERENULUI SPATIU VERDE:



### 2. DENUMIRE OBIECTIV: Teren Mun. Pascani, Str. Bisericii, Sat Blagesti

### 3. DATE DESPRE TERENUL SPATIU VERDE:

Nr. crt.	Proprietar/ Detinator spatiu verde	Tip proprietate	Mod administrare	Categorie de folosinta	Reglementare urbanistica	Suprafata masurata [mp]		Total teren [mp]	Observatii
						Teren exclusiv	Teren indiviz.		
1	Mun. Pascani	L	A	ZC		1352	0	1352	vegetatie spontana preponderent salcam, izolat pomi fructiferi
Total teren								1352	

### 4. CENTRALIZATOR SUPRAFETE:

Nr. crt.	Categorie de folosinta	Descriere	Suprafata [mp]	Procent [%]
1	ZC	Zone compacte de vegetatie	1352	100
Total teren			1352	100
din care zona verde (SV + AF + ZC + PD)			1352	100

### 5. DATE PRIVIND CONSTRUCTIILE EXISTENTE PE TERENUL SPATIU VERDE:

Proprietar/ Detinator constructii	Tip proprietate	Mod de administrare	Nr. corp constructie	Cod grupa destinatie	Suprafata construita la sol [mp]	Observatii
Total suprafata ocupata din terenul spatiu verde					0	

6. ECHIPAREA EDILITARA A TERENULUI: n/a

7. DATE PRIVIND VEGETATIA EXISTENTA PE TERENUL SPATIU VERDE:

- Arbori: 0 / Arbusti: 0
- Lungime gard viu: 0 m
- Suprafata gard viu: 0 mp

8. DOCUMENTE EMISE CU PRIVIRE LA TERENUL SPATIU VERDE SI CONSTRUCTIILE EXISTENTE:

Data realizarii: 19.01.2025

Data actualizarii:



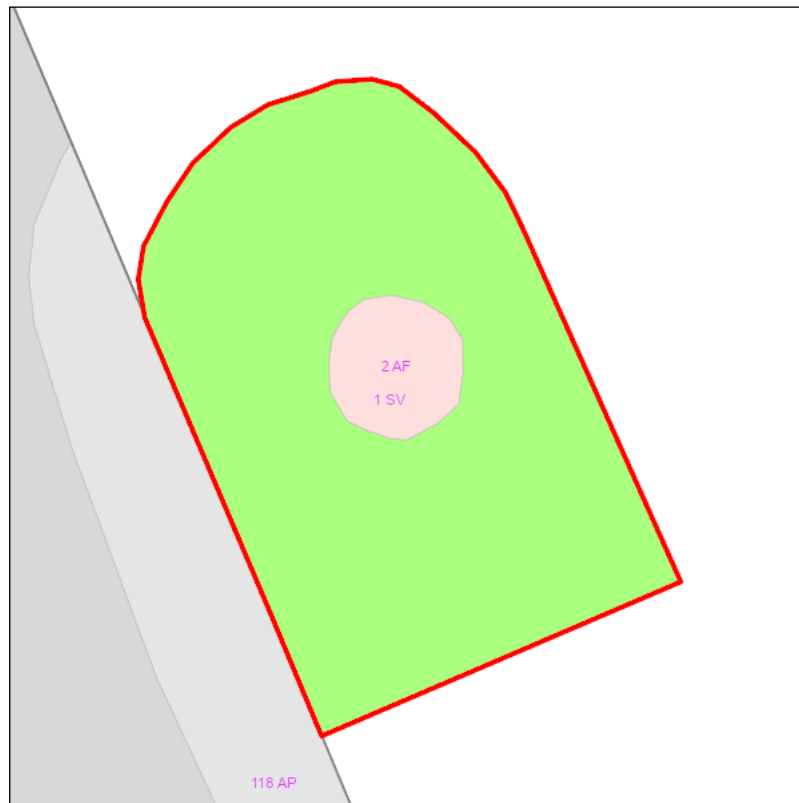
Judetul: Iasi  
Localitatea: Pascani  
SIRUTA: 95408  
Identificator imobil: 421

Nr. cadastral imobil:  
Nr. carte funciara: 65687  
Suprafata imobil: 1781 mp

Cod zona valorica:  
Cod zona protejata:  
Cod postal:

## FISA SPATIULUI VERDE

### 1. SCHITA AMPLASAMENTULUI TERENULUI SPATIU VERDE:



### 2. DENUMIRE OBIECTIV: Strada Eugen Stamate (3), Mun. Pascani

### 3. DATE DESPRE TERENUL SPATIU VERDE:

Nr. crt.	Proprietar/ Detinator spatiu verde	Tip proprietate	Mod administrare	Categorie de folosinta	Reglementare urbanistica	Suprafata masurata [mp]		Total teren [mp]	Observatii
						Teren exclusiv	Teren indiviz.		
1	Mun. Pascani	L	A	DR		1614	0	1614	
2	Mun. Pascani	L	A	AP		167	0	167	
Total teren								1781	

### 4. CENTRALIZATOR SUPRAFETE:

Nr. crt.	Categorie de folosinta	Descriere	Suprafata [mp]	Procent [%]
1	AP	Acces pietonal	167	9.36
2	DR	Drumuri	1614	90.64
Total teren			1781	100
din care zona verde (SV + AF + ZC + PD)			0	0

### 5. DATE PRIVIND CONSTRUCTIILE EXISTENTE PE TERENUL SPATIU VERDE:



Proprietar/ Detinator constructii	Tip proprietate	Mod de administrare	Nr. corp constructie	Cod grupa destinatie	Suprafata construita la sol [mp]	Observatii
Total suprafata ocupata din terenul spatiu verde					0	

6. ECHIPAREA EDILITARA A TERENULUI: n/a

7. DATE PRIVIND VEGETATIA EXISTENTA PE TERENUL SPATIU VERDE:

- Arbori: 0 / Arbusti: 0
- Lungime gard viu: 0 m
- Suprafata gard viu: 0 mp

8. DOCUMENTE EMISE CU PRIVIRE LA TERENUL SPATIU VERDE SI CONSTRUCTIILE EXISTENTE:

Data realizarii: 19.01.2025

Data actualizarii:



Judetul: Iasi  
 Localitatea: Pascani  
 SIRUTA: 95408  
 Identificator imobil: 422

Nr. cadastral imobil:  
 Nr. carte funciara: 64194  
 Suprafata imobil: 1494 mp

Cod zona valorica:  
 Cod zona protejata:  
 Cod postal:

## FISA SPATIULUI VERDE

### 1. SCHITA AMPLASAMENTULUI TERENULUI SPATIU VERDE:



2. DENUMIRE OBIECTIV: Teren domeniu public concesionat, Str. Stefan cel Mare, Mun. Pascani

### 3. DATE DESPRE TERENUL SPATIU VERDE:

Nr. crt.	Proprietar/ Detinator spatiu verde	Tip proprietate	Mod administrare	Categorie de folosinta	Reglementare urbanistica	Suprafata masurata [mp]		Total teren [mp]	Observatii
						Teren exclusiv	Teren indiviz.		
1	Mun. Pascani	L	T	SV		83	0	83	
2	Mun. Pascani	L	T	SV		215	0	215	
3	Mun. Pascani	L	T	CO		457	0	457	
4	Mun. Pascani	L	T	CC		738	0	738	
Total teren								1494	

### 4. CENTRALIZATOR SUPRAFETE:

Nr. crt.	Categorie de folosinta	Descriere	Suprafata [mp]	Procent [%]
1	CC	Curti	738	49.41
2	CO	Constructii	457	30.62
3	SV	Spatiu verde	298	19.97
Total teren			1494	100
din care zona verde (SV + AF + ZC + PD)			298	19.97

### 5. DATE PRIVIND CONSTRUCTIILE EXISTENTE PE TERENUL SPATIU VERDE:



Judetul: Iasi  
 Localitatea: Pascani  
 SIRUTA:  
 Identificator imobil: 423

Nr. cadastral imobil:  
 Nr. carte funciara:  
 Suprafata imobil: 3997 mp

Cod zona valorica:  
 Cod zona protejata:  
 Cod postal:

## FISA SPATIULUI VERDE

### 1. SCHITA AMPLASAMENTULUI TERENULUI SPATIU VERDE:



### 2. DENUMIRE OBIECTIV: Teren Padure Mun.Pascani

### 3. DATE DESPRE TERENUL SPATIU VERDE:

Nr. crt.	Proprietar/ Detinator spatiu verde	Tip proprietate	Mod administrare	Categorie de folosinta	Reglementare urbanistica	Suprafata masurata [mp]		Total teren [mp]	Observatii
						Teren exclusiv	Teren indiviz.		
1	Mun. Pascani	L	A	PD		3997	0	3997	
Total teren								3997	

### 4. CENTRALIZATOR SUPRAFETE:

Nr. crt.	Categorie de folosinta	Descriere	Suprafata [mp]	Procent [%]
1	PD	Paduri (masiv vegetal)	3997	100
Total teren			3997	100
din care zona verde (SV + AF + ZC + PD)			3997	100

### 5. DATE PRIVIND CONSTRUCTIILE EXISTENTE PE TERENUL SPATIU VERDE:

Proprietar/ Detinator constructii	Tip proprietate	Mod de administrare	Nr. corp constructie	Cod grupa destinatie	Suprafata construita la sol [mp]	Observatii
Total suprafata ocupata din terenul spatiu verde					0	

6. ECHIPAREA EDILITARA A TERENULUI: n/a

7. DATE PRIVIND VEGETATIA EXISTENTA PE TERENUL SPATIU VERDE:


- Arbori: 0 / Arbusti: 0
- Lungime gard viu: 0 m
- Suprafata gard viu: 0 mp

8. DOCUMENTE EMISE CU PRIVIRE LA TERENUL SPATIU VERDE SI CONSTRUCTIILE EXISTENTE:

Data realizarii: 19.01.2025

Data actualizarii:





### Referat de aprobare

#### **Privind aprobarea Registrului local al spațiilor verzi din intravilanul municipiului Pașcani, actualizat și realizat în format digital**

Având în vedere:

- Art 16, alin (1) din Legea nr. 24/2007, privind reglementarea și administrarea spațiilor verzi din intravilanul localităților, republicată, cu modificările și completările ulterioare, prin care autoritățile administrației publice locale au obligația să țină evidența spațiilor verzi de pe teritoriul unităților administrative, prin construirea registrelor locale ale spațiilor verzi, pe care le actualizează ori de câte ori intervin modificări.
- Ordinul 1466/2010 pentru modificarea Ordinului Ministrului Dezvoltării, Lucrărilor Publice și Locuințelor nr. 1549/2008, privind aprobarea Normelor tehnice pentru elaborarea Registrului local al spațiilor verzi,
- La nivelul autorității administrației publice locale, s-a încheiat acțiunea de actualizare și realizare a registrului local al spațiilor verzi din intravilanul municipiului Pașcani, în format digital (GIS), cu datele actuale din teren.

Ținând cont că Registrul local al spațiilor verzi din intravilanul municipiului Pașcani a fost actualizat și realizat în format digital, cu datele actuale din teren, propun pentru aprobare și dezbatere Consiliului Local al Municipiului Pașcani, **Proiectul de hotărâre privind aprobarea Registrului local al spațiilor verzi din intravilanul municipiului Pașcani, actualizat și realizat în format digital**

Primar,  
Marius-Nicolae PINTILIE


An official circular stamp of the Municipality of Pașcani, Romania. The stamp contains the text 'ROMANIA \* PAȘCANI \*'. Below the stamp, there is a signature and a large black redaction mark.



**ROMÂNIA**  
**JUDEȚUL IAȘI**  
**PRIMĂRIA MUNICIPIULUI PAȘCANI**  
*Str. Ștefan cel Mare, Nr.16, cod: 705200 - PAȘCANI*  
*Telefon: 0232.762.300; Fax: 0232.766.259*  
*e-mail: [office@primariapascani.ro](mailto:office@primariapascani.ro)*

Nr. 4919 / 20.02 . 2025

Se aprobă,  
Primar  
Marius-Nicolae RINTILIE



NR: 4919  
DATA: 20/02/2025  
COD: 8386

**RAPORT**

**Referitor: Proiectul de hotărâre privind aprobarea Registrului local al spațiilor verzi din intravilanul municipiului Pașcani, actualizat și realizat în format digital**

Având în vedere:

Referatul de aprobare nr. 4918 din 20.02 2025, al Primarului municipiului Pașcani;

Art 17 din Legea nr. 24/2007, privind reglementarea și administrarea spațiilor verzi din intravilanul localităților, republicată, cu modificările și completările ulterioare:

- Obligația organizării și conducerii registrelor spațiilor verzi revine administrației publice locale.
- Registrul local al spațiilor verzi este un sistem informational care cuprinde datele tehnice ale tuturor spațiilor verzi conform indicilor de calitate și cantitate.
- Registrul local al spațiilor verzi va fi făcut public și va putea fi consultat la sediul autorității administrației publice locale.

Autoritățile administrației publice locale au obligația să țină evidența spațiilor verzi de pe teritoriul unităților administrative, prin constituirea registrelor locale ale spațiilor verzi, pe care le actualizează ori de câte ori intervin modificări.

Ordinul nr. 1466/17.05.2010 privind modificarea Ordinului Ministrului Dezvoltării, Lucrărilor Publice și Locuințelor nr. 1549/2008, privind aprobarea Normelor tehnice pentru elaborarea Registrului local al spațiilor verzi

Ordonanța de urgență nr. 114/2007 pentru modificarea și completarea Ordonanței de urgență a Guvernului nr. 195/2005 privind protecția mediului

Registrul local al spațiilor verzi din intravilanul municipiului Pașcani, aprobat prin H.C.L. Nr. 76 din 30.05.2014 nu s-a actualizat total niciodată, acesta nefiind în format digital de tip GIS, iar atunci s-au inventariat ca spații verzi: 5% din suprafața curți-construcții din Municipiul Pașcani, suprafețe din extravilan, acces pietonal (alei, trotuare, poduri.. etc.), cimitire (inclusiv construcțiile bisericilor, construcțiile funerare din beton), lac, terenuri degradate, monumente, locuri de joacă amenajate, etc..

Contractul de prestări servicii cu Nr. 14997 din 23.06.2023, pentru "Actualizarea și realizarea registrului local al spațiilor verzi din intravilanul municipiului Pașcani în format digital"

Procesul verbal de verificare și recepție finală cu Nr. 22056 din 03.09.2024.

Adresa Nr. 596/10.02.2025 de la Agenția pentru Protecția Mediului Iași, înregistrată la Primăria municipiului Pașcani cu Nr. 3960/10.02.2025, privind punctul de vedere referitor la aprobarea Registrului local al spațiilor verzi din intravilanul municipiului Pașcani, actualizat și realizat în format digital;

Actualizarea registrului a fost realizată cu datele din teren de la momentul actual, conform legislației în vigoare.

Se vor lua măsuri cu privire la amenajarea terenurilor degradate ce s-au inventariat, pentru a mări suprafața spațiilor verzi din intravilanul municipiului Pașcani.


După finalizarea PUG-ului, Registrul local al spațiilor verzi din intravilanul localităților va fi corelat cu prevederile planurilor urbanistice generale și ale regulamentelor de urbanism întocmite conform Legii nr. 350/2001 privind amenajarea teritoriului și urbanismul, cu modificările și completările ulterioare.

Față de cele prezentate mai sus, Serviciul Seră și Administrare Spații Verzi, Serviciul Urbanism și Amenajări Teritoriale, Compartiment Mediu, Compartiment Patrimoniu și Contracte din cadrul aparatului de specialitate al Primarului municipiului Pașcani, considerăm că se îndeplinesc condițiile legale în vigoare și poate fi supus spre dezbatere Consiliului Local **Proiectul de hotărâre privind aprobarea Registrului local al spațiilor verzi din intravilanul municipiului Pașcani, actualizat și realizat în format digital.**

Serviciul Seră și Administrare Spații Verzi

Șef serviciu,


Ing. Mihai-Cristian LORENT



Serviciul Urbanism și Amenajări Teritoriale

Consilier,


Paul-Robert RĂȚOI



Compartimentul Mediu,

Inspector,

Monica PRISACARU



Compartiment Patrimoniu și Contracte

Consilier,

Mariana ASOFIEI



Compartiment Juridic și Contencios,

Consilier juridic,

Dana-Maria COFARIU






Outlook

SERA  
11-02-2025

APM Iasi - raspuns referitor la Registrul spatii verzi

From Irina Simionescu <irina.simionescu@apmis.anpm.ro>  
Date Mon 2/10/2025 12:54 PM  
To Office - Primaria Pascani <office@primariapascani.ro>

1 attachment (500 KB)  
img02102025\_0003.pdf;



**ATENȚIE!** Acest email provine din exteriorul primăriei. Nu accesați link-uri sau fișiere dacă NU recunoașteți expeditorul!

Cu stima  
APM Iasi





MINISTERUL MEDIULUI,  
APELOR ȘI PĂDURILOR



AGENȚIA NAȚIONALĂ PENTRU  
PROTECȚIA MEDIULUI



AGENȚIA PENTRU PROTECȚIA MEDIULUI IAȘI

Nr. 1796 / 10.02.2025

Către: PRIMĂRIA MUNICIPIULUI PAȘCANI

Referitor la: Aprobarea Registrului local al spațiilor verzi din intravilanul municipiului Pașcani, actualizat și realizat în format digital

Ca urmare a solicitării dumneavoastră nr. 2271/28.01.2025, înregistrată la APM Iași cu nr. 822/28.01.2025, privind emiterea unui punct de vedere referitor la aprobarea Registrului local al spațiilor verzi din intravilanul municipiului Pașcani, actualizat și realizat în format digital, vă facem cunoscut următoarele:

Având în vedere prevederile:

- OUG nr. 195/2005 privind protecția mediului aprobată cu modificări de Legea nr. 265/2006, cu modificările și completările ulterioare
- HG nr. 1076/2004 privind stabilirea procedurii de realizare a evaluării de mediu pentru planuri și programe,

APM Iași emite avize de mediu pentru "planurile și programele care se elaborează și/sau se adoptă de către o autoritate la nivel național, regional sau local ori care sunt pregătite de o autoritate pentru adoptarea, printr-o procedură legislativă, de către Parlament sau Guvern și sunt cerute prin prevederi legislative, de reglementare sau administrative";

Conform prevederilor Ordinului Nr. 1549 din 4 decembrie 2008 privind aprobarea Normelor tehnice pentru elaborarea Registrului local al spațiilor verzi din intravilanul localităților, cu modificările și completările ulterioare, art. 8 "Registrul local al spațiilor verzi din intravilanul localităților trebuie corelat cu prevederile planurilor urbanistice generale și ale regulamentelor de urbanism întocmite conform Legii nr. 350/2001 privind amenajarea teritoriului și urbanismul, cu modificările și completările ulterioare", astfel că planul urbanistic general se supune procedurii de reglementare din punct de vedere al protecției mediului.

Totodată vă atragem atenția, că în conformitate cu prevederile OU 114/2007 pentru modificarea și completarea Ordonanței de urgență a Guvernului nr. 195/2005 privind protecția mediului, art. II "Autoritățile administrației publice locale au obligația de a asigura din terenul intravilan o suprafață de spațiu verde de minimum 26 mp/locuitor".

Director Executiv  
ing. Galea TEMNEANU

Nume și Prenume	Funcția	Data	Semnătura
Avizat: ing. Irina Ana SIMIONESCU	Șef Serviciu Avize, Acorduri, Autorizații	06.02.2025	

AGENȚIA PENTRU PROTECȚIA MEDIULUI IAȘI  
Calea Chișinăului, nr.43, Iași, Cod poștal 700179  
Tel.: +4 0232 215 497 e-mail: office@apmis.anpm.ro website: http://apmis.anpm.ro  
Operator de date cu caracter personal, conform Regulamentului (UE) 2016/679

Pagină 1 din 2