



HOTĂRÂRE

privind declararea de utilitate publică de interes local a lucrărilor de construcție/extindere/reabilitare a obiectivului de investiții „Gospodărie de apă Gâștești” din cadrul proiectului P.O.I.M. implementat pe administrativul municipiului Pașcani și aprobarea solicitării de scoatere din circuitul agricol a terenului în suprafață de 3250 mp, proprietate publică a municipiului Pașcani, identificat în T1, P 7/1, nr. cadastral 68819, municipiul Pașcani (suburbia Gâștești), jud. Iași

Consiliul Local al municipiului Pașcani, jud Iași:

În baza Referatului de Aprobare nr. 11732 / 10 06.2021, întocmit de către Primarul municipiului Pașcani, d-nul Marius-Nicolae Pintilie;

Având în vedere adresele S.C. APAVITAL S.A. Iași înregistrate la Primăria municipiului Pașcani sub nr. 20561/23.11.2020 și respectiv 810 din 16.01.2020;

În conformitate cu dispozițiile art. 129, alin. (1), alin. (2), lit.d), alin (7), lit. n), alin. (14) din Ordonanța de urgență a Guvernului nr. 57 din 3 iulie 2019 privind Codul administrativ, cu modificările și completările ulterioare;

Având în vedere dispozițiile art. 5, alin. (3), lit. a) și lit. g) din Ordonanța de urgență a Guvernului nr. 34 din 23 aprilie 2013 privind organizarea, administrarea și exploatarea pajiștilor permanente și pentru modificarea și completarea Legii fondului funciar nr. 18/1991;

Având în vedere dispozițiile Ordinului Ministerului Agriculturii și Dezvoltării Rurale nr. 1.366 din 12 septembrie 2018 pentru aprobarea Procedurii privind scoaterea din circuitul agricol a pajiștilor permanente;

Având în vedere Anexa nr.3- Inventarul bunurilor care aparțin domeniului public al municipiului Pașcani, la Hotărârea Guvernului nr. 1.354/2001 privind atestarea domeniului public al județului Iași, precum și al municipiilor, orașelor și comunelor din județul Iași;

Având în vedere Hotărârea Consiliului Local al Municipiului Pașcani nr. 66 din data de 22.04.2021 privind acordul Consiliului Local al Municipiului Pașcani pentru dezlipirea bunului imobil – teren în suprafață de 80.000 mp, proprietate privată a municipiului Pașcani, identificat în tarlăua T1, parcela 7/1, nr. cad. 66692, suburbia Gâștești, municipiul Pașcani, jud. Iași;

Având în vedere Hotărârea Consiliului Local al Municipiului Pașcani nr. 67 din data de 22.04.2021 privind trecerea din proprietatea privată a municipiului Pașcani și administrarea Consiliului Local al municipiului Pașcani, în proprietatea publică a municipiului Pașcani și administrarea Consiliului Local Pașcani a terenului în suprafață de 3250 mp aferent Gospodăriei de apă Gâștești identificat în tarlăua T1, parcela 7/1, nr. cad. 66692, suburbia Gâștești, municipiul Pașcani, jud. Iași;

Având în vedere Extrasul de Carte Funciară pentru Informare nr. 16007/08.06.2021;

În baza Raportului nr. 11733 / 10 06 2021 întocmit Serviciul Urbanism și Amenajări Teritoriale, Compartimentul Patrimoniu și Contracte și Compartimentul Juridic și Contencios din cadrul aparatului de specialitate al Primarului municipiului Pașcani ;

Având în vedere Rapoartele de avizare ale următoarelor comisii de specialitate din cadrul Consiliului Local al Municipiului Pașcani :

- Avizul Comisiei de prognoze economico-sociale, buget, finanțe, industrie, agricultură, silvicultură, prestări servicii, comerț și IMM-uri, programe europene, atragere de fonduri structurale și relații externe, înregistrat sub nr. _____ / _____.06 2021;

- Avizul Comisiei juridice, ordine publică, administrație publică, drepturile omului și libertăți cetățenești, înregistrat sub nr. _____ / _____.06 2021;

- Avizul Comisiei de organizare și dezvoltare urbanistică, realizarea lucrărilor publice, protecția mediului, ecologie, patrimoniu, înregistrat sub nr. _____ / _____.06.2021;
În temeiul art. 139, alin. (1) și art. 196, alin. (1), lit. a) din Ordonanța de Urgență a Guvernului nr. 57 din 3 iulie 2019 privind Codul administrativ, cu modificările și completările ulterioare;

HOTĂRĂȘTE:

Art.1. Se aprobă declararea de de utilitate publică de interes local a lucrărilor de construcție/extindere/reabilitare a obiectivului de investiții „Gospodărie de apă Gâștești” din cadrul proiectului P.O.I.M. implementat pe administrativul municipiului Pașcani, prezentat în Anexa nr. 1, parte integrantă din prezenta hotărâre,

Art.2. Se aprobă solicitarea de scoatere din circuitul agricol a terenului în suprafață de 3250 mp, proprietate privată a municipiului Pașcani, identificat în T1, P7/1, nr. cadastral 68819, municipiul Pașcani (Suburbia Gâștești), jud. Iași, prezentat în Planului de amplasament și delimitare a imobilului – Anexa nr. 2, parte integrantă din prezenta hotărâre.

Art. 3. Se aprobă punerea la dispoziția “Proiectului Regional de Dezvoltare a infrastructurii de apa si apa uzata din județul Iași, in perioada 2014 – 2020” a terenului prezentat la art. 1 pentru construcția/extinderea/reabilitarea noilor investiții aferente acestuia, situate pe administrativul Municipiului Pașcani.

Art. 4. Prezenta hotărâre va fi dusă la indeplinire de către Primarul municipiului Pașcani, Serviciul Cadastru, Fond Funciar, Consultanță Agricolă, Serviciul Urbanism și Amenajări Teritoriale, Compartiment Tehnic și Investiții, Compartimentul Patrimoniu și Contracte și Compartimentul Juridic și Contencios din cadrul aparatului de specialitate al Primarului municipiului Pașcani.

Art.5. Serviciul administrație publică va comunica în copie prezenta hotărâre:


- Instituției Prefectului județului Iași ;
- Primarului municipiului Pașcani ;
- Serviciului Urbanism și Amenajarea Teritoriului;
- Compartimentului Tehnic și Investiții ;
- Compartimentului Patrimoniu și Contracte;
- Compartimentului Juridic și Contencios ;
- S.C. APAVITAL S.A. Iași.

**PREȘEDINTE DE ȘEDINȚĂ:
CONSILIER,**

**CONTRASEMNEAZĂ:
SECRETAR GENERAL,
Cons. Jr. IRINA JITARU**

Nr. _____
Din _____ .06.2020

**INIȚIATOR:
PRIMARĂ N
MARIUS NICOLE PINTILIE**



La Hotărârea Consiliului Local al Municipiului Pașcani nr. _____ din _____.06.2021

Tabel nominal cu terenul propus de SC Apavital SA Iasi, aflat pe administrativul Municipiului Pașcani care se pune la dispoziția "Proiectului Regional de Dezvoltare a infrastructurii de apă și apă uzată din județul Iași, în perioada 2014 – 2020" pentru construcția/extinderea/reabilitarea noilor investiții aferente acestuia

Nr. crt.	Denumirea obiectivului de investiții	Locația obiectivului de investiții	Nr. Cad.	Observații (statutul juridic al terenului)
1.	Gospodărie de apă	Mun. Pașcani, suburbia Gâștești, T1, P 7/1	68819	Proprietate publică a Municipiului Pașcani

Întocmit,
Comp. Patrimoniu și Contracte
Cons jr. Bogdan Lungu



REFERAT DE APROBARE

privind declararea de utilitate publică de interes local a lucrărilor de construcție/extindere/reabilitare a obiectivului de investiții „Gospodărie de apă Gâștești din cadrul proiectului P.O.I.M. implementat pe administrativul municipiului Pașcani și aprobarea solicitării de scoatere din circuitul agricol a terenului în suprafață de 3250 mp, proprietate publică a municipiului Pașcani, identificat în T1, P 7/1, nr. cadastral 68819, municipiul Pașcani (suburbia Gâștești), jud. Iași

Având în vedere adresele S.C. APAVITAL S.A. Iași înregistrate la Primăria municipiului Pașcani sub nr. 20561/23.11.2020 și respectiv 810 din 16.01.2020;

În conformitate cu dispozițiile art. 129, alin. (1), alin. (2), lit.d), alin (7), lit. n), alin. (14) din Ordonanța de urgență a Guvernului nr. 57 din 3 iulie 2019 privind Codul administrativ, cu modificările și completările ulterioare;

Având în vedere dispozițiile art. 5, alin. (3), lit. a) și lit. g) din Ordonanța de urgență a Guvernului nr. 34 din 23 aprilie 2013 privind organizarea, administrarea și exploatarea pajiștilor permanente și pentru modificarea și completarea Legii fondului funciar nr. 18/1991;

Având în vedere dispozițiile Ordinului Ministerului Agriculturii și Dezvoltării Rurale nr. 1.366 din 12 septembrie 2018 pentru aprobarea Procedurii privind scoaterea din circuitul agricol a pajiștilor permanente;

Având în vedere Anexa nr.3- Inventarul bunurilor care aparțin domeniului public al municipiului Pașcani, la Hotărârea Guvernului nr. 1.354/2001 privind atestarea domeniului public al județului Iași, precum și al municipiilor, orașelor și comunelor din județul Iași ;


Având în vedere Hotărârea Consiliului Local al Municipiului Pașcani nr. 66 din data de 22.04.2021 privind acordul Consiliului Local al Municipiului Pașcani pentru dezlipirea bunului imobil – teren în suprafață de 80.000 mp, proprietate privată a municipiului Pașcani, identificat în tarlăua T1, parcela 7/1, nr. cad. 66692, suburbia Gâștești, municipiul Pașcani, jud. Iași;

Având în vedere Hotărârea Consiliului Local al Municipiului Pașcani nr. 67 din data de 22.04.2021 privind trecerea din proprietatea privată a municipiului Pașcani și administrarea Consiliului Local al municipiului Pașcani, în proprietatea publică a municipiului Pașcani și administrarea Consiliului Local Pașcani a terenului în suprafață de 3250 mp aferent Gospodăriei de apă Gâștești identificat în tarlăua T1, parcela 7/1, nr. cad. 66692, suburbia Gâștești, municipiul Pașcani, jud. Iași;

Având în vedere Extrasul de Carte Funciară pentru Informare nr. 16007/08.06.2021;

Întrucât la S.C. APAVITAL S.A. se află în implementare PROIECTUL REGIONAL DE DEZVOLTARE A INFRASTRUCTURII DE APĂ ȘI APĂ UZATĂ DIN JUDEȚUL IAȘI ÎN PERIOADA 2014-2020, iar terenul prezentat în proiectul de hotărâre este aferent obiectivului de investiții „Gospodărie de apă Gâștești” din cadrul proiectului P.O.I.M. de pe administrativul municipiului Pașcani;

Având în vedere cele menționate propun spre dezbateră și aprobare Consiliului Local al municipiului Pașcani, proiectul de hotărâre privind declararea de utilitate publică de interes local a lucrărilor de construcție/extindere/reabilitare a obiectivului de investiții „Gospodărie de apă Gâștești” din cadrul proiectului P.O.I.M. implementat pe administrativul municipiului Pașcani și aprobarea solicitării de scoatere din circuitul agricol a terenului în suprafață de 3250 mp, proprietate publică a municipiului Pașcani, identificat în T1, P 7/1, nr. cadastral 68819, municipiul Pașcani (suburbia Gâștești), jud. Iași, în forma prezentată.



Nr. 11733/10, 06.2021

R A P O R T

privind declararea de utilitate publică de interes local a lucrărilor de construcție/extindere/reabilitare a obiectivului de investiții „Gospodărie de apă Gâstesti” din cadrul proiectului P.O.I.M. implementat pe administrativul municipiului Pașcani și aprobarea solicitării de scoatere din circuitul agricol a terenului în suprafață de 3250 mp, proprietate publică a municipiului Pașcani, identificat în T1, P 7/1, nr. cadastral 68819, municipiul Pașcani (suburbia Gâstesti), jud. Iași

În baza Referatului de Aprobare nr. 11732/10 06.2021 întocmit de către Primarul municipiului Pașcani, d-ul Marius-Nicolae Pintilie;

Având în vedere adresele S.C. APAVITAL S.A. Iași înregistrate la Primăria municipiului Pașcani sub nr. 20561/23.11.2020 și respectiv 810 din 16.01.2020;

În conformitate cu dispozițiile art. 129, alin. (1), alin. (2), lit.d), alin (7), lit. n), alin. (14) din Ordonanța de urgență a Guvernului nr. 57 din 3 iulie 2019 privind Codul administrativ, cu modificările și completările ulterioare;

„ ART. 129

Atribuțiile consiliului local

(1) Consiliul local are inițiativă și hotărăște, în condițiile legii, în toate problemele de interes local, cu excepția celor care sunt date prin lege în competența altor autorități ale administrației publice locale sau centrale.

(2) Consiliul local exercită următoarele categorii de atribuții:

d) atribuții privind gestionarea serviciilor de interes local;

(7) În exercitarea atribuțiilor prevăzute la alin. (2) lit. d), consiliul local asigură, potrivit competenței sale și în condițiile legii, cadrul necesar pentru furnizarea serviciilor publice de interes local privind:

n) serviciile comunitare de utilități publice de interes local;

(14) Consiliul local îndeplinește orice alte atribuții, în toate domeniile de interes local, cu excepția celor date în mod expres în competența altor autorități publice, precum și orice alte atribuții stabilite prin lege.”

Având în vedere dispozițiile art. 5, alin. (3), lit. a) și lit. g) din Ordonanța de urgență a Guvernului nr. 34 din 23 aprilie 2013 privind organizarea, administrarea și exploatarea pajiștilor permanente și pentru modificarea și completarea Legii fondului funciar nr. 18/1991:

„ ART. 5

(3) Prin excepție de la prevederile alin. (2), scoaterea definitivă sau temporară din circuitul agricol a pajiștilor situate în extravilan se poate face cu avizul Ministerului Agriculturii și Dezvoltării Rurale, pentru:

a) amplasarea obiectivelor de interes național, județean sau local, declarate de utilitate publică, în condițiile legislației în vigoare;

g) lucrări în cadrul unor programe de dezvoltare locală/județeană/regională inițiate de autoritățile administrației publice locale.”

Având în vedere dispozițiile Ordinului Ministerului Agriculturii și Dezvoltării Rurale nr. 1.366 din 12 septembrie 2018 pentru aprobarea Procedurii privind scoaterea din circuitul agricol a pajiștilor permanente;

Având în vedere Anexa nr.3- Inventarul bunurilor care aparțin domeniului public al municipiului Pașcani, la Hotărârea Guvernului nr. 1.354/2001 privind atestarea domeniului public al județului Iași, precum și al municipiilor, orașelor și comunelor din județul Iași;

Având în vedere Hotărârea Consiliului Local al Municipiului Pașcani nr. 66 din data de 22.04.2021 privind acordul Consiliului Local al Municipiului Pașcani pentru dezlipirea bunului

22.04.2021 privind trecerea din proprietatea privată a municipiului Pașcani și administrarea Consiliului Local al municipiului Pașcani, în proprietatea publică a municipiului Pașcani și administrarea Consiliului Local Pașcani a terenului în suprafață de 3250 mp aferent Gospodăriei de apă Gâștești identificat în tarlaua T1, parcela 7/1, nr. cad. 66692, suburbia Gâștești, municipiul Pașcani, jud. Iași;

Având în vedere Extrasul de Carte Funciară pentru Informare nr. 16007/08.06.2021;

Față de considerentele prezentate mai sus, Serviciul Urbanism și Amenajări Teritoriale, Compartimentul Patrimoniu și Contracte și Compartimentul Juridic și Contencios din cadrul aparatului de specialitate al Primarului municipiului Pașcani propune spre analiză și dezbateră Consiliului Local al Municipiului Pașcani proiectul de hotărâre privind declararea de utilitate publică de interes local a lucrărilor de construcție/extindere/ privind declararea de utilitate publică de interes local a lucrărilor de construcție/extindere/reabilitare a obiectivului de investiții „Gospodărie de apă Gâștești” din cadrul proiectului P.O.I.M. implementat pe administrativul municipiului Pașcani și aprobarea solicitării de scoatere din circuitul agricol a terenului în suprafață de 3250 mp, proprietate publică a municipiului Pașcani, identificat în T1, P 7/1, nr. cadastral 68819, municipiul Pașcani (suburbia Gâștești), jud. Iași, în forma prezentată de inițiator.

Serviciu Urbanism și Amenajări Teritoriale
Ing. Ciprian Prișecaru

Compartimentul Juridic și Contencios
Cons. Jr. Marius Vlad


Compartiment Patrimoniu și Contracte
Cons. Jr. Bogdan Lungu

Subject: **In atentia dlui Primar Marius PINTILIE - documente ApaVital POIM**

From: Gheorghe Vlasie <gheorghe.vlasie@gmail.com>

To: Primaria Pascani <office@primariapascani.ro>

Date: 2020-11-20 11:19

roundcube 

Secretar: 24.11.2020.

- Model HCL_declaratie teren.docx(~38 KB)
- HCL 112_2020.PDF(~132 KB)
- Adresa Apavital 18617_230420_Pascani_Aprobare cofinantare POIM.pdf(~420 KB)
- HCL 72_2020 aprobare cofinantare POIM.pdf(~1.2 MB)
- HCL 33_2020.pdf(~2.1 MB)

Județul IAȘI
Municipiul PAȘCANI
Căminul de Cultură și Tineret
Nr. 20561
Anoara, luna 11 zi de
Anexe

Buna ziua

Având în vedere discuției telefonice de azi, vă solicit sprijinul pentru continuarea procedurilor de implementare a investițiilor pe POIM. In acest moment solicitările ApaVital privesc următoarele trei aspecte:

1.) Emiterea unei HCL prin care să fie modificată și completată HCL nr 72/21.05.2020, prin adăugarea unui articol suplimentar. Așa cum rezultă din adresa ApaVital nr. 18617/23.04.2020, articolul suplimentar are o formulare standard pentru toate UAT în care se implementează lucrări prin POIM și, având în vedere valoarea investițiilor propuse pentru Pascani, ar trebui să aibă forma următoare:

Art. 1. Se aprobă valoarea investițiilor aferente UAT Pașcani din cadrul proiectului regional de dezvoltare a infrastructurii de apă și apă uzată din județul Iași în perioada 2014-2020, în sumă totală de 25.131.352,65 euro, fără TVA

Celelalte articole din HCL nr 72/21.05.2020 vor fi renumerotate, Art. 1 devenind Art. 2, Art. 2 devenind Art. 3, iar Art. 3 devenind Art. 4.

2.) Pentru terenul aflat la pct. 1. din Anexa nr. 1 la HCL 33/20.02.2020 (Gospodăria de apă din Găștești) trebuie realizată printr-o nouă HCL trecerea din domeniul privat al municipiului Pașcani în domeniul public al mun. Pașcani și, ulterior, finalizarea scoaterii terenului afectat din circuitul agricol.

3.) Pentru fiecare din obiectivele de investiții menționate in HCL 33/20.02.2020 și/sau HCL 112/30.06.2020 trebuie emisă o Declarație, după modelul standard atașat (documentul word).

Aveți în fișierele atașate documentele la care se face referire în prezentul mesaj.

Cu considerație,

Gheorghe VLASIE
0727003199

SAP
Codel Gospod. nr 11 de spec
Solicitant PECHI pt. pct. 1
de la SUAT (long investitii)
- Birou e generat
Conf. june 11/20/2020, 12:00 PM

2
Punct 4 rap. de spec
pt - punctul 2 de la:
- long generat
- SCAI
25.11.2020

Județul IAȘI
Municipiul PAȘCANI
 INTRARE - IEȘIRE

Nr. 310
 An 2020 Luna 01 zi 16
 Anexa _____

S.C. APAVITAL S.A. IAȘI -

15. IAN. 2020

Nr. Inreg. 2163

Ala Kerola

Nr. / zi luna an.

Către: *Primaria Pascani*
In atentia: *D-lui. Dumitru Pantazi - Primar*

Re: **sollicitare emitere HCL - amplasamente obiective POIM**

Corp. patron
Urgent pentru alocu
cratare pentru
HCL nr. 13 luna
februarie
2020

Stimate domnule primar,

In prezent, la SC APAVITAL SA se afla in implementare PROIECTUL REGIONAL DE DEZVOLTARE A INFRASTRUCTURII DE APA SI APA UZATA DIN JUDEȚUL IAȘI IN PERIOADA 2014 - 2020.

Avand in vedere sollicitarile Autoritatii de Management POIM, va rugam sa ne transmiteti Hotararile de Consiliu Local si adeverintele pentru terenurile aferente obiectivelor de investii din cadrul proiectului POIM. Pe raza UAT Pascani se are in vedere construirea urmatoarelor obiective, amplasate astfel:

- 1 Gospodaria de apa - Gastesti - Șoseaua Neamțului (DN 28A)
- 21 Stații de pompare apa uzata:

Pascani
SPAU 1 - str. Măgălăilor
SPAU 2 - str. Rozelor
SAT Lunca
SPAU 1 - str. Mihai Viteazul
SPAU 2 - str. Unirii
SPAU 3 - str. Unirii
SPAU 4 - str. 1 Mai
SPAU 6 - str. Garii
SAT Blagești
SPAU 1 - str. Avram Iancu (DS 551)
SAT Bosteni
SPAU 1 - str. Libertatii (DS 163)
SPAU 2 - str. Ion Creanga (DS 067)
SAT Gastesti
SPAU 1 - str. Gastesti (DS 126)

Corp. patron
Sesiune
Proiect HCL
Verificat
sollicitate
in baza
min public
si
desch fond

16.01.2020

Ti 23.01.2020

S.C. ApaVital S.A. Iasi
 Capital social subscris si versat 78.973.243 lei; MIRC: J-22-1-91; COD BIRUER: 243040;
 CUI: 1969709 AFIR: Conf. Rafaleon Bank S.A. - Agenția Iasi: RC-47RZDR000606003707233;
 Cont Trezorerie lei: RC-17FE27065060XXR02179

Intocmit de: *Sef Serviu LIP Dan Coloceru*

Verificat de: *Sef Serviu Investitii Ciprian Savastriu*

[Signature]

[Signature]



16.01.2020

SPAU 2 - str. Gastești (DS 125)
SPAU 3 - str. Ciucului (DS 215)
SPAU 4 - str. Buzdugan (DS 931)
SPAU 5 - str. Teller (DS 985)
SPAU 6 - str. Petru Rareș (DS 219)
SPAU 7 - str. Gastești
SPAU 8 - str. Cișnăvăniului (DS 1064)
SPAU 9 - str. Paraul Sec (DS 999)
SAT Sadomani
SPAU 1 - str. 13 Decembrie
SPAU 2 - str. Fericiți (DS-14)

- 1 Stație de pompare apă potabilă - Amplasată în camera de vană a rezervoarelor din gospodăria de apă existentă - Pascani.

Se encixează la prezenta modelele de HCL și adeverință în formatul solicitat de Autoritatea de Management POIM.

Documentele în format electronic (model HCL și adeverință, planuri amplasamente obiective pe raza UAT Pascani) v-au fost transmise pe e-mail la adresele primar@primariapascani.ro, secretar@primariapascani.ro.

Vă mulțumim.

Cu stimă,

dr. ing. **Tomă Toma**
Director General



Primăria / Consiliul Județean []
Direcția []

Declarație Nr. []

Prin prezenta se adeverește că terenul în suprafață de []%, situat în (baza/cvartal, parceda, lot), se află în proprietatea publică a localității/județului [].

Menționăm că pentru acest teren nu au fost depuse cereri de retrocedare în condițiile legislației în vigoare și acesta nu face obiectul nici unui litigiu cu privire la stabilirea sau delimitarea proprietății.

Data

Directorul Direcției []

Primar / Președinte []

Secretar []

România

Județul ...

Consiliul Local/Consiliul Județean ...

HOTĂRÂREA NR. ...

din data de...

privind punerea la dispoziția proiectului ... a terenului pentru construcția/extinderea/reabilitarea noilor
investiții aferente acestuia

Consiliul Local/Consiliul județean ...
Întrunit în ședința ordinară, în prezența aconsilieri

Având în vedere proiectul de hotărâre ...

Ținând cont de prevederile ...

Fiind îndeplinite procedurile și prevederile ...

În temeiul drepturilor conferite de ...

HOTĂRĂȘTE

Art. 1. Se aprobă punerea la dispoziția proiectului ... a terenului pentru
construcția/extinderea/reabilitarea obiectului de investiții ... în cadrul proiectului ... teren
identificat conform anexei ... (Planul de situație), din care face parte integrantă.

Art. 2. Obiectul de investiții ... aferent proiectului ... se va construi/extinde/reabilita pe terenul
care se află în domeniul public al localității ... teren disponibil exclusiv pentru realizarea
obiectivului propus în proiect.

Art. 3. Cu punerea în aplicare și ducerea la îndeplinire a prevederilor prezentei hotărâri se
împuternicește ...

Art. 4. Prezenta hotărâre se aduce la cunoștință publică prin grija secretarului localității și se
transmite, prin intermediul secretariatului Consiliului Local, către ...

PREȘEDINTE DE ȘEDINȚĂ

Contrasemnează,
SECRETAR ...



100104993828



Oficiul de Cadastru și Publicitate Imobiliară IASI
Biroul de Cadastru și Publicitate Imobiliară Pascani

Dosarul nr. 16007 / 08-06-2021

INCHEIERE Nr. 16007

Registrator: Cristina Nicoleta BOLOHAN

Asistent: Bogdan Constantin Raileanu

Asupra cererii introduse de MUNICIPIUL PASCANI domiciliat in Loc. Pascani, Str Stefan Cel Mare , Nr. 16, Jud. Iasi privind Notare in cartea funciara, in baza:
-Act Administrativ nr.HCL NR. 67/22-04-2021 emis de CONSILIUL LOCAL AL MUN. PASCANI;
fiind indeplinite conditiile prevazute la art. 29 din Legea cadastrului si a publicitatii imobiliare nr. 7/1996, republicata, cu modificarile si completarile ulterioare, tariful achitat in suma de 75 lei, cu documentul de plata:
-Chitanta externa nr.523805/07-06-2021 in suma de 75
pentru serviciul avand codul 241
Vazand referatul asistentului registrator in sensul ca nu exista impedimente la inscriere

DISPUNE

Admiterea cererii cu privire la:

- imobilul cu nr. cadastral 68819, inscris in cartea funciara 68819 UAT Pascani avand proprietarii: MUNICIPIUL PASCANI in cota de 1/1 de sub B.2;
- SE NOTEAZA PREZENTA HOTARARE DE CONSILIU PRIN CARE SE APROBA TRECEREA DIN PROPRIETATEA PRIVATA IN PROPRIETATEA PUBLICA A MUNICIPIULUI PASCANI A IMOBILULUI DIN PREZENTA CARTE FUNCIARA asupra A.1 in favoarea MUNICIPIUL PASCANI, sub B.5 din cartea funciara 68819 UAT Pascani;

Prezenta se va comunica părților:

MUNICIPIUL PASCANI
ISACHI DRAGOS

*) Cu drept de reexaminare in termen de 15 zile de la comunicare, care se depune la Biroul de Cadastru si Publicitate Imobiliara Pascani, se inscrie in cartea funciara si se solutioneaza de catre registratorul-sef

Data soluționării,
08-06-2021

Registrator,
Cristina Nicoleta BOLOHAN

Asistent Registrator,

Bogdan Constantin Raileanu
Bogdan
Constantin
Raileanu

Semnat digital de Bogdan
Constantin Raileanu
Data: 2021.06.08 14:03:45
+03'00'

*) Cu excepția situațiilor prevăzute la Art. 62 alin. (1) din Regulamentul de avizare, recepție și inscriere in evidențele de cadastru și carte funciară, aprobat prin ODG Nr. 700/2014.



Oficiul de Cadastru și Publicitate Imobiliară IASI
Biroul de Cadastru și Publicitate Imobiliară Pascani

EXTRAS DE CARTE FUNCİARĂ PENTRU INFORMARE

Carte Funciară Nr. 68819 Pascani

Nr. cerere	16007
Ziua	08
Luna	06
Anul	2021

Cod verificare
100104993828



Semnat : cu semnatura
electronica extinsa, cf. L
455/2001 si eIDAS

A. Partea I. Descrierea imobilului

TEREN Extravilan

Adresa: Jud. Iasi

Nr. Crt	Nr. cadastral Nr. topografic	Suprafata* (mp)	Observatii / Referinta
A1	68819	3.250	- extravilan mun.Pascani, jud.Iasi ,LOT 2.

B. Partea II. Proprietari și acte

Înscrieri privitoare la dreptul de proprietate și alte drepturi reale		Referințe
16005 / 08/06/2021		
Act Notarial nr. 1650, din 07/06/2021 emis de Isachi Dragos;		
B1	Se infiinteaza cartea funciara 68819 a imobilului cu numarul cadastral 68819 / UAT Pascani, rezultat din dezmembrarea imobilului cu numarul cadastral 66692 inscris in cartea funciara 66692;	A1
Act Administrativ nr. HCL 130, din 20/12/2011 emis de CONSILIUL LOCAL MUN. PASCANI; Act Administrativ nr. ADEVERINTA 14643, din 04/09/2019 emis de PRIMARIE;		
B2	Intabulare, drept de PROPRIETATE, dobandit prin Lege, cota actuala 1/1 1) MUNICIPIUL PASCANI , CIF:4541360, DOMENIUL PRIVAT <i>OBSERVATII: pozitie transcrisa din CF 66692/Pascani, inscrisa prin incheierea nr. 18660 din 16/09/2019;</i>	A1
B3	Imobil inregistrat in planul cadastral fara localizare certa datorita lipsei planului parcelar <i>OBSERVATII: pozitie transcrisa din CF 66692/Pascani, inscrisa prin incheierea nr. 18660 din 16/09/2019;</i>	A1
Act Administrativ nr. 130, din 20/12/2011 emis de CONSILIUL LOCAL MUNICIPIUL PASCANI; Act Administrativ nr. 5601, din 17/03/2021 emis de PRIMARIA MUNICIPIULUI PASCANI; Act Administrativ nr. 18660, din 16/09/2019 emis de OCPI IASI;		
B4	se actualizeaza informatiile cadastrale ale imobilului in sensul inscrierii corecte a categoriei de folosinta a terenului <i>OBSERVATII: pozitie transcrisa din CF 66692/Pascani, inscrisa prin incheierea nr. 11089 din 13/04/2021;</i>	A1
16007 / 08/06/2021		
Act Administrativ nr. HCL NR. 67, din 22/04/2021 emis de CONSILIUL LOCAL AL MUN. PASCANI;		
B5	SE NOTEAZA PREZENTA HOTARARE DE CONSILIU PRIN CARE SE APROBA TRECEREA DIN PROPRIETATEA PRIVATA IN PROPRIETATEA PUBLICA A MUNICIPIULUI PASCANI A IMOBILULUI DIN PREZENTA CARTE FUNCİARA 1) MUNICIPIUL PASCANI , CIF:4541360	A1 ✓

C. Partea III. SARCINI .

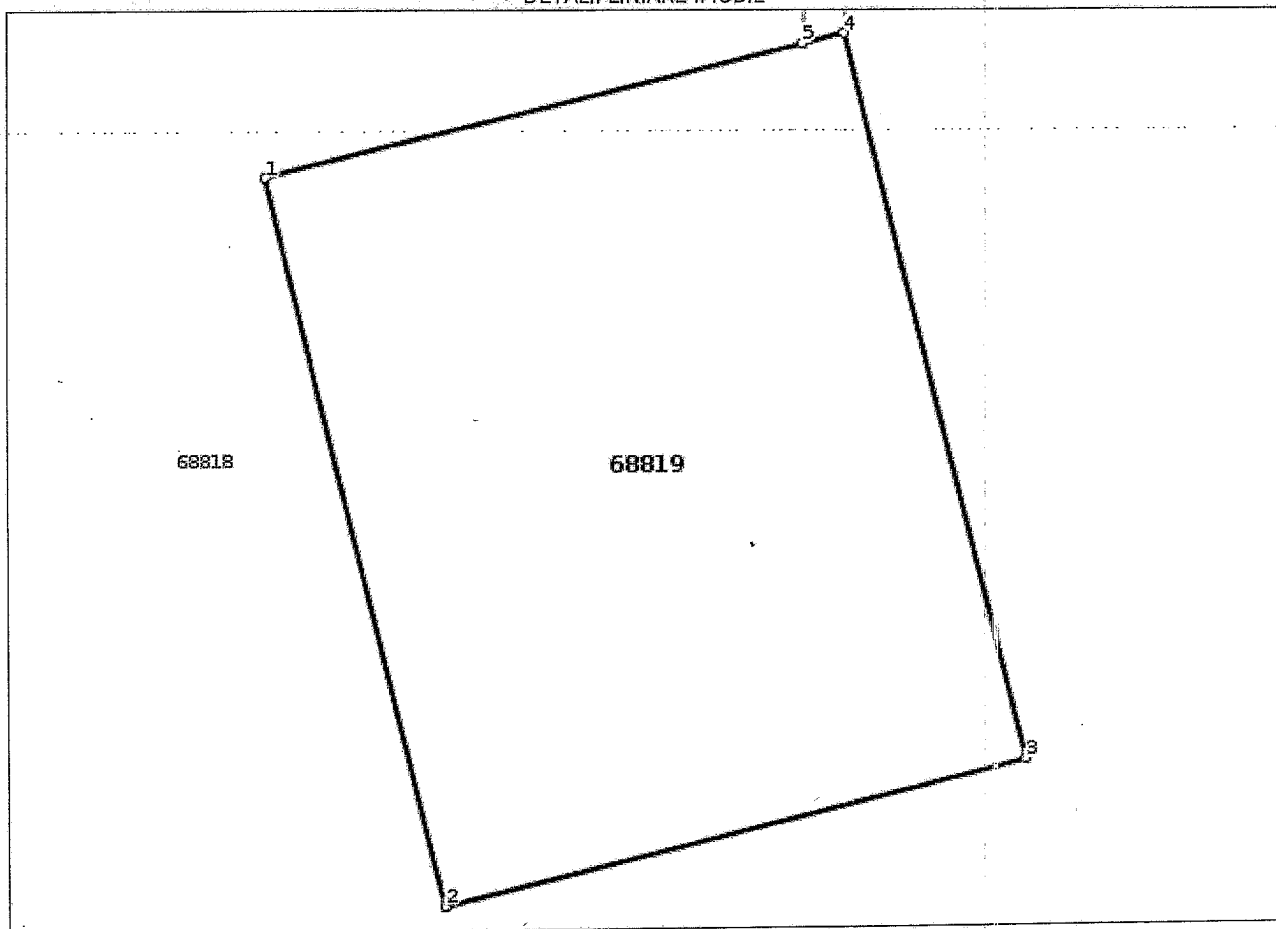
Inscrieri privind dezmembramintele dreptului de proprietate, drepturi reale de garanție și sarcini	Referințe
NU SUNT	

Anexa Nr. 1 La Partea I**Teren**

Nr cadastral	Suprafața (mp)*	Observații / Referințe
68819	3.250	- extravilan mun.Pascani, jud.Iasi ,LOT 2.

* Suprafața este determinată în planul de proiecție Stereo 70.

DETALII LINIARE IMOBIL

**Date referitoare la teren**

Nr Crt	Categorie folosință	Intravilan	Suprafața (mp)	Tarla	Parcelă	Nr. topo	Observații / Referințe
1	pasune	NU	3.250	1	7/1	-	-teren extravilan neingardit fata de vecinatati LOT 2.

Lungime Segmente

1) Valorile lungimilor segmentelor sunt obținute din proiecție în plan.

Punct început	Punct sfârșit	Lungime segment (** (m)
1	2	63.95
2	3	50.821
3	4	63.95
4	5	3.627
5	1	47.194

** Lungimile segmentelor sunt determinate în planul de proiecție Stereo 70 și sunt rotunjite la 1 milimetru.
 *** Distanța dintre puncte este formată din segmente cumulate ce sunt mai mici decât valoarea 1 milimetru.

Certific că prezentul extras corespunde cu pozițiile în vigoare din cartea funciară originală, păstrată de acest birou.

Prezentul extras de carte funciară este valabil la autentificarea de către notarul public a actelor juridice prin care se sting drepturile reale precum și pentru dezbaterea succesiunilor, iar informațiile prezentate sunt susceptibile de orice modificare, în condițiile legii.

S-a achitat tariful de 75 RON, -Chitanța externă nr.523805/07-06-2021 în suma de 75, pentru serviciul de publicitate imobiliară cu codul nr. 241.

Data soluționării,
08-06-2021

Asistent Registrator,
Bogdan Constantin Raileanu

Referent,

Data eliberării,
//___

(parafa și semnătura)

(parafa și semnătura)