

Consiliul Local al Municipiului Pașcani		
PROIECT DE HOTĂRÂRE		
Nr.	121	
An	Lună	Zi
2021	07	23

ROMÂNIA
JUDEȚUL IAȘI
MUNICIPIUL PAȘCANI
CONSILIUL LOCAL

AVIZAT,
SECRETARUL GENERAL al
MUNICIPIULUI PAȘCANI
Cons. Jr. Irina JITARU

**PROIECT
HOTĂRÂRE**

privind aprobarea obiectivului de investiții “Acumulare nepermanentă pârâu Gâstești în zona localității Pașcani, județul Iași”, faza S.F., având ca beneficiar Administrația Bazinală de Apă Siret.

Consiliul Local al Municipiului Pașcani, jud Iași:

În baza Referatului de Aprobare nr. 1483/23/07.2021, întocmit de către Primarul Municipiului Pașcani, d - nul Marius - Nicolae Pintilie;

Având în vedere dispozițiile art. 129, alin. (1), alin. (2), lit.d), alin (7), lit. n), alin. (14) din Ordonanța de urgență a Guvernului nr. 57 din 3 iulie 2019 privind Codul administrativ, cu modificările și completările ulterioare;

Având în vedere Anexa nr. 3 - Inventarul bunurilor care aparțin domeniului public al Municipiului Pașcani, la Hotărârea Guvernului nr. 1.354/2001 privind atestarea domeniului public al județului Iași, precum și al municipiilor, orașelor și comunelor din județul Iași;

Având în vedere prevederile art. 2, litera g) și litera g¹) din Legea nr. 107 din 25 septembrie 1996 - Legea apelor, cu modificările și completările ulterioare;

Având în vedere dispozițiile art. 5, alin. (3), lit. a) și lit. g) din Ordonanța de urgență a Guvernului nr. 34 din 23 aprilie 2013 privind organizarea, administrarea și exploatarea pajiștilor permanente și pentru modificarea și completarea Legii fondului funciar nr. 18/1991;

Având în vedere Hotărârea Consiliului Local al Municipiului Pașcani nr. 130 din data de 20.12.2011, privind însușirea proprietății private a Municipiului Pașcani, jud. Iași;

Având în vedere adresa nr. 141/14.05.2021, transmisă de S.C. 4C Project Consulting S.R.L., înregistrată la Primăria Municipiului Pașcani sub nr. 9895/017.05.2021, prin care este transmisă documentația tehnică în vederea întocmirii PHCL;

Având în vedere adresa nr. 165/03.06.2021, transmisă de S.C. 4C Project Consulting S.R.L., înregistrată la Primăria Municipiului Pașcani sub nr.

11233/04.06.2021, prin care se solicită întocmirea PHCL în vederea obținerii avizului de la Direcția pentru Agricultură Iași;

Având în vedere adresa nr. 241/20.07.2021, transmisă de S.C. 4C Project Consulting S.R.L., înregistrată la Primăria Municipiului Pașcani sub nr. 14353/21.07.2021, prin care se comunică valoarea investiției care este de 9.906.383,50 lei (cu TVA) iar sursele de finanțare sunt de la bugetul de stat și alte surse legal constituite;

Având în vedere adresa nr. 245/22.07.2021, transmisă de S.C. 4C Project Consulting S.R.L., înregistrată la Primăria Municipiului Pașcani sub nr. 14514/22.07.2021 – Raport tehnic pentru obținerea Hotărârii Consiliului Local – Anexa 1;

În baza Raportului nr. _____ / ____/____ /2021 întocmit de Compartimentul Tehnic și Investiții, Serviciul Urbanism și Amenajări Teritoriale, Compartimentul Patrimoniu și Contracte și Compartimentul Juridic și Contencios din cadrul aparatului de specialitate al Primarului Municipiului Pașcani ;

Având în vedere Rapoartele de avizare ale următoarelor comisii de specialitate din cadrul Consiliului Local al Municipiului Pașcani:

- Avizul Comisiei de prognoze economico-sociale, buget, finanțe, industrie, agricultură, silvicultură, prestări servicii, comerț și IMM-uri, programe europene, atragere de fonduri structurale și relații externe, înregistrat sub nr. _____ / ____/ 2021;

- Avizul Comisiei juridice, ordine publică, administrație publică, drepturile omului și libertăți cetățenești, înregistrat sub nr. . _____ / ____/____/2021;

- Avizul Comisiei de organizare și dezvoltare urbanistică, realizarea lucrărilor publice, protecția mediului, ecologie, patrimoniu, înregistrat sub nr. . _____ / ____/____/ 2021;

În temeiul art. 139, alin. (1) și art. 196, alin. (1), lit. a) din Ordonanța de Urgență a Guvernului nr. 57 din 3 iulie 2019 privind Codul administrativ, cu modificările și completările ulterioare;

HOTĂRĂȘTE :

Art.1. Se aprobă obiectivul de investiții “Acumulare nepermanentă pârâu Gâștești în zona localității Pașcani, județul Iași”, faza S.F., având ca beneficiar Administrația Bazinală de Apă Siret, prezentat în Anexa nr. 1, parte integrantă din prezenta hotărâre.

Art.2. Promovarea și continuarea demersurilor legale pentru realizarea obiectivului de investiții cât și obținerea avizelor și autorizațiilor necesare sunt în sarcina Administrației Bazinale de Apă Siret.

Art. 3. Prezenta hotărâre va fi dusă la îndeplinire de către Primarul Municipiului Pașcani prin Compartimentul Tehnic și Investiții, Serviciul Urbanism și Amenajări Teritoriale, Compartimentul Patrimoniu și Contracte și Compartimentul Juridic și Contencios din cadrul aparatului de specialitate al Primarului Municipiului Pașcani.

Art. 4. Serviciul administrație publică va comunica în copie prezenta hotărâre:

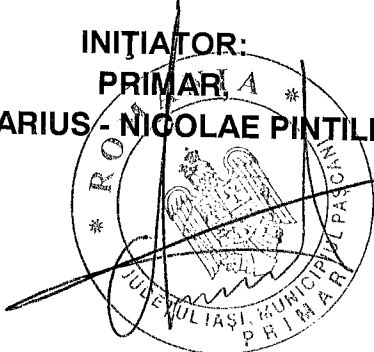
- Instituției Prefectului județului Iași ;
- Primarului municipiului Pașcani ;
- Serviciului Urbanism și Amenajarea Teritoriului;
- Compartimentului Tehnic și Investiții ;
- Compartimentului Patrimoniu și Contracte;
- Compartimentului Juridic și Contencios ;
- Administrației Bazinale de Apă Siret.

**PREȘEDINTE DE ȘEDINȚĂ:
CONSILIER,**

**CONTRASEMNEAZĂ:
SECRETAR GENERAL,
Cons. Jr. IRINA JITARU**

Nr. _____
Din _____.07.2021

**INIȚIATOR:
PRIMAR, A
MARIUS - NICOLAE PINTILIE**



ANEXA 1 LA HCL NR. din data de 10.07.2021
Pătrăușcăuș
fa. BOTOȘANI

Județul IAȘI
Primăria Municipiului PAȘCANI
- GHIȘEUL UNIC -

1

Nr. 145/19
Data: 22.07.2021

**RAPORT TEHNIC PENTRU OBTINEREA
INTRARE / IEȘIREĂRII DE CONSILIU LOCAL – PAȘCANI**
Nr. 245 Din 22.07.2021

1.1 Denumirea proiectului de investiții:

**“ACUMULARE NEPERMANENTĂ PÂRAUL GÂȘTEȘTI ÎN ZONA LOCALITĂȚII
PAȘCANI, JUD. IAȘI”** *Lucrările cuprind: acumulare nepermanente care să realizeze atenuarea
unde de viitură de pe pâraul Gâștești.*

Încadrarea conform legii nr. 292/2018 privind evaluarea impactului anumitor proiecte
publice și private asupra mediului: Anexa 2 – Lista proiectelor pentru care trebuie stabilită
necesitatea efectuării evaluării impactului asupra mediului – Se încadrează în această listă
(pct.10), litera f- construcția căilor navigabile interioare, altele decât cele prevăzute în anexa
nr. 1, lucrări de canalizare și lucrări împotriva inundațiilor.

1.2 Amplasamentul proiectului și adresa obiectivului:

Oraș : Pașcani

Zona : pe pâraul Gâștești

Județul: Iași

**Accesul pe amplasament se realizează prin drumul județean DJ 208 J Pașcani-Valea
Seacă.**

1.3 Date de identificare a titularului/beneficiarului proiectului de investiții:

a) denumirea titularului: : **ADMINISTRAȚIA BAZINALĂ DE APĂ SIRET;
SISTEMUL HIDROTEHNIC INDEPENDENT PAȘCANI**

b) adresa obiectivului: : **pe pâraul Gâștești în orașul Pașcani la ieșirea din comuna
Valea Seacă.**

*Încadrarea în planurile de urbanism / amenajarea teritoriului și/sau alte scheme /
programe:*

Lucrările propuse se încadrează în schema de amenajare teritoriului și a caracteristicilor
arhitecturale din zonă.

1.4 Încadrarea în alte activități existente:

Clasă de importanță: III conform P100-1/2013;

Clasa de importanță a lucrărilor din sectorul studiat, conform STAS 4273/1983 este
clasa a IV-a de importanță.

În baza “Metodologiei de stabilire a categoriei de importanță a construcțiilor” din
“Regulamentul privind stabilirea categoriei de importanță a construcțiilor” aprobat cu Ordinul

MLPAT nr. 31/N din 2 oct. 1995, completat cu H.G. 766/97, categoria de importanță a lucrărilor, este C – pentru construcții de importanță normală.

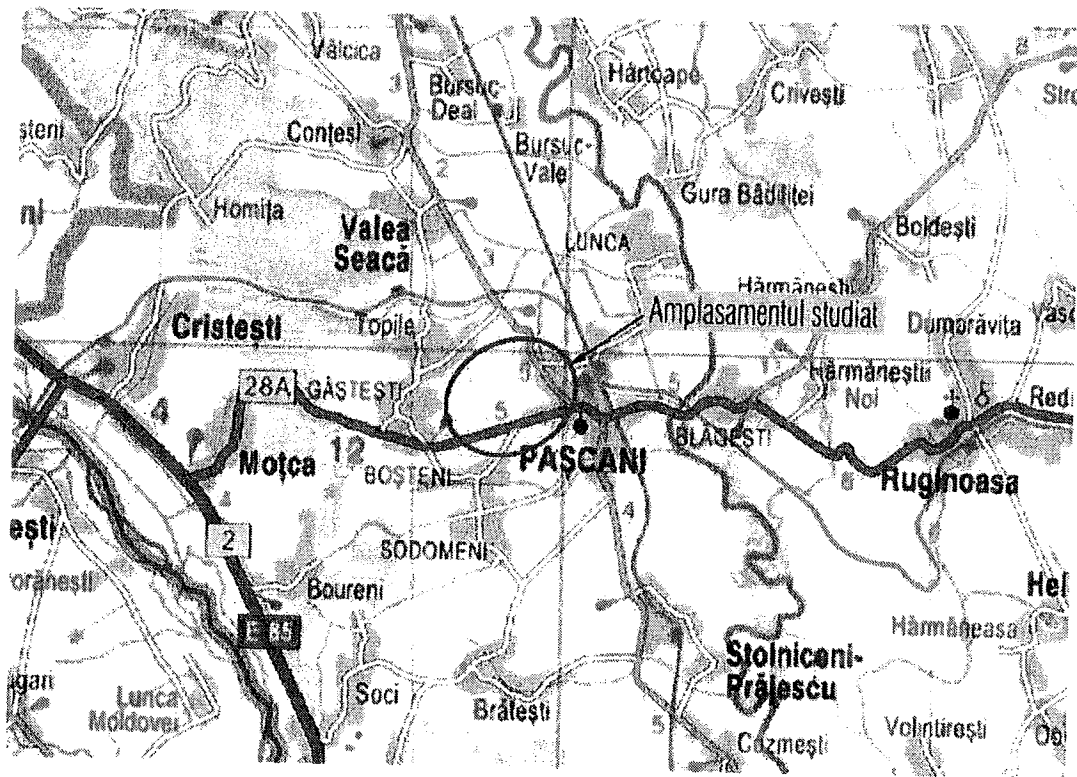
Zona seismică: Zona teritorială este cea corespunzătoare zonei seismice de calcul caracterizată printr-o valoare a perioadei de colț de $T_c = 0,7$ și valoarea de vârf a accelerației terenului pentru cutremure având $IMR = 225$ ani este de $a_g = 0,25g$ potrivit normativului P100/1-2013.

1.5 Bilanțul teritorial existent:

Investiția propusă a se realiza este pe pâraul Gâștești în orașul Pașcani, jud. Iași, amonte cu circa 400 m de podul de pe DJ 208 J Pașcani-Valea Seacă. Este o zonă populată racordată la toate utilitățile necesare.

Zona înaltă a mun. Pașcani este afectată de scurgerile de pe versanți, dar în principal de o serie de formațiuni torențiale și pâraie, cu-regim nepermanent și permanent de curgere.


O influență directă a orașului Pașcani o are pâraul Gâștești și Fântânele. Pentru protecția terenurilor agricole și implicit a orașului Pașcani, pâraul Gâștești a fost regularizat și îndiguit pe malul drept spre orașul Pașcani.



Plan de încadrare în zona

Accesul pe amplasament se realizează prin drumul județean DJ 208 J Pașcani-Valea Seacă.

Locuri de parcare: nu este cazul. Suprafață spații verzi: toate suprafețele afectate de lucrări se vor aduce la starea inițială.



Situația existentă

2. Descrierea sumară a proiectului:

Prin tema de proiectare și caietul de sarcini se dorește atenuarea undei de viitură de pe pâraul Gâștești, astfel încât albia propriu-zisă să poată tranzita debitul de apă provenit și din aportul de debit adus de către ceilalți afluenți din stânga. Astfel, se consideră îndeplinite cerințele caietului de sarcini.

Execuția acestei acumulări nepermanente pe cursul de apă a pâraul Gâștești va avea rolul de atenuare a undei de viitură produsă și astfel se vor scoate de sub efectul inundațiilor locuitorii și obiectivele socio-economice ale orașului Pașcani zona vale și Lunca Pașcani.

3. Descrierea lucrărilor propuse:

• Acumularea nepermanentă

Corpul barajului

Acesta va fi realizat din materiale locale iar paramentul amonte va fi protejat cu o saltea antierozională iar paramentul aval va fi protejat cu un strat vegetal înierbat, astfel va fi încadrat în peisajul natural. Caracteristicile barajului sunt stabilite în urma calculelor hidraulice, structurale și de stabilitate.

Descărcătorul de ape mari

Acesta va fi realizat din beton și va fi prevăzut cu canal de acces, prag deversor și canal rapid

Caracteristici constructive descărcător de ape mari:

-canal de acces cu panta inversă care corespunde cu panta paramentului amonte adică panta de 1:3.

-deversorul propriu-zis cu prag lat, din beton armat, turnat cu o grosime de 30 [cm], care va avea la rândul său o pantă de 2%.

-canalul rapid cu panta de 1:2,5 și înălțimea pereților laterali de 1,5 [m].

- Debit evacuat: $Q_{dev}=37$ [m³/s] pentru o înălțime a apei pe descărcător de 0,60 [m].

Disipatorul de energie

Acesta va fi realizat din beton și va fi prevăzut cu bazin disipator, rizbermă de beton și rizbermă mobilă.

Caracteristici constructive a bazinului disipator:

Bazinul disipator se va realiza din beton armat. El face legătura între golirea de fund, descărcătorul de ape mari și canalul de evacuare din aval.

Rizbermă de beton :

Rizberma se va realiza din beton armat, sub forma de dinți Rebock cu dimensiunile de $L=1$ [m], $l=1$ [m] și $h=0,8$ [m].

Golirea de fund

Golirea de fund va fi liberă, nu va fi prevăzută cu echipamente hidromecanice pentru a asigura conectivitatea longitudinală a cursului de apă.

- Capacitatea de evacuare a golirii de fund, atunci cand nivelul apei este la nivelul de asigurare de 1% : $Q= 22,16$ [m³/s]

Casa barajist

Suprastructura clădirii casei barajist va fi din cărămidă, cu acoperiș tip șarpantă.

Suprafața utilă a casei va fi de **55,18 m²** și va fi compartimentată astfel:

Datele hidrologice pe pârâul Gâștești în secțiunea barată sunt:

In regim natural :	Debit [m ³ /s]	Volum [mii m ³]
Q _{1%}	37.00	306
Q _{5%}	20.00	166

Coordonate Stereo 70 ale elementelor de coordonare aferente obiectivului :

“ ACUMULARE NEPERMANENTĂ PÂRAUL GÂȘTEȘTI ÎN ZONA LOCALITĂȚII PAȘCANI, JUD. IAȘI”

Nr. crt.	Obiective	Sectiunea	Coordonate STEREO 1970	
			X	Y
1	Golire de fund	Amonte	640858.71	628890.35
2	Coronament	-	640864.94	628935.70
3	Rizbermă mobilă	Aval	640873.12	628995.18

3. Modul de asigurare al utilităților pentru casa barajistului:

- 3.1 Alimentarea cu apă: racordarea la sistemul public de alimentare cu apa potabila se va realiza prin intermediul unei conducte pozate îngropat în sol, conform soluției avizate în avizul de principiu emis de către compania de apă.
- 3.2 Evacuarea apelor uzate/pluviale:
Apele uzate menajere provenite de la grupul sanitar, și bucatarie se vor colecta într-un bazin vidanjabil etans pozat îngropat în sol, ce va fi vidanjat periodic.
Apele pluviale provenite de pe acoperișul clădirii barajistului, și de pe restul spațiilor aferente incintei casei barajistului se vor deversa liber pe sol.
- 3.3 Asigurarea apei tehnologice: nu este cazul
- 3.4 Asigurarea agentului termic: Sistemul de încălzire va fi unul centralizat
- 3.5 Alimentarea cu energie electrică: Se va realiza un punct de racord la rețeaua de distribuție a energiei electrice existente

4. Suprafețele de teren afectate de investiție:

Conform tabelului cu suprafețe de teren ce urmează a fi ocupate pentru realizarea investiției, prezentat mai jos și anexat prezentei documentații rezultă o suprafață totală afectată de 24335 m² din care:

- 6092 m² ocupați definitiv
 - o 5019 m² ocupați de corpul barajului
 - o 335 m² ocupați de casa barajistului
 - o 738 m² ocupați de drumul de acces
- 18243 m² ocupați ocazional pe perioada viiturilor când cuveta lacului se va umple cu apă

Conform tabelului de suprafețe, rezultă:

Din suprafața de 6092 m² ocupați definitiv, 5044 m² sunt în proprietate Mun. Pașcani / Primăria Pașcani și 1048 m² în proprietate privată.

Din suprafața de 18243 m² ocupați ocazional, 9888 m² sunt în proprietate Primăria Pașcani și 8355 sunt în proprietate privată.

Nr. Crt.	Nr. Parcela plan	Unitatea Administrativ Teritoriala	Categoria de folosință	Deținător teren	Suprafața de expropriat (mp)	
Corp Baraj - OCUPAT DEFINITIV					TOTAL	5019
1	T 22 PS 800/1	Pașcani	Extravilan Pasune	Primăria Pașcani	3819	
2	PS 798/2	Pașcani	Extravilan	Most. Maței I Anca	10	

Nr. Crt.	Nr. Parcela plan	Unitatea Administrativ Teritoriala	Categoria de folosință	Deținător teren	Suprafața de expropriat (mp)	
3	A 796/1/2/1	Pașcani	Extravilan	Most. Bucan S. V. Costache	654	
4	TP 180092	Pașcani	Extravilan	Tirc	450	
5		Pașcani	Extravilan	Mun. Pașcani	86	
Casa Barajistului - OCUPAT DEFINITIV					TOTAL	335
6	A 796/1/2/2	Pașcani	Extravilan	Most. Maței I Anca	54	
7	A 796/1/2/1	Pașcani	Extravilan	Most. Bucan S. V. Costache	281	
Drum de acces - OCUPAT DEFINITIV					TOTAL	738
8	A 796/1/2/1	Pașcani	Extravilan	Most. Bucan S. V. Costache	49	
9	TP 180092	Pașcani	Extravilan	Tirc	110	
10		Pașcani	Extravilan	Mun. Pașcani	430	
11		Pașcani	Intravilan	Mun. Pașcani	149	
TOTAL OCUPAT DEFINITIV					6092	
Lac de acumulare - INUNDARE OCAZIONALĂ					TOTAL	18243
12	A 796/1/2/1	Pașcani	Extravilan	Most. Bucan S. V. Costache	325	
13	A 796/1/2/4	Pașcani	Extravilan	Astefănoaie Victor	130	
14	A 796/1/2/5	Pașcani	Extravilan	Most Butnaru Marghioala	274	
15	A 796/1/2/6	Pașcani	Extravilan	Most Bucan I Aglăia	317	
16	A 796/1/2/7	Pașcani	Extravilan	Most Coman I Constantin	182	
17	A 796/1/2/8	Pașcani	Extravilan	Stirbu Gheorghe	182	
18	A 796/1/2/9	Pașcani	Extravilan	Stirbu C Ion	172	
19	A 796/1/2/10	Pașcani	Extravilan	Cojocaru Constantin	159	
20	A 796/1/2/11	Pașcani	Extravilan	Most Bucan Calina	73	
21	A 796/1/2/12	Pașcani	Extravilan	Most Nacu Gh Gheorghe	87	
22	A 796/1/2/13	Pașcani	Extravilan	Cornea Lorică	132	
23	A 796/1/2/14	Pașcani	Extravilan	Most Ciobanu S Toader	196	
24	A 796/1/2/15	Pașcani	Extravilan	Most Astefanoaie Elena	262	

Nr. Crt.	Nr. Parcela plan	Unitatea Administrativ Teritoriala	Categoria de folosință	Deținător teren	Suprafața de expropriat (mp)
25	A 796/1/2/16	Pașcani	Extravilan	Astefanoaie Gheorghe	61
26	A 796/1/2/18	Pașcani	Extravilan	Popa Gh Anica	162
27	A 796/1/2/19	Pașcani	Extravilan	Mircescu Gh Vasilica	70
28	A 796/1/2/17	Pașcani	Extravilan	Most S. V. Neculai / Faulhaber Victoria	88
29	A 796/1/2/20	Pașcani	Extravilan	Faulhaber Victoria / Ciubotaru Maria	161
30	A 796/1/2/21	Pașcani	Extravilan	Most Ciubotaru Marita	164
31	A 796/1/2/22	Pașcani	Extravilan	Most Solomon Melania	157
32	A 796/1/2/23	Pașcani	Extravilan	Onita Constanta	248
33	A 796/1/2/24	Pașcani	Extravilan	Most Ciurdea Catinca	331
34	A 796/1/2/25	Pașcani	Extravilan	Blascu Dumitru	327
35	A 796/1/2/26	Pașcani	Extravilan	Gostimaru Vladimir	373
36	A 796/1/2/27	Pașcani	Extravilan	Most Burca Elena	156
37	A 796/1/2/28	Pașcani	Extravilan	Burca Georgeta	106
38	A 796/1/2/29	Pașcani	Extravilan	Most Timofte Constantin	214
39	A 796/1/2/32	Pașcani	Extravilan	Ciobanu I Lucian	555
40	A 796/1/2/33	Pașcani	Extravilan	Micu Grigore	163
41	A 796/1/2/34	Pașcani	Extravilan	Most Bita V Ion	370
42	A 796/1/2/35	Pașcani	Extravilan	Bucan Ruxanda	218
43	A 796/1/2/36	Pașcani	Extravilan	Spataru Maria	280
44	A 796/1/2/37	Pașcani	Extravilan	Most Cretu L Constantin	316
45	A 796/1/2/38	Pașcani	Extravilan	Andronache Vasile	192
46	A 796/1/2/39	Pașcani	Extravilan	Ursu Mircea	317

Nr. Crt.	Nr. Parcela plan	Unitatea Administrativ Teritoriala	Categoria de folosință	Deținător teren	Suprafața de expropriat (mp)
47	A 796/1/2/40	Pașcani	Extravilan	Burca C Ion	516
48	A 796/1/2/41	Pașcani	Extravilan	Buga Emil	225
49	A 796/1/2/42	Pașcani	Extravilan	Prisecaru Gheorghe	83
50	A 796/1/2/43	Pașcani	Extravilan	Most Nacu D Costache	7
51	A 796/1/2/44	Pașcani	Extravilan	Burgugiu Vasile	4
52	T 22 PS 800/1	Pașcani	Extravilan Pasune	Primăria Pașcani	9888

Întocmit,

S.C. 4C PROJECT CONSULTING S.R.L.





NR: 14583

DATA: 23/07/2021

COD: 123DA

PRIMĂRIA MUNICIPIULUI PAȘCANI

Nr. 14583 123.07.2021

REFERAT DE APROBARE

privind aprobarea obiectivului de investiții “Acumulare nepermanentă pârâu Gâștești în zona localității Pașcani, județul Iași”, faza S.F., având ca beneficiar Administrația Bazinală de Apă Siret.

Având în vedere dispozițiile art. 129, alin. (1), alin. (2), lit.d), alin (7), lit. n), alin. (14) din Ordonanța de urgență a Guvernului nr. 57 din 3 iulie 2019 privind Codul administrativ, cu modificările și completările ulterioare;

Având în vedere Anexa nr. 3 - Inventarul bunurilor care aparțin domeniului public al Municipiului Pașcani, la Hotărârea Guvernului nr. 1.354/2001 privind atestarea domeniului public al județului Iași, precum și al municipiilor, orașelor și comunelor din județul Iași;

Având în vedere prevederile art. 2, litera g) și litera g¹) din Legea nr. 107 din 25 septembrie 1996 - Legea apelor, cu modificările și completările ulterioare;

Având în vedere dispozițiile art. 5, alin. (3), lit. a) și lit. g) din Ordonanța de urgență a Guvernului nr. 34 din 23 aprilie 2013 privind organizarea, administrarea și exploatarea pajiștilor permanente și pentru modificarea și completarea Legii fondului funciar nr. 18/1991;

Având în vedere Hotărârea Consiliului Local al Municipiului Pașcani nr. 130 din data de 20.12.2011, privind însușirea proprietății private a Municipiului Pașcani, jud. Iași;

Având în vedere adresa nr. 141/14.05.2021, transmisă de S.C. 4C Project Consulting S.R.L., înregistrată la Primăria Municipiului Pașcani sub nr. 9895/017.05.2021, prin care este transmisă documentația tehnică în vederea întocmirii PHCL;

Având în vedere adresa nr. 165/03.06.2021, transmisă de S.C. 4C Project Consulting S.R.L., înregistrată la Primăria Municipiului Pașcani sub nr. 11233/04.06.2021, prin care se solicită întocmirea PHCL în vederea obținerii avizului de la Direcția pentru Agricultură Iași;

Având în vedere adresa nr. 241/20.07.2021, transmisă de S.C. 4C Project Consulting S.R.L., înregistrată la Primăria Municipiului Pașcani sub nr.


14353/21.07.2021, prin care se comunică valoarea investiției care este de 9.906.383,50 lei (cu TVA) iar sursele de finanțare sunt de la bugetul de stat și alte surse legal constituite;

Având în vedere adresa nr. 245/22.07.2021, transmisă de S.C. 4C Project Consulting S.R.L., înregistrată la Primăria Municipiului Pașcani sub nr. 14514/22.07.2021 – Raport tehnic pentru obținerea Hotărârii Consiliului Local – Anexa 1;

Având în vedere că prin realizarea obiectivului de investiții “Acumulare nepermanentă pârâu Gâștești în zona localității Pașcani, județul Iași”, se urmărește atenuarea undei de viitură de pe pârâul Gâștești cu scopul de apărare împotriva inundațiilor și de reducere a consecințelor negative pentru sănătatea umană, mediu, patrimoniul cultural și activitatea economică;

Având în vedere cele menționate, propun spre dezbatere și aprobare Consiliului Local al Municipiului Pașcani, proiectul de hotărâre privind aprobarea obiectivului de investiții “Acumulare nepermanentă pârâu Gâștești în zona localității Pașcani, județul Iași”, faza S.F., având ca beneficiar Administrația Bazinală de Apă Siret, în forma prezentată.

PRIMAR,
Marius - Nicolae Pintilie






NR: 14585
DATA: 23/07/2021
COD: 123E2

ROMÂNIA
JUDEȚUL IAȘI

SE APROBĂ,
PRIMARUL MUNICIPIULUI PAȘCANI,
MARIUS – NICOLAE PINTILIE

Nr. 14585 / 23 .07.2021



RAPORT

privind aprobarea obiectivului de investiții “Acumulare nepermanentă pârâu Gâștești în zona localității Pașcani, județul Iași”, faza S.F., având ca beneficiar Administrația Bazinală de Apă Siret.

În baza Referatului de Aprobare nr. 14585 / 23 .07.2021 întocmit de către Primarul Municipiului Pașcani, d-ul Marius-Nicolae Pintilie;

Având în vedere dispozițiile art. 129, alin. (1), alin. (2), lit.d), alin (7), lit. n), alin. (14) din Ordonanța de urgență a Guvernului nr. 57 din 3 iulie 2019 privind Codul administrativ, cu modificările și completările ulterioare;
„ART. 129

Atribuțiile consiliului local

(1) Consiliul local are inițiativă și hotărăște, în condițiile legii, în toate problemele de interes local, cu excepția celor care sunt date prin lege în competența altor autorități ale administrației publice locale sau centrale.

(2) Consiliul local exercită următoarele categorii de atribuții:

d) atribuții privind gestionarea serviciilor de interes local;

(7) În exercitarea atribuțiilor prevăzute la alin. (2) lit. d), consiliul local asigură, potrivit competenței sale și în condițiile legii, cadrul necesar pentru furnizarea serviciilor publice de interes local privind:

n) serviciile comunitare de utilități publice de interes local;

(14) Consiliul local îndeplinește orice alte atribuții, în toate domeniile de interes local, cu excepția celor date în mod expres în competența altor autorități publice, precum și orice alte atribuții stabilite prin lege.”

Având în vedere Anexa nr. 3 - Inventarul bunurilor care aparțin domeniului public al Municipiului Pașcani, la Hotărârea Guvernului nr. 1.354/2001 privind atestarea domeniului public al județului Iași, precum și al municipiilor, orașelor și comunelor din județul Iași;

Având în vedere prevederile art. 2, litera g) și litera g¹) din Legea nr. din 25 septembrie 1996 -Legea apelor, actualizată care stipulează următoarele:

“ART. 2

Prevederile prezentei legi au ca scop:

g) apărarea împotriva inundațiilor și oricăror alte fenomene hidrometeorologice periculoase;

g¹) managementul riscului la inundații, cu scopul de a reduce consecințele negative pentru sănătatea umană, mediu, patrimoniul cultural și activitatea economică;”

Având în vedere dispozițiile art. 5, alin. (3), lit. a) și lit. g) din Ordonanța de urgență a Guvernului nr. 34 din 23 aprilie 2013 privind organizarea, administrarea și exploatarea pajiștilor permanente și pentru modificarea și completarea Legii fondului funciar nr. 18/1991;

„ART. 5

(3) Prin excepție de la prevederile alin. (2), scoaterea definitivă sau temporară din circuitul agricol a pajiștilor situate în extravilan se poate face cu avizul Ministerului Agriculturii și Dezvoltării Rurale, pentru:

a) amplasarea obiectivelor de interes național, județean sau local, declarate de utilitate publică, în condițiile legislației în vigoare;

g) lucrări în cadrul unor programe de dezvoltare locală/județeană/regională inițiate de autoritățile administrației publice locale.”

Având în vedere Hotărârea Consiliului Local al Municipiului Pașcani nr. 130 din data de 20.12.2011, privind însușirea proprietății private a Municipiului Pașcani, jud. Iași;

Având în vedere adresa nr. 141/14.05.2021, transmisă de S.C. 4C Project Consulting S.R.L., înregistrată la Primăria Municipiului Pașcani sub nr. 9895/017.05.2021, prin care este transmisă documentația tehnică în vederea întocmirii PHCL;

Având în vedere adresa nr. 165/03.06.2021, transmisă de S.C. 4C Project Consulting S.R.L., înregistrată la Primăria Municipiului Pașcani sub nr. 11233/04.06.2021, prin care se solicită întocmirea PHCL în vederea obținerii avizului de la Direcția pentru Agricultură Iași;


Având în vedere adresa nr. 241/20.07.2021, transmisă de S.C. 4C Project Consulting S.R.L., înregistrată la Primăria Municipiului Pașcani sub nr. 14353/21.07.2021, prin care se comunică valoarea investiției care este de 9.906.383,50 lei (cu TVA) iar sursele de finanțare sunt de la bugetul de stat și alte surse legal constituite;

Având în vedere adresa nr. 245/22.07.2021, transmisă de S.C. 4C Project Consulting S.R.L., înregistrată la Primăria Municipiului Pașcani sub nr. 14514/22.07.2021 – Raport tehnic pentru obținerea Hotărârii Consiliului Local – Anexa 1;

Având în vedere că prin realizarea obiectivului de investiții “Acumulare nepermanentă pârâu Gâștești în zona localității Pașcani, județul Iași”, se urmărește atenuarea undei de viitură de pe pârâul Gâștești cu scopul de apărare împotriva inundațiilor și de reducere a consecințelor negative pentru sănătatea umană, mediu, patrimoniul cultural și activitatea economică;

Față de considerentele prezentate mai sus, Compartimentul Tehnic și Investiții, Serviciul Urbanism și Amenajări Teritoriale, Compartimentul Patrimoniu și Contracte și Compartimentul Juridic și Contencios din cadrul aparatului de specialitate al Primarului Municipiului Pașcani, propune spre analiză și dezbateră Consiliului Local al Municipiului Pașcani proiectul de hotărâre privind aprobarea obiectivului de investiții “Acumulare nepermanentă pârâu Gâștești în zona localității Pașcani, județul Iași”, faza S.F., având ca beneficiar Administrația Bazinală de Apă Siret, în forma prezentată de inițiator.

Compartimentul Tehnic și Investiții
cons. Iulian Perțu




Compartiment Patrimoniu și Contracte
Cons. Mariana Asofiei



Serviciu Urbanism și Amenajări Teritoriale
Ing. Ciprian Prisecaru



Compartimentul Juridic și Contencios
Cons. Jr. Marius Vlad



ANEXA NR. 1

**RAPORT TEHNIC PENTRU OBTINEREA
HOTĂRÂRII DE CONSILIU LOCAL – PAȘCANI**

Nr. 245 Din 22.07.2021

1.1 Denumirea proiectului de investiții:

“ACUMULARE NEPERMANENTĂ PÂRAUL GÂȘTEȘTI ÎN ZONA LOCALITĂȚII PAȘCANI, JUD. IAȘI” *Lucrările cuprind: acumulare nepermanente care să realizeze atenuarea undei de viitură de pe pâraul Gâștești.*

Încadrarea conform legii nr. 292/2018 privind evaluarea impactului anumitor proiecte publice și private asupra mediului: Anexa 2 – Lista proiectelor pentru care trebuie stabilită necesitatea efectuării evaluării impactului asupra mediului – Se încadrează în această listă (pct.10), litera f- construcția căilor navigabile interioare, altele decât cele prevăzute în anexa nr. 1, lucrări de canalizare și lucrări împotriva inundațiilor.

1.2 Amplasamentul proiectului și adresa obiectivului:

Oraș : Pașcani

Zona : pe pâraul Gâștești

Județul: Iași

Accesul pe amplasament se realizează prin drumul județean DJ 208 J Pașcani-Valea Seacă.

1.3 Date de identificare a titularului/beneficiarului proiectului de investiții:

a) denumirea titularului: : **ADMINISTRAȚIA BAZINALĂ DE APĂ SIRET;
SISTEMUL HIDROTEHNIC INDEPENDENT PAȘCANI**

b) adresa obiectivului: : **pe pâraul Gâștești în orașul Pașcani la ieșirea din comuna Valea Seacă.**

Încadrarea în planurile de urbanism / amenajarea teritoriului și/sau alte scheme / programe:

Lucrările propuse se încadrează în schema de amenajare teritoriului și a caracteristicilor arhitecturale din zonă.

1.4 Încadrarea în alte activități existente:

Clasă de importanță: III conform P100-1/2013;

Clasa de importanță a lucrărilor din sectorul studiat, conform STAS 4273/1983 este clasa a IV-a de importanță.

În baza “Metodologiei de stabilire a categoriei de importanță a construcțiilor” din “Regulamentul privind stabilirea categoriei de importanță a construcțiilor” aprobat cu Ordinul

MLPAT nr. 31/N din 2 oct. 1995, completat cu H.G. 766/97, categoria de importanță a lucrărilor, este **C – pentru construcții de importanță normală**.

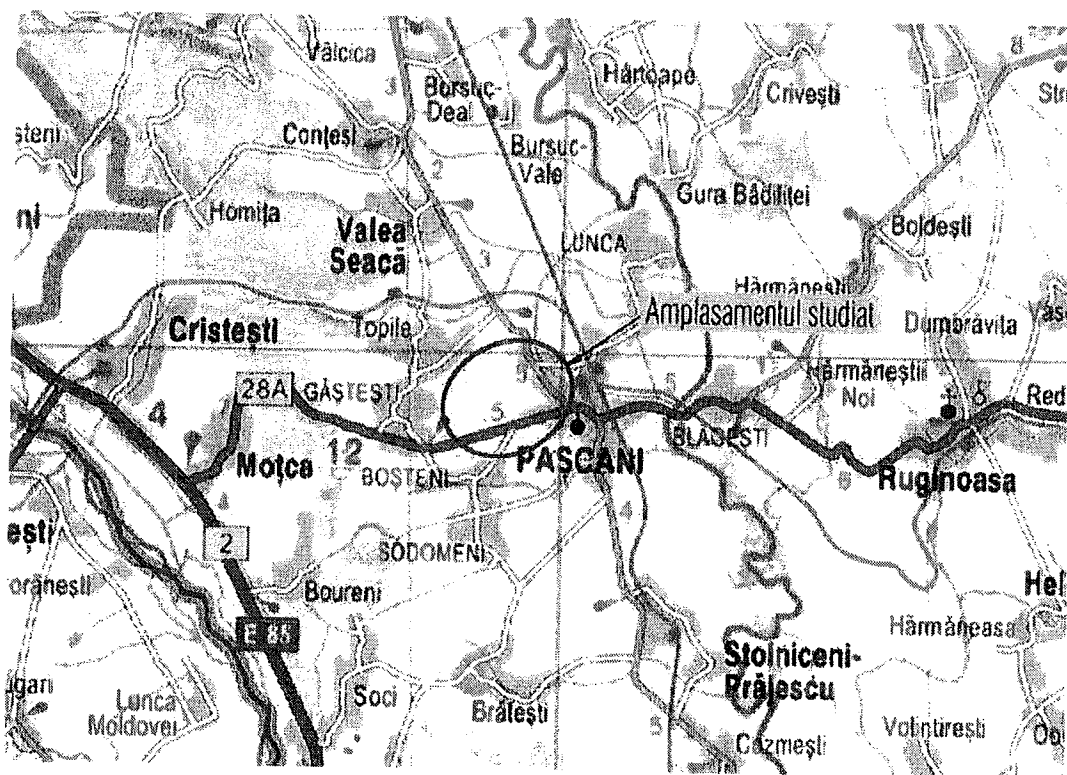
Zona seismică: Zonarea teritorială este cea corespunzătoare zonei seismice de calcul caracterizată printr-o valoare a perioadei de colț de $T_c = 0,7$ și valoarea de vârf a accelerației terenului pentru cutremure având **IMR = 225 ani** este de $a_g = 0,25g$ potrivit normativului P100/1-2013.

1.5 Bilanțul teritorial existent:

Investiția propusă a se realiza este pe pâraul Gâștești în orașul Pașcani, jud. Iași, amonte cu circa 400 m de podul de pe DJ 208 J Pașcani-Valea Seacă. Este o zonă populată racordată la toate utilitățile necesare.

Zona înaltă a mun. Pașcani este afectată de scurgerile de pe versanți, dar în principal de o serie de formațiuni torențiale și pâraie, cu regim nepermanent și permanent de curgere.


O influență directă a orașului Pașcani o are pâraul Gâștești și Fântânele. Pentru protecția terenurilor agricole și implicit a orașului Pașcani, pâraul Gâștești a fost regularizat și îndiguit pe malul drept spre orașul Pașcani.



Plan de încadrare în zona

Accesul pe amplasament se realizează prin drumul județean DJ 208 J Pașcani-Valea Seacă.

Locuri de parcare: nu este cazul. Suprafață spații verzi: toate suprafețele afectate de lucrări se vor aduce la starea inițială.



Situația existentă

2. Descrierea sumară a proiectului:

Prin tema de proiectare și caietul de sarcini se dorește atenuarea undei de viitură de pe pâraul Gâștești, astfel încât albia propriu-zisă să poată tranzita debitul de apă provenit și din aportul de debit adus de către ceilalți afluenți din stânga. Astfel, se consideră îndeplinite cerințele caietului de sarcini.

Execuția acestei acumulări nepermanente pe cursul de apă a pâraul Gâștești va avea rolul de atenuare a undei de viitură produsă și astfel se vor scoate de sub efectul inundațiilor locuitorii și obiectivele socio-economice ale orașului Pașcani zona vale și Lunca Pașcani.

3. Descrierea lucrărilor propuse:

- **Acumularea nepermanentă**

Corpul barajului

Acesta va fi realizat din materiale locale iar paramentul amonte va fi protejat cu o saltea antierozională iar paramentul aval va fi protejat cu un strat vegetal înierbat, astfel va fi încadrat în peisajul natural. Caracteristicile barajului sunt stabilite în urma calculelor hidraulice, structurale și de stabilitate.

Descărcătorul de ape mari

Acesta va fi realizat din beton și va fi prevăzut cu canal de acces, prag deversor și canal rapid
Caracteristici constructive descărcător de ape mari:

-canal de acces cu panta inversă care corespunde cu panta paramentului amonte adică panta de 1:3.

-deversorul propriu-zis cu prag lat, din beton armat, turnat cu o grosime de 30 [cm], care va avea la rândul său o pantă de 2%.

-canalul rapid cu panta de 1:2,5 și înălțimea pereților laterali de 1,5 [m].

- Debit evacuat: $Q_{dev}=37 \text{ [m}^3/\text{s]}$ pentru o înălțime a apei pe descărcător de 0,60 [m].

Disipatorul de energie

Acesta va fi realizat din beton și va fi prevăzut cu bazin disipator, rizbermă de beton și rizbermă mobilă.

Caracteristici constructive a bazinului disipator:

Bazinul disipator se va realiza din beton armat. El face legătura între golirea de fund, descărcătorul de ape mari și canalul de evacuare din aval.

Rizbermă de beton :

Rizberma se va realiza din beton armat, sub forma de dinți Rebock cu dimensiunile de $L=1 \text{ [m]}$, $l=1 \text{ [m]}$ și $h=0,8 \text{ [m]}$.

Golirea de fund

Golirea de fund va fi liberă, nu va fi prevăzută cu echipamente hidromecanice pentru a asigura conectivitatea longitudinală a cursului de apă.

- Capacitatea de evacuare a golirii de fund, atunci cand nivelul apei este la nivelul de asigurare de 1% : $Q= 22,16 \text{ [m}^3/\text{s]}$

Casa barajist

Suprastructura clădirii casei barajist va fi din cărămidă, cu acoperiș tip șarpantă.

Suprafața utilă a casei va fi de **55,18 m²** și va fi compartimentată astfel:

Datele hidrologice pe pârâul Gâștești în secțiunea barată sunt:

In regim natural :	Debit [m ³ /s]	Volum [mii m ³]
Q _{1%}	37.00	306
Q _{5%}	20.00	166

Coordonate Stereo 70 ale elementelor de coordonare aferente obiectivului :

“ ACUMULARE NEPERMANENTĂ PÂRAUL GÂȘTEȘTI ÎN ZONA LOCALITĂȚII PAȘCANI, JUD. IAȘI”

Nr. crt.	Obiective	Sectiunea	Coordonate STEREO 1970	
			X	Y
1	Golire de fund	Amonte	640858.71	628890.35
2	Coronament	-	640864.94	628935.70
3	Rizbermă mobilă	Aval	640873.12	628995.18

3. Modul de asigurare al utilităților pentru casa barajistului:

- 3.1 Alimentarea cu apă: racordarea la sistemul public de alimentare cu apa potabila se va realiza prin intermediul unei conducte pozate ingropat in sol, conform solutiei avizate in avizul de pricipiu emis de catre compania de apa.
- 3.2 Evacuarea apelor uzate/pluviale:
Apele uzate menajere provenite de la grupul sanitar, si bucatarie se vor colecta intr-un bazin vidanjabil etans pozat ingropat in sol, ce va fi vidanjat periodic.
Apele pluviale provenite de pe acoperisul cladirii barajistului, si de pe restul spatiilor aferente incintei casei barajistului se vor deversa liber pe sol.
- 3.3 Asigurarea apei tehnologice: nu este cazul
- 3.4 Asigurarea agentului termic: Sistemul de incalzire va fi unul cantralizat
- 3.5 Alimentarea cu energie electrica: Se va realiza un punct de racord la rețeaua de distributie a energiei electrice existente

4. Suprafețele de teren afectate de investiție:

Conform tabelului cu suprafețe de teren ce urmează a fi ocupate pentru realizarea investiției, prezentat mai jos și anexat prezentei documentații rezultă o suprafață totală afectată de 24335 m² din care:

- 6092 m² ocupați definitiv
 - o 5019 m² ocupați de corpul barajului
 - o 335 m² ocupați de casa barajistului
 - o 738 m² ocupați de drumul de acces
- 18243 m² ocupați ocazional pe perioada viiturilor când cuveta lacului se va umple cu apă

Conform tabelului de suprafețe, rezultă:

Din suprafața de 6092 m² ocupați definitiv, 5044 m² sunt în proprietate Mun. Pașcani / Primăria Pașcani și 1048 m² în proprietate privată.

Din suprafața de 18243 m² ocupați ocazional, 9888 m² sunt în proprietate Primăria Pașcani și 8355 sunt în proprietate privată.

Nr. Crt.	Nr. Parcela plan	Unitatea Administrativ Teritoriala	Categoria de folosință	Deținător teren	Suprafața de expropriat (mp)
Corp Baraj - OCUPAT DEFINITIV					TOTAL
1	T 22 PS 800/1	Pașcani	Extravilan Pasune	Primăria Pașcani	3819
2	PS 798/2	Pașcani	Extravilan	Most. Maței I Anca	10

Nr. Crt.	Nr. Parcela plan	Unitatea Administrativ Teritoriala	Categoria de folosință	Deținător teren	Suprafața de expropriat (mp)
3	A 796/1/2/1	Pașcani	Extravilan	Most. Bucan S. V. Costache	654
4	TP 180092	Pașcani	Extravilan	Tirc	450
5		Pașcani	Extravilan	Mun. Pașcani	86
Casa Barajistului - OCUPAT DEFINITIV TOTAL					335
6	A 796/1/2/2	Pașcani	Extravilan	Most. Maftei I Anca	54
7	A 796/1/2/1	Pașcani	Extravilan	Most. Bucan S. V. Costache	281
Drum de acces - OCUPAT DEFINITIV TOTAL					738
8	A 796/1/2/1	Pașcani	Extravilan	Most. Bucan S. V. Costache	49
9	TP 180092	Pașcani	Extravilan	Tirc	110
10		Pașcani	Extravilan	Mun. Pașcani	430
11		Pașcani	Intravilan	Mun. Pașcani	149
TOTAL OCUPAT DEFINITIV					6092
Lac de acumulare - INUNDARE OCAZIONALĂ TOTAL					18243
12	A 796/1/2/1	Pașcani	Extravilan	Most. Bucan S. V. Costache	325
13	A 796/1/2/4	Pașcani	Extravilan	Astefănoaie Victor	130
14	A 796/1/2/5	Pașcani	Extravilan	Most Butnaru Marghioala	274
15	A 796/1/2/6	Pașcani	Extravilan	Most Bucan I Aglaiia	317
16	A 796/1/2/7	Pașcani	Extravilan	Most Coman I Constantin	182
17	A 796/1/2/8	Pașcani	Extravilan	Stirbu Gheorghe	182
18	A 796/1/2/9	Pașcani	Extravilan	Stirbu C Ion	172
19	A 796/1/2/10	Pașcani	Extravilan	Cojocaru Constantin	159
20	A 796/1/2/11	Pașcani	Extravilan	Most Bucan Calina	73
21	A 796/1/2/12	Pașcani	Extravilan	Most Nacu Gh Gheorghe	87
22	A 796/1/2/13	Pașcani	Extravilan	Cornea Lorica	132
23	A 796/1/2/14	Pașcani	Extravilan	Most Ciobanu S Toader	196
24	A 796/1/2/15	Pașcani	Extravilan	Most Astefanoaie Elena	262

Nr. Crt.	Nr. Parcela plan	Unitatea Administrativ Teritoriala	Categoria de folosință	Deținător teren	Suprafața de expropriat (mp)
25	A 796/1/2/16	Pașcani	Extravilan	Astefanoaie Gheorghe	61
26	A 796/1/2/18	Pașcani	Extravilan	Popa Gh Anica	162
27	A 796/1/2/19	Pașcani	Extravilan	Mircescu Gh Vasilica	70
28	A 796/1/2/17	Pașcani	Extravilan	Most S. V. Neculai / Faulhaber Victoria	88
29	A 796/1/2/20	Pașcani	Extravilan	Faulhaber Victoria / Ciubotaru Maria	161
30	A 796/1/2/21	Pașcani	Extravilan	Most Ciubotaru Marita	164
31	A 796/1/2/22	Pașcani	Extravilan	Most Solomon Melania	157
32	A 796/1/2/23	Pașcani	Extravilan	Onita Constanta	248
33	A 796/1/2/24	Pașcani	Extravilan	Most Ciurdea Catinca	331
34	A 796/1/2/25	Pașcani	Extravilan	Blascu Dumitru	327
35	A 796/1/2/26	Pașcani	Extravilan	Gostimaru Vladimir	373
36	A 796/1/2/27	Pașcani	Extravilan	Most Burca Elena	156
37	A 796/1/2/28	Pașcani	Extravilan	Burca Georgeta	106
38	A 796/1/2/29	Pașcani	Extravilan	Most Timofte Constantin	214
39	A 796/1/2/32	Pașcani	Extravilan	Ciobanu I Lucian	555
40	A 796/1/2/33	Pașcani	Extravilan	Micu Grigore	163
41	A 796/1/2/34	Pașcani	Extravilan	Most Bită V Ion	370
42	A 796/1/2/35	Pașcani	Extravilan	Bucan Ruxanda	218
43	A 796/1/2/36	Pașcani	Extravilan	Spataru Maria	280
44	A 796/1/2/37	Pașcani	Extravilan	Most Cretu L. Constantin	316
45	A 796/1/2/38	Pașcani	Extravilan	Andronache Vasile	192
46	A 796/1/2/39	Pașcani	Extravilan	Ursu Mircea	317

Nr. Crt.	Nr. Parcela plan	Unitatea Administrativ Teritoriala	Categoria de folosință	Deținător teren	Suprafața de expropriat (mp)
47	A 796/1/2/40	Pașcani	Extravilan	Burca C Ion	516
48	A 796/1/2/41	Pașcani	Extravilan	Buga Emil	225
49	A 796/1/2/42	Pașcani	Extravilan	Prisecaru Gheorghe	83
50	A 796/1/2/43	Pașcani	Extravilan	Most Nacu D Costache	7
51	A 796/1/2/44	Pașcani	Extravilan	Burgugiu Vasile	4
52	T 22 PS 800/1	Pașcani	Extravilan Pasune	Primăria Pașcani	9888

Întocmit,

S.C. 4C PROJECT CONSULTING S.R.L.




Suject **Emitere documente Acumulare nepermanenta Gastesti**
From <vlad.matis@4cprojectconsulting.ro>
To <office@primariapascani.ro>
Cc 'Calin Bohus' <calin.bohus@4cprojectconsulting.ro>, <office@4cprojectconsulting.ro>
Date 2021-06-03 10:32



- Anexa la cerere.pdf(~5.4 MB)
- Cerere emitere documente necesare pt. Aviz Ministerul Agriculturii.pdf(~238 KB)

Bună ziua,
Atașat regăsiți Cererea și Axexa la cerere, pentru emiterea unor documente necesare pentru obținerea avizului de la Ministerul Agriculturii cerut prin CU nr. 12 din 21.01.2021 emis de Primăria Municipiului Pașcani, pentru investiția **Acumulare nepermanenta pr. Gistesti in zona localității Pașcani, jud Iași.**
Vă rugăm ca după înregistrare să ne transmiteți scanată cererea, ca dovadă a înregistrării.
Vă mulțumim!

Cu respect/Kind regards,
ing. Vlad MATIȘ



Project Consulting

Secretar
04.06.2021

Județul IAȘI		
Municipiul PAȘCANI		
INTRARE - IEȘIRE		
Nr.	1233	
An	Luna	Zi
2021	06	04
Anexe _____		



EN ISO 9001:2015
EN ISO 14001:2015
OHSAS 45001:2018

Copy (Arhiva
Calina Asofrei)
7.06.2021

ing. Vlad MATIȘ
Inginer Construcții Hidrotehnice
S.C. 4C PROJECT CONSULTING S.R.L.
Tel: 0728 22 57 33
Fax: 0264 43 40 70
Mail: vlad.matis@4cprojectconsulting.ro
Web: www.4cprojectconsulting.ro
Office: office@4cprojectconsulting.ro
DISCLAIMER:

The content of this communication is classified as S.C. 4C PROJECT CONSULTING S.R.L. . Confidential and Proprietary Information. The content of this communication is intended solely for the use of the individual or entity to whom it is addressed and others authorized to receive it. It may contain confidential or legally privileged information. If you are not the intended recipient you are hereby notified that any disclosure, copying, distribution or taking any action in reliance on the contents of this information is strictly prohibited and may be unlawful. If you received this communication in error please notify us immediately by responding to this communication then delete it from your system. S.C. 4C PROJECT CONSULTING S.R.L. is neither liable for the proper and complete transmission of the information contained in this communication nor for any delay in its receipt. Prezentul mesaj constituie o Informatie confidentiala si este proprietatea exclusiva a S.C. 4C PROJECT CONSULTING S.R.L. .Mesajul se adreseaza numai persoanei fizice sau juridice mentionata ca destinatar, precum si altor persoane autorizate sa-l primeasca. Poate contine informatii confidentiale. In cazul in care nu sunteti destinatarul mentionat, va aducem la cunostinta ca dezvaluirea, copierea, distribuirea sau initierea unor actiuni pe baza prezentei informatii



Project Consulting



Proiectare amenajări hidroenergetice și hidrotermice
Proiectare construcții civile și industriale
Proiectare în domeniul înfundărilor funciare
Proiectare în domeniul silvic
Activități de inginerie și consultanță tehnică

Nr. 165/ 03.06.2021

Către,

Primăria Municipiului Pașcani

Prin prezenta **S.C. 4C PROJECT CONSULTING S.R.L.**, cu sediul social în Municipiul Cluj-Napoca, str. Vânătorului, nr. 34 Ap.4, Județul Cluj, în calitate de **Proiectant al investiției "Acumulare nepermanentă pârâu Gâștești în zona localității Pașcani, jud. Iași"**- faza S.F., ampalsată pe râul Gâștești, având ca beneficiar Administrația Bazinală de Apă Siret, conform C.U. nr. 463 din 21.01.2021, emis de Primăria Municipiului Pașcani, Jud. Iași, prin care ni se solicită aviz de la Direcția pentru Agricultură Județene Iași, respectiv Ministerul Agriculturii și Dezvoltării Rurale, pentru continuarea procedurii de obținere a avizului vă rugăm să ne sprijiniți cu eliberarea următoarelor documente:

Pentru terenurile ocupate de lucrare, situate în extravilan

- Actul de proprietate sau alt act de deținere a terenului, valabil încheiat;
- Acordul pentru scoaterea definitivă din circuitul agricol a terenului;
- Extrasul de Carte Funciară pentru informare, însoțit de extrasul de plan cadastral;
- Hotărârea consiliului local privind declararea de utilitate publică a obiectivelor de investiție de interes național, județean, local, în condițiile legii, după caz;

Pentru terenurile ocupate de lucrare, ocupate cu pajiști permanente

- Hotărârea consiliului local din care să rezulte că lucrările fac obiectul unor programe de dezvoltare locală și sunt inițiate de către de către autoritățile administrației publice locale;



Discover energy®

Project Consulting



Proiectare amenajări hidroenergetice și hidrotehnice
Proiectare construcții civile și industriale
Proiectare în domeniul îmbunătățirilor funciare
Proiectare în domeniul silvic
Activități de inginerie și consultanță tehnică

Nr. 241/ 20.07.2021



NR: 14353

DATA: 21/07/2021

COD: 12042

Județul IAȘI
Municipiul PAȘCANI
INTRARE - IEȘIRE
Nr. 14353
Ar. 2021 Luna 07 Zi 21
Anexe

Către,

Primăria Municipiului Pașcani

22.07.2021

Prin prezenta **S.C. 4C PROJECT CONSULTING S.R.L.**, cu sediul social în Municipiul Cluj-Napoca, str. Vânătorului, nr. 34 Ap.4, Județul Cluj, în calitate de **Proiectant** al investiției “**Acumulare nepermanentă pârâu Gâștești în zona localității Pașcani, jud. Iași**”- faza S.F., având ca beneficiar Administrația Bazinală de Apă Siret, lucrarea fiind amplasată pe râul Gâștești, amonte de mun. Pașcani.

Conform solicitărilor, vă comunicăm faptul că valoarea investiției, conform devizului General este de 8 413 311,11 lei **fără TVA**, respectiv 9 906 383,50 lei **cu TVA**, din care valoarea C+M este de 6 837 635,85 lei **fără TVA**, respectiv 8 136 786,66 lei **cu TVA**. Sursele de finanțare pentru realizarea investiției sunt din Bugetul de Stat și alte surse legal constituite.

Cu stimă,

Director,

Dr. Ing. **Călin DOBRIUȘ**

