

ROMÂNIA
JUDEȚUL IAȘI
MUNICIPIUL PAȘCANI
CONSILIUL LOCAL

Consiliul Local al Municipiului Pașcani		
PROIECT DE HOTĂRÂRE		
Nr.	201	
An	Lună	Zi
2022	08	25

AVIZAT,
SECRETAR GENERAL al
MUNICIPIULUI PAȘCANI
Irina JITARU

PROIECT HOTĂRÂRE



privind darea în administrare a terenului și a clădirilor, proprietate publică a Municipiului Pașcani, având numerele cadastrale 69148, 69148 - C1 și 69147 - C2, către Consiliul de Administrație al Grădiniței cu program prelungit nr. 2 Pașcani în scopul desfășurării activității educaționale pe perioada derulării proiectului "Creșterea eficienței energetice la Grădinița cu program prelungit nr. 2 Pașcani și Creșa nr. 1 Pașcani

Consiliul Local al Municipiului Pașcani, județul Iași:

În baza Referatului de aprobare nr. 17924/25.08/2022, întocmit de către Primarul Municipiului Pașcani, dl. Marius - Nicolae Pintilie, în calitate de inițiator al proiectului de hotărâre;

În conformitate cu prevederile art. 129, alin. (1), alin. (2), litera c), alin. (6), litera b), art. 287, litera b), art. 297, alin. (1), litera a), secțiunea a 2-a, art. 298, art. 299 și art. 300 din OUG nr. 57/2019 privind Codul administrativ, cu modificările și completările ulterioare;

Având în vedere dispozițiile Hotărârii Guvernului nr. 1354/2001 privind atestarea domeniului public al județului Iași, precum și al municipiilor, orașelor și comunelor din județul Iași, cu modificările și completările ulterioare;

Având în vedere prevederile Anexei nr. 3 - Inventarul bunurilor care aparțin domeniului public al municipiului Pașcani, la Hotărârea Guvernului nr. 1.354/2001 privind atestarea domeniului public al județului Iași, precum și al municipiilor, orașelor și comunelor din județul Iași, cu modificările și completările ulterioare;

Având în vedere dispozițiile Hotărârii Consiliului Local al Municipiului Pașcani nr. 53 din 23.08.1999, privind aprobarea domeniului public al Municipiului Pașcani județul Iași, cu modificările și completările ulterioare;

Având în vedere prevederile Legii Educației Naționale nr. 1/2011, cu modificările și completările ulterioare;

Având în vedere Hotărârea Consiliului Local al Municipiului Pașcani nr. 15 din 26.01.2021 privind aprobarea organizării rețelei școlare de învățământ preuniversitare

de stat și particular de pe raza municipiului Pașcani și aprobarea de denumire pentru unitățile de învățământ de stat și particular în anul școlar 2021 - 2022;

Având în vedere Hotărârea Consiliului Local al Municipiului Pașcani nr. 42 din 28.02.2022 privind modificarea și completarea Hotărârii nr. 15 din 26.01.2021 privind aprobarea organizării rețelei școlare de învățământ preuniversitar de stat și particular de pe raza municipiului Pașcani și aprobarea de denumire pentru unitățile de învățământ de stat și particular în anul școlar 2021 – 2022;

Având în vedere Anexa nr. 1 la H.C.L. 239/16.12.2019 privind reevaluarea valorilor de inventar pentru bunurile aparținând proprietății publice a Municipiului Pașcani, însușite prin Hotărâri ale Consiliului Local al Municipiului Pașcani, jud. Iași;

Având în vedere prevederile Hotărârii Consiliului Local al Municipiului Pașcani nr. 61/28.02.2022 privind acordul Consiliului Local al Municipiului Pașcani pentru dezlipirea bunului – imobil teren aferent Școlii „Ion Creangă” în suprafață de 8343 mp, Nr. Cad. 64767, proprietate publică a Municipiului Pașcani, situat în strada Dragoș Vodă, nr. 59, Municipiul Pașcani, jud. Iași;

Având în vedere prevederile Hotărârii Consiliului Local al Municipiului Pașcani nr. 98 din data de 28.04.2022 privind schimbarea destinației imobilelor C1-magazie cu o suprafață construită de 93 mp, C2-centrală termică cu o suprafață construită de 30 mp, C3-anexă WC cu o suprafață construită de 55 mp și C4-local școală (grădiniță) cu o suprafață construită de 136,56 mp, în vederea demolării, și a terenului aferent în suprafață de 1.271,00 mp, proprietatea publică a municipiului Pașcani, situate în str. Dragoș Vodă, nr. 59, municipiul Pașcani, jud. Iași, Nr. Cad. 69147, în scopul realizării unui drum de acces către cimitirul municipal Pașcani – Cartier Fântânele, Nr. Cad. 65511 și 65521;

Având în vedere Extrasele de carte funciară pentru informare nr. 9136/14.03.2022 aferente Nr. Cad. 69147 și Nr. Cad. 69148;

Având în vedere Hotărârea nr. 29/18.08.2022 a Consiliului de Administrație al Grădiniței cu program prelungit nr. 2 Pașcani, înregistrată la Primăria Municipiului Pașcani sub nr. 17641/22.08.2022 prin care se solicită preluarea imobilului Școală cu clasele I-VIII Pașcani din strada Dragoș Vodă, nr. 59 pe perioada derulării proiectului “Creșterea eficienței energetice la Grădinița cu program prelungit nr. 2 Pașcani și Creșa nr. 1 Pașcani;

În baza Raportului comun de specialitate nr...../...../...../2022, întocmit de Direcția Economică, Compartimentul Patrimoniu și Contracte și Compartimentul Juridic și Contencios, din cadrul aparatului de specialitate al Primarului Municipiului Pașcani;

Având în vedere Rapoartele de avizare ale următoarelor comisii de specialitate din cadrul Consiliului Local al Municipiului Pașcani:

- *Avizul Comisiei de prognoze economico-sociale, buget, finanțe, industrie, agricultură, silvicultură, prestări servicii, comerț și IMM-uri, programe europene, atragere de fonduri structurale și relații externe*, înregistrat sub nr. nr...../...../...../2022;

- *Avizul Comisiei juridice, ordine publică, administrație publică, drepturile omului și libertăți cetățenești*, înregistrat sub nr...../...../...../2022;

- *Avizul Comisiei de organizare și dezvoltare urbanistică, realizarea lucrărilor publice, protecția mediului, ecologie, patrimoniu*, înregistrat sub nr...../...../...../2022;

- *Avizul Comisiei pentru învățământ și activități științifice, cultură, conservarea monumentelor istorice, culte, tineret, sport și turism, sănătate, muncă, protecție socială și combaterea sărăciei*, înregistrat sub nr...../...../...../2022;

În temeiul art. 139, alin. (1) și art. 196 alin. (1) din OUG nr. 57/2019 privind Codul administrativ, cu modificările și completările ulterioare;

HOTĂRĂȘTE:

Art. 1. Se aprobă darea în administrare a terenului și a clădirilor, proprietate publică a Municipiului Pașcani, având numerele cadastrale 69148, 69148 - C1 și 69147 - C2, către Consiliul de Administrație al Grădiniței cu program prelungit nr. 2 Pașcani în scopul desfășurării activității educaționale pe perioada derulării proiectului "Creșterea eficienței energetice la Grădinița cu program prelungit nr. 2 Pașcani și Creșa nr. 1 Pașcani, bunuri prezentate în Anexa nr.1, parte integrantă la prezenta hotărâre.

Art. 2. Predarea - primirea terenurilor și clădirilor, prezentate la art. 1, se va face de către Comisia nominalizată prin Dispoziția Primarului Municipiului Pașcani, pe bază de proces verbal de predare - preluare în termen de 3 zile de la comunicarea prezentei hotărâri.

Art. 3. Se va actualiza și semna Protocolul încheiat între Municipiul Pașcani și Grădinița cu program prelungit nr. 2 Pașcani în termen de 15 zile de la comunicarea prezentei hotărâri.

Art. 4. De la data adoptării prezentei hotărâri orice prevedere contrară se abrogă.

Art. 5. Prezenta hotărâre va fi dusă la îndeplinire de către Primarul Municipiului Pașcani prin Direcția Economică, Compartimentul Patrimoniu și Contracte, Compartimentul Juridic și Contencios.

Art. 6. Serviciul Administrație Publică va comunica, în copie, prezenta hotărâre către:


- Instituția Prefectului județului Iași ;
- Primarul Municipiului Pașcani ;
- Direcția Economică;
- Compartimentul Patrimoniu și Contracte;
- Compartimentul Sport, Cultură, Culte;
- Consiliului de Administrație al Grădiniței cu program prelungit nr. 2 Pașcani.

PREȘEDINTE DE ȘEDINȚĂ
Consilier local,

Contrasemnează pentru legalitate,
SECRETAR GENERAL,
Irina JITARU

Nr.....
din...../08/2022

INIȚIATOR,
PRIMARUL MUNICIPIULUI PAȘCANI
MARIUS - NICOLAE PINTILIE



Anexa nr. 1 la HCL nr..... din data de/...../2022

Datele de identificare, valorile de inventar și destinația bunurilor, proprietate publică a Municipiului Pașcani aflate în administrarea Consiliului Local al Municipiului Pașcani care se transmit în administrarea Consiliului de Administrație al Grădiniței cu program prelungit nr. 2 Pașcani

Nr. crt	Denumirea bunului	Suprafata (mp)	Nr. cadastral	Valoare inventar (lei)	Destinația
1.	Construcție Școala gen nr. 2 Ion Creanga, str. Dragoș Vodă, nr. 59	841,00	69148-C1	453.500,18	Activitate educațională
2.	Teren aferent Școala gen nr. 2 Ion Creanga, str. Dragoș Vodă, nr. 59	7.072,00	69148	539.983,97	Activitate educațională
3.	Construcție centrală termică, str. Dragoș Vodă, nr. 59	30,00	69147-C2	5.694,71	Clădire administrativă
TOTAL				999.178,86	

Compartiment Patrimoniu și Contracte

Cons. Mariana Asofiei



Direcția Economică,

Director Angelica Labonțu





REFERAT DE APROBARE

privind darea în administrare a terenului și a clădirilor, proprietate publică a Municipiului Pașcani, având numerele cadastrale 69148, 69148 - C1 și 69147 - C2, către Consiliul de Administrație al Grădiniței cu program prelungit nr. 2 Pașcani în scopul desfășurării activității educaționale pe perioada derulării proiectului "Creșterea eficienței energetice la Grădinița cu program prelungit nr. 2 Pașcani și Creșa nr. 1 Pașcani

În conformitate cu prevederile art. 129, alin. (1), alin. (2), litera c), alin. (6), litera b), art. 287, litera b), art. 297, alin. (1), litera a), secțiunea a 2-a, art. 298, art. 299 și art. 300 din OUG nr. 57/2019 privind Codul administrativ, cu modificările și completările ulterioare;

Având în vedere dispozițiile Hotărârii Guvernului nr. 1354/2001 privind atestarea domeniului public al județului Iași, precum și al municipiilor, orașelor și comunelor din județul Iași, cu modificările și completările ulterioare;

Având în vedere prevederile Anexei nr. 3 - Inventarul bunurilor care aparțin domeniului public al municipiului Pașcani, la Hotărârea Guvernului nr. 1.354/2001 privind atestarea domeniului public al județului Iași, precum și al municipiilor, orașelor și comunelor din județul Iași, cu modificările și completările ulterioare;

Având în vedere dispozițiile Hotărârii Consiliului Local al Municipiului Pașcani nr. 53 din 23.08.1999, privind aprobarea domeniului public al Municipiului Pașcani județul Iași, cu modificările și completările ulterioare;

Având în vedere prevederile Legii Educației Naționale nr. 1/2011, cu modificările și completările ulterioare;

Având în vedere Hotărârea Consiliului Local al Municipiului Pașcani nr. 15 din 26.01.2021 privind aprobarea organizării rețelei școlare de învățământ preuniversitare de stat și particular de pe raza municipiului Pașcani și aprobarea de denumire pentru unitățile de învățământ de stat și particular în anul școlar 2021 - 2022;

Având în vedere Hotărârea Consiliului Local al Municipiului Pașcani nr. 42 din 28.02.2022 privind modificarea și completarea Hotărârii nr. 15 din 26.01.2021 privind aprobarea organizării rețelei școlare de învățământ preuniversitare de stat și particular de pe raza municipiului Pașcani și aprobarea de denumire pentru unitățile de învățământ de stat și particular în anul școlar 2021 - 2022;

Având în vedere Anexa nr. 1 la H.C.L. 239/16.12.2019 privind reevaluarea valorilor de inventar pentru bunurile aparținând proprietății publice a Municipiului Pașcani, însușite prin Hotărâri ale Consiliului Local al Municipiului Pașcani, jud. Iași;

Având în vedere prevederile Hotărârii Consiliului Local al Municipiului Pașcani nr. 61/28.02.2022 privind acordul Consiliului Local al Municipiului Pașcani pentru dezlipirea bunului – imobil teren aferent Școlii „Ion Creangă” în suprafață de 8343 mp, Nr. Cad. 64767, proprietate publică a Municipiului Pașcani, situat în strada Dragoș Vodă, nr. 59, Municipiul Pașcani, jud. Iași;


Având în vedere prevederile Hotărârii Consiliului Local al Municipiului Pașcani nr. 98 din data de 28.04.2022 privind schimbarea destinației imobilelor C1-magazie cu o suprafață construită de 93 mp, C2-centrală termică cu o suprafață construită de 30 mp, C3-anexă WC cu o suprafață construită de 55 mp și C4-local școală (grădiniță) cu o suprafață construită de 136,56 mp, în vederea demolării, și a terenului aferent în suprafață de 1.271,00 mp, proprietatea publică a municipiului Pașcani, situate în str. Dragoș Vodă, nr. 59, municipiul Pașcani, jud. Iași, Nr. Cad. 69147, în scopul realizării unui drum de acces către cimitirul municipal Pașcani – Cartier Fântânele, Nr. Cad. 65511 și 65521;

Având în vedere Extrasele de carte funciară pentru informare nr. 9136/14.03.2022 aferente Nr. Cad. 69147 și Nr. Cad. 69148;

Având în vedere Hotărârea nr. 29/18.08.2022 a Consiliului de Administrație al Grădiniței cu program prelungit nr. 2 Pașcani, înregistrată la Primăria Municipiului Pașcani sub nr. 17641/22.08.2022 prin care se solicită preluarea imobilului Școală cu clasele I-VIII Pașcani din strada Dragoș Vodă, nr. 59 pe perioada derulării proiectului “Creșterea eficienței energetice la Grădinița cu program prelungit nr. 2 Pașcani și Creșa nr. 1 Pașcani;

Față de cele prezentate mai sus propun spre dezbatere și aprobare Consiliului Local al Municipiului Pașcani proiectul de hotărâre privind darea în administrare a terenului și a clădirilor, proprietate publică a Municipiului Pașcani, având numerele cadastrale 69148, 69148 - C1 și 69147 - C2, către Consiliul de Administrație al Grădiniței cu program prelungit nr. 2 Pașcani în scopul desfășurării activității educaționale pe perioada derulării proiectului “Creșterea eficienței energetice la Grădinița cu program prelungit nr. 2 Pașcani și Creșa nr. 1 Pașcani, în forma prezentată.

PRIMĂRII PAȘCANI
MARIUS - NICOLAE PINTILIE



JUDEȚUL IAȘI
PRIMĂRIA MUNICIPIULUI PAȘCANI
NR. 17975 / 25.08/2022



NR: 17975
DATA: 25/08/2022
COD: 1482A

RAPORT

DE ACORD
PRIMARUL MUNICIPIULUI,
MARIUS - NICOLAE PINTILIE



privind darea în administrare a terenului și a clădirilor, proprietate publică a Municipiului Pașcani, având numerele cadastrale 69148, 69148 - C1 și 69147 - C2, către Consiliul de Administrație al Grădiniței cu program prelungit nr. 2 Pașcani în scopul desfășurării activității educaționale pe perioada derulării proiectului "Creșterea eficienței energetice la Grădinița cu program prelungit nr. 2 Pașcani și Creșa nr. 1 Pașcani

În baza Referatului de aprobare nr. 17975 / 25.08/2022, întocmit de către Primarul Municipiului Pașcani, dl. Marius - Nicolae Pintilie, în calitate de inițiator al proiectului de hotărâre;

În conformitate cu prevederile art. 129, alin. (1), alin. (2), litera c), alin. (6), litera b), art. 287, litera b), art. 297, alin. (1), litera a), secțiunea a 2-a, art. 298, art. 299 și art. 300 din OUG nr. 57/2019 privind Codul administrativ, cu modificările și completările ulterioare, conform cărora:

“ART. 129

Atribuțiile consiliului local

(1) Consiliul local are inițiativă și hotărăște, în condițiile legii, în toate problemele de interes local, cu excepția celor care sunt date prin lege în competența altor autorități ale administrației publice locale sau centrale.

(2) Consiliul local exercită următoarele categorii de atribuții:

c) atribuții privind administrarea domeniului public și privat al comunei, orașului sau municipiului;”

(6) În exercitarea atribuțiilor prevăzute la alin. (2) lit. c), consiliul local:

b) hotărăște vânzarea, darea în administrare, concesiunea, darea în folosință gratuită sau închirierea bunurilor proprietate privată a comunei, orașului sau municipiului, după caz, în condițiile legii”;

“ART. 287

Entitățile care exercită dreptul de proprietate publică a statului sau a unităților administrativ-teritoriale

Exercitarea dreptului de proprietate publică, cu excepția reprezentării în instanță a statului român prin Ministerul Finanțelor Publice în legătură cu raporturile juridice privind proprietatea publică, se realizează de către:

b) autoritățile deliberative ale administrației publice locale, pentru bunurile aparținând domeniului public al unităților administrativ-teritoriale.”

“ART. 297

Stabilirea modalităților de exercitare a dreptului de proprietate publică

(1) Autoritățile prevăzute la art. 287 decid, în condițiile legii, cu privire la modalitățile de exercitare a dreptului de proprietate publică, respectiv:

a) darea în administrare;”

“SECȚIUNEA a 2-a

Darea în administrare a bunurilor proprietate publică

ART. 298

Prerogative

Autoritățile prevăzute la art. 287 exercită în numele statului, respectiv al unității administrativ-teritoriale următoarele prerogative:

a) ținerea evidenței de cadastru și publicitate imobiliară, în condițiile legii;

b) stabilirea destinației bunurilor date în administrare;

c) monitorizarea situației bunurilor date în administrare, respectiv dacă acestea sunt în conformitate cu afectarea de uz sau interes public local sau național, după caz, precum și cu destinația avută în vedere la data constituirii dreptului.”

“ART. 299

Conținutul actului prin care se constituie dreptul de administrare

Hotărârea Guvernului sau a consiliului județean, respectiv a Consiliului General al Municipiului București sau a consiliului local al comunei, al orașului sau al municipiului, după caz, prin care se constituie dreptul de administrare, cuprinde cel puțin următoarele elemente:

a) datele de identificare a bunului care face obiectul dării în administrare și valoarea de inventar a acestuia;

b) destinația bunului care face obiectul dării în administrare;

c) termenul de predare-primire a bunului.”

“ART. 300

Drepturi și obligații

(1) Autoritățile administrației publice centrale, instituțiile publice și regiile autonome din subordinea acestora, precum și instituțiile publice și regiile autonome din subordinea autorităților publice locale au următoarele drepturi și obligații:

a) folosirea și dispunerea de bunul dat în administrare în condițiile stabilite de lege și, dacă este cazul, de actul de constituire;

b) asigurarea pazei, protecției și conservarea bunurilor, ca un bun proprietar, și suportarea tuturor cheltuielilor necesare unei bune funcționări;

c) efectuarea formalităților necesare cu privire la închiriere, în limitele actului de dare în administrare și cu respectarea legislației aplicabile;

d) culegerea fructelor bunului;

e) efectuarea de lucrări de investiții asupra bunului, în condițiile actului de dare în administrare și a legislației în materia achizițiilor publice;

f) suportarea tuturor cheltuielilor necesare pentru aducerea bunului la starea corespunzătoare de folosință, în cazul degradării acestuia, ca urmare a utilizării necorespunzătoare sau a neasigurării pazei;

g) acordarea dreptului de servitute, în condițiile legii;

h) obținerea avizelor pentru planul urbanistic zonal fără schimbarea uzului și interesului public și destinației bunului;

i) obținerea avizelor pentru lucrări de îmbunătățire și menținere a caracteristicilor tehnice ale bunurilor;

j) reevaluarea bunurilor, în condițiile legii;

k) semnarea procesului-verbal de vecinătate, fără schimbarea regimului juridic al bunului;

l) semnarea acordului de avizare a documentației de carte funciară pentru obținerea certificatului de atestare a edificării construcțiilor;

(2) Bunurile imobile proprietate publică se înscriu în cartea funciară anterior emiterii actului de dare în administrare.

(3) Dreptul de administrare se înscrie în cartea funciară de către titularul acestui drept.”

Având în vedere dispozițiile Hotărârii Guvernului nr. 1354/2001 privind atestarea domeniului public al județului Iași, precum și al municipiilor, orașelor și comunelor din județul Iași, cu modificările și completările ulterioare;

Având în vedere prevederile Anexei nr. 3 - Inventarul bunurilor care aparțin domeniului public al municipiului Pașcani, la Hotărârea Guvernului nr. 1.354/2001 privind atestarea domeniului public al județului Iași, precum și al municipiilor, orașelor și comunelor din județul Iași, cu modificările și completările ulterioare;

Având în vedere dispozițiile Hotărârii Consiliului Local al Municipiului Pașcani nr. 53 din 23.08.1999, privind aprobarea domeniului public al Municipiului Pașcani județul Iași, cu modificările și completările ulterioare;

Având în vedere prevederile Legii Educației Naționale nr. 1/2011, cu modificările și completările ulterioare;

Având în vedere Hotărârea Consiliului Local al Municipiului Pașcani nr. 15 din 26.01.2021 privind aprobarea organizării rețelei școlare de învățământ preuniversitar de stat și particular de pe raza municipiului Pașcani și aprobarea de denumire pentru unitățile de învățământ de stat și particular în anul școlar 2021 - 2022;

Având în vedere Hotărârea Consiliului Local al Municipiului Pașcani nr. 42 din 28.02.2022 privind modificarea și completarea Hotărârii nr. 15 din 26.01.2021 privind aprobarea organizării rețelei școlare de învățământ preuniversitar de stat și particular de pe raza municipiului Pașcani și aprobarea de denumire pentru unitățile de învățământ de stat și particular în anul școlar 2021 – 2022;

Având în vedere Anexa nr. 1 la H.C.L. 239/16.12.2019 privind reevaluarea valorilor de inventar pentru bunurile aparținând proprietății publice a Municipiului Pașcani, însușite prin Hotărâri ale Consiliului Local al Municipiului Pașcani, jud. Iași;

Având în vedere prevederile Hotărârii Consiliului Local al Municipiului Pașcani nr. 61/28.02.2022 privind acordul Consiliului Local al Municipiului Pașcani pentru dezlipirea bunului – imobil teren aferent Școlii „Ion Creangă” în suprafață de 8343 mp, Nr. Cad. 64767, proprietate publică a Municipiului Pașcani, situat în strada Dragoș Vodă, nr. 59, Municipiul Pașcani. jud. Iași;

Având în vedere prevederile Hotărârii Consiliului Local al Municipiului Pașcani nr. 98 din data de 28.04.2022 privind schimbarea destinației imobilelor C1-magazie cu o suprafață construită de 93 mp, C2-centrală termică cu o suprafață construită de 30 mp,

C3-anexă WC cu o suprafață construită de 55 mp și C4-local școală (grădiniță) cu o suprafață construită de 136,56 mp, în vederea demolării, și a terenului aferent în suprafață de 1.271,00 mp, proprietatea publică a municipiului Pașcani, situate în str. Dragoș Vodă, nr. 59, municipiul Pașcani, jud. Iași, Nr. Cad. 69147, în scopul realizării unui drum de acces către cimitirul municipal Pașcani – Cartier Fântânele, Nr. Cad. 65511 și 65521;

Având în vedere Extrasele de carte funciară pentru informare nr. 9136/14.03.2022 aferente Nr. Cad. 69147 și Nr. Cad. 69148;

Având în vedere Hotărârea nr. 29/18.08.2022 a Consiliului de Administrație al Grădiniței cu program prelungit nr. 2 Pașcani, înregistrată la Primăria Municipiului Pașcani sub nr. 17641/22.08.2022 prin care se solicită preluarea imobilului Școală cu clasele I-VIII Pașcani din strada Dragoș Vodă, nr. 59 pe perioada derulării proiectului "Creșterea eficienței energetice la Grădinița cu program prelungit nr. 2 Pașcani și Creșa nr. 1 Pașcani;

Datele de identificare și valorile de inventar ale bunurilor care aparțin proprietății publice a Municipiului Pașcani și care se transmit în administrarea Consiliului de Administrație al Grădiniței cu program prelungit nr. 2 Pașcani sunt prevăzute în Anexa nr. 1 a prezentei hotărâri iar aceste bunuri sunt destinate sistemului educațional de învățământ;

Deoarece la Grădinița cu program prelungit nr. 2 Pașcani se va derula proiectul "Creșterea eficienței energetice la Grădinița cu program prelungit nr. 2 Pașcani și Creșa nr. 1 Pașcani iar activitatea educațională nu se va putea desfășura în incinta grădiniței datorită lucrărilor de construcție și de amenajare, este necesar darea în administrare a terenului și a clădirii având numerele cadastrale 69148 și 69148 - C1, în scopul desfășurării activității educaționale pe perioada derulării proiectului și încheierii contractelor cu furnizorii de utilități.

Prin Hotărârea Consiliului Local al Municipiului Pașcani nr. 98 din data de 28.04.2022 s-a stabilit destinația de demolare pentru clădirea - centrală termică cu o suprafață construită de 30 mp având numărul cadastral 69147- C2. După demolarea clădirii având numărul cadastral 69147- C2 se va instala o centrală termică funcțională care să asigure condițiile optime de temperatură, în incinta școlii, în perioada rece.


În consecință Direcția Economică, Compartimentul Patrimoniu și Contracte și Compartimentul Juridic și Contencios din cadrul aparatului de specialitate al Primarului Municipiului Pașcani, propun spre analiză și dezbateră, Consiliului Local al Municipiului Pașcani, proiectul de hotărâre privind darea în administrare a terenului și a clădirilor,

proprietate publică a Municipiului Pașcani, având numerele cadastrale 69148, 69148 - C1 și 69147 - C2, către Consiliul de Administrație al Grădiniței cu program prelungit nr. 2 Pașcani în scopul desfășurării activității educaționale pe perioada derulării proiectului "Creșterea eficienței energetice la Grădinița cu program prelungit nr. 2 Pașcani și Creșa nr. 1 Pașcani, în forma prezentată.


Direcția Economică,
Director Angelica Labonțu



Compartiment Patrimoniu și Contracte,
Cons. Mariana Asofiei



Compartiment Juridic și Contencios
Cons. jr. Marius - Ionuț Vlad





MONITORUL OFICIAL AL ROMÂNIEI

Anul XIV — Nr. 326 bis

PARTEA I
LEGI, DECRETE, HOTĂRĂRI ȘI ALTE ACTE

Joi, 16 mai 2002

SUMAR

Nr.

HOTĂRĂRI ALE GUVERNULUI ROMÂNIEI

1.354/2001. — Hotărâre privind atestarea domeniului public al județului Iași, precum și al municipiilor, orașelor și comunelor din județul Iași

HOTĂRĂRI ALE GUVERNULUI ROMÂNIEI

GUVERNUL ROMÂNIEI

HOTĂRÂRE

privind atestarea domeniului public al județului Iași,
precum și al municipiilor, orașelor și comunelor din județul Iași*)

În temeiul prevederilor art. 107 din Constituția României și ale art. 21 alin. (3) din Legea nr. 213/1998 privind proprietatea publică și regimul juridic al acesteia, cu completările ulterioare,

Guvernul României adoptă prezenta hotărâre.

Articol unic. — Se atestă apartenența la domeniul public al județului Iași, precum și al municipiilor, orașelor și comunelor din județul Iași, a bunurilor cuprinse în anexele nr. 1—90 care fac parte integrantă din prezenta hotărâre.

PRIM-MINISTRU
ADRIAN NĂSTASE

Contrasemnează:
Ministrul administrației publice,
Octav Cozmâncă
p. Ministrul finanțelor publice,
Gheorghe Gherghina,
secretar de stat

București, 27 decembrie 2001.
Nr. 1.354.

*) Hotărârea Guvernului nr. 1.354/2001 a fost publicată în Monitorul Oficial al României, Partea I, nr. 326 din 16 mai 2002, și este reprodusă și în acest număr bis.



ONITORUL OFICIAL

AL

ROMÂNIEI

Nr. 326 bis

PARTEA I
LEGI, DECRETE, HOTĂRĂRI ȘI ALTE ACTE

Joi, 16 mai 2002

ANEXA Nr. 3 — Inventarul bunurilor care
aparțin domeniului public al municipiului
Pașcani

HOTARARE

privind aprobarea domeniului public al Municipiului Pascani, judetul Iasi

Iasi :

Consiliul Local al Municipiului Pascani, judetul

Avand in vedere inventarul intocmit de Comisia speciala organizata in acest scop de Consiliul local al municipiului Pascani ;
In conformitate cu prevederile Legii nr.213 din 24.XI.1998, privind proprietatea publica si regimul juridic al acesteia ;
In baza Normelor tehnice pentru intocmirea inventarului bunurilor care alcatuiesc domeniul public al comunelor, oraselor, municipiilor si judetelor aprobate prin H.G., nr.548 din 8 iulie 1999 ;
In conformitate cu prevederile art.20, lit.g din Legea nr.69/1991, republicata, privind administratia publica locala ;
In temeiul art.28 din Legea nr.69/1991, republicata ;

HOTARASTE:

Art.1. Se insuseste proprietatea publica a Municipiului Pascani, conform inventarului din anexa nr.1, parte integranta a prezentei hotarari

Art.2. Secretarul municipiului Pascani va comunica in copie prezenta hotarare si inventarul bunurilor din domeniul public al municipiului Pascani ;

- Prefecturii judetului Iasi ;
- Consiliului Judetean Iasi ;
- Primarului municipiului Pascani ;
- Serv.urbanism, sistematizare ;

- Serv.buget-contabilitate ;

PRESEDINTE DE SEDINTA,
Consilier, Priseacatu Toam

Contrasemneaza,
SECRETAR,
ZUZAN MIRCEA

Conform cu
originalul,



NR. 53
Din 23 08.1999

0	1	2	3	4	5	6
		TOTAL ȘCOALA GENERALĂ BLĂGEȘTI				
627.	1.6.2	Construcție Școala gen. Lunca	Str. M. Viteazu, nr. 172, S=925mp	1930-1967	75.539.647	
628.		Teren aferent	S=6376mp		536000	Prop. publică
629.	1.6.2	Construcție magazie	S=87mp	1930	63760000	Prop. publică
630.	1.6.2	Construcție WC	S=30mp	1967	5000	Prop. publică
		TOTAL ȘCOALA GENERALĂ LUNCA			64.302.788	
631.	1.6.2	Construcție Școala gen. Sodomeni	Str. 13 Decembrie, nr. 22, S=477,5mp	1962	261000	Prop. publică
632.		Teren aferent	S=10353mp	1962	103530000	Prop. publică
633.	1.6.2	Construcție grădiniță, Sodomeni	S=181mp	1973	138100	Prop. publică
634.	1.6.2	Construcție atelier școală	S=135mp	1978	96300	Prop. publică
635.	1.6.2	Construcție magazie	S=69mp	1962	20000	Prop. publică
636.	1.6.2	Construcție WC	S=16mp	1962	5000	Prop. publică
		TOTAL ȘCOALA GENERALĂ SODOMENI			104.050.400	
637.	1.6.2	Construcție Școala gen. Gâștești	Str. Pietriș, nr. 3, S=913mp	1962	583078	Prop. publică
638.		Teren aferent	S=19772mp	1962	197720000	Prop. publică
639.	1.6.2	Construcție atelier școală	S=71mp	1979	20000	Prop. publică
640.	1.6.2	Construcție magazie	S=306mp	1984	20000	Prop. publică
641.	1.6.2	Construcție WC	S=46mp	1962	4000	Prop. publică
		TOTAL ȘCOALA GENERALĂ GÂȘTEȘTI			198.347.078	
642.	1.6.2	Construcție Școala gen. Boșteni	Str. I. Creangă, nr. 45, S=427mp	1977	359473	Prop. publică
643.		Teren aferent	S=2614mp	1977	26140000	Prop. publică
		TOTAL ȘCOALA GENERALĂ BOȘTENI			26.499.473	
644.	1.6.2	Construcție Școala gen. nr. 2-I. Creangă	Str. Dr. Vodă, nr. 55, S=746,55mp	1934	491308	Prop. publică
645.		Teren aferent	S=8471mp	1934	423550000	Prop. publică
646.	1.6.2	Construcție magazie	S=58,91mp	1974	15500	Prop. publică
647.	1.6.2	Construcție WC	S=33,55mp	1974	10000	Prop. publică
648.	1.6.2	Construcție grădiniță	S=150,5mp	1952	27600	Prop. publică
		TOTAL ȘCOALA GENERALĂ I. CREANGĂ			424.094.408	
649.	1.6.2	Construcție Școala gen. nr. 3-I. Cantacuzino	Str. Ștefan cel Mare, nr. 101, S=1126,92mp	1963	1865667	Prop. publică
650.		Teren aferent	S=6099mp	1963	609900000	Prop. publică
651.	1.6.2	Construcție atelier+sală de sport	S=311,22mp	1972	399227	Prop. publică
		TOTAL ȘCOALA GENERALĂ I. CANTACUZINO			612.164.894	

ROMÂNIA
JUDEȚUL IAȘI
MUNICIPIUL PAȘCANI
CONSILIUL LOCAL

HOTĂRÂREA Nr. 239
din data de 16.12.2019

privind reevaluarea valorilor de inventar pentru bunurile aparținând proprietății publice a Municipiului Pașcani, însușite prin Hotărâri ale Consiliului Local al Municipiului Pașcani, județul Iași

Consiliul Local al Municipiului Pașcani, județul Iași:

În conformitate cu dispozițiile art. 8, alin. (1) și alin. (2) din Legea nr. 82/1991, a contabilității, republicată, cu modificările și completările ulterioare;

În conformitate cu prevederile Legii nr. 24 din 2000 privind normele de tehnică legislativă pentru elaborarea actelor normative, republicată, cu modificările și completările ulterioare ;

În conformitate cu dispozițiile art. 2¹ coroborat cu art. 2² din Ordonanța nr. 81 din 28 august 2003 privind reevaluarea și amortizarea activelor fixe aflate în patrimoniul instituțiilor publice, cu modificările și completările ulterioare;

În conformitate cu prevederile Normelor tehnice pentru întocmirea inventarului bunurilor care alcătuiesc domeniul public al comunelor, orașelor, municipiilor și județelor, aprobate prin H.G. nr. 548 din 08 iulie 1999;

În conformitate cu dispozițiile art. 129 alin (2) lit. c) coroborat cu articolele 286 și 287 din Ordonanța de urgență a Guvernului nr. 57 din 3 iulie 2019 privind Codul administrativ, cu modificările și completările ulterioare;

Având în vedere Anexa nr. 3 – Inventarul bunurilor care aparțin domeniului public al Municipiului Pașcani, la Hotărârea Guvernului nr. 1354 / 2001 privind atestarea domeniului public al județului Iași, precum și al municipiilor, orașelor și comunelor din județul Iași, cu modificările și completările ulterioare ;

Având în vedere Hotărârea Consiliului Local al Municipiului Pașcani nr. 53 din 23.08.1999, privind aprobarea domeniului public al municipiului Pașcani, cu modificările și completările ulterioare;

Având în vedere Hotărârea Consiliului Local al Municipiului Pașcani nr. 2 din 15.01.2016, privind reevaluarea valorilor de inventar pentru bunurile aparținând

proprietății publice a Municipiului Pașcani, însușite prin Hotărâri ale Consiliului Local al Municipiului Pașcani, județul Iași ;

În baza Raportului de evaluare nr. 10001 / 05.12.2019, înregistrat la Primăria Municipiului Pașcani sub nr. 21344/09.12.2019, cu Anexele 1 și 2, întocmit pentru patrimoniu UAT Pașcani, reprezentat de construcții, terenuri și alte bunuri care aparțin domeniului public și domeniului privat al Municipiului Pașcani, jud. Iași, întocmit de către Deneș Tania Iuliana - evaluator autorizat ANEVAR;

Având în vedere Referatul de aprobare înregistrat sub nr. 21560/10.12.2019, întocmit de către Primarul Municipiului Pașcani, Ing. Dumitru Pantazi;

Având în vedere Raportul comun de specialitate, întocmit de către Direcția Economică, Compartimentul Patrimoniu și Contracte, Compartimentul Juridic și Contencios din cadrul aparatului de specialitate al Primarului Municipiului Pașcani, înregistrat sub nr. 21561/10.12.2019;

Având în vedere Rapoartele de avizare ale următoarelor comisii de specialitate din cadrul Consiliului Local al Municipiului Pașcani:

➤ Comisiei de organizare și dezvoltare urbanistică, realizarea lucrărilor publice, protecția mediului, patrimoniu, înregistrat sub nr. 1484/12.12.2019;

➤ Comisiei de prognoze economico-sociale, buget, finanțe, industrie, agricultură, silvicultură, prestări servicii, comerț și IMM-uri, programe europene, atragere de fonduri structurale și relații externe, înregistrat sub nr. 1473/12.12.2019;

➤ Comisiei juridice, ordine publică, administrație publică, drepturile omului și libertăți cetățenești, înregistrat sub nr. 1494/12.12.2019;

În temeiul dispozițiilor art. 139, alin (1) și ale art. 196 alin (1), lit a) din Ordonanța de Urgență a Guvernului nr. 57 din 3 iulie 2019 privind Codul administrativ, cu modificările și completările ulterioare;


HOTĂRĂȘTE

Art.1 Se aprobă reevaluarea valorilor de inventar ale bunurilor proprietate publică a Unității Administrativ Teritoriale Pașcani, însușite prin Hotărâri ale Consiliului Local al Municipiului Pașcani, județul Iași, efectuată de către expert evaluator autorizat ANEVAR, conform raportului de evaluare prezentat în Anexa nr. 1, parte integrantă la prezenta hotărâre.

Art.2 Prevederile prezentei hotărâri vor fi duse la îndeplinire de către Primarul Municipiului Pașcani, Direcția Economică și Compartimentul Patrimoniu și Contracte.

LISTA BUNURILOR DIN PROPRIETATEA PUBLICĂ
AL MUNICIPIULUI PASCANI

805	637	1.6.2.	60	1962	Construcție școala cu clasele I-VIII Gîrștești str Gîrștești nr. 21	1.019,00	1.543.565,77	0,07	1.440.661,39
806	638			1962	Teren aferent școala cu clasele I-VIII Gîrștești str Gîrștești 21, nr. Cad 63483,T25, CC1138	17.159,00	1.199.433,00		286.601,63
807	640	1.6.2.	60	1984	Construcție magazine Gîrștești str Gîrștești nr. 21	303,00	7.319,14	0,07	6.831,20
808	642	1.6.2.	60	1977	ȘCOALA CU CLASELE I-IV BOSTENI Construcție școala cu clasele I-IV Bostenii str Ion Creanga nr. 45	427,00	174.173,37	0,07	162.561,81
809	643			1977	Teren aferent școala cu clasele I-IV Bostenii str Ion Creanga nr. 45	2.614,00	182.721,50		43.660,86
810	644	1.6.2.	60	1934	ȘCOALA ION CREANGA Construcție școala gen nr. 2 Ion Creanga , str. Dragos Voda nr. 55	841,00	485.893,05	0,07	453.500,18
811	645			1934	Teren aferent școala gen nr. 2 Ion Creanga , str. Dragos Voda nr. 55	8.343,00	657.924,78		637.031,43
812	646	1.6.2.	60	1974	Construcție magazine, str. Dragos Voda nr. 55	95,00	9.457,28	0,07	
813	647	1.6.2.	60	1974	Construcție magazine, str. Dragos Voda nr. 58	30,00	6.101,47	0,07	
814	649	1.6.2.	60	1963	ȘCOALA IORDACHE CANTACUZINO Construcție școala gen nr. 3 Iordache Cantacuzino , str. Ștefan cel Mare nr. 19	1.148,00	1.974.286,52	0,07	
815	650				Teren af școala gen nr. 3 Iordache Cantacuzino , str. Ștefan cel Mare nr. 19	6.092,00	346.374,41		
816	651	1.6.2.	60	1972	Construcție atelier+sala sport, str. Ștefan cel Mare nr. 19	288,00	243.587,15	0,07	227.348,01
817	943	1.6.2.	60	2004	Construcție sala sport, str. Ștefan cel Mare nr. 19	620,00	1.409.275,00	0,07	1.315.323,33
818	2000	1.6.3.2	30		Împrejurire sc gen nr. 3 Iordache Cantacuzino , str. Ștefan cel Mare nr. 19		76.567,81	0,13	66.358,77
819	652	1.6.2.	60	1980	LICEUL ECONOMIC NICOLAE IORGA Construcție Liceul economic Nicolae Iorga CF 3687, str. Eugen Ștamate nr. 12	1.082,01	1.921.571,66	0,07	1.793.466,88
820	653			1980	Teren aferent, str. Eugen Ștamate nr. 12 nr. Cad 1594	7.265,53	564.298,46		554.761,00





Oficiul de Cadastru și Publicitate Imobiliară IASI
Biroul de Cadastru și Publicitate Imobiliară Pășcani

EXTRAS DE CARTE FUNCİARĂ PENTRU INFORMARE

Carte Funciară Nr. 69148 Pășcani

Nr. cerere	9136
Zlúa	14
Luna	03
Anul	2022

Cod verificare
10014014001



TEREN Intravilan

A. Partea I. Descrierea imobilului

Adresa: Loc. Pășcani, Str Dragos Voda, Nr. 52, Jud. Iasi

Nr. Crt	Nr. cadastral topografic	Nr.	Suprafața* (mp)	Observații / Referințe
A1	69148		7.072	Imobil cu o suprafața de 8362,69mp

Construcții

Crt	Nr cadastral Nr. topografic	Adresa	Observații / Referințe
A1.1	69148-C1	Loc. Pășcani, Str Dragos Voda, Nr. 52, Jud. Iasi	S. construita la sol:841 mp; Local scoala cu o Sc=841 mp si o Su=672,80 mp.

B. Partea II. Proprietari și acte

Inscrieri privitoare la dreptul de proprietate și alte drepturi reale	Referințe
9136 / 14/03/2022	
Act Notarial nr. 1097, din 14/03/2022 emis de Zaharia Camelia Manuela;	
B1 Se înființeaza cartea funciara 69148 a imobilului cu numarul cadastral 69148 / UAT Pășcani, rezultat din dezmembrarea imobilului cu numarul cadastral 64767 Inscris in cartea funciara 64767;	A1
Hotarare nr. 53, din 23/08/1999 emis de CL al MUNICIPIULUI PASCANI;	
B2 Intabulare, drept de PROPRIETATE, dobandit prin Lege, cota actuala 1/1	A1, A1.1
1) STATUL ROMAN-MUNICIPIUL PASCANI OBSERVATII: pozitie transcrisa din CF 64767/Pășcani, Inscrisa prin Incheierea nr. 2135 din 04/09/2001; (provenita din conversia CF 1665)	
Act Administrativ nr. 54062, din 18/12/2015 emis de BCPI Pășcani;	
B3 SE ACTUALIZEAZA DATELE TEHNICE ALE IMOBILULUI IN CONFORMITATE CU ACTUALA DOC CAD AVIZATA DE SERVICIUL CADASTRU	A1, A1.1
OBSERVATII: pozitie transcrisa din CF 64767/Pășcani, Inscrisa prin Incheierea nr. 12468 din 08/04/2016;	
Act Administrativ nr. 16883/2021, din 30/08/2021 emis de MUNICIPIUL PASCANI;	
B4 SE NOTEAZA PREZENTUL CERTIFICAT CONFORM CARUIA IMOBILUL DIN PREZENTA CARTE FUNCİARA ARE CA ADRESA STR DRAGOS VODA NR 59 (FOST NR 52)	A1, A1.1
OBSERVATII: pozitie transcrisa din CF 64767/Pășcani, Inscrisa prin Incheierea nr. 26932 din 13/09/2021;	

C. Partea III. SARCINI .

Inscrieri privind dezmembrămintele dreptului de proprietate, drepturi reale de garanție și sarcini	Referințe
NU SUNT	

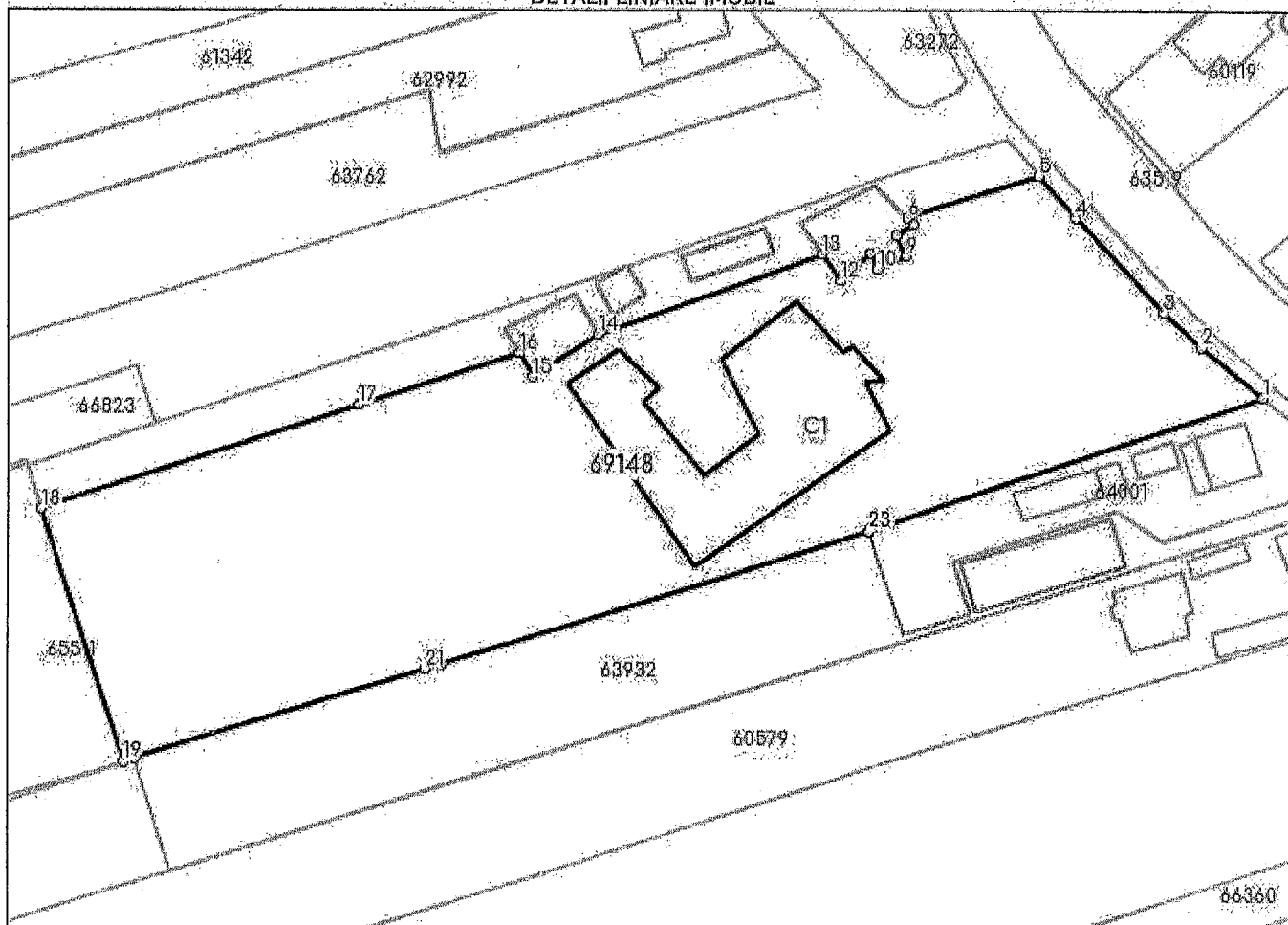
Anexa Nr. 1 La Partea I

Teren

Nr cadastral	Suprafața (mp)*	Observații / Referințe
69148	7.072	Imobil cu o suprafața de 8362,69mp

* Suprafața este determinată în planul de proiecție Stereo 70.

DETALII LINIARE IMOBIL



Date referitoare la teren

Nr Crt	Categorie folosință	Intra vilan	Suprafața (mp)	Tarla	Parcelă	Nr. topo	Observații / Referințe
1	curți construcții	DA	4.974	-	938	-	
2	arabil	DA	2.098	-	937	-	

Date referitoare la construcții

Crt	Număr	Destinație construcție	Supraf. (mp)	Situație juridică	Observații / Referințe
A1.1	69148-C1	construcții administrative și social culturale	841	Cu acte	S. construită la sol: 841 mp; Local școală cu o Sc=841 mp și o Su=672,80 mp.

Lungime Segmente

1) Valorile lungimilor segmentelor sunt obținute din proiecție în plan.

Punct început	Punct sfârșit	Lungime segment (** (m))
1	2	12.094
3	4	19.661

Punct început	Punct sfârșit	Lungime segment (** (m))
2	3	7.639
4	5	8.547

Lungime Segmente

1) Valorile lungimilor segmentelor sunt obținute din proiecție în plan.

Punct început	Punct sfârșit	Lungime segment (** (m)
1	2	6.261
3	4	4.674
5	6	3.129
7	8	21.004
9	10	17.412
11	12	21.362
13	14	14.511
15	16	33.571
17	18	6.965
19	20	25.792
21	22	11.858
23	1	4.956

Punct început	Punct sfârșit	Lungime segment (** (m)
2	3	2.63
4	5	3.437
6	7	1.346
8	9	7.551
10	11	22.345
12	13	30.926
14	15	15.515
16	17	1.584
18	19	50.665
20	21	4.22
22	23	36.328

** Lungimile segmentelor sunt determinate în planul de proiecție Stereo 70 și sunt rotunjite la 1 milimetru.

*** Distanța dintre puncte este formată din segmente cumulate ce sunt mai mici decât valoarea 1 milimetru.

Certific că prezentul extras corespunde cu pozițiile în vigoare din cartea funciară originală, păstrată de acest birou.

Prezentul extras de carte funciară este valabil la autentificarea de către notarul public a actelor juridice prin care se sting drepturile reale precum și pentru dezbateră succesiunilor, iar informațiile prezentate sunt susceptibile de orice modificare, în condițiile legii.

S-a achitat tariful de 0 RON, -, pentru serviciul de publicitate imobiliară cu codul nr. 222.

Data soluționării,

17-03-2022

Data eliberării,

//_

Asistent Registrator,

Cecilia Raileanu
 Secția Serviciu digital
 de Cecilia Raileanu
 Raileanu

Referent,

 (parafa și semnătura)



Nr. cerere	9136
Ziua	14
Luna	03
Anul	2022

Cod verificare
100114014001



EXTRAS DE CARTE FUNCİARĂ PENTRU INFORMARE

Carte Funciară Nr. 69147 Pascani

TEREN Intravilan

A. Partea I. Descrierea imobilului

Adresa: Loc. Pascani, Str Dragos Voda, Nr. 52, Jud. Iasi

Nr. Crt.	Nr. cadastral Nr. topografic	Suprafata* (mp)	Observații / Referințe
A1	69147	1.271	Imobil cu o suprafata de 8362,69mp

Construcții

Crt	Nr cadastral Nr. topografic	Adresa	Observații / Referințe
A1.1	69147-C1	Loc. Pascani, Str Dragos Voda, Nr. 52, Jud. Iasi	S. construita la sol:93 mp; Magazie cu o Sc=93 mp si o Su=74,40 mp.
A1.2	69147-C2	Loc. Pascani, Str Dragos Voda, Nr. 52, Jud. Iasi	S. construita la sol:30 mp; Centrala termica cu o Sc=30 mp si o Su=24 mp.
A1.3	69147-C3	Loc. Pascani, Str Dragos Voda, Nr. 52, Jud. Iasi	S. construita la sol:55 mp; WC cu o Sc=55 mp si o Su=44 mp.
A1.4	69147-C4	Loc. Pascani, Str Dragos Voda, Nr. 52, Jud. Iasi	S. construita la sol:137 mp; Local scoala cu o Sc= 136,56 mp si o Su=de 113,86 mp.

B. Partea II. Proprietari și acte

Inscrieri privitoare la dreptul de proprietate și alte drepturi reale	Referințe
9136 / 14/03/2022	
Act Notarial nr. 1097, din 14/03/2022 emis de Zaharia Camelia Manuela;	
B1 Se inființeaza cartea funciara 69147 a imobilului cu numarul cadastral 69147 / UAT Pascani, rezultat din dezmembrarea imobilului cu numarul cadastral 64767 inscris in cartea funciara 64767;	A1
Hotarare nr. 53, din 23/08/1999 emis de CL al MUNICIPIULUI PASCANI;	
B2 Intabulare, drept de PROPRIETATE, dobandit prin Lege, cota actuala 1/1	A1, A1.1, A1.2, A1.3, A1.4
1) STATUL ROMAN-MUNICIPIUL PASCANI	
<i>OBSERVATII: pozitie transcrisa din CF 64767/Pascani, inscrisa prin incheierea nr. 2135 din 04/09/2001; (provenita din conversia CF 1665)</i>	
Act Administrativ nr. 54062, din 18/12/2015 emis de BCPI Pascani;	
B3 SE ACTUALIZEAZA DATELE TEHNICE ALE IMOBILULUI IN CONFORMITATE CU ACTUALA DOC CAD AVIZATA DE SERVICIUL CADASTRU	A1, A1.1, A1.2, A1.3, A1.4
<i>OBSERVATII: pozitie transcrisa din CF 64767/Pascani, inscrisa prin incheierea nr. 12468 din 08/04/2016;</i>	
Act Administrativ nr. 16883/2021, din 30/08/2021 emis de MUNICIPIUL PASCANI;	
B4 SE NOTEAZA PREZENTUL CERTIFICAT CONFORM CARUIA IMOBILUL DIN PREZENTA CARTE FUNCİARA ARE CA ADRESA STR DRAGOS VODA NR 59 (FOST NR 52)	A1, A1.1, A1.2, A1.3, A1.4
<i>OBSERVATII: pozitie transcrisa din CF 64767/Pascani, inscrisa prin incheierea nr. 26932 din 13/09/2021;</i>	

C. Partea III. SARCINI .

Inscrieri privind dezmembrările dreptului de proprietate, drepturi reale de garanție și sarcini	Referințe
NU SUNT	

Punct început	Punct sfârșit	Lungime segment (** (m))
5	6	21.004
7	8	3.129
9	10	4.674
11	12	6.261
13	14	36.328
15	16	4.22
17	18	50.665
19	20	1.737
21	22	2.53
23	1	62.945

Punct început	Punct sfârșit	Lungime se
6	7	
8	9	
10	11	
12	13	
14	15	
16	17	
18	19	
20	21	
22	23	

** Lungimile segmentelor sunt determinate în planul de proiecție Stereo 70 și sunt rotunjite la 1 milimetru.
 *** Distanța dintre puncte este formată din segmente cumulate ce sunt mai mici decât valoarea 1 milimetru.

Certific că prezentul extras corespunde cu pozițiile în vigoare din cartea funciară originală, păstrată de birou.

Prezentul extras de carte funciară este valabil la autentificarea de către notarul public a actelor juridice care se stîng drepturile reale precum și pentru dezbaterile succesiunilor, iar informațiile prezentate sunt susceptibile de orice modificare, în condițiile legii.

S-a achitat tariful de 0 RON, -, pentru serviciul de publicitate imobiliară cu codul nr. 222.

Data soluționării,
17-03-2022

Data eliberării,
//_

Asistent Registrator,
Cecilia RAILEANU

Referent,

Cecilia Raileanu Semnat digital
 (parafa și semnătura)
 de Cecilia Raileanu

 (parafa și semnătura)

23.08.2022

Județul IAȘI		
Municipiul PAȘCANI		
INTRARE-IEȘIRE		
An	Luna	Zi
2022	08	22
Anexe		

[Handwritten signature]

GRĂDINIȚA CU PR PRELUNGIT NR.2 PAȘCANI
STR SPORTULUI, NR.11
CF 32215431, COD SIIIR 2261104603
tel 0232762971 / 0232767003

Hotărâre nr. 29 / 18.08.2022



NR: 17641
DATA: 22/08/2022
COD: 142F2

cu privire la solicitarea de eliberare de către Șc I.Cantacuzino Pașcani a imobilului Școala cu clasele I-VIII Nr2 Pașcani din strada Dragoș Vodă, nr.59 și preluarea acestuia de către Grădinița cu program prelungit nr.2 Pașcani

Consiliul de administrație al Grădiniței PP2 Pașcani întrunit în ședința ordinară la data de 18.08.2022;

Având în vedere expunerea de motive susținută de prof. Spridon Florentina, președintele CA și referatul de specialitate nr. 1589 / 18.08.2022 prin care doamna director solicită promovarea proiectului de hotărâre CA cu privire la solicitarea de eliberare de către Șc I.Cantacuzino Pașcani a imobilului Școala cu clasele I-VIII Nr2 Pașcani din strada Dragoș Vodă, nr.59 , și preluarea acestuia de către Grădinița cu program prelungit nr.2 Pașcani la data de 01.09.2022, pentru perioada derulării proiectului "Creșterea eficienței energetice la GPP2 Pașcani și Creșa nr.1 Pașcani

Având în vedere că în ședința CA din data de 18.08.2022 s-a analizat și s-a aprobat solicitarea de eliberare de către Șc I.Cantacuzino Pașcani a imobilului Școala cu clasele I-VIII Nr2 Pașcani din strada Dragoș Vodă, nr.59 și preluarea acestuia de către Grădinița cu program prelungit nr.2 Pașcani;

Având în vedere prevederile Ordinului comun MEC/MS_3235/93/04.02.2021, Ordinul comun MEC/MS 3459/280/06.03.2021, Ordinul comun MEC/MS 3515/393/23.03.2021 si Ordinul ME 3558/29.03.2021;

Având în vedere Regulamentul de organizare și funcționare a unităților de învățământ preuniversitar aprobat cu OMEN nr. 5447/2020 și Regulamentul Intern al unității;

Ținând cont de prevederile Legii E.N. nr. 1/2011 și ale Legii nr. 53/2003 republicată, privind Codul muncii;

[Handwritten signature]
23.08.2022

În temeiul prevederilor art. 96 din Legea Educației Naționale nr. 1/2011

HOTĂRĂȘTE:

Art.1 Se aprobă solicitarea de eliberare de către Șc I.Cantacuzino Pașcani a imobilului Școala cu clasele I-VIII Nr2 Pașcani din strada Dragoș Vodă, nr.59 și preluarea acestuia de către Grădinița cu program prelungit nr.2 Pașcani la data de 01.09.2022, pentru perioada derulării proiectului "Creșterea eficienței energetice la GPP2 Pașcani și Creșa nr.1 Pașcani;

Prezenta Hotărâre va fi adusă la cunoștința compartimentelor funcționale ale unității și va fi afișată prin grija secretarului CA.

Președinte ședință,
Prof. Spridon Florentina

Total membri	7
Prezenți	5
Pentru	5
Împotrivă	0
Abțineri	0



Contrasemnează
Secretar , prof. Macovei Mihaela