

PROIECT

HOTARARE

**Privind aprobarea capacitatii de pasunat aferenta pajistilor, proprietate privata a municipiului Pascani**

**Consiliul Local al Municipiului Pascani, judetul Iasi;**

In conformitate cu prevederile art. 3, alin. (4) din Legea nr. 213/1998 privind bunurile proprietate publica, cu modificarile si completarile ulterioare;

Avand in vedere dispozitiile art. 6, alin. (5) din Anexa la HG nr. 1064/2013, privind aprobarea Normelor metodologice pentru aplicarea prevederilor Ordonantei de urgenta a Guvernului nr. 34/2013 privind organizarea, administrarea si exploatarea pajistilor permanente si pentru modificarea si completarea Legii fondului funciar nr. 18/1991;

In conformitate cu prevederile **OUG nr. 34/2013**, privind organizarea, administrarea si exploatarea pajistilor permanente si pentru modificarea si completarea Legii fondului funciar nr. 18/1991;

Avand in vedere prevederile Ordinului nr. 544/2013, privind metodologia de calcul al incarcaturii optime de animale pe hectar de pajiste;

In conformitate cu prevederile art. 36, alin. (1) si ale alin. (2), lit. c) din Legea nr. 215/2001 privind administratia publica locala republicata, cu modificarile si completarile ulterioare;

Avand in vedere Dispozitia Primarului nr. 480/24.02.2014, privind desemnarea domnului Prisecaru Vasile, sef Serviciu de cadastru, fond funciar, consultanta agricola cu responsabilitati in ceea ce priveste stabilirea capacitatii de pasunat;

In baza Expunerii de motive nr. 5966 / 24.03.2014 intocmita de catre Primarul municipiului Pascani, in calitate de initiator al proiectului de hotarare;

In baza Raportului nr. 4958/11.03.2014, intocmit de Serviciul de Cadastru, Fond Funciar, consultanta agricola din cadrul aparatului de specialitate al Primarului municipiului Pascani;

Avand in vedere urmatoarele avize ale comisiilor de specialitate din cadrul Consiliului Local al municipiului Pascani:

- Avizul Comisiei pentru prognoze economico- sociale, buget, finante, industrie, agricultura, silvicultura, prestari servicii, comert si IMM-uri, programe europene, atragere de fonduri structurale si relatii externe, inregistrat sub nr.

- Avizul Comisiei juridice, ordine publica, drepturile omului si libertati cetatenesti, inregistrat sub nr.

- Avizul Comisiei de organizare si dezvoltare urbanistica, realizarea lucrarilor publice, conservarea monumentelor istorice, protectia mediului, ecologie, patrimoniu si administratie publica, inregistrat sub nr.

In temeiul art. 45, alin (1) din Legea nr. 215/2001, privind administratia publica locala, republicata, cu modificarile si completarile ulterioare,

HOTARASTE:

**Art. 1.** Se aproba capacitatea de pasunat aferenta pajistilor, proprietate privata a municipiului Pascani, dupa cum urmeaza :


- 1,5 CAPETE BOVINE DE TOATE VARSTELE PE HECTAR PAJISTE
- 9,9 OI SI CAPRE PE HECTAR PAJISTE.

**Art.2.** Hotararea adoptata de Consiliul Local al Municipiului Pascani va fi inaintata Consiliului Judetean Iasi in vederea stabilirii pretului mediu/tona de masa verde obtinuta de pe pajistile, proprietate privata a municipiului, in vederea inchirierii/concesionarii.

**Art.3.** Prezenta hotarare va fi dusa la indeplinire de catre Primarul municipiului Pascani, Serviciul de Cadastru, Fond Funciar, consultanta agricola si Compartimentul Patrimoniu si Contracte.

**Art.4.** Serviciul administratie publica va comunica prezenta hotarare:

- Institutiei Prefectului judetului Iasi ;
- Consiliului Judetean Iasi;
- Primarului municipiului Pascani ;
- Serviciului de Cadastru, Fond funciar, consultanta agricola;
- Compartimentului Patrimoniu si Contracte;



**INITIATOR  
PRIMAR  
Ing. Dumitru Pantazi**

**PRESEDINTE DE SEDINTA  
CONSILIER,  
HALDAN VASILE**

**CONTRASEMNEAZA  
SECRETAR,  
Cons. Jr.Mircea Zuzan**

Primaria Municipiului Pascani  
Nr. 5966/24.03.2014

## EXPUNERE DE MOTIVE

### privind aprobarea capacitatii de pasunat aferenta pajiștilor, proprietate privata a municipiului Pascani

Avand in vedere Dispozitia Primarului nr. 480/24.02.2014, privind desemnarea domnului Prisecaru Vasile, sef Serviciu de cadastru, fond funciar, consultanta agricola cu responsabilitati in ceea ce priveste stabilirea capacitatii de pasunat;

Avand in vedere prevederile Art. 4 din Anexa la HG nr. 1064/2013, „Administrarea pajiștilor aflate în domeniul public și/sau privat al comunelor, orașelor, municipiilor și al municipiului București se face de către consiliile locale, cu respectarea prevederilor legale în vigoare.”

In conformitate cu prevederile art. 6, alin. (5) din HG 1064/2013, **CAPACITATEA DE PASUNAT se stabileste de catre persoane imputernicite de catre primar si se aproba de catre Consiliul Local, cu respectarea prevederilor legale in vigoare si se transmite catre Consiliul Judetean.**

#### Intrucat, capacitatea de pasunat reprezinta :

„numărul de animale care pot fi hrănite pe suprafața de 1 ha de pajiște în întreaga perioadă de pășunat, se exprimă în unități vită mare (UVM) la hectar și se determină prin raportarea producției efective la necesarul de furaje pentru 1 UVM.”

#### Avand in vedere prevederile art. 8 din Ordinul nr. 544/2013, potrivit carora :

„(1) Capacitatea de pășunat se estimează pe baza producției medii de masă verde obținută în anii anteriori, ținând cont de fertilitatea solului, condițiile meteorologice și compoziția floristică a covorului vegetal.

(2) Numărul de animale (UVM/ha) trebuie să fie suficient pentru a asigura utilizarea maximă a producției de masă verde, menținând în același timp sustenabilitatea pe termen lung a pajiștii.

(3) Utilizatorul înregistrează în registrul exploatației suprafața totală de pajiști permanente și numărul mediu anual de unități de vită mare menținut în exploatație, pentru a calcula densitatea pe unitatea de suprafață a animalelor.”

#### Facem mentiunea ca potrivit art. 1 din Ordinul 544/2013,

„(1) Pentru contractele încheiate potrivit art. 9 alin. (1) și (2) din Ordonanța de urgență a Guvernului nr. 34/2013 privind organizarea, administrarea și exploatarea pajiștilor permanente și pentru modificarea și completarea Legii fondului funciar nr. 18/1991 se asigură o încărcătură

optimă de animale pe hectar, calculată conform metodologiei din prezentul ordin.

(2) Prevederile prezentului ordin nu se referă la ariile naturale protejate.

(3) Stabilirea încărcăturii optime a numărului de animale pe pajiști reglementează relațiile ce țin de desfășurarea activităților de utilizare durabilă a pajiștilor în scopul producției.


(4) Cerința principală de management al pajiștilor o reprezintă păstrarea compoziției floristice, a ratei de creștere a plantelor și de randament al pajiștilor, pentru a asigura cerințele nutriționale ale animalelor.

(5) Pentru refacerea vegetației înainte de următorul ciclu de pășunat, gestionarea pajiștilor permanente se face prin asigurarea perioadei de odihnă adecvată după pășunat."

În conformitate cu prevederile art.36, alin. (1), alin.2, lit.c) și d), ale art. 45, alin. (6) și ale art. 115, lit.b) din Legea nr. 215/2001, privind administrația publică locală, republicată, cu modificările și completările ulterioare;

Având în vedere cele prezentate propun spre dezbatere și adoptare Consiliului Local al municipiului Pâșcani, **proiectul de hotărâre privind aprobarea capacității de pasunat aferentă pajiștilor, proprietate privată a municipiului Pâșcani.**

PRIMAR,  
Ing. DUMITRU PANTAZI



Primăria Municipiului Pașcani  
2008  
An 2008 luna 03 zi 11

ROMÂNIA  
JUDEȚUL IAȘI


PRIMĂRIA MUNICIPIULUI PAȘCANI

Str. Ștefan cel Mare, nr.7, cod 705200, PAȘCANI-ROMÂNIA

Telefon 0232-762300; 0232-762530; Fax 0232-766259

e-mail: [office@primariapascani.ro](mailto:office@primariapascani.ro)

[www.primariapascani.ro](http://www.primariapascani.ro)



RAPORT,  
PRIVIND CAPACITATEA DE PĂȘUNAT AL  
PĂȘUNII PROPRIETATEA PRIVATA  
A MUNICIPIULUI PASCANI

Municipiul PASCANI deține în proprietatea privată suprafață de 307,75 ha. pășune din care 15 ha. sunt pe administrativul comunei VALEA SEACĂ și 292,75 ha. pe administrativul municipiului PASCANI .

Din suprafața totală 212,63 ha. sunt situate pe terenuri în pantă și în zona de deal al municipiului Pașcani ,pe terenuri acide si slab productive ,corespunzătoare suburbiilor SODOMENI ,BOSTENI și GÂSTESTI , iar suprafața de 95,12 ha. se află pe zona de șes , respectiv în albia majoră a râului SIRET ,corespunzătoare suburbiilor LUNCA și BLĂGEȘTI.

Dacă în perioadele anilor normali din punct de vedere al cantităților de precipitații ,pășunile din zona de șes sunt calitativ acceptabile , pășunile din zona de deal sunt slab calitative și cu o compoziție floristică de slabă calitate , necesitând fertilizări periodice pentru creșterea si dezvoltarea plantelor ,iar în anii secetoși sunt slab calitative și slab productive din lipsa umidității.

Capacitatea de pășunat sau încărcătura optimă de animale reprezintă numărul de animale care pot fi hrănite întrun sezon de pășunat de pe un hectar de pajiști ,fiind influențată de producția de furaje de specia si de categoria de animale .

Capacitatea de pășunat se determină prin valoarea pastorală estimativă , iar a doua metotă prin determinarea producției efectiv consumabilă a pășunii respective functie de producția de masa verde la hectar. .

Valoarea pastorală este influențată de compoziția folristică și valoarea furajeră a speciilor componente .

Capacitatea de pășunat se calculează după formula :

$$CP = VP \times C \text{ (UVM)/ HA.}$$

în care :

VP= valoarea pastorală

C = coeificient de capacitate ,conform tabelului

Compoziția floristică și componența speciilor dau valoarea pastorală /VP are valori între 0 și 100 și este influențată de specia de plante graminee sau leguminoase și alte familii aflate în compoziția floristică .

În funcție de compoziția floristică , pășunile sunt :

- 0- 5 – pajisti degradate ;
- 5-15 – pajști slab productiv;
- 15-25 – slabă;
- 25-50 – mijlocie ;
- 50-75 - bună;
- 75 -100 - foarte bună

Coeficienti de capacitate variabilă

Altitudinea	Durata sezonului de pășunat (zile )	Coeficient în conditii	
		Nefertilizat	Fertilizat
0- 200	180	0,054	0,100
200-400	180	0,050	0,094
400-600	180	0,046	0,088

Pentru municipiul PASCANI , capacitatea de pășunat rezultă după cum urmează :

$$CP = 30 \times 0,50 = 1,5 \text{ UVM /HA.}$$

în care 30 reprezintă o pășune slabă si medie

Transformând speciile și categoriile de animale în UVM ,rezultă :

Că pe un hectar încărcătura ar fi de 1,5 capete bovine de toate vârstele pe hectar sau 9,9 oi și capre pe hectar

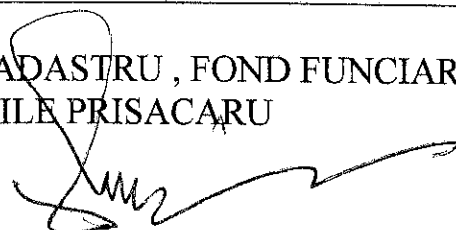
Metoda directă constă în recoltarea unor suprafețe de pășune în preziua intrării animalelor la pășunat .

Însumând producțiile obținute la fiecare recoltare ,din care se scade producția neconsumată se obține **producția reală.**

#### Coeficientul de transformare a diferitelor specii si categorii de animale

Nr. Crt	SPECIFICARE	CAPACITATE DE TRANSFORMARE ÎN U.V.M	NR. CAPETE PENTRU 1 U.VM
1	VACI DE LAPTE	1,0	0,8-1,0
2	OI si CAPRE DE TOATE CATEGORIILE	0,14	7,1
3	OI si CAPRE ADULTE	0,15-0,16	6,3-6,7
4	CAI de TOATE VÎRSTELE	0,8	1,3

SEF SERVICIU CADASTRU , FOND FUNCJAR  
ING. VASILE PRISACARU



**SITUATIA CADASTRALA  
PRIVIND SUPRAFETELE DE PAJISTI AFLATE IN PROPRIETATEA  
PRIVATA A MUNICIPIULUI PASCANI**

1	2	3	4	5
NR. CRT.	SUPRAFATA	DATE CADASTRALE (identificare parcele)	DOCUMENTATIA PRIVIND STABILIREA REGIMULUI DE PROPRIETATE (CF, HCL, HG)	OBSERVATII
1.	LUNCA 13,90 ha	T86/1, P2025/1/1/1/2; S=13.90 ha	HCL. NR. 130/20.12.2011	
2.	BLAGESTI 40,95 ha	T121, P2363; S=4.16 ha T122, P2373/3; S=3.01 ha T123, P2385/1; S=2.06 ha T123, P2385/4; S=2.06 ha T123, P2385/6; S=12.76 ha T120, P2355/1; S=7.5 ha T112, P2249; S=9.4 ha	HCL. NR. 130/20.12.2011	
3.	GATESTI 62,26 ha	T1, P2; S=6.4 ha T1, P3; S=17.36 ha T1, P4; S=3.5 ha T1, P7/1/1; S=8.0 ha T22, P797; S=5.0 ha T86/1, P2025/1/1/1; S=7.0 ha ADM. VALEA SEACA; S=15.0 HA	HCL. NR. 130/20.12.2011	
4.	BOSTENI 63,00 ha	T35, P 966; S=26.34 ha T35, P967; S=34.59 ha T35, P969/1; S=2.07 ha	HCL. NR. 130/20.12.2011	
5.	SODOMENI 118,04 ha	T39, P1025; S=2.78 ha T40, P1069; S=55.65 ha T41, P1071; S=6.29 ha T39, P1023; S=7.52 ha T39, P1027; S=20.96 ha T39, P1002/1; S=1.17 ha T62, P1350; S=23.67 ha	HCL. NR. 130/20.12.2011	
6.	FANTANELE 5,50 ha	T16, P468; S=2.5 ha T22, P800; S=3.0 ha	HCL. NR. 130/20.12.2011	
7.	POLIGON 4.0 ha	T100, P797/1; S=4.0 ha	HCL. NR. 130/20.12.2011	
<i>S.TOT</i>	<i>307,65 ha</i>			