

Consiliul Local al Municipiului Pașcani
PROIECT DE HOTĂRÂRE
Nr. <u>206</u>
An <u>2023</u> Lună <u>10</u> Zi <u>25</u>

ROMÂNIA
JUDEȚUL IAȘI
MUNICIPIUL PAȘCANI
CONSILIUL LOCAL

AVIZAT,
SECRETARUL GENERAL al
MUNICIPIULUI PAȘCANI
Irina JITARU

PROIECT HOTĂRÂRE

privind trecerea unor imobile – terenuri din domeniul public al Municipiului Pașcani în domeniul public al Statului Român și în administrarea Companiei Naționale de Administrare a Infrastructurii Rutiere S.A., cuprinse în coridorul de expropriere al lucrării de utilitate publică de interes național "Autostrada Bacău - Pașcani"

Consiliul Local al Municipiului Pașcani, județul Iași:

Având în vedere Referatul de aprobare înregistrat sub nr. 2611/25.10.2023, întocmit de Primarul Municipiului Pașcani, în calitate de inițiator al proiectului de hotărâre;

În temeiul dispozițiilor Hotărârii Guvernului nr. 1354/2001 privind atestarea domeniului public al județului Iași, precum și al municipiilor, orașelor și comunelor din județul Iași, modificată și completată de Hotărârea Guvernului nr. 48/2007;

Având în vedere Anexa nr. 3 - Inventarul bunurilor care aparțin domeniului public al municipiului Pașcani, la Hotărârea Guvernului nr. 1.354/2001 privind atestarea domeniului public al județului Iași, precum și al municipiilor, orașelor și comunelor din județul Iași, cu modificările și completările ulterioare;

În conformitate cu prevederile art. 129, alin. (2), litera c) și art. 293 din Ordonanța de Urgență a Guvernului nr. 57 din 3 iulie 2019 privind Codul administrativ, cu modificările și completările ulterioare;

În temeiul dispozițiilor Hotărârii Guvernului nr. 1372/09.11.2022 privind declanșarea procedurilor de expropriere a tuturor imobilelor proprietate privată, care constituie coridorul de expropriere al lucrării de utilitate publică de interes național "Autostrada Bacău - Pașcani", aprobarea listei imobilelor proprietate publică a statului, precum și a listei imobilelor proprietate publică a unităților administrativ-teritoriale, care fac parte din coridorul de expropriere al lucrării de utilitate publică de interes național;

Având în vedere dispozițiile art. 2, alin. (1), litera a) și art. 28, alin. (1) din Legea nr. 255 din 14 decembrie 2010 privind exproprierea pentru cauză de utilitate publică, necesară realizării unor obiective de interes național, județean și local, cu modificările și completările ulterioare;

Având în vedere adresa nr. 1954/03.10.2023 transmisă de S.C. Cornel & Cornel Topoexim S.R.L., înregistrată la Municipiul Pașcani sub nr. 23874/05.10.2023, prin care

se solicită hotărârea Consiliului Local al Municipiului Pașcani în vederea transferului dreptului de administrare cu privire la suprafața totală de 29.329 mp;

Având în vedere planul de situație transmis prin adresa nr.1954/03.10.2023;

Având în vedere că terenul situat în Municipiul Pașcani, str. Vulturului, face parte din proprietatea publică a Municipiului Pașcani, județul Iași, în suprafață de 5.016 mp, având numărul de inventar 180, valoarea de inventar de 175.455,22 lei și numărul cadastral 66342;

Având în vedere că terenul situat în Municipiul Pașcani, str. Izvoarele Hăznășeni, face parte din proprietatea publică a Municipiului Pașcani, județul Iași, în suprafață de 14.196 mp, având numărul de inventar 173, valoarea de inventar de 520.412,05 lei, numărul cadastral 66271, tronson II;

Având în vedere că terenul situat în Municipiul Pașcani, str. Fericirii, face parte din proprietatea publică a Municipiului Pașcani, județul Iași, în suprafață de 33.974 mp, având numărul de inventar 172, valoarea de inventar de 1.584.507,01 lei și numărul cadastral 66281;

Având în vedere că terenul situat în Municipiul Pașcani, DN 28/DS 2099, str. Moldovei, face parte din proprietatea publică a Municipiului Pașcani, județul Iași, în suprafață de 58.940 mp, având numărul de inventar 69, valoarea de inventar de 3.852.600,70 lei și numărul cadastral 65208;

Având în vedere adresa nr. 24565/11.10.2023, transmisă de către Serviciul Cadastru, Fond Funiar și Consultanță Agricolă, prin care se comunică faptul că pentru drumurile, prevăzute în anexa adresei nr. 1954/03.10.2023, transmisă de S.C. Cornel & Cornel Topoexim S.R.L., înregistrată la Municipiul Pașcani sub nr. 23874/05.10.2023, nu au fost identificate solicitări de la persoanele fizice/juridice și nicio hotărâre a Comisiei județene cu privire la reconstituirea dreptului de proprietate;

Având în vedere adresa nr. 23874/09.10.2023 transmisă de Serviciul Administrație Publică Locală;

Având în vedere Raportul înregistrat sub nr.26112...../25.10./2023, întocmit de către Compartimentul Patrimoniu și Contracte, Compartimentul Juridic și Contencios și Compartimentul Cadastru, Fond Funiar și Consultanță Agricolă;

Având în vedere Rapoartele de avizare ale următoarelor comisii de specialitate din cadrul Consiliului Local al Municipiului Pașcani:

➤ *Comisiei de organizare și dezvoltare urbanistică, realizarea lucrărilor publice, protecția mediului, ecologie, patrimoniu, înregistrat sub nr. _____/____/____/2023;*

➤ *Comisiei de prognoze economico-sociale, buget, finanțe, industrie, agricultură, silvicultură, prestări servicii, comerț și IMM-uri, programe europene, atragere de fonduri structurale și relații externe, înregistrat sub nr. _____/____/____/2023;*

- *Comisiei juridice, ordine publică, administrație publică, drepturile omului și libertăți cetățenești, înregistrat sub nr. _____/____/____/2023;*

În temeiul dispozițiilor art. 139, alin (1) și ale art. 196 alin (1), lit a) din Ordonanța de Urgență a Guvernului nr. 57 din 3 iulie 2019 privind Codul administrativ, cu modificările și completările ulterioare;

HOTĂRĂȘTE:

Art. 1. Se aprobă trecerea unor imobile – terenuri din domeniul public al Municipiului Pașcani în domeniul public al Statului Român și în administrarea Companiei Naționale de Administrare a Infrastructurii Rutiere S.A., cuprinse în coridorul de expropriere al lucrării de utilitate publică de interes național "Autostrada Bacău - Pașcani", conform Anexei nr. 1 și Anexei nr. 2, părți integrante ale prezentei hotărâri.

Art. 2. Inventarul bunurilor aflate în domeniul public al Municipiului Pașcani se va actualiza în mod corespunzător.

Art. 3. Serviciul administrație publică va comunica, în copie, prezenta hotărâre:

- Instituției Prefectului județului Iași;
- Primarului Municipiului Pașcani;
- Compartimentului Patrimoniu și Contracte;
- Compartimentului Juridic și Contencios;
- S.C. Cornel & Cornel Topoexim S.R.L.
- Companiei Naționale de Administrare a Infrastructurii Rutiere S.A.


**PREȘEDINTE DE ȘEDINȚĂ:
CONSILIER,**

**CONTRASEMNEAZĂ:
SECRETAR GENERAL,
IRINA JITARU**

Nr. _____

Din _____

ROMANIA
INIȚIATOR:
PRIMARUL MUNICIPIULUI PAȘCANI
MARIUS – NICOLAE PINTILIE
PRIMAR



Anexa 1


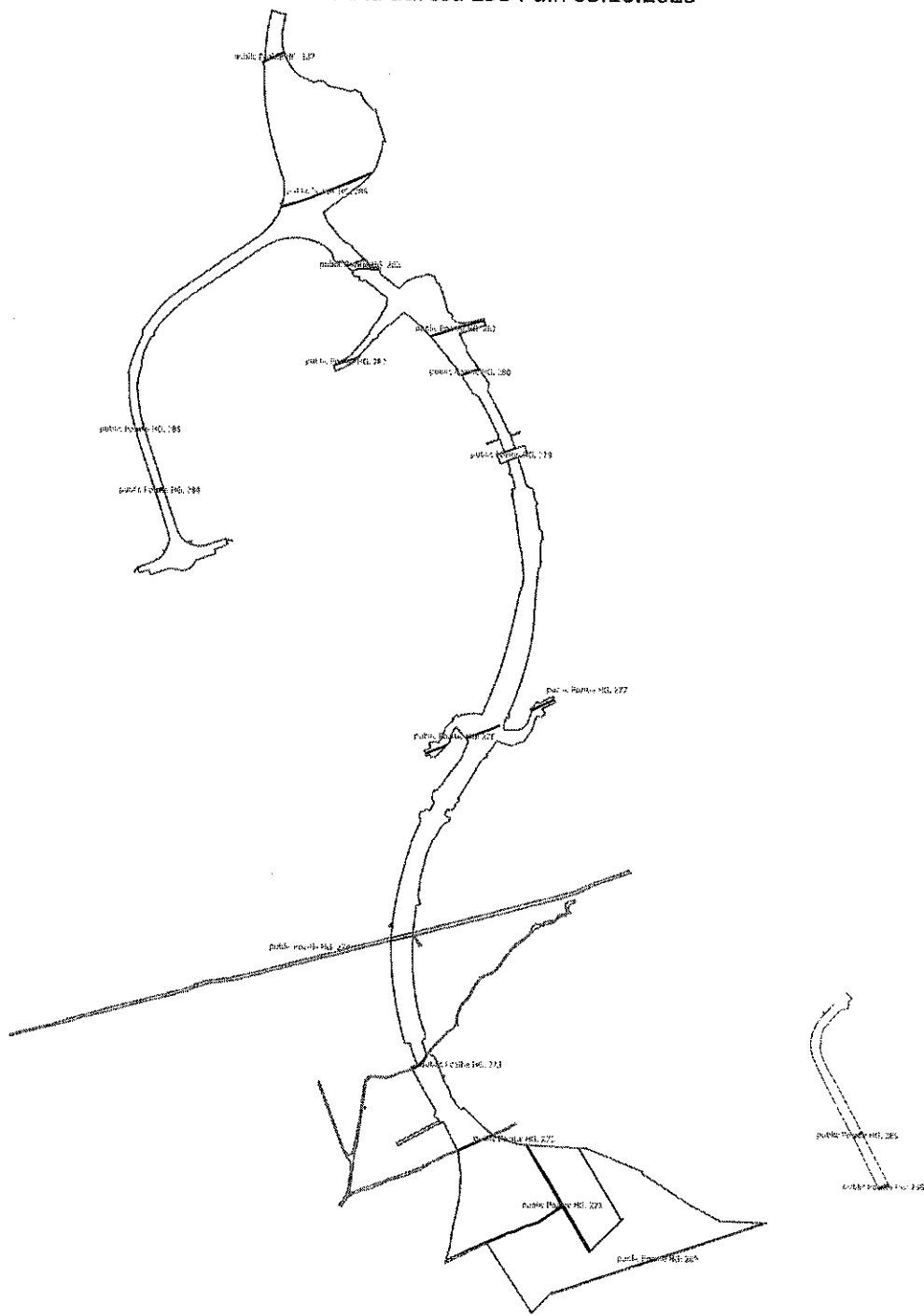
Datele de identificare si suprafetele terenurilor, proprietatea Municipiului Pascani, care vor trece in proprietatea statului

Nr. crt.	Județ	Unitatea Administrativă v Teritorială	Numele și Prenumele proprietarului/deținătorului imobilului	Tarla	Parcela	Categori a de folosință	Nr. cadastral/ carte funciara	Suprafata totala imobil	Extravilan/ Intravilan	Suprafata de transfer - imobil [mp]
1	IAȘI	PAȘCANI	MUNICIPIUL PAȘCANI		STR. VULTURULUI	DRUM	66342	5016	INTRAVILAN	704.00
2	IAȘI	PAȘCANI	MUNICIPIUL PAȘCANI		STR. IZVOARELE HAZNASENI	DRUM	66271	14196	INTRAVILAN	348.00
3	IAȘI	PAȘCANI	MUNICIPIUL PAȘCANI		STR. FERICIRII	DRUM	66281	33974	EXTRAVILAN/INTRAVILAN	1,387.00
4	IAȘI	PAȘCANI	MUNICIPIUL PAȘCANI		DN 28/DS 2099 - STR. MOLDOVEI	DRUM	65208	58940	INTRAVILAN	4,950.00
Suprafata totala (mp)										7,389.00

Compartimentul Patrimoniu și Contracte,
Mariana Asofiei

Compartimentul Juridic și Contencios
Marius – Ionuț Vlad

PLAN DE SITUATIE
Anexa la adresa 1954 din 03.10.2023



**Dragos-
Stefan
Necula**

Digitally signed by Dragos-Stefan
Necula
DN: cn=Dragos-Stefan Necula,
sn=Necula, givenName=Dragos-
Stefan, c=RO,
serialNumber=NDS2, o=CORNEL
& CORNEL TOPOEXIM SRL,
2.5.4.397=RO5174812
Location: Categoria D; Seria RO-
B-F; Nr. 1454
Date: 2023.10.13 12:48:47 +03'00'

ROMÂNIA
JUDEȚUL IAȘI
UNITATEA ADMINISTRATIV TERITORIALĂ MUNICIPIUL PAȘCANI
PRIMARUL MUNICIPIULUI PAȘCANI

NR. 26111 / 25.10 / 2023



NR: 26111
DATA: 25/10/2023
COD: 1C21A

REFERAT DE APROBARE

privind trecerea unor imobile – terenuri din domeniul public al Municipiului Pașcani în domeniul public al Statului Român și în administrarea Companiei Naționale de Administrare a Infrastructurii Rutiere S.A., cuprinse în coridorul de expropriere al lucrării de utilitate publică de interes național “Autostrada Bacău - Pașcani”

În temeiul dispozițiilor Hotărârii Guvernului nr. 1354/2001 privind atestarea domeniului public al județului Iași, precum și al municipiilor, orașelor și comunelor din județul Iași, modificată și completată de Hotărârea Guvernului nr. 48/2007;

Având în vedere Anexa nr. 3 - Inventarul bunurilor care aparțin domeniului public al municipiului Pașcani, la Hotărârea Guvernului nr. 1.354/2001 privind atestarea domeniului public al județului Iași, precum și al municipiilor, orașelor și comunelor din județul Iași, cu modificările și completările ulterioare;

În conformitate cu prevederile Ordonanței de Urgență a Guvernului nr. 57 din 3 iulie 2019 privind Codul administrativ, cu modificările și completările ulterioare;

În temeiul dispozițiilor Hotărârii Guvernului nr. 1372/09.11.2022 privind declanșarea procedurilor de expropriere a tuturor imobilelor proprietate privată, care constituie coridorul de expropriere al lucrării de utilitate publică de interes național "Autostrada Bacău - Pașcani", aprobarea listei imobilelor proprietate publică a statului, precum și a listei imobilelor proprietate publică a unităților administrativ-teritoriale, care fac parte din coridorul de expropriere al lucrării de utilitate publică de interes național;

Având în vedere dispozițiile Legii nr. 255 din 14 decembrie 2010 privind exproprierea pentru cauză de utilitate publică, necesară realizării unor obiective de interes național, județean și local, cu modificările și completările ulterioare;

Având în vedere adresa nr. 1954/03.10.2023 transmisă de S.C. Cornel & Cornel Topoexim S.R.L., înregistrată la Municipiul Pașcani sub nr. 23874/05.10.2023, prin care se solicită hotărârea Consiliului Local al Municipiului Pașcani în vederea transferului dreptului de administrare cu privire la suprafața totală de 29.329 mp;


Având în vedere că terenurile, prevăzute în Anexa 1 nu fac obiectul cererilor de retrocedare conform adresei nr. 24565/11.10.2023, transmisă de către Serviciul Cadastru, Fond Funiar și Consultanță Agricolă;

Având în vedere că terenurile, cuprinse în adresa nr. 1954/03.10.2023 transmisă de S.C. Cornel & Cornel Topoexim S.R.L., situate la pozițiile numerele: nr. crt. 1, 2, 6, 7, 8, 9, 11, 12, 13, 14, 15, 16, 17, 18, 19, 20 și 21, sunt drumuri de exploatare și nu se află în proprietatea publică a Municipiului Pașcani;

Prin realizarea obiectivului de investiții "Drum de mare viteză Ploiești – Buzău – Focșani – Bacău – Pașcani", a Tronsonului Bacău – Pașcani, obiectiv de interes național, de utilitate publică încetează uzul și interesului public local privind drumurile cuprinse în Anexa 1, potrivit art. 293, alin. (2), din Ordonanța de urgență a Guvernului nr. 57/2019 privind Codul administrativ, cu modificările și completările ulterioare.

Față de cele prezentate mai sus, propun, spre dezbateră și aprobarea Consiliului Local al Municipiului Pașcani, proiectul de hotărâre privind trecerea unor imobile – terenuri din domeniul public al Municipiului Pașcani în domeniul public al Statului Român și în administrarea Companiei Naționale de Administrare a Infrastructurii Rutiere S.A., cuprinse în coridorul de expropriere al lucrării de utilitate publică de interes național "Autostrada Bacău - Pașcani", în forma prezentată.

**PRIMAR,
MARIUS - NICOLAE PINTILIE**



JUDEȚUL IAȘI
PRIMĂRIA MUNICIPIULUI PAȘCANI
NR. 26112/25.10.2023

DE ACORD ROMÂNIA
PRIMARUL MUNICIPIULUI,
MARIUS - NICOLAE RINTILIE

RAPORT

privind trecerea unor imobile – terenuri din domeniul public al Municipiului Pașcani în domeniul public al Statului Român și în administrarea Companiei Naționale de Administrare a Infrastructurii Rutiere S.A., cuprinse în coridorul de expropriere al lucrării de utilitate publică de interes național “Autostrada Bacău - Pașcani”

Având în vedere Referatul de aprobare întocmit de Primarul Municipiului Pașcani, în calitate de inițiator al proiectului de hotărâre, înregistrat sub nr. 26112/25.10.2023;

În temeiul dispozițiilor Hotărârii Guvernului nr. 1354/2001 privind atestarea domeniului public al județului Iași, precum și al municipiilor, orașelor și comunelor din județul Iași, modificată și completată de Hotărârea Guvernului nr. 48/2007;

Având în vedere Anexa nr. 3 - Inventarul bunurilor care aparțin domeniului public al municipiului Pașcani, la Hotărârea Guvernului nr. 1.354/2001 privind atestarea domeniului public al județului Iași, precum și al municipiilor, orașelor și comunelor din județul Iași, cu modificările și completările ulterioare;

În conformitate cu prevederile art. 129, alin. (2), litera c) și art. 293 din Ordonanța de Urgență a Guvernului nr. 57 din 3 iulie 2019 privind Codul administrativ, cu modificările și completările ulterioare, conform cărora:

”ART. 129

Atribuțiile consiliului local

(2) Consiliul local exercită următoarele categorii de atribuții:

c) atribuții privind administrarea domeniului public și privat al comunei, orașului sau municipiului;”

”ART. 293

Trecerea unui bun din domeniul public al unei unități administrativ-teritoriale în domeniul public al statului

(1) Trecerea unui bun din domeniul public al unei unități administrativ-teritoriale în domeniul public al statului se face, la cererea Guvernului, prin hotărâre a consiliului județean, respectiv a Consiliului General al Municipiului București sau a consiliului local al comunei, al orașului sau al municipiului, după caz.



NR: 26112
DATA: 25/10/2023
COD: 1021E

(2) În instrumentul de prezentare și motivare al hotărârii prevăzute la alin. (1) se regăsește, în mod obligatoriu, justificarea temeinică a încetării uzului sau interesului public județean sau local, după caz.

(3) Cererea prevăzută la alin. (1) se aprobă prin notă înaintată Guvernului de către autoritatea/instituția publică interesată, care cuprinde justificarea temeinică a uzului sau interesului public național.

(4) Hotărârea de trecere prevăzută la alin. (1) se transmite Guvernului în termen de 90 de zile de la data adoptării acesteia.

(5) Guvernul, la inițiativa autorității/instituției publice care a solicitat trecerea bunului, adoptă o hotărâre prin care declară bunul de uz sau de interes public național, aprobă înscrierea bunului în inventar și stabilește titularul dreptului de administrare.”

În temeiul dispozițiilor Hotărârii Guvernului nr. 1372/09.11.2022 privind declanșarea procedurilor de expropriere a tuturor imobilelor proprietate privată, care constituie coridorul de expropriere al lucrării de utilitate publică de interes național "Autostrada Bacău - Pașcani", aprobarea listei imobilelor proprietate publică a statului, precum și a listei imobilelor proprietate publică a unităților administrativ-teritoriale, care fac parte din coridorul de expropriere al lucrării de utilitate publică de interes național;

Având în vedere dispozițiile art. 2, alin. (1), litera a) și art. 28, alin. (1) din Legea nr. 255 din 14 decembrie 2010 privind exproprierea pentru cauză de utilitate publică, necesară realizării unor obiective de interes național, județean și local, cu modificările și completările ulterioare, conform cărora:

”ART. 2

(1) În sensul prezentei legi, sunt declarate de utilitate publică următoarele lucrări:

a) lucrările de construcție, reabilitare și modernizare de drumuri și parcări de interes național, județean și local, precum și toate lucrările de construcție, reabilitare și extindere a infrastructurii feroviare publice, lucrările necesare dezvoltării rețelei de transport cu metroul și de modernizare a rețelei existente, lucrările de dezvoltare a infrastructurii aeroportuare,

”ART. 28

(1) Bunurile imobile, proprietate publică a unităților administrativ-teritoriale, care sunt afectate de lucrările de utilitate publică trec, în condițiile legii, în proprietatea publică a statului și în administrarea reprezentanților expropriatorilor în termen de 15 de zile de la înștiințarea unității administrativ-teritoriale. Expropriatorul poate da bunurile imobile expropriate în administrare/concesiune operatorului serviciului public. Fac excepție de la prevederile prezentului alineat lucrările de construcție de drumuri de interes județean și cele aferente dezvoltării aeroporturilor de interes local.

(1[^]1) Prin derogare de la prevederile art. 9 alin. (2) din Legea nr. 213/1998 privind bunurile proprietate publică, cu modificările și completările ulterioare, la expirarea termenului prevăzut la alin. (1) bunurile imobile care sunt afectate de lucrările de utilitate publică trec de drept din proprietatea publică a unităților administrativ-teritoriale în proprietatea publică a statului și în administrarea reprezentanților expropriatorilor.

Având în vedere că terenul situat în Municipiul Pașcani, str. Vulturului, face parte din proprietatea publică a Municipiului Pașcani, județul Iași, în suprafață de 5.016 mp, având numărul de inventar 180, valoarea de inventar de 175.455,22 lei și numărul cadastral 66342;

Având în vedere că terenul situat în Municipiul Pașcani, str. Izvoarele Hăznășeni, face parte din proprietatea publică a Municipiului Pașcani, județul Iași, în suprafață de 14.196 mp, având numărul de inventar 173, valoarea de inventar de 520.412,05 lei, numărul cadastral 66271, tronson II;

Având în vedere că terenul situat în Municipiul Pașcani, str. Fericirii, face parte din proprietatea publică a Municipiului Pașcani, județul Iași, în suprafață de 33.974 mp, având numărul de inventar 172, valoarea de inventar de 1.584.507,01 lei și numărul cadastral 66281;

Având în vedere că terenul situat în Municipiul Pașcani, DN 28/DS 2099, str. Moldovei, face parte din proprietatea publică a Municipiului Pașcani, județul Iași, în suprafață de 58.940 mp, având numărul de inventar 69, valoarea de inventar de 3.852.600,70 lei și numărul cadastral 65208;

Ținând în cont de extrasele de carte funciară ale numerelor cadastrale:

- nr. cadastral 66342, str. Vulturului;
- nr. cadastral 66271, tronson II, str. Izvoarele Hăznășeni;
- nr. cadastral 66281, str Fericirii;
- nr. Cadastral 65208 DN 28/DS 2099, str. Moldovei .

Având în vedere că terenurile, cuprinse în adresa nr. 1954/03.10.2023 transmisă de S.C. Cornel & Cornel Topoexim S.R.L., situate la pozițiile numerele: nr. crt. 1, 2, 6, 7, 8, 9, 11, 12, 13, 14, 15, 16, 17, 18, 19, 20 și 21, sunt drumuri de exploatare și nu se află în proprietatea publică a Municipiului Pașcani;

Având în vedere adresa nr. 1954/03.10.2023 transmisă de S.C. Cornel & Cornel Topoexim S.R.L., înregistrată la Municipiul Pașcani sub nr. 23874/05.10.2023, prin care se solicită hotărârea Consiliului Local al Municipiului Pașcani în vederea transferului dreptului de administrare cu privire la suprafața totală de 29.329 mp;

Având în vedere planul de situație transmis prin adresa nr.1954/03.10.2023;

Având în vedere adresa nr. 24565/11.10.2023, transmisă de către Serviciul Cadastru, Fond Funiar și Consultanță Agricolă, prin care se comunică faptul că pentru drumurile, prevăzute în anexa adresei nr. 1954/03.10.2023, transmisă de S.C. Cornel & Cornel Topoexim S.R.L., înregistrată la Municipiul Pașcani sub nr. 23874/05.10.2023, nu au fost identificate solicitări de la persoanele fizice/juridice și nicio hotărâre a Comisiei județene cu privire la reconstituirea dreptului de proprietate;


Având în vedere adresa nr. 23874/09.10.2023 transmisă de Serviciul Administrație Publică Locală;

Compartimentul Patrimoniu și Contracte și Compartimentul Juridic și Contencios, din cadrul aparatului de specialitate al Primarului Municipiului Pașcani, propun, spre analiză și dezbateră, proiectul de hotărâre privind trecerea unor imobile – terenuri din domeniul public al Municipiului Pașcani în domeniul public al Statului Român și în administrarea Companiei Naționale de Administrare a Infrastructurii Rutiere S.A., cuprinse în coridorul de expropriere al lucrării de utilitate publică de interes național "Autostrada Bacău - Pașcani", în forma prezentată.

Compartimentul Patrimoniu și Contracte,
Mariana Asofiei



Compartimentul Juridic și Contencios
Marius – Ionuț Vlad





Oficiul de Cadastru și Publicitate Imobiliară IASI
Biroul de Cadastru și Publicitate Imobiliară Pascani

Nr. cerere	35371
Ziua	16
Luna	10
Anul	2023

Cod verificare
100159368847



EXTRAS DE CARTE FUNCİARĂ PENTRU INFORMARE

Carte Funciară Nr. 66271 Pascani

A. Partea I. Descrierea imobilului

TEREN Partial Intravilan

Adresa: Loc. Sodomeni, Str Izvoarele Hasnaseni, Jud. Iasi, Tronson 2

Nr. Crt	Nr. cadastral Nr. topografic	Suprafața* (mp)	Observații / Referințe
A1	66271	14.196	Teren neimprejmuit;

B. Partea II. Proprietari și acte

Înscrieri privitoare la dreptul de proprietate și alte drepturi reale		Referințe
21851 / 20/11/2018 Act Normativ nr. HCL 53, din 23/08/1999 emis de CL PASCANI; Act Administrativ nr. ADEVERINTA 19416, din 16/11/2018 emis de PRIMARIE; Act Administrativ nr. HCL 175, din 27/09/2018 emis de CONSILIUL LOCAL PASCANI;		
B1	Intabulare, drept de PROPRIETATE, dobandit prin Lege, cota actuala 1/1 1) MUNICIPIUL PASCANI , CIF:4541360, DOMENIU PUBLIC	A1
B2	Imobil înregistrat în planul cadastral fara localizare certa datorita lipsei planului parcelar	A1
33750 / 04/10/2023 Act Administrativ nr. 530, din 20/09/2023 emis de OCPI IASI-31322-530/2023;		
B3	SE NOTEAZA PREZENTUL REFERAT CONFORM CARUIA IMOBILUL DIN PREZENTA CF ESTE AFECTAT DE SUPRAPUNERE REALA PARTIALA CU CORIDORUL DE EXPROPRIERE AL IMOBILULUI IDENTIFICAT CU NR. CADASTRAL 69800 UAT PASCANI AFLAT IN PROPRIETATEA PUBLICA A STATULUI ROMAN	A1

C. Partea III. SARCINI .

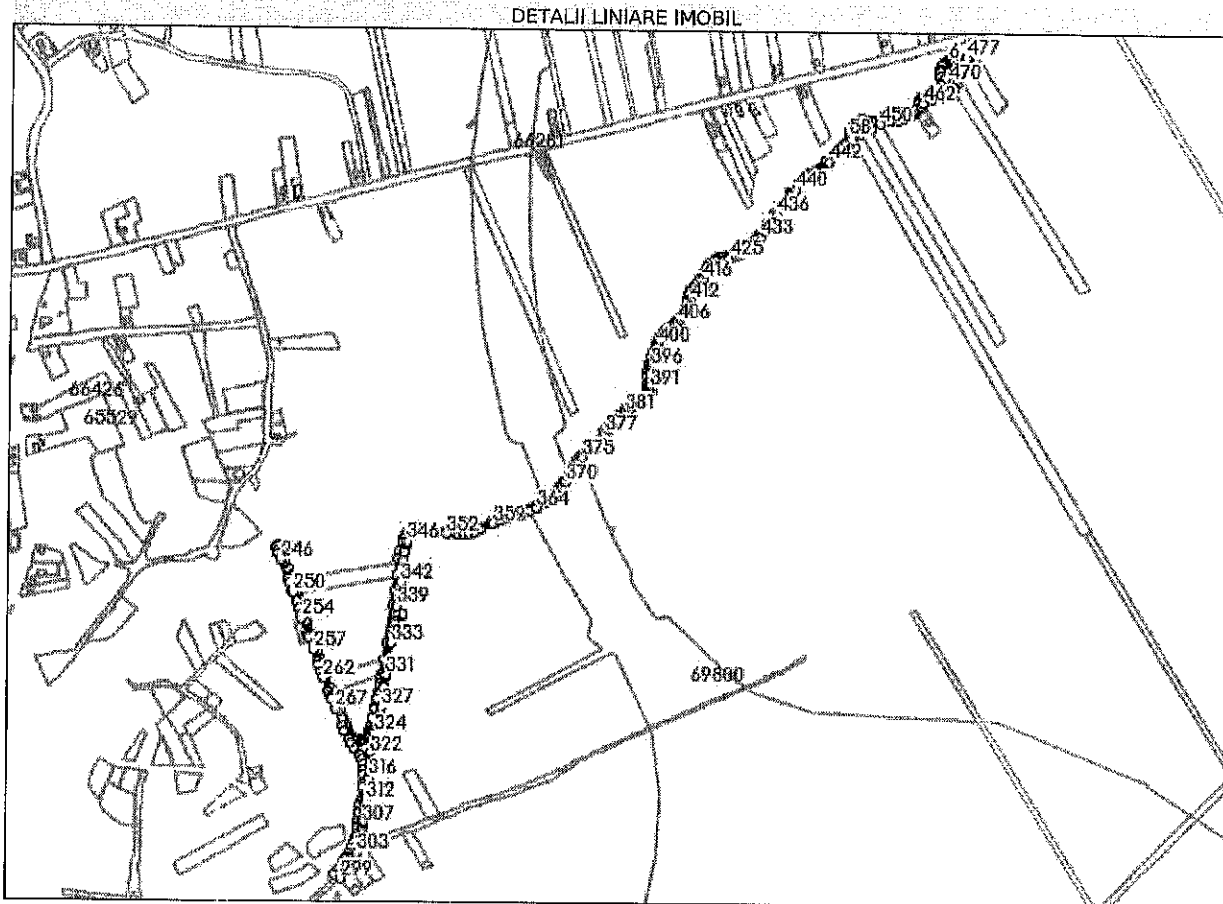
Inscrieri privind dezmembrămintele dreptului de proprietate, drepturi reale de garanție și sarcini	Referințe
NU SUNT	

Anexa Nr. 1 La Partea I

Teren

Nr cadastral	Suprafața (mp)*	Observații / Referințe
66271	14.196	

* Suprafața este determinată în planul de proiecție Stereo 70.



Date referitoare la teren

Nr Crt	Categorie folosință	Intra vilan	Suprafața (mp)	Tarla	Parcelă	Nr. topo	Observații / Referințe
1	drum	DA	Din acte: 14.196 Masurata: 7.170	0	810, 1094	-	Strada Izvoarele Haznaseni - Tronson 2 în lungime de 7800 m, în suprafața totală de 14196 mp.
2	drum	NU	Din acte: 14.196 Masurata: 5.730	0	810, 1094	-	Strada Izvoarele Haznaseni - Tronson 2 în lungime de 7800 m, în suprafața totală de 14196 mp.
3	drum	DA	Din acte: 14.196 Masurata: 1.296	0	810, 1094	-	Strada Izvoarele Haznaseni - Tronson 2 în lungime de 7800 m, în suprafața totală de 14196 mp.

Lungime Segmente

1) Valorile lungimilor segmentelor sunt obținute din proiecție în plan.

Punct început	Punct sfârșit	Lungime segment	Punct început	Punct sfârșit	Lungime segment	Punct început	Punct sfârșit	Lungime segment
1	2	14.623	2	3	6.868	3	4	5.464
4	5	0.851	5	6	1.226	6	7	5.693
7	8	0.375	8	9	5.185	9	10	1.54
10	11	6.974	11	12	1.977	12	13	2.111
13	14	9.072	14	15	7.408	15	16	3.589
16	17	1.863	17	18	2.542	18	19	2.454
19	20	3.968	20	21	2.18	21	22	2.91
22	23	2.471	23	24	4.906	24	25	3.588
25	26	8.975	26	27	2.061	27	28	1.338
28	29	1.446	29	30	9.511	30	31	1.64
31	32	3.535	32	33	3.963	33	34	3.899
34	35	7.295	35	36	3.182	36	37	6.612
37	38	2.356	38	39	3.421	39	40	1.913
40	41	3.652	41	42	7.262	42	43	7.852
43	44	5.092	44	45	1.934	45	46	9.287
46	47	16.681	47	48	4.83	48	49	3.158
49	50	7.498	50	51	1.794	51	52	9.858
52	53	10.938	53	54	4.585	54	55	7.123
55	56	3.124	56	57	6.497	57	58	6.609
58	59	11.736	59	60	4.754	60	61	6.626
61	62	7.724	62	63	17.136	63	64	5.076
64	65	34.195	65	66	4.733	66	67	6.571
67	68	11.023	68	69	22.786	69	70	14.571
70	71	10.961	71	72	16.172	72	73	19.752
73	74	12.676	74	75	9.783	75	76	10.437
76	77	6.007	77	78	7.73	78	79	7.696
79	80	5.353	80	81	6.58	81	82	7.514
82	83	9.275	83	84	8.292	84	85	7.463
85	86	4.236	86	87	4.64	87	88	6.272
88	89	1.495	89	90	2.124	90	91	1.935
91	92	2.713	92	93	2.248	93	94	2.176
94	95	6.975	95	96	11.139	96	97	11.575
97	98	8.318	98	99	6.769	99	100	7.247
100	101	8.019	101	102	3.236	102	103	12.186
103	104	5.183	104	105	5.844	105	106	5.406
106	107	7.364	107	108	8.33	108	109	11.992
109	110	8.171	110	111	8.301	111	112	5.514
112	113	7.458	113	114	13.611	114	115	8.385
115	116	10.686	116	117	4.645	117	118	5.675
118	119	4.397	119	120	6.573	120	121	13.9
121	122	7.2	122	123	13.279	123	124	9.842
124	125	6.387	125	126	9.327	126	127	5.462
127	128	6.235	128	129	11.219	129	130	13.21
130	131	14.513	131	132	8.942	132	133	53.98
133	134	8.83	134	135	10.195	135	136	6.487
136	137	13.171	137	138	10.855	138	139	10.901
139	140	8.001	140	141	8.124	141	142	8.389
142	143	7.024	143	144	18.675	144	145	12.012
145	146	15.755	146	147	21.007	147	148	13.346
148	149	13.078	149	150	22.349	150	151	8.254
151	152	9.194	152	153	14.969	153	154	4.83
154	155	16.238	155	156	16.57	156	157	12.416

Punct început	Punct sfârșit	Lungime segment	Punct început	Punct sfârșit	Lungime segment	Punct început	Punct sfârșit	Lungime segment
157	158	8.901	158	159	6.903	159	160	4.946
160	161	3.828	161	162	4.309	162	163	7.122
163	164	3.118	164	165	7.38	165	166	4.02
166	167	16.847	167	168	12.227	168	169	26.273
169	170	23.894	170	171	25.39	171	172	60.415
172	173	27.629	173	174	25.163	174	175	5.479
175	176	2.306	176	177	7.225	177	178	3.451
178	179	10.942	179	180	2.242	180	181	3.507
181	182	3.84	182	183	15.12	183	184	2.811
184	185	15.554	185	186	14.412	186	187	6.452
187	188	2.416	188	189	2.29	189	190	2.482
190	191	1.705	191	192	2.491	192	193	6.898
193	194	3.934	194	195	3.75	195	196	4.262
196	197	2.117	197	198	2.289	198	199	1.542
199	200	4.184	200	201	5.166	201	202	2.198
202	203	2.546	203	204	3.883	204	205	1.703
205	206	1.477	206	207	3.301	207	208	2.544
208	209	9.561	209	210	4.971	210	211	11.389
211	212	8.14	212	213	8.788	213	214	15.142
214	215	7.636	215	216	22.394	216	217	6.267
217	218	9.623	218	219	6.305	219	220	9.467
220	221	10.168	221	222	19.381	222	223	9.491
223	224	17.636	224	225	2.695	225	226	3.632
226	227	9.393	227	228	10.195	228	229	2.971
229	230	9.459	230	231	8.093	231	232	4.13
232	233	4.308	233	234	19.268	234	235	10.098
235	236	11.299	236	237	8.877	237	238	4.276
238	239	14.382	239	240	6.293	240	241	0.987
241	242	5.212	242	243	4.855	243	244	5.318
244	245	4.502	245	246	11.36	246	247	32.579
247	248	5.601	248	249	14.741	249	250	2.099
250	251	16.036	251	252	12.335	252	253	11.693
253	254	4.54	254	255	27.121	255	256	5.014
256	257	22.528	257	258	17.839	258	259	2.896
259	260	4.228	260	261	13.441	261	262	9.16
262	263	24.877	263	264	4.956	264	265	4.795
265	266	1.914	266	267	18.161	267	268	30.545
268	269	9.097	269	270	14.661	270	271	7.179
271	272	11.933	272	273	11.015	273	274	2.662
274	275	6.947	275	276	7.172	276	277	8.97
277	278	9.048	278	279	13.317	279	280	6.339
280	281	25.14	281	282	4.205	282	283	0.33
283	284	12.054	284	285	13.043	285	286	8.745
286	287	2.796	287	288	9.321	288	289	7.749
289	290	4.32	290	291	3.093	291	292	9.51
292	293	10.723	293	294	4.115	294	295	4.215
295	296	9.209	296	297	14.472	297	298	8.508
298	299	11.801	299	300	19.375	300	301	10.303
301	302	8.75	302	303	10.482	303	304	22.847
304	305	8.425	305	306	10.213	306	307	7.963
307	308	3.75	308	309	12.931	309	310	5.369
310	311	11.681	311	312	2.156	312	313	4.843
313	314	9.6	314	315	4.641	315	316	17.899
316	317	11.872	317	318	5.033	318	319	10.027
319	320	0.418	320	321	3.356	321	322	8.17
322	323	3.463	323	324	31.755	324	325	13.129

Punct început	Punct sfârșit	Lungime segment	Punct început	Punct sfârșit	Lungime segment	Punct început	Punct sfârșit	Lungime segment
325	326	17.687	326	327	12.388	327	328	20.285
328	329	13.465	329	330	17.778	330	331	2.652
331	332	24.5	332	333	26.901	333	334	36.083
334	335	8.622	335	336	11.184	336	337	5.561
337	338	10.985	338	339	10.575	339	340	24.722
340	341	6.052	341	342	7.124	342	343	35.892
343	344	14.274	344	345	11.497	345	346	5.231
346	347	17.115	347	348	7.396	348	349	6.947
349	350	7.626	350	351	11.827	351	352	17.796
352	353	16.063	353	354	4.514	354	355	7.9
355	356	7.819	356	357	9.516	357	358	8.888
358	359	22.321	359	360	12.608	360	361	13.908
361	362	20.518	362	363	15.99	363	364	12.269
364	365	19.379	365	366	6.558	366	367	9.622
367	368	8.259	368	369	8.461	369	370	10.358
370	371	11.527	371	372	13.398	372	373	6.552
373	374	9.311	374	375	8.957	375	376	30.252
376	377	23.229	377	378	9.363	378	379	14.563
379	380	12.973	380	381	11.373	381	382	5.87
382	383	5.545	383	384	9.163	384	385	6.758
385	386	9.717	386	387	14.16	387	388	1.197
388	389	6.259	389	390	2.565	390	391	5.947
391	392	5.554	392	393	13.973	393	394	6.296
394	395	5.05	395	396	4.748	396	397	4.713
397	398	10.035	398	399	8.38	399	400	13.517
400	401	6.926	401	402	5.358	402	403	7.195
403	404	8.573	404	405	11.66	405	406	8.197
406	407	7.431	407	408	6.515	408	409	5.941
409	410	5.508	410	411	12.328	411	412	3.625
412	413	6.946	413	414	6.941	414	415	14.069
415	416	11.68	416	417	10.942	417	418	6.675
418	419	4.594	419	420	3.064	420	421	4.05
421	422	4.294	422	423	6.802	423	424	1.305
424	425	14.905	425	426	9.564	426	427	7.374
427	428	6.725	428	429	6.11	429	430	7.373
430	431	8.547	431	432	5.378	432	433	11.586
433	434	9.799	434	435	12.915	435	436	19.905
436	437	15.92	437	438	10.641	438	439	13.719
439	440	10.721	440	441	30.328	441	442	39.765
442	443	48.594	443	444	1.702	444	445	2.87
445	446	17.637	446	447	16.025	447	448	1.81
448	449	1.868	449	450	17.989	450	451	16.544
451	452	13.352	452	453	2.533	453	454	8.096
454	455	5.774	455	456	7.157	456	457	6.14
457	458	1.77	458	459	2.672	459	460	4.753
460	461	5.354	461	462	5.125	462	463	14.927
463	464	10.768	464	465	5.645	465	466	4.307
466	467	10.107	467	468	9.656	468	469	4.351
469	470	10.634	470	471	9.248	471	472	18.75
472	473	11.963	473	474	9.136	474	475	6.358
475	476	1.818	476	477	3.084	477	1	1.531

** Lungimile segmentelor sunt determinate în planul de proiecție Stereo 70 și sunt rotunjite la 1 milimetru.

*** Distanța dintre puncte este formată din segmente cumulate ce sunt mai mici decât valoarea 1 milimetru.

Extrasul de carte funciară generat prin sistemul Informatic integrat al ANCPI conține informațiile din cartea funciară active la data generării. Acesta este valabil în condițiile prevăzute de art. 7 din Legea nr. 455/2001, coroborat cu art. 3 din O.U.G. nr. 41/2016, exclusiv în mediul electronic, pentru activități și procese administrative prevăzute de legislația în vigoare. Valabilitatea poate fi extinsă și în forma fizică a documentului, fără semnătură olografă, cu acceptul expres sau procedural al instituției publice ori entității care a solicitat prezentarea acestui extras.

Verificarea corectitudinii și realității informațiilor conținute de document se poate face la adresa www.ancpi.ro/verificare, folosind codul de verificare online disponibil în antet. Codul de verificare este valabil 30 de zile calendaristice de la momentul generării documentului.

Data și ora generării,

16/10/2023, 12:25



Oficiul de Cadastru și Publicitate Imobiliară IASI
Biroul de Cadastru și Publicitate Imobiliară Pascani

EXTRAS DE CARTE FUNCİARĂ PENTRU INFORMARE

Carte Funciară Nr. 65208 Pascani

Nr. cerere	35375
Ziua	16
Luna	10
Anul	2023

Cod verificare
100159369249



A. Partea I. Descrierea imobilului

TEREN Intravilan

Adresa: Loc. Pascani, Str. Moldovei, Jud. Iasi

Nr. Crt	Nr. cadastral Nr. topografic	Suprafața* (mp)	Observații / Referințe
A1	65208	58.940	Teren neimprejmuț; Str. Moldovei(din str. Stefan cel Mare- intersectia cu str. Ion Creanga); Suprafata totala masurata: 58940 mp, din care: - Suprafata carosabil=24335 mp - Suprafata spatii verzi=21944 mp - Suprafata parcar=1869 mp - Suprafata trotuare=10792 mp

B. Partea II. Proprietari și acte

Înscrieri privitoare la dreptul de proprietate și alte drepturi reale		Referințe
40690 / 21/11/2016		
Act Administrativ nr. Hotarare de Guvern nr. 1354, din 27/12/2001 emis de Guvernul Romaniei; Act Administrativ nr. 53, din 23/08/1999 emis de PRIMARIA MUNICIPIULUI PASCANI; Act Administrativ nr. Hotarare de Consiliul Local nr. 139, din 31/08/2016 emis de Consiliu Local al mun. Pascani; Act Administrativ nr. 22052, din 23/11/2016 emis de PRIMARIA MUNICIPIULUI PASCANI;		
B1	Înscrierea provizorie, drept de PROPRIETATE, dobandit prin Conventie, cota actuala 1/1 1) MUNICIPIUL PASCANI, CIF:4541360, domeniul public	A1
15045 / 06/05/2022		
Act Administrativ nr. HCL 73, inventar, anexa, din 30/03/2022 emis de CONSILIUL LOCAL AL MUN. PASCANI; Act Administrativ nr. Adeverinta 9639, din 04/05/2022 emis de UAT MUN. PASCANI;		
B2	SE ACTUALIZEAZA DATELE TEHNICE ALE IMOBILULUI ÎN CONFORMITATE CU ACTUALA DOCUMENTATIE CADASTRALA AVIZATA DE SERVICIUL CADASTRU	A1

C. Partea III. SARCINI .

Înscrieri privind dezmembrămintele dreptului de proprietate, drepturi reale de garanție și sarcini	Referințe
NU SUNT	

Punct început	Punct sfârșit	Lungime segment	Punct început	Punct sfârșit	Lungime segment	Punct început	Punct sfârșit	Lungime segment
10	11	30.91	11	12	6.128	12	13	47.601
13	14	18.548	14	15	31.451	15	16	18.549
16	17	31.451	17	18	15.006	18	19	65.898
19	20	31.264	20	21	30.081	21	22	30.121
22	23	5.446	23	24	15.334	24	25	19.962
25	26	28.841	26	27	0.314	27	28	19.723
28	29	27.651	29	30	12.843	30	31	7.492
31	32	19.605	32	33	12.02	33	34	9.013
34	35	22.114	35	36	0.751	36	37	7.005
37	38	33.457	38	39	2.162	39	40	7.844
40	41	6.439	41	42	3.498	42	43	50.344
43	44	5.776	44	45	0.652	45	46	25.494
46	47	72.164	47	48	0.508	48	49	29.769
49	50	7.4	50	51	54.721	51	52	0.519
52	53	11.595	53	54	1.938	54	55	5.906
55	56	10.098	56	57	2.603	57	58	0.087
58	59	11.2	59	60	49.751	60	61	2.559
61	62	4.845	62	63	8.144	63	64	47.379
64	65	1.759	65	66	12.199	66	67	34.012
67	68	23.555	68	69	1.091	69	70	16.793
70	71	7.921	71	72	8.074	72	73	3.479
73	74	13.163	74	75	3.553	75	76	0.275
76	77	21.153	77	78	0.131	78	79	3.644
79	80	2.468	80	81	4.736	81	82	1.039
82	83	1.449	83	84	9.81	84	85	10.237
85	86	8.219	86	87	6.158	87	88	17.996
88	89	34.284	89	90	1.623	90	91	8.911
91	92	0.446	92	93	18.678	93	94	1.383
94	95	6.8	95	96	6.667	96	97	9.773
97	98	84.328	98	99	56.538	99	100	0.148
100	101	4.168	101	102	0.121	102	103	18.661
103	104	12.804	104	105	24.329	105	106	8.172
106	107	10.188	107	108	2.811	108	109	9.123
109	110	7.02	110	111	4.288	111	112	6.03
112	113	6.244	113	114	12.181	114	115	7.138
115	116	6.029	116	117	26.201	117	118	11.225
118	119	2.604	119	120	2.622	120	121	1.612
121	122	1.637	122	123	7.681	123	124	2.584
124	125	4.595	125	126	4.99	126	127	13.517
127	128	4.706	128	129	20.632	129	130	11.256
130	131	25.751	131	132	3.045	132	133	26.207
133	134	77.565	134	135	20.227	135	136	51.776
136	137	18.155	137	138	4.502	138	139	27.448
139	140	9.745	140	141	0.82	141	142	2.218
142	143	1.971	143	144	1.936	144	145	3.962
145	146	1.063	146	147	21.79	147	148	11.488
148	149	3.969	149	150	4.199	150	151	10.054
151	152	0.931	152	153	7.352	153	154	0.811
154	155	17.614	155	156	0.859	156	157	7.409
157	158	0.884	158	159	7.597	159	160	4.642
160	161	10.023	161	162	0.923	162	163	7.433
163	164	0.893	164	165	17.689	165	166	0.874
166	167	7.441	167	168	0.873	168	169	10.087
169	170	21.58	170	171	6.462	171	172	3.0
172	173	5.0	173	174	3.0	174	175	4.988
175	176	6.462	176	177	16.703	177	178	5.519

Punct început	Punct sfârșit	Lungime segment	Punct început	Punct sfârșit	Lungime segment	Punct început	Punct sfârșit	Lungime segment
178	179	1.538	179	180	10.119	180	181	10.129
181	182	13.057	182	183	8.686	183	184	2.022
184	185	4.82	185	186	14.444	186	187	13.424
187	188	11.447	188	189	12.362	189	190	47.794
190	191	23.608	191	192	12.061	192	193	11.996
193	194	12.304	194	195	11.939	195	196	32.893
196	197	34.087	197	198	3.529	198	199	10.603
199	200	3.032	200	201	2.525	201	202	35.723
202	203	3.585	203	204	15.423	204	205	2.614
205	206	22.978	206	207	2.13	207	208	2.846
208	209	2.332	209	210	1.838	210	211	23.461
211	212	1.539	212	213	8.003	213	214	1.509
214	215	3.29	215	216	7.073	216	217	5.241
217	218	5.729	218	219	8.235	219	220	14.485
220	221	9.721	221	222	10.132	222	223	1.361
223	224	2.633	224	225	9.222	225	226	0.236
226	227	0.819	227	228	1.217	228	229	26.077
229	230	6.875	230	231	12.514	231	232	7.519
232	233	22.035	233	234	10.577	234	235	11.403
235	236	39.554	236	237	9.825	237	238	5.884
238	239	2.78	239	240	2.613	240	241	11.984
241	242	3.394	242	243	2.802	243	244	6.014
244	245	9.854	245	246	45.775	246	247	9.402
247	248	13.681	248	249	16.323	249	250	13.505
250	251	16.199	251	252	20.128	252	253	13.194
253	254	3.999	254	255	17.602	255	256	0.41
256	257	10.269	257	258	0.234	258	259	25.955
259	260	19.595	260	261	0.599	261	262	12.051
262	263	10.7	263	264	0.643	264	265	19.299
265	266	1.426	266	267	28.799	267	268	21.223
268	269	1.078	269	270	14.318	270	271	10.723
271	272	31.249	272	273	20.7	273	274	1.887
274	275	21.184	275	276	0.041	276	277	2.682
277	278	30.104	278	279	20.109	279	280	11.423
280	281	16.08	281	282	26.792	282	283	0.762
283	284	20.094	284	285	12.068	285	286	14.201
286	287	12.529	287	288	2.297	288	289	13.4
289	290	13.4	290	291	14.745	291	292	30.826
292	293	20.288	293	294	16.34	294	I	2.949

** Lungimile segmentelor sunt determinate în planul de proiecție Stereo 70 și sunt rotunjite la 1 milimetru.

*** Distanța dintre puncte este formată din segmente cumulate ce sunt mai mici decât valoarea 1 milimetru.

Pentru acest imobil exista urmatoarele cereri nesolutionate:

Nr. Crt	Nr. cerere	Data cerere	Termen eliberare	Obiect cerere
1	33690	04-10-2023	10-10-2023	Notare

Extrasul de carte funciară generat prin sistemul informatic integrat al ANCPİ conține informațiile din cartea funciară active la data generării. Acesta este valabil în condițiile prevăzute de art. 7 din Legea nr. 455/2001, coroborat cu art. 3 din O.U.G. nr. 41/2016, exclusiv în mediul electronic, pentru activități și procese administrative prevăzute de legislația în vigoare. Valabilitatea poate fi extinsă și în forma fizică a documentului, fără semnătură olografă, cu acceptul expres sau procedural al instituției publice ori entității care a solicitat prezentarea acestui extras.

Verificarea corectitudinii și realității informațiilor conținute de document se poate face la adresa **www.ancpi.ro/verificare**, folosind codul de verificare online disponibil în antet. Codul de verificare este valabil 30 de zile calendaristice de la momentul generării documentului.

Data și ora generării,

16/10/2023, 12:27



Oficiul de Cadastru și Publicitate Imobiliară IASI
Biroul de Cadastru și Publicitate Imobiliară Pascani

**EXTRAS DE CARTE FUNCİARĂ
PENTRU INFORMARE**

Carte Funciară Nr. 66342 Pascani

Nr. cerere	35372
Ziua	16
Luna	10
Anul	2023

Cod verificare
100159368884



A. Partea I. Descrierea imobilului

TEREN Intravilan

Adresa: Loc. Sodomeni, Str Vulturului, Jud. Iasi

Nr. Crt	Nr. cadastral Nr. topografic	Suprafața* (mp)	Observații / Referințe
A1	66342	5.016	Teren neîmprejmuit;

B. Partea II. Proprietari și acte

Înscrieri privitoare la dreptul de proprietate și alte drepturi reale	Referințe
23044 / 07/12/2018	
Act Administrativ nr. HCL 210, din 31/10/2018 emis de CONSILIUL LOCAL PASCANI; Act Administrativ nr. ADEVERINTA 20152, din 29/11/2018 emis de PRIMARIE;	
B1	Înscrierea provizorie, drept de PROPRIETATE, dobândit prin Lege, cota actuala 1/1
1) MUNICIPIUL PASCANI, CIF:4541360, DOMENIU PUBLIC	

C. Partea III. SARCINI .

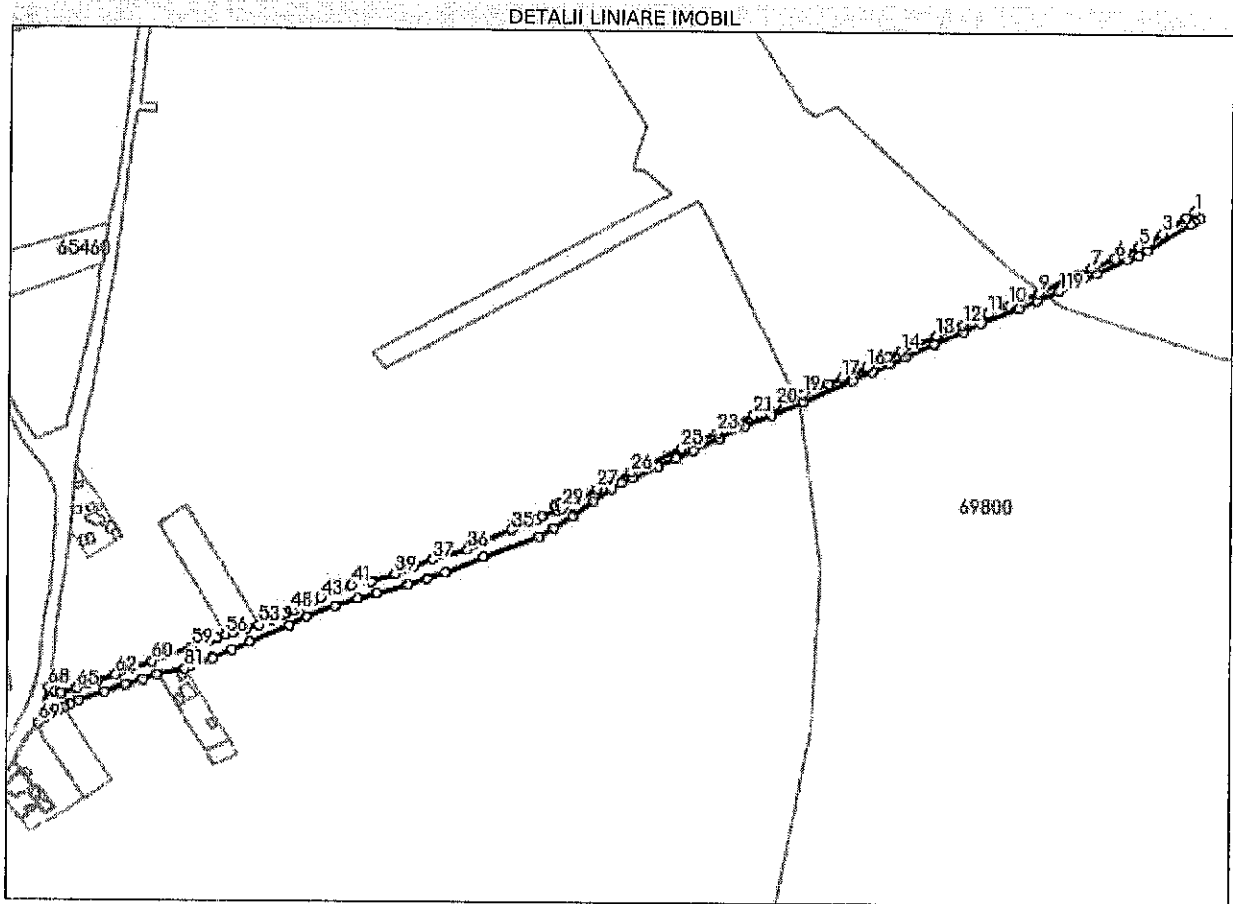
Înscrieri privind dezmembrămintele dreptului de proprietate, drepturi reale de garanție și sarcini	Referințe
NU SUNT	

Anexa Nr. 1 La Partea I

Teren

Nr cadastral	Suprafața (mp)*	Observații / Referințe
66342	5.016	

* Suprafața este determinată în planul de proiecție Stereo 70.



Date referitoare la teren

Nr Crt	Categorie folosință	Intra vilan	Suprafața (mp)	Tarla	Parcelă	Nr. topo	Observații / Referințe
1	drum	DA	Din acte: 5.016 Masurata: 3.105	0	867, 1084	-	Strada Vulturului în lungime de 785 m, în suprafața totală de 5016mp.
2	drum	DA	Din acte: 5.016 Masurata: 1.911	0	867, 1084	-	Strada Vulturului în lungime de 785 m, în suprafața totală de 5016mp.

Lungime Segmente

1) Valorile lungimilor segmentelor sunt obținute din proiecție în plan.

Punct început	Punct sfârșit	Lungime segment	Punct început	Punct sfârșit	Lungime segment	Punct început	Punct sfârșit	Lungime segment
1	2	6.748	2	3	17.738	3	4	10.273
4	5	6.293	5	6	16.238	6	7	15.754
7	8	9.677	8	9	26.828	9	10	20.349

Punct început	Punct sfârșit	Lungime segment	Punct început	Punct sfârșit	Lungime segment	Punct început	Punct sfârșit	Lungime segment
10	11	14.017	11	12	16.955	12	13	17.866
13	14	23.735	14	15	9.044	15	16	14.63
16	17	16.735	17	18	9.543	18	19	17.241
19	20	18.317	20	21	15.111	21	22	10.829
22	23	14.418	23	24	13.456	24	25	10.815
25	26	34.961	26	27	23.733	27	28	18.294
28	29	6.363	29	30	3.433	30	31	3.106
31	32	3.174	32	33	10.08	33	34	3.439
34	35	17.48	35	36	29.979	36	37	22.793
37	38	12.596	38	39	12.425	39	40	15.546
40	41	12.344	41	42	9.553	42	43	11.289
43	44	4.855	44	45	4.721	45	46	4.707
46	47	4.01	47	48	1.674	48	49	4.112
49	50	1.663	50	51	4.232	51	52	3.844
52	53	8.379	53	54	8.318	54	55	8.672
55	56	4.317	56	57	6.03	57	58	4.838
58	59	12.002	59	60	25.544	60	61	13.425
61	62	10.481	62	63	11.706	63	64	5.487
64	65	8.774	65	66	9.781	66	67	4.181
67	68	4.536	68	69	22.847	69	70	4.077
70	71	4.177	71	72	6.593	72	73	3.669
73	74	0.698	74	75	3.673	75	76	6.392
76	77	16.714	77	78	13.629	78	79	11.101
79	80	9.579	80	81	16.924	81	82	3.877
82	83	14.807	83	84	0.369	84	85	12.794
85	86	12.331	86	87	26.751	87	88	11.593
88	89	18.964	89	90	15.1	90	91	11.994
91	92	20.461	92	93	12.509	93	94	12.014
94	95	25.835	95	96	36.533	96	97	10.728
97	98	14.072	98	99	15.737	99	100	13.592
100	101	6.886	101	102	8.45	102	103	17.065
103	104	12.142	104	105	11.694	105	106	18.284
106	107	17.422	107	108	17.641	108	109	21.588
109	110	33.787	110	111	13.893	111	112	11.567
112	113	10.528	113	114	20.307	114	115	19.129
115	116	12.181	116	117	25.187	117	118	12.44
118	119	15.285	119	120	25.269	120	121	20.736
121	122	7.664	122	123	6.315	123	124	31.283
124	125	3.011	125	126	4.07	126	1	5.07

** Lungimile segmentelor sunt determinate în planul de proiecție Stereo 70 și sunt rotunjite la 1 milimetru.

*** Distanța dintre puncte este formată din segmente cumulate ce sunt mai mici decât valoarea 1 milimetru.

Pentru acest imobil există următoarele cereri nesolționate:

Nr. Crt	Nr. cerere	Data cerere	Termen eliberare	Obiect cerere
1	33654	04-10-2023	10-10-2023	Notare

Extrasul de carte funciară generat prin sistemul informatic integrat al ANCPI conține informațiile din cartea funciară active la data generării. Acesta este valabil în condițiile prevăzute de art. 7 din Legea nr. 455/2001, coroborat cu art. 3 din O.U.G. nr. 41/2016, exclusiv în mediul electronic, pentru activități și procese administrative prevăzute de legislația în vigoare. Valabilitatea poate fi extinsă și în forma fizică a documentului, fără semnătură olografă, cu acceptul expres sau procedural al instituției publice ori entității care a solicitat prezentarea acestui extras.

Verificarea corectitudinii și realității informațiilor conținute de document se poate face la adresa **www.ancpl.ro/verificare**, folosind codul de verificare online disponibil în antet. Codul de verificare este valabil 30 de zile calendaristice de la momentul generării documentului.

Data și ora generării,

16/10/2023, 12:26



Oficiul de Cadastru și Publicitate Imobiliară IASI
Biroul de Cadastru și Publicitate Imobiliară Pășcani

EXTRAS DE CARTE FUNCİARĂ PENTRU INFORMARE

Carte Funciară Nr. 66281 Pășcani

Nr. cerere	35370
Ziua	16
Luna	10
Anul	2023

Cod verificare
100159369161



A. Partea I. Descrierea imobilului

TEREN Partial Intravilan

Adresa: Loc. Sodomeni, Str. Fericii, Jud. Iasi

Nr. Crt	Nr. cadastral Nr. topografic	Suprafața* (mp)	Observații / Referințe
A1	66281	33.974	Teren neimpregmuit;

B. Partea II. Proprietari și acte

Înscrieri privitoare la dreptul de proprietate și alte drepturi reale		Referințe
21720 / 19/11/2018		
Act Administrativ nr. 210, din 31/10/2018 emis de CONSILIUL LOCAL PĂSCANI; Act Administrativ nr. 19411, din 16/11/2018 emis de UAT MUNICIPIUL PĂSCANI;		
B1	Înscrierea provizorie, drept de PROPRIETATE, sub condiția depunerii HG în care să se regăsească și imobilul înscris în prezenta carte funciara, dobândit prin Lege, cota actuală 1/1	A1
1) MUNICIPIUL PĂSCANI, CIF:4541360, domeniul public		

C. Partea III. SARCINI .

Înscrieri privind dezmembrămintele dreptului de proprietate, drepturi reale de garanție și sarcini	Referințe
NU SUNT	

Anexa Nr. 1 La Partea I

Teren

Nr cadastral	Suprafața (mp)*	Observații / Referințe
66281	33.974	

* Suprafața este determinată în planul de proiecție Stereo 70.

DETALII LINIARE IMOBIL



Date referitoare la teren

Nr Crt	Categorie folosință	Intra vilan	Suprafața (mp)	Tarla	Parcelă	Nr. topo	Observații / Referințe
1	drum	NU	Din acte: 33.974 Masurata: 2.525	0	989, 14, 1121	-	Strada Fericirii în lungime de 2780m în suprafața totală de 33974mp.
2	drum	DA	Din acte: 33.974 Masurata: 30.105	0	989, 14, 1121	-	Strada Fericirii în lungime de 2780m în suprafața totală de 33974mp.
3	drum	NU	Din acte: 33.974 Masurata: 1.344	0	989, 14, 1121	-	Strada Fericirii în lungime de 2780m în suprafața totală de 33974mp.

Lungime Segmente

1) Valorile lungimilor segmentelor sunt obținute din proiecție în plan.

Punct început	Punct sfârșit	Lungime segment	Punct început	Punct sfârșit	Lungime segment	Punct început	Punct sfârșit	Lungime segment
1	2	8.349	2	3	110.068	3	4	5.396
4	5	31.657	5	6	13.513	6	7	13.943
7	8	2.066	8	9	0.623	9	10	30.43
10	11	42.142	11	12	13.257	12	13	14.255
13	14	5.367	14	15	12.788	15	16	7.004
16	17	18.155	17	18	12.542	18	19	14.976
19	20	12.825	20	21	20.541	21	22	20.019
22	23	15.4	23	24	34.457	24	25	10.577
25	26	30.368	26	27	29.185	27	28	6.683
28	29	4.06	29	30	20.418	30	31	7.433
31	32	21.057	32	33	17.157	33	34	3.514
34	35	12.776	35	36	2.669	36	37	15.891
37	38	16.07	38	39	6.995	39	40	20.728
40	41	20.299	41	42	26.086	42	43	8.643
43	44	6.661	44	45	6.022	45	46	9.014
46	47	36.003	47	48	6.886	48	49	19.524
49	50	14.221	50	51	11.077	51	52	57.263
52	53	11.007	53	54	8.158	54	55	11.886
55	56	16.617	56	57	22.877	57	58	15.386
58	59	14.116	59	60	6.512	60	61	20.688
61	62	26.173	62	63	13.4	63	64	4.728
64	65	2.101	65	66	4.587	66	67	84.265
67	68	10.058	68	69	12.737	69	70	12.316
70	71	11.248	71	72	8.195	72	73	13.109
73	74	7.563	74	75	2.211	75	76	5.464
76	77	9.391	77	78	3.314	78	79	3.56
79	80	3.922	80	81	3.914	81	82	7.62
82	83	3.316	83	84	3.92	84	85	2.75
85	86	4.023	86	87	14.334	87	88	11.242
88	89	8.419	89	90	1.123	90	91	6.177
91	92	10.396	92	93	8.065	93	94	5.937
94	95	8.713	95	96	5.052	96	97	6.493
97	98	9.741	98	99	4.333	99	100	4.859
100	101	12.948	101	102	10.785	102	103	10.616
103	104	5.651	104	105	16.832	105	106	21.372
106	107	4.842	107	108	13.188	108	109	19.545
109	110	13.828	110	111	11.794	111	112	3.817
112	113	0.513	113	114	7.408	114	115	4.149
115	116	6.846	116	117	17.134	117	118	14.309
118	119	8.558	119	120	12.178	120	121	2.355
121	122	19.451	122	123	2.345	123	124	21.794
124	125	14.286	125	126	14.346	126	127	9.796
127	128	0.496	128	129	3.932	129	130	0.769
130	131	16.667	131	132	8.494	132	133	9.704
133	134	2.95	134	135	8.566	135	136	27.879
136	137	21.417	137	138	44.445	138	139	17.553
139	140	18.219	140	141	19.265	141	142	6.749
142	143	17.893	143	144	25.048	144	145	10.69
145	146	10.509	146	147	4.221	147	148	19.119
148	149	7.207	149	150	19.468	150	151	22.208
151	152	21.166	152	153	5.476	153	154	9.718
154	155	34.011	155	156	34.274	156	157	16.877

Punct început	Punct sfârșit	Lungime segment	Punct început	Punct sfârșit	Lungime segment	Punct început	Punct sfârșit	Lungime segment
157	158	59.79	158	159	15.14	159	160	17.272
160	161	10.482	161	162	13.384	162	163	18.872
163	164	17.248	164	165	2.029	165	166	11.75
166	167	16.032	167	168	12.79	168	169	9.408
169	170	1.89	170	171	16.841	171	172	12.605
172	173	1.116	173	174	17.103	174	175	11.353
175	176	6.395	176	177	17.63	177	178	5.819
178	179	3.405	179	180	5.331	180	181	8.592
181	182	17.629	182	183	16.153	183	184	15.68
184	185	7.71	185	186	19.942	186	187	9.389
187	188	14.184	188	189	8.654	189	190	22.89
190	191	32.451	191	192	126.158	192	193	8.391
193	194	16.622	194	195	19.532	195	196	31.869
196	197	57.386	197	198	33.047	198	199	23.262
199	200	26.687	200	201	49.866	201	202	17.477
202	203	29.935	203	204	14.166	204	205	25.824
205	206	3.644	206	207	6.941	207	208	6.242
208	209	2.869	209	210	13.126	210	211	28.116
211	212	12.227	212	213	7.882	213	214	17.942
214	215	39.795	215	216	0.384	216	217	4.519
217	218	7.605	218	219	13.63	219	220	22.536
220	221	26.309	221	222	34.754	222	223	8.991
223	224	5.648	224	225	29.427	225	226	20.066
226	227	4.997	227	228	16.557	228	229	10.566
229	230	17.507	230	231	15.205	231	232	7.496
232	233	4.808	233	234	15.64	234	235	0.68
235	236	9.825	236	237	2.0	237	238	13.263
238	239	15.972	239	240	5.361	240	241	1.781
241	242	9.626	242	243	3.588	243	244	16.925
244	245	5.204	245	246	4.647	246	247	10.447
247	248	14.223	248	249	8.053	249	250	10.154
250	251	4.313	251	252	8.128	252	253	8.335
253	254	15.989	254	255	7.647	255	256	5.816
256	257	5.949	257	258	21.43	258	259	26.794
259	260	14.529	260	261	20.507	261	262	16.622
262	263	1.254	263	264	24.264	264	265	1.777
265	266	22.861	266	267	4.847	267	268	34.241
268	269	10.327	269	270	15.402	270	271	13.789
271	272	21.292	272	273	15.905	273	274	10.554
274	275	9.729	275	276	10.501	276	277	35.237
277	278	18.961	278	279	15.647	279	280	65.936
280	281	49.667	281	282	10.376	282	283	6.296
283	284	16.249	284	285	13.444	285	286	13.36
286	287	3.444	287	288	21.619	288	289	20.957
289	290	14.876	290	291	95.218	291	292	111.143
292	293	57.485	293	294	11.068	294	295	11.787
295	296	26.789	296	297	61.345	297	298	10.049
298	299	12.741	299	300	15.22	300	301	18.3
301	302	16.298	302	303	14.553	303	304	69.058
304	305	16.003	305	306	3.933	306	307	13.951
307	308	12.166	308	309	23.402	309	310	7.3
310	311	22.247	311	312	3.495	312	313	3.812
313	314	32.169	314	315	20.89	315	316	20.5
316	317	22.278	317	318	52.791	318	319	15.699
319	320	17.954	320	321	21.983	321	322	19.54
322	323	3.725	323	324	21.823	324	325	26.226

Punct început	Punct sfârșit	Lungime segment	Punct început	Punct sfârșit	Lungime segment	Punct început	Punct sfârșit	Lungime segment
325	326	1.151	326	327	23.612	327	328	18.707
328	329	4.289	329	330	8.823	330	331	21.404
331	332	14.829	332	333	13.567	333	334	23.806
334	335	20.22	335	336	14.545	336	337	27.761
337	338	126.819	338	1	12.559			

** Lungimile segmentelor sunt determinate în planul de proiecție Stereo 70 și sunt rotunjite la 1 milimetru.

*** Distanța dintre puncte este formată din segmente cumulate ce sunt mai mici decât valoarea 1 milimetru.

Pentru acest imobil exista urmatoarele cereri nesolutionate:

Nr. Crt	Nr. cerere	Data cerere	Termen eliberare	Obiect cerere
1	33670	04-10-2023	10-10-2023	Notare

Extrasul de carte funciară generat prin sistemul informatic integrat al ANCPİ conține informațiile din cartea funciară active la data generării. Acesta este valabil în condițiile prevăzute de art. 7 din Legea nr. 455/2001, coroborat cu art. 3 din O.U.G. nr. 41/2016, exclusiv în mediul electronic, pentru activități și procese administrative prevăzute de legislația în vigoare. Valabilitatea poate fi extinsă și în forma fizică a documentului, fără semnătură olografă, cu acceptul expres sau procedural al instituției publice ori entității care a solicitat prezentarea acestui extras.

Verificarea corectitudinii și realității informațiilor conținute de document se poate face la adresa www.ancpi.ro/verificare, folosind codul de verificare online disponibil în antet. Codul de verificare este valabil 30 de zile calendaristice de la momentul generării documentului.

Data și ora generării,

16/10/2023, 12:27



ROMÂNIA
JUDEȚUL IAȘI
MUNICIPIUL PAȘCANI

Str. Ștefan cel Mare, nr. 7, cod 705200 PAȘCANI-ROMÂNIA
Telefon 0232-762300; 0232-762530; Fax 0232-766259

e-mail: office@primariapascani.ro

www.primariapascani.ro

Nr. 24565 / 11.10.2023

CĂTRE,

Compartimentul Patrimoniu și Contracte

Având în vedere adresa nr. 24565 / 11.10.2023, vă comunicăm că nu am identificat până în acest moment în arhiva serviciului nicio solicitare de la persoane fizice sau juridice și nicio hotărâre a Comisiei județene cu privire la reconstituirea dreptului de proprietate pentru drumurile prevăzute în anexă.

Serviciul Cadastru, Fond Funciar
și Consultanță Agricolă,

Răzvan Novac



ROMÂNIA
JUDEȚUL IAȘI
MUNICIPIUL PAȘCANI
Str. Ștefan cel Mare, nr. 16, cod 705200, PAȘCANI-ROMÂNIA
Telefon/Fax 0232-766259;
e-mail office@primariapascani.ro
patrimoniu@primariapascani.ro

Nr. 24565 / 11 / 10 / 2023

**CĂTRE: COMPARTIMENTUL CADASTRU, FOND FUNCJAR, CONSULTANȚĂ
AGRICOLĂ**

Vă solicităm să ne transmiteți dacă drumurile prevăzute în anexa la prezenta (copie), fac obiectul unor cereri de reconstituire a dreptului de proprietate privată sau de restituire depuse în temeiul actelor normative care reglementează regimul juridic al imobilelor preluate în mod abuziv de statul român în perioada 6 martie 1945 – 22 decembrie 1989.

Aceste informații sunt necesare pentru întocmirea PHCL, a referatului de aprobare și a raportului de specialitate.

Compartiment Patrimoniu și Contracte
cons. Mariana Asofiei



NR: 24565
DATA: 11/10/2023
COD: 1AABE



Către,
Primăria Municipiului PAȘCANI

În atenția,
Domnului Primar PINTILIE MARIUS

Pentru realizarea obiectivului de investiții " Drum de mare viteza Ploiești - Buzău - Focșani -- Bacău - Pașcani": Tronson
Bacău - Pașcani."


ANEXA LA adresa nr 03/10.2023

Nr. înregistrare: *1974* / 03/10/2023

Județul IAȘI	
Municipiul PAȘCANI	
INTRARE - IEȘIRE	
Nr.	<i>23844</i>
An	<i>2023</i> Luna <i>10</i> = <i>05</i>
Anexa	

Nr. crt.	Județ	UAT	Numele și Prenumele proprietarului/deținătorului imobilului	Tarla	Parcelă	Categoria de folosință	Nr. cadastral/ carte funciară	Suprafața totală - imobil [mp]	Suprafața de transfer - imobil [mp]	
1	2	3	4	5	6	7	8	9	10	11
1	IAȘI	PAȘCANI	MUNICIPIUL PAȘCANI		DE 1303	DRUM		EXTRAVILAN		3881
2	IAȘI	PAȘCANI	MUNICIPIUL PAȘCANI		DE	DRUM		EXTRAVILAN		7154
3	IAȘI	PAȘCANI	MUNICIPIUL PAȘCANI		STR. VULTURULUI	DRUM	66342	INTRAVILAN	5016	704
4	IAȘI	PAȘCANI	MUNICIPIUL PAȘCANI		STR. IZVOARELE HAZNASENI	DRUM	66271	INTRAVILAN	14196	348
5	IAȘI	PAȘCANI	MUNICIPIUL PAȘCANI		STR. PERICIRII	DRUM	66281	EXTRAVILAN/INTRAVILAN	33974	1387
6	IAȘI	PAȘCANI	MUNICIPIUL PAȘCANI		DE 836	DRUM		EXTRAVILAN		365
7	IAȘI	PAȘCANI	MUNICIPIUL PAȘCANI		DE 836	DRUM		EXTRAVILAN		450
8	IAȘI	PAȘCANI	MUNICIPIUL PAȘCANI		DE 836	DRUM		EXTRAVILAN		404
9	IAȘI	PAȘCANI	MUNICIPIUL PAȘCANI		DE	DRUM		EXTRAVILAN		622

10	IAȘI	PAȘCANI	MUNICIPIUL PAȘCANI	DN 28/DS 2099	DRUM	65208	INTRAVILAN	57824	4950
11	IAȘI	PAȘCANI	MUNICIPIUL PAȘCANI	DE 827/1	DRUM		EXTRAVILAN		254
12	IAȘI	PAȘCANI	MUNICIPIUL PAȘCANI	DE 823	DRUM		EXTRAVILAN		876
13	IAȘI	PAȘCANI	MUNICIPIUL PAȘCANI	DE 823	DRUM		EXTRAVILAN		449
14	IAȘI	PAȘCANI	MUNICIPIUL PAȘCANI	HC799	CANAL		EXTRAVILAN		3132
15	IAȘI	PAȘCANI	MUNICIPIUL PAȘCANI	DE	DRUM		EXTRAVILAN		244
16	IAȘI	PAȘCANI	MUNICIPIUL PAȘCANI	DE 823	DRUM		EXTRAVILAN		240
17	IAȘI	PAȘCANI	MUNICIPIUL PAȘCANI	DE795	DRUM		EXTRAVILAN		1508
18	IAȘI	PAȘCANI	MUNICIPIUL PAȘCANI	DE375	DRUM		EXTRAVILAN		319
19	IAȘI	PAȘCANI	MUNICIPIUL PAȘCANI	DE	DRUM		EXTRAVILAN		293
20	IAȘI	PAȘCANI	MUNICIPIUL PAȘCANI	DE	DRUM		EXTRAVILAN		173
21	IAȘI	PAȘCANI	MUNICIPIUL PAȘCANI	DE	DRUM		EXTRAVILAN		1576
TOTAL									29329


 S.C. C&O.T. S.R.L.
 Direcția
 Neculțu
 Neculțu

ROMÂNIA
JUDEȚUL IAȘI
PRIMĂRIA MUNICIPIULUI PAȘCANI
CONSILIUL LOCAL AL MUNICIPIULUI PAȘCANI

Str. Ștefan cel Mare, Nr.16, cod: 705200 PAȘCANI
Telefon: 0232.762.300; Fax: 0232.766.259
e-mail: office@primariapascani.ro

Nr. 23874/09.10.2023

Către,
Compartimentul Patrimoniu și Contracte ✓
Compartimentul Juridic și Contencios
Serviciul Cadastru Fond Funciar

Vă comunicăm atașat prezentei adresa înregistrată la Primăria Pașcani sub nr. 23874/05.10.2023 din partea S.C. CORNEL & CORNEL TOPOEXIM S.R.L. cu privire la realizarea obiectivului de investiții „Drum de mare viteză Ploiești – Buzău – Focșani – Bacău – Pașcani”: Tronson Bacău – Pașcani”, prin care solicită hotărârea consiliului local prin care se aprobă transferul dreptului de administrare cu privire la suprafața totală de 29329mp (cu datele de identificare specificate în anexa adresei).

Conform apostilei Secretarului General al Municipiului se solicită întocmirea proiectului de hotărâre, a referatului de aprobare și a raportului de specialitate pentru a putea fi introduse pe ordinea de zi în cadrul ședinței ordinare a Consiliului Local Pașcani aferentă lunii octombrie 2023, termen 18.10.2023.

Serviciul Administrație Publică,
Apostol Paul Iulian



SECRETAR PATRIMONIUL
06/10/2023

06/10/2023




S.C. CORNEL & CORNEL TOPOEXIM S.R.L.

București, Str. Vidra, nr. 31, sector 6

Tel./Fax 021-220.40.02, 021-221.82.98, 021-221.83.77

Web : www.topoexim.ro



Nr. înregistrare: 1954/03/10/2023

Către,
Primăria Municipiului PAȘCANI

În atenția,
Domnului Primar PINTILIE MARIUS

Județul IAȘI		
Municipiul PAȘCANI		
INTRARE - IEȘIRE		
Nr.	23874	
An	Luna	Zi
2023	10	05
Anexe		

Pentru realizarea obiectivului de investiții "Drum de mare viteza Ploiești - Buzău - Focșani - Bacău - Pașcani": Tronson Bacău - Pașcani."

Pentru realizarea obiectivului de investiții "Drum de mare viteza Ploiești - Buzău - Focșani - Bacău - Pașcani": Tronson Bacău - Pașcani" este necesar a se achiziționa o suprafață de teren de 29329 mp aflată în proprietatea publică a municipiului Pașcani, conform anexei la prezenta.

În conformitate cu prevederile art. 28, alin. (1), prima teză, din Legea nr. 255/2010 privind exproprierea pentru cauză de utilitate publică, necesară realizării unor obiective de interes național, județean și local, cu modificările și completările ulterioare, „Bunurile imobile, proprietate publică a unităților administrativ teritoriale, care sunt afectate de lucrările de utilitate publică trec, în condițiile legii, în proprietatea publică a statului și în administrarea reprezentanților expropriatorilor în termen de 30 de zile de la înștiințarea unității administrativ-teritoriale.” La expirarea termenului de 30 de zile bunurile imobile care sunt afectate de lucrările de utilitate publică trec de drept din proprietatea publică a unităților administrativ-teritoriale în proprietatea publică a statului și în administrarea reprezentanților expropriatorilor.

Având în vedere cele de mai sus, vă adresăm rugămintea de a ne transmite Hotărârea Consiliului Local prin care este aprobat transferul dreptului de administrare cu privire la suprafața totală de 29329 mp, cu datele de identificare menționate în anexă.

Vă solicităm să precizeze că imobilele care urmează a fi transferate nu fac obiectul unor cereri de revendicare în baza legii nr. 10/2001, cu modificările și completările ulterioare sau al unor contracte de concesiune, precum și numerele de inventar atribuite acestora.

SAL Apostol
Cădel Apostol
Solicitanți PHC
de spec. la S.C. C&C TOPOEXIM S.R.L.
Comp. Pachina Director
(din Asoc. Necula Brașov
SCFF
Comp. juridic
Cădel Coșan
18.10.2023
9.10.2023



NR: 23874
DATA: 05/10/2023
COD: 1954

Nr. înregistrare: 1994/03/10/2023

Către,
Primăria Municipiului PAȘCANI

În atenția,
Domnului Primar PINTILIE MARIUS


Județul IAȘI
Municipiul PAȘCANI
INTRARE - IEȘIRE
Nr. 23844
An 2023 Luna 10 Zi 05
Anexe

Pentru realizarea obiectivului de investiții " Drum de mare viteza Ploiești - Buzău - Focșani - Bacău - Pașcani": Tronson
Bacău - Pașcani."

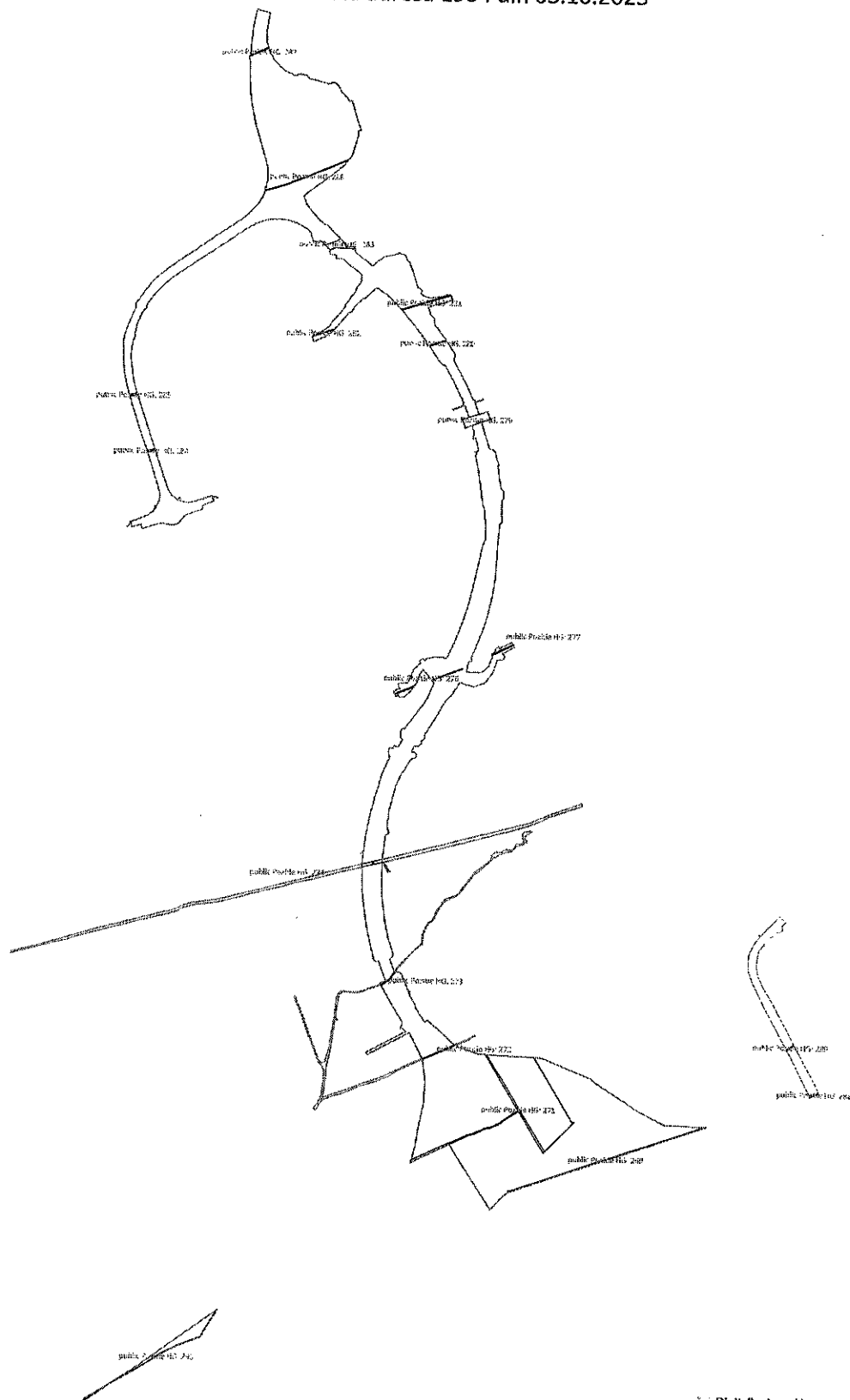
ANEXA LA adresa nr 03/10.2023

Nr. crt.	Județ	UAT	Numele și Prenumele proprietarului/deținătorului imobilului	Taria	Parcela	Categoria de folosință	Nr. cadastral/ carte funciאר	Extravilan/ Intravilan	Suprafața totală - imobil [mp]	Suprafața de transfer - imobil [mp]
1	2	3	4	5	6	7	8	9	10	11
1	IAȘI	PAȘCANI	MUNICIPIUL PAȘCANI		DE 1303	DRUM		EXTRAVILAN		3881
2	IAȘI	PAȘCANI	MUNICIPIUL PAȘCANI		DE	DRUM		EXTRAVILAN		7154
3	IAȘI	PAȘCANI	MUNICIPIUL PAȘCANI		STR. VULTURULUI	DRUM	66342	INTRAVILAN	5016	704
4	IAȘI	PAȘCANI	MUNICIPIUL PAȘCANI		STR. IZVOARELE HAZNASENI	DRUM	66271	INTRAVILAN	14196	348
5	IAȘI	PAȘCANI	MUNICIPIUL PAȘCANI		STR. FERICIRII	DRUM	66281	EXTRAVILAN/INTRAVILAN	33974	1387
6	IAȘI	PAȘCANI	MUNICIPIUL PAȘCANI		DE 836	DRUM		EXTRAVILAN		365
7	IAȘI	PAȘCANI	MUNICIPIUL PAȘCANI		DE 836	DRUM		EXTRAVILAN		450
8	IAȘI	PAȘCANI	MUNICIPIUL PAȘCANI		DE 836	DRUM		EXTRAVILAN		404
9	IAȘI	PAȘCANI	MUNICIPIUL PAȘCANI		DE	DRUM		EXTRAVILAN		622

10	IAȘI	PAȘCANI	MUNICIPIUL PAȘCANI		DN 28/DS 2099	DRUM	65208	INTRAVILAN	57824	4950
11	IAȘI	PAȘCANI	MUNICIPIUL PAȘCANI		DE 827/1	DRUM		EXTRAVILAN		254
12	IAȘI	PAȘCANI	MUNICIPIUL PAȘCANI		DE 823	DRUM		EXTRAVILAN		876
13	IAȘI	PAȘCANI	MUNICIPIUL PAȘCANI		DE 823	DRUM		EXTRAVILAN		449
14	IAȘI	PAȘCANI	MUNICIPIUL PAȘCANI		HC799	CANAL		EXTRAVILAN		3132
15	IAȘI	PAȘCANI	MUNICIPIUL PAȘCANI		DE	DRUM		EXTRAVILAN		244
16	IAȘI	PAȘCANI	MUNICIPIUL PAȘCANI		DE 823	DRUM		EXTRAVILAN		240
17	IAȘI	PAȘCANI	MUNICIPIUL PAȘCANI		DE795	DRUM		EXTRAVILAN		1508
18	IAȘI	PAȘCANI	MUNICIPIUL PAȘCANI		DE375	DRUM		EXTRAVILAN		319
19	IAȘI	PAȘCANI	MUNICIPIUL PAȘCANI		DE	DRUM		EXTRAVILAN		293
20	IAȘI	PAȘCANI	MUNICIPIUL PAȘCANI		DE	DRUM		EXTRAVILAN		173
21	IAȘI	PAȘCANI	MUNICIPIUL PAȘCANI		DE	DRUM		EXTRAVILAN		1576
TOTAL										29329


 S.C. C&C GROEX S.R.L.
 Director
 Necula Ștefan

PLAN DE SITUATIE
Anexa la adresa 1954 din 03.10.2023



**Dragos-
Stefan
Necula**

Digitally signed by Dragos-Stefan
Necula
DN: cn=Dragos-Stefan Necula,
sn=Necula, givenName=Dragos-
Stefan, c=RO,
serialNumber=NDS2, o=CORNEL
& CORNEL TOPOEXIM SRL,
2.5.4.97=RO6174812
Location: Categoria D; Seria RO-
B-F; Nr. 1454
Date: 2023.10.13 12:48:47 +03'00'