

PROIECT

HOTĂRÂRE Nr. \_\_\_\_\_ / \_\_\_\_\_ .2023

**privind aprobarea inventarului și clasificării parcărilor din municipiul Pașcani**

***Consiliul Local al Municipiului Pașcani, județul Iași:***

Având în vedere prevederile Ordonanței Guvernului nr.71 /2002 privind organizarea și funcționarea serviciilor publice de administrare a domeniului public și privat de interes local, cu modificările și completările ulterioare ;

Având în vedere Ordonanța de Urgență a Guvernului nr.195 /2002 privind circulația pe drumurile publice, republicată, cu modificările și completările ulterioare;

Având în vedere Ordonanța Guvernului nr. 43/1997 actualizată ( art.52 ,alin. 1) privind regimul juridic al drumurilor,

Având în vedere Hotărârea Guvernului nr.1391/2006 pentru aprobarea Regulamentului de aplicare a Ordonanței de Urgență a Guvernului nr.195/2002 privind circulația pe drumurile publice;

Având în vedere Hotărârea Guvernului nr. 525/1996 pentru aprobarea Regulamentului general de urbanism , republicată, cu modificările și completările ulterioare;

Având în vedere H.C.L 91 din 28.04.2022 privind modificarea și completarea Hotărârii Consiliului Local al municipiului Pașcani nr. 90/31.05.2021 privind aprobarea organigramei și a statului de funcții pentru aparatul de specialitate al Primarului municipiului Pașcani și instituțiile și serviciile publice de interes local din subordinea Consiliului Local al municipiului Pașcani, cu modificările și completările ulterioare;

Având în vedere Anexa nr. 3 - Inventarul bunurilor publice care aparțin domeniului public al Municipiului Pașcani la H.G. nr. 1354/2001 privind atestarea domeniului public al județului Iași, precum și al municipiilor, orașelor și comunelor din județul Iași;

Având în vedere Anexa la Hotărârea Consiliului Local al Municipiului Pașcani nr. 53/1999 privind aprobarea domeniului public al Municipiului Pașcani, județul Iași;

Parcărilor din municipiul Pașcani ce sunt menționate în Anexa nr.1 la prezenta hotărâre sunt în domeniu public al municipiului Pașcani și fac parte din numerele de inventar precizate în Anexa nr. 3 - Inventarul bunurilor publice care aparțin domeniului public al Municipiului Pașcani la H.G. nr.1354/2001 ;

Având în vedere prevederile H.C.L. nr. 14/27.01.2022 privind Regulamentul de exploatare al domeniului public destinat parcării autovehiculelor în Municipiul Pașcani;

Având în vedere Avizul NR.511 din 31.10.2023 dat de Serviciul Rutier Iași pentru proiectul " Amenajare parcuri rezidențiale în Municipiul Pașcani , jud.Iași", Planul de amplasament și Planul de situație întocmit de proiectantul autorizat;

Având în vedere Acordul emis de Comisia Tehnică de Organizare a Circulației în Municipiul Pașcani;

Având în vedere Referatul de aprobare înregistrat sub nr. 30805/13.12.2023 , întocmit de către Primarul Municipiului Pașcani, domnul Marius-Nicolae PINTILIE;

Având în vedere Raportul comun de specialitate nr. 30806/13.12.2023 întocmit de Compartimentul Patrimoniu și Contracte , Compartimentul Administrare Parcări și Cimitire și Compartimentul Juridic și Contencios din cadrul aparatului de specialitate al Primarului Municipiului Pașcani;

Având în vedere Rapoartele de avizare ale următoarelor comisii de specialitate din cadrul Consiliului Local al Municipiului Pașcani:

- Avizul Comisiei de prognoze economico-sociale, buget, finanțe, industrie, agricultură, silvicultură, prestări servicii, comerț și IMM-uri, programe europene, atragere de fonduri structurale și relații externe, înregistrat sub nr. \_\_\_\_\_ ;
- Avizul Comisiei de organizare și dezvoltare urbanistică, realizarea lucrărilor publice, protecția mediului, ecologie, patrimoniu, înregistrat sub nr. \_\_\_\_\_ ;
- Avizul Comisiei juridice, ordine publică, administrație publică, drepturile omului și libertăți cetățenești, înregistrat sub nr. \_\_\_\_\_ ;

În temeiul dispozițiilor art.139 , alin(1) și ale art.196 alin(1) , lit a) din Ordonanța de Urgență a Guvernului nr,57 din 03.07.2019 privind Codul administrativ, cu modificările și completările ulterioare;

### HOTĂRĂȘTE :

**Art. 1.** Se aprobă inventarul parcărilor din Municipiul Pașcani, identificate în **Anexa nr. 1** care face parte integrantă din prezenta hotărâre.

**Art. 2.** Se aprobă clasificarea parcărilor din Municipiul Pașcani astfel :

- PR - parcări rezidențiale
- PP - parcări publice cu plată
- PFP - parcări publice fără plată
- PIP - parcări închiriate unităților de interes public.

**Art. 3.** Inventarul locurilor de parcare se actualizează ori de câte ori intervin modificări în structura, numărul și amplasarea locurilor de parcare din municipiul Pașcani.


**Art. 4.** Prevederile prezentei hotărâri vor fi duse la îndeplinire de către Primarul Municipiului Pașcani prin :Serviciul de Gospodărie Comunală -Compartimentul Administrare Parcări și Cimitire, Compartimentul Patrimoniu și Contracte.

**Art. 5.** Serviciul Administrație Publică va comunica, în copie, prezenta hotărâre :

- Instituției prefectului județul Iași
- Primarului municipiului Pașcani
- Compartimentul Patrimoniu și Contracte
- Compartimentului Administrare Parcări și Cimitire

Inițiator  
Primar,

Marius-Nicolae PINTILIE



Președinte de ședință ,  
Consilier Local,

Contrasemnează,  
Secretarul General al Municipiului Pașcani  
Irina JITARU

**Inventarul și clasificarea parcărilor din municipiul Pașcani**

Nr.crt	Parcarea	Nr.Inv.	Adresa parcării	Vecinătăți	Clasificari	Nr.Iocuri	Observații
1	P1	56	Str. Gării - ( latura adiacentă bl.B25,B26, B27 ,B28 și C26)	N- Str. Gării S- Str. V.Alecsandri E-Str. Gării V- Bl. B25 , B26, B27, B28, C26	PR	31 (din care 26 longitudinal și 5 în spic)	
2	P2	90	Str. Vasile ALECSANDRI ( in capăt bl.B25 și C27)	N- bl.B25, bl.C27 S- Str.V.Alecsandri E-Str. Gării V-Aleea 22 Decembrie	PR	13 în spic	
3	P3	90	Str. Vasile ALECSANDRI ( in capăt bl.B22)	N - Bl.B22 S- Str.V.Alecsandri E-Aleea 22 Decembrie V- Stație APAVITAL	PR	9 in spic	
4	P4	863	INTRE Bl. C26, B28, C28, C29	N - Bl.C26, spațiu.verde E- str. Gării, bl. B28 S - Bl.C28, spațiu verde V-Aleea 22Dec, bl.C29	PR	34 ( din care: 9 longitudinal, 25 perpendicular)	
5	P5	2	ALEEA 22 DECEMBRIE	N- trotuar Cuza Vodă S - Str, Vasile Alecsandri E-Bl.C27, C28, C29 V - Lic. M.Busuioc, Bl.B22	PR	19 longitudinal	
6	P6	2	Aleea 22 Decembrie - Bl.D9 curte interioară	N - Bl.D9 S - Spațiu verde E - Bl.C26 V - Bl.D9	PR	20 perpendicular	

7	P7	2	Str. Vasile ALECSANDRI	N-statie transformatoare S - Str. Vasile Alecsandri E- Alee Acces V - trotuar V.Alecsandri	PR	4 perpendicular	
8	P8	2	Str. Vasile ALECSANDRI	N -Gang bl.D11-bl.D10 S - Trotuar E - Str. Vasile Alecsandri V - bl.L4 sc. A, bl.D11	PR	18 perpendicular	
9	P9	2	Str. Vasile ALECSANDRI	N - zid piatră parc S -Trotuar E - Protecția copilului, par V -str. V,Alecsandri	PR	13 ( 5 longitudinal, 8 in spic)	
10	P10	2	Str. Vasile ALECSANDRI	N - bl.D10 S- Str.V.Alecsandri (parc) E- Trotuar intre D10-D9 V - Gang D11-D10	PR	12 ( 6 perpen- dicular, 5 in spic)	
11	P11	2	Str. Vasile ALECSANDRI	N - V.Alecsandri , bl.D8 S - parc, liceul M.Busuioac E - liceul M.Busuioac V - str.V. Alecsandri	PR	18 ( 8 in spic, 10 longitudinal)	
12	P12	2	Str. Vasile ALECSANDRI	N- bl.D8 S - Str.V.Alecsandri E - Garaje, V.Alecsandri V- Bl. D9	PR	5 perpendicular	
13	P13	561	Str. Vasile ALECSANDRI (latura estică a Clubului copiilor)	N -Clubul copiilor S - Str,V.Alecsandri(garaj) E - BL.L4 ,sc.C V - str.V. Alecsandri	PR	4 perpendicular	

14	P14	559	Str. Vasile ALECSANDRI (latura estică a bl.D12)	N - Spațiu Comercial S - str.V.Alecsandri E - bl. D11 V- trotuar	PR	4 perpendicular
15	P15	559	Str. Vasile ALECSANDRI (latura estică a bl.D12)	N - trotuar, bl.D11 S - Str. V.Alecsandri E - Str. Vasile Alecsandri V - bl.D11, V.Alecsandri	PR	5 longitudinal
16	P16	559	Str. Vasile ALECSANDRI (latura sudică a bl.D12)	N- bl.D12 S - Str. V.Alecsandri E - Str. Vasile Alecsandri V- parcare publică	PR	6 perpendicular
17	P17	47	Str. 1 Decembrie 1918 (latura vestică a bl.D12)	N - str. Cuza Vodă S - Str. V.Alecsandri E - bl.D12, Esplanada V- str. 1 Decembrie 1918	PP	39 ( din care 36 perpendicular ,3 longitudinal)
18	P18	47	Str. 1 Decembrie 1918	N - Sediul Poliția Pașcani S- Alee Scări Mari/Mici E - str. 1 Decembrie 1918 V- Biserica	PP	20 (16 perpen- dicular, 3 in spic, 1 longi- tudinal)

Întocmit,  
Ing. PLEȘCUTĂ Coștică

Verificat,  
Ing. POPA Ștefan

**R O M Ȃ N I A**  
**JUDEȚUL IAȘI**  
**MUNICIPIUL PAȘCANI**  
**PRIMARUL MUNICIPIULUI PAȘCANI**

Nr. 30805/13.12 / 2023



NR: 30805  
DATA: 13/12/2023  
COD: 211EA

**REFERAT DE APROBARE**

Referitor la : **Proiectul de Hotărâre privind aprobarea inventarului și clasificării parcărilor din Municipiul Pașcani**

Prin prezentul proiect de hotărâre se propune aprobarea inventarului și clasificarea parcărilor din municipiul Pașcani ce urmează a fi înscrise în inventarul domeniului public al municipiului Pașcani. Se propune o clasificare a parcărilor din municipiul Pașcani astfel :

- PR - parcări rezidențiale
- PP - parcări publice cu plată
- PFP - parcări publice fără plată
- PIP - parcări închiriate unităților de interes public

După amenajarea , marcarea și semnalizarea locurilor de parcare, în baza avizului favorabil primit de la Serviciul Rutier Iași, se impune inventarierea și clasificarea parcărilor din municipiul Pașcani în vederea înregistrării lor în patrimoniul municipiului și ulterior atribuirea acestora ca parcări de reședință sau utilizarea ca parcări cu plată sau fără plată.

Inventarul locurilor de parcare se actualizează ori de câte ori intervin modificări în structura, numărul și amplasarea locurilor de parcare din municipiul Pașcani.

Prin H.C.L. nr. 14/27.01.2022 a fost aprobat Regulamentul de exploatare al domeniului public destinat parcării autovehiculelor în municipiul Pașcani iar prin H.C.L 90 din 31.05.2021 a fost aprobată organigrama și statul de funcții pentru aparatul de specialitate al Primarului municipiului Pașcani și instituțiile și serviciile publice de interes local din subordinea Consiliului Local al municipiului Pașcani - în baza căreia s-a aprobat și înființarea Compartimentului Administrare Parcări și Cimitire;

Necesitatea inventarierii parcărilor și locurilor de parcare din municipiul Pașcani este justificată de determinarea amplasamentelor parcărilor și a locurilor de parcare, a amenajărilor , a semnalizărilor rutiere orizontale și verticale existente precum și a celor ce trebuie completate conform avizelor date de Serviciul Rutier Iași.

Atribuirea locurilor de parcare rezidențiale pentru proprietarii de autovehicule din municipiul Pașcani se va face conform Regulamentului de exploatare al domeniului public destinat parcării autovehiculelor în Municipiul Pașcani și O.U.G. 57/2019 , după parcurgerea etapelor de proiectare, avizare, amenajare, inventariere.

Potrivit art. 52, alin (1) din Ordonanța 43/28.08.1997 republicată , privind regimul drumurilor , "Proiectarea, construcția sau amenajarea căilor de acces la drumurile


deschise circulației publice se face potrivit legislației in vigoare de către cei interesați, in baza acordului prealabil și a autorizației de amplasare și/sau de acces eliberate de administratorul drumului public și cu avizul poliției rutiere ".


Proiectul de execuție a locurilor de parcare și de semnalizare rutieră se întocmește pe suport topografic de către un proiectant autorizat, cu respectarea normativelor și a legislației in vigoare.

În acest sens a fost achiziționat serviciul unui proiectant autorizat pentru realizarea documentației necesare in vederea obținerii avizului de la Serviciul Rutier Iași .

Proiectantul autorizat va transmite Serviciului Gospodărie Comunală : Planul de amplasament, documentația privind situația propusă , piese desenate ce reprezintă planșe cu amplasarea locurilor de parcare și a semnalizărilor rutiere orizontale și verticale, avizul favorabil de la Serviciul Rutier Iași

În temeiul prevederilor Ordonanței de Urgență a Guvernului nr. 57/2019, privind Codul Administrativ, cu modificările și completările ulterioare înaintez Consiliului Local al Municipiului Pașcani , spre dezbateră și aprobare, **Proiectul de Hotărâre privind aprobarea inventarului și clasificării parcărilor din Municipiul Pașcani**





## RAPORT

Referitor la : Proiectul de Hotărâre privind aprobarea inventarului și clasificării parcărilor din municipiul Pașcani

Parcărilor de reședință, parcările publice cu plată și fără plată în municipiul Pașcani sunt amenajate, exploatate și întreținute de Serviciul Gospodărie Comunală, în conformitate cu H.C.L. nr. 14/27.01.2022 privind Regulamentul de exploatare al domeniului public destinat parcării autovehiculelor în Municipiul Pașcani;

Inițiativa pentru propunerea amenajării de spații noi de parcare o poate avea, după caz, în funcție de tipul parcării :

- Primăria Municipiului Pașcani și Asociațiile de Proprietari, pentru parcare de reședință
- Primăria Municipiului Pașcani și persoanele juridice interesate, pentru parcările publice cu plată și fără plată;
- asociațiile profesionale reprezentative ale celor care desfășoară activitate de transport persoane în regim de taxi, pentru locurile de așteptare pentru taxi;
- alți inițiatori, conform legii.

Se propune o clasificare a parcărilor din municipiul Pașcani astfel :

PR - parcări rezidențiale

PP - parcări publice cu plată

PFP - parcări publice fără plată

PIP - parcări închiriate unităților de interes public

Proiectul de execuție a locurilor de parcare se întocmește pe suport topografic de către un proiectant autorizat, cu respectarea normativelor și a legislației în vigoare.

În vederea amenajării locurilor de parcare se va obține acordul Comisiei Tehnice de Organizare a circulației în municipiul Pașcani și avizul Serviciului Rutier Iași, în conformitate cu:

- a) Ordonanța Guvernului nr. 43/1997 actualizată ( art.52 ,alin. 1) privind regimul juridic al drumurilor,
- b) Legea nr.82/1998 pentru aprobarea Ordonanței Guvernului nr. 43/1997
- c) Ordonanța Guvernului nr. 71/2002 privind organizarea și funcționarea serviciilor publice de administrare a domeniului public și privat de interes local.

Potrivit art. 52, alin (1) din Ordonanța 43/28.08.1997 republicată , privind regimul drumurilor , "Proiectarea, construcția sau amenajarea căilor de acces la drumurile deschise circulației publice se face potrivit legislației în vigoare de către cei interesați, în baza acordului prealabil și a autorizației de amplasare și/sau de acces eliberate de administratorul drumului public și cu avizul poliției rutiere ".



In acest sens a fost achiziționat serviciul unui proiectant autorizat pentru realizarea documentației necesare în vederea obținerii avizului de la Serviciul Rutier Iași .

Proiectantul autorizat va transmite Serviciului Gospodărie Comunală : Planul de amplasament, documentația privind situația propusă , piese desenate ce reprezintă planșe cu amplasarea locurilor de parcare și a semnalizărilor rutiere orizontale și verticale, avizul favorabil de la Serviciul Rutier Iași

După amenajarea , marcarea și semnalizarea locurilor de parcare, in baza avizului favorabil primit de la Serviciul Rutier Iași, se impune inventarierea și clasificarea parcărilor din municipiul Pașcani în vederea înregistrării lor în patrimoniul municipiului și ulterior atribuirea acestora ca parcări de reședință sau utilizarea ca parcări cu plată sau fără plată.

In baza certificatului de urbanism si a autorizației de construire emise de către Primaria Municipiului Pașcani, precum și a proiectului de execuție , întocmit de un proiectant autorizat , se execută lucrările de amenajare a spațiilor noi de parcare. Aceste lucrari vor fi executate de Serviciul Gospodărie Comunală sau de către firme specializate.

Având în vedere Anexa nr. 3 - Inventarul bunurilor publice care aparțin domeniului public al Municipiului Pașcani la H.G. nr. 1354/2001 privind atestarea domeniului public al județului Iași, precum și al municipiilor, orașelor și comunelor din județul Iași;

Având în vedere Anexa la Hotărârea Consiliului Local al Municipiului Pașcani nr. 53/1999 privind aprobarea domeniului public al Municipiului Pașcani, județul Iași;

Parcărilor din municipiul Pașcani ce sunt menționate în Anexa nr.1 la prezenta hotărâre sunt în domeniu public al municipiului Pașcani și fac parte din numerele de inventar precizate în Anexa nr. 3 - Inventarul bunurilor publice care aparțin domeniului public al Municipiului Pașcani la H.G. nr.1354/2001 ;

Având în vedere prevederile art. 129, alin. (2), lit. c) și d), alin. (6), lit.a) și alin. (7), lit. p ) din Ordonanța de Urgență a Guvernului nr. 57/2019 privind Codul administrativ, cu modificările si completările ulterioare, conform cărora:

*Art. 129*

*Atribuțiile consiliului local*

*(2) Consiliul local exercită următoarele categorii de atribuții:*

*c) atribuții privind administrarea domeniului public și privat al comunei, orașului sau municipiului;”*

*d) atribuții privind gestionarea serviciilor de interes local;*

*(6) În exercitarea atribuțiilor prevăzute la alin. (2) lit. c), Consiliul Local:*

*a) hotărăște darea în administrare, concesiunea, închirierea sau darea în folosință gratuită a bunurilor proprietate publică a comunei, orașului sau municipiului, după caz, precum și a serviciilor publice de interes local, în condițiile legii;*

(7) *În exercitarea atribuțiilor prevăzute la alin. (2) lit. d), Consiliul Local asigură, potrivit competenței sale și în condițiile legii, cadrul necesar pentru furnizarea serviciilor publice de interes local privind:*

*p) activitățile de administrație social-comunitară; ”*

Având în vedere prevederile art. 3, alin. (1), lit. i), art. 5, pct. 1, lit. g), art. 8, alin. (1) și (2), art. 10, alin. (1), lit. a), art. 11 și alin. (1) din Ordonanța Guvernului României nr. 71/2002 privind organizarea și funcționarea serviciilor publice de administrare a domeniului public și privat de interes local, cu modificările și completările ulterioare, aprobată cu modificări prin Legea 3/2003, conform căroră:

*Art. 3*

*(1) Serviciile de administrare a domeniului public și privat sunt destinate satisfacerii unor nevoi ale comunităților locale, contribuie la ridicarea gradului de civilizație și confort al acestora și grupează activități edilitar-gospodărești și acțiuni de utilitate și interes public local având ca obiect:*

*i) amenajarea , organizarea și exploatarea parcurilor, a locurilor publice de afișajși reclame, a panourilor publicitare, a mobilierului urban și ambiental; ”*

*ART. 5*

*Principalele activități edilitar-gospodărești, specifice serviciilor de administrare a domeniului public și privat, desfășurate la nivelul comunelor, orașelor, municipiilor, județelor și municipiului București, trebuie să asigure:*

*2. În domeniul administrării drumurilor și străzilor:*

*j) amenajarea, întreținerea și exploatarea locurilor de parcare și afișaj publicitar pe străzi și în alte locuri publice, în condițiile stabilite prin planurile de urbanism și studiile de circulație.*

*Art. 8*

*(1) În cadrul aparatului propriu al consiliilor locale ale comunelor, orașelor, municipiilor și sectoarelor municipiului București, al consiliilor județene și/sau al Consiliului General al Municipiului București se pot înființa și organiza compartimente distincte, specializate, având ca obiect de activitate administrarea și exploatarea domeniului public și privat al unităților administrativ-teritoriale.*

*(2) Compartimentul prevăzut la alin. (1) va fi dimensionat în funcție de mărimea unităților administrativ-teritoriale și va fi încadrat cu specialiști în domeniul tehnic, financiar-contabil, drept administrativ și în alte ramuri ale dreptului public.”*

*Art. 10*

*(1) Gestiunea serviciilor de administrare a domeniului public și privat se poate organiza în următoarele modalități:*

*a) gestiune directă; ”*

*Art. 11*

*(1) În cazul gestiunii directe autoritățile administrației publice locale își asumă nemijlocit toate sarcinile și responsabilitățile privind organizarea, conducerea, finanțarea, gestionarea și controlul funcționării serviciilor de administrare a domeniului public și privat, respectiv administrarea și exploatarea infrastructurii aferente.”*

Având în vedere prevederile H.C.L. nr. 14/27.01.2022 privind Regulamentul de exploatare al domeniului public destinat parcării autovehiculelor în municipiul Pașcani;

Având în vedere Ordonanța de Urgență a Guvernului nr.195 /2002 privind circulația pe drumurile publice, republicată, cu modificările și completările ulterioare;

Având în vedere Hotărârea Guvernului nr.1391/2006 pentru aprobarea Regulamentului de aplicare a Ordonanței de Urgență a Guvernului nr.195/2002 privind circulația pe drumurile publice;

Având în vedere Hotărârea Guvernului nr.525/1996 pentru aprobarea Regulamentului general de urbanism , republicată, cu modificările și completările ulterioare;

Având în vedere Avizul NR.511 din 31.10.2023 dat de Serviciul Rutier Iași pentru proiectul ”Amenajare parcuri rezidențiale în municipiul Pașcani , jud.Iași”, Planul de amplasament și planul de situație întocmit de proiectant S.C. Det Axis SRL Iași ;

Având în vedere Acordul emis de Comisia tehnică de organizare a circulației în municipiul Pașcani prin Hotărârea nr.7/20.11.2023 , înregistrată sub nr.29457/28.11.2023;


În baza Referatului de aprobare nr. \_\_\_\_\_, întocmit de către domnul Marius-Nicolae Pintilie, Primarul Municipiului Pașcani, județul Iași, în calitate de inițiator al proiectului de hotărâre;

Compartimentul Patrimoniu și Contracte, Serviciul Gospodărie Comunală- Compartimentul Administrare Parcări și Cimitire- și Compartimentul Juridic și Contencios , din cadrul aparatului de specialitate al Primarului Municipiului Pașcani, propun, spre dezbatere și aprobare, Consiliului Local al Municipiului Pașcani, Proiectul de Hotărâre privind aprobarea inventarierii și clasificării parcarilor din Municipiul Pașcani, în forma prezentată.


**Compartimentul Patrimoniu și Contracte,  
Cons. Jr. Bogdan LUNGU**

**Serviciul Gospodărie Comunală  
Șef serviciu Ing. Ștefan POPA**


**Compartiment Juridic și Contencios  
Cons. jr. Marius - Ionuț VLAD**

 Servicii de proiectare, consultanță și asistență tehnică în domeniul căilor de comunicații rutiere	<i>- Drumurile noastre oamenii -</i> <b>S.C. DET AXIS PROIECT S.R.L.</b> CUI36944018 J22/115/2017 Capital Social 200lei Com.Miroslava, Sat Valea Adâncă, Str. Bazei Nr.12, Clădirea C4, Ap.2 tel: 0742.471.363 e-mail: detaxisproiect@gmail.com Punct de Lucru: Iasi, Str. Bucium, Nr.34, Laborator Central, Camera 40	Faza <b>As Built</b>
		804/2023
		Pag. Nr. 1

**DOCUMENTAȚIE PENTRU OBTINERE**  
**AVIZ SERVICIUL RUTIER IAȘI**  
**„AMENAJARE PARCĂRI REZIDENȚIALE ÎN MUNICIPIUL**  
**PAȘCANI, JUDEȚUL IAȘI”**  
 Faza de proiectare: As Built



INTRAVILAN MUNICIPIUL PAȘCANI, JUDEȚUL IAȘI  
 BENEFICIAR : MUNICIPIUL PAȘCANI  
 PROIECTANT DE SPECIALITATE : S.C. DET AXIS PROIECT S.R.L. IAȘI

 <p>Servicii de proiectare, consultanță și asistență tehnică în domeniul căilor de comunicații rutiere</p>	<p align="center">- Drumurile noastre oamenii -</p> <p align="center"><b>S.C. DET AXIS PROIECT S.R.L.</b></p> <p>CUI36944018 J22/115/2017 Capital Social 200lei  Com.Miroslava, Sat Valea Adâncă, Str. Bazei Nr.12, Clădirea C4, Ap.2  tel: 0742.471.363 e-mail: detaxisproiect@gmail.com  Punct de Lucru: Iasi, Str. Bucium, Nr.34, Laborator Central, Camera 40</p>	Faza
		As Built
		804/2023
		Pag. Nr.
		2

## BORDEROU GENERAL

### A. PIESE SCRISE

#### 1. DESCRIEREA GENERALĂ A LUCRĂRILOR

Elemente generale

#### 2. SITUAȚIA EXISTENTĂ

Amplasamentul

#### 3. SITUAȚIA PROPUȘĂ

Caracteristicile construcției propuse

Implicații asupra traficului rutier (traficul estimat generat pe obiectiv)

Structura rutieră proiectată pentru spațiul de parcare a construcției


Modul de soluționare a continuității scurgerii apelor pluviale

Semnalizarea rutieră proiectată

Modul de asigurare a circulației rutiere pe durata de execuție a lucrărilor

### B. PIESE DESENATE

Denumire planșă	Scara	Indicativ Planșă
01. Plan de amplasament	1:3000	A1
02. Plan de situație	1:500	D1

 <p>Servicii de proiectare, consultanță și asistență tehnică în domeniul căilor de comunicații rutiere</p>	<p>- <i>Drumurile noastre oamenilor</i> -</p> <p><b>S.C. DET AXIS PROIECT S.R.L.</b>  CUI36944018 J22/115/2017 Capital Social 200lei  Com.Miroslava, Sat Valea Adâncă, Str. Bazei Nr.12, Clădirea C4, Ap.2  tel: 0742.471.363 e-mail: detaxisproiect@gmail.com  Punct de Lucru: Iasi, Str. Bucium, Nr.34, Laborator Central, Camera 40</p>	Faza
		As Built
		804/2023
		Pag. Nr.
		3

## **MEMORIU TEHNIC**

### **1. DESCRIEREA GENERALĂ A LUCRĂRILOR**

#### **Elemente generale**

Beneficiar: MUNICIPIUL PAȘCANI  
Denumire proiect : AMENAJARE PARCĂRI REZIDENȚIALE ÎN MUNICIPIUL PAȘCANI, JUDEȚUL IAȘI  
Proiectant de specialitate: S.C. DET AXIS PROIECT S.R.L.  
Proiect nr.: 804/2023  
Faza: As Built

Prezenta documentație este elaborată de S.C. DET AXIS PROIECT S.R.L., prin ing. CFDP Vizitiu Dragoș și deservește obținerii avizelor, necesare pentru autorizarea obiectivului studiat prin prezenta documentație.

Potrivit ORDONANȚEI GUVERNULUI Nr. 43/1997\*) privind regimul drumurilor - Art. Art. 52 (1) Proiectarea, construcția sau amenajarea căilor de acces la drumurile deschise circulației publice se face potrivit legislației în vigoare de către cei interesați, în baza acordului prealabil și a autorizației de amplasare și/sau de acces eliberate de administratorul drumului public și cu avizul poliției rutiere.

### **2. SITUAȚIA EXISTENTĂ**

#### **Amplasamentul**

Municipiul Pașcani este situat în partea de Nord-Est a României, pe valea Siretului, în Vestul Județului Iași, la intersecția paralelor 47°15' latitudine Nordică, cu meridianul de 26°44' longitudine Estică. La Sud se mărginește cu comunele Miroslavești și Stolniceni-Prăjescu, la Est cu Ruginoasa și Todirești, la Nord cu Vânători și Lespezi, iar la Vest cu Valea Seacă.

În partea de jos a municipiului, la 208 m altitudine față de nivelul mării, sunt localitățile suburbane Lunca Pașcani și Blăgești, iar în partea din deal, la peste 250 m altitudine, găsim localități suburbane Gâștești, Boșteni și Sodomeni.

Municipiul Pașcani are o suprafață de 75,49 km<sup>2</sup>.

Municipiul Pașcani se află situat la o distanță medie de aproximativ 550 km față de capitala României – București.

Toponimul Pașcani provine de la numele boierului Oană Pașcă, stăpânul acestor locuri în secolul al XV-lea.

 <p>Servicii de proiectare, consultanță și asistență tehnică în domeniul căilor de comunicații rutiere</p>	<p>- <i>Drumurile mele omeni</i> -</p> <p><b>S.C. DET AXIS PROIECT S.R.L.</b></p> <p>CUI36944018 J22/115/2017 Capital Social 200lei</p> <p>Com.Miroslava, Sat Valea Adâncă, Str. Bazei Nr.12, Clădirea C4, Ap.2</p> <p>tel: 0742.471.363 e-mail: detaxisproiect@gmail.com</p> <p>Punct de Lucru: Iasi, Str. Bucium, Nr.34, Laborator Central, Camera 40</p>	<p>Faza As Built</p>
		<p>804/2023</p>
		<p>Pag. Nr. 4</p>

Prima atestare documentară datează din anul 1453 din timpul domnitorului Moldovei, Alexandru al II-lea.


### **3. SITUAȚIA PROIECTATĂ**

#### **Caracteristicile construcțiilor propuse:**

Se solicită avizul Serviciului Rutier Iași pentru 283 locuri de parcare rezidențiale, din care 263 locuri de parcare existente și 20 locuri de parcare nou propuse, amenajate de către Primăria Municipiului Pașcani în Intravilanul Municipiului Pașcani, Județul Iași, în scopul închirierii acestora către populația rezidentă în zonă.

Disponerea și dimensiunile locurilor de parcare sunt în conformitate cu planșa **D1 – PLANUL SITUAȚIEI EXISTENTE**, astfel:

- **31 locuri de parcare** pe Strada Gării, latura adiacentă blocurilor B25, B26, B27, B28 și C26, din care:
  - 26 locuri de parcare în unghi de 0 grade (paralel) cu dimensiunea de 5,50 x 2,50 m;
  - 5 locuri de parcare în unghi de 45 grade cu dimensiunea de 5,50 x 2,50 m.
- **38 locuri de parcare** pe Strada Vasile Alecsandri, din care:
  - 13 locuri de parcare în unghi de 45 grade cu dimensiunea de 5,45 x 2,50 m în lateralul blocurilor B25 și C27;
  - 9 locuri de parcare în unghi de 90 grade cu dimensiunea de 5,00 x 2,50 m în lateralul blocului B22;
  - 6 locuri de parcare pe latura estică a blocului D11, din care 1 loc de parcare destinat persoanelor cu dizabilități în unghi de 90 grade cu dimensiunea de 5,40 x 2,50 și spațiu pentru cărucior cu dimensiunea de 5,40 x 2,50 m, 2 locuri de parcare în unghi de 90 grade cu dimensiunea minimă de 5,00 x 2,50 m, respectiv 3 locuri de parcare în unghi de 45 grade cu dimensiunea de 5,45 x 2,50 m;
  - 4 locuri de parcare în unghi de 90 grade cu dimensiunea de 5,00 x 2,90 m pe latura estică a Clubului Copiilor;
  - 6 locuri de parcare în unghi de 90 grade cu dimensiunea de 4,40 x 2,85 m pe latura sudică a blocului D12.
- **20 locuri de parcare** pe Aleea 22 Decembrie, latura adiacentă blocurilor C27, C28, și C29, în unghi de 0 grade (paralel) cu dimensiunea de 5,50 x 2,50 m;

 <p>Servicii de proiectare, consultanță și asistență tehnică în domeniul căilor de comunicații rutiere</p>	<p>- <i>Drumurile noastre sunt omeni</i> -</p> <p><b>S.C. DET AXIS PROIECT S.R.L.</b></p> <p>CUI36944018 J22/115/2017 Capital Social 200lei</p> <p>Com.Miroslava, Sat Valea Adâncă, Str. Bazei Nr.12, Clădirea C4, Ap.2</p> <p>tel: 0742.471.363 e-mail: detaxisproiect@gmail.com</p> <p>Punct de Lucru: Iasi, Str. Bucium, Nr.34, Laborator Central, Camera 40</p>	<p>Faza</p> <p><b>As Built</b></p>
		<p>804/2023</p>
		<p>Pag. Nr.</p> <p>5</p>

- **39 locuri de parcare** pe latura vestică a blocului D12, din care 36 locuri de parcare în unghi de 90 grade cu dimensiunea minimă de 5,00 x 2,50 m, respectiv 3 locuri de parcare în unghi de 0 grade (paralel) cu dimensiunea de 5,50 x 2,50 m;
- **9 locuri de parcare** pe latura estică a blocului D12, din care 4 locuri de parcare în unghi de 90 grade cu dimensiunea de 5,00 x 2,95 m, respectiv 5 locuri de parcare în unghi de 0 grade (paralel) cu dimensiunea de 5,50 x 2,50 m;
- **20 locuri de parcare** de ambele părți ale căii de acces de pe latura estică față de Poliția Municipiului Pașcani, în unghi de 90 grade cu dimensiunea de 5,00 x 2,50 m;
- **36 locuri de parcare** în curtea interioară dintre blocurile B28, C26, C28 și C29, din care 27 locuri de parcare în unghi de 90 grade cu dimensiunea de 5,00 x 2,50 m, respectiv 9 locuri de parcare în unghi de 0 grade (paralel) cu dimensiunea de 5,50 x 2,50 m;
- **20 locuri de parcare** în curtea interioară dintre blocurile C26 și D9, din care 15 locuri de parcare în unghi de 90 grade cu dimensiunea de 5,00 x 2,50 m, respectiv 5 locuri de parcare în unghi de 45 grade cu dimensiunea de 5,70 x 2,50 m;
- **35 locuri de parcare** de ambele părți ale căii de acces situată pe latura nord-estică a blocului D11, din care 4 locuri de parcare în unghi de 90 grade cu dimensiunea de 5,00 x 2,50 m, 5 locuri de parcare în unghi de 90 grade cu dimensiunea de 4,65 x 2,50 m, 13 locuri de parcare în unghi de 90 grade cu dimensiunea de 4,65 x 2,35 m, 5 locuri de parcare în unghi de 0 grade (paralel) cu dimensiunea de 5,50 x 2,50 m, respectiv 8 locuri de parcare în unghi de 45 grade cu dimensiunea de 4,60 x 2,30 m;
- **35 locuri de parcare** de ambele părți ale căii de acces situată pe latura estică a blocurilor D8 și D10, din care 12 locuri de parcare în unghi de 90 grade cu dimensiunea de 5,00 x 2,50 m, 10 locuri de parcare în unghi de 0 grade (paralel) cu dimensiunea de 5,50 x 2,50 m, respectiv 13 locuri de parcare în unghi de 45 grade cu dimensiunea minimă de 5,15 x 2,30 m.

Spațiile supratereane amenajate pentru gararea și parcare a autovehiculelor, sunt situate la distanțe de minimum 5,00 m de ferestrele camerelor de locuit. În aceste spații este interzisă gararea autovehiculelor de mare tonaj, cum ar fi autovehiculele peste 3,50 tone, autobuzele, remorcile etc., precum și realizarea activităților de reparații și întreținere auto ( art. 4, lit. c).



 <p>Servicii de proiectare, consultanță și asistență tehnică în domeniul căilor de comunicații rutiere</p>	<p>- <i>Drumurile noastre oamenii</i> -</p> <p><b>S.C. DET AXIS PROIECT S.R.L.</b>          CUI36944018 J22/115/2017 Capital Social 200lei          Com.Miroslava, Sat Valea Adâncă, Str. Bazei Nr.12, Clădirea C4, Ap.2          tel: 0742.471.363 e-mail: detaxisproiect@gmail.com          Punct de Lucru: Iasi, Str. Bucium, Nr.34, Laborator Central, Camera 40</p>	<p>Faza <b>As Built</b></p>
		<p>804/2023</p>
		<p>Pag. Nr. 6</p>

**Calculul locurilor de parcare:**

NU este cazul. Pe amplasamentul studiat nu sunt proiectate noi construcții.

**Implicații asupra traficului rutier (traficul estimat generat pe obiectiv);**

NU este cazul. Pe amplasamentul studiat nu sunt proiectate noi construcții.

**Circulația în incintă:**

NU este cazul. Se mențin accesele carosabile existente.

**Traficul pietonal:**

NU este cazul. Se mențin aleile pietonale existente.

**Disponerea parcajelor:**

NU este cazul. Se mențin parcajele existente.

Spațiile supraterane amenajate pentru gararea și parcare a autovehiculelor, sunt situate la distanțe de minimum 5,00 m de ferestrele camerelor de locuit. În aceste spații este interzisă gararea autovehiculelor de mare tonaj, cum ar fi autovehiculele peste 3,50 tone, autobuzele, remorcile etc., precum și realizarea activităților de reparații și întreținere auto ( art. 4, lit. c).

**Structura rutieră proiectată pentru spațiul de parcare a construcției;**

NU este cazul. Se menține structura rutieră existentă.

**Modul de soluționare a continuității scurgerii apelor pluviale;**


NU este cazul. Nu se intervine asupra modului de scurgere a apelor pluviale în lungul drumurilor publice.

**Semnalizarea rutieră;**

Parcățile vor fi delimitate și semnalizate cu marcaje rutiere conform SR 1848 – 7 – "Marcaj Rutier".

**Semnalizarea rutieră existentă:**

- Fig. A22 - Presemnalizare trecere pentru pietoni;
- Fig. A23 - Copii;
- Fig. A31 - Circulație în ambele sensuri;
- Fig. B2 - Opre;
- Fig. C1 - Accesul interzis;

 <p>Servicii de proiectare, consultanță și asistență tehnică în domeniul căilor de comunicații rutiere</p>	<p>- <i>Drumurile noastre oamenilor</i> -</p> <p><b>S.C. DET AXIS PROIECT S.R.L.</b></p> <p>CUI36944018 J22/115/2017 Capital Social 200lei  Com.Miroslava, Sat Valea Adâncă, Str. Bazei Nr.12, Clădirea C4, Ap.2  tel: 0742.471.363 e-mail: detaxisproiect@gmail.com  Punct de Lucru: Iasi, Str. Bucium, Nr.34, Laborator Central, Camera 40</p>	<p>Faza As Built</p>
		<p>804/2023</p>
		<p>Pag. Nr. 7</p>


- Fig. C18 - Accesul interzis vehiculelor cu masa mai mare de .....t;
- Fig. C25 - Interzis a vira la dreapta;
- Fig. C30 - Limitare de viteză diferențiată pe categorii de autovehicule;
- Fig. C39 - Oprirea interzisă;
- Fig. D3 - La stânga;
- Fig. D3 - La dreapta;
- Fig. F15 - Drum fără ieșire;
- Fig. G1 - Trecere pentru pietoni;
- Fig. G2 - Trecere pentru pietoni;
- Fig. G4 - Sens unic;
- Fig. G5 - Sens unic;
- Fig. G34 - Parcare;
- Fig. P12 - Sfârșitul zonei de acțiune a indicatorului;
- Fig. P13 - Persoane cu handicap.

**Semnalizarea rutieră proiectată:**

- Fig. A9 - Drum îngustat pe ambele părți;
- Fig. A31 - Circulație în ambele sensuri;
- Fig. B1 - Cedează trecerea;
- Fig. B2 - Opre;
- Fig. B5 - Prioritate pentru circulația din sens invers;
- Fig. B6 - Prioritate față de circulația din sens invers;
- Fig. C1 - Accesul interzis;
- Fig. C24 - Interzis a vira la stânga;
- Fig. C25 - Interzis a vira la dreapta;
- Fig. D3 - La dreapta;
- Fig. F15 - Drum fără ieșire;
- Fig. G1 - Trecere pentru pietoni;
- Fig. G4 - Sens unic;
- Fig. G34 - Parcare;
- Fig. G35 - Parcare.

**Modul de asigurare a circulației rutiere pe durata de execuție a lucrărilor.**

Pentru semnalizarea rutieră pe perioada execuției (temporară) se vor respecta prevederile din Norme Metodologice privind condițiile de închidere a circulației și de

 <p>Servicii de proiectare, consultanță și asistență tehnică în domeniul căilor de comunicații rutiere</p>	<p align="center"><i>- Drumurile unesc oamenii -</i></p> <p align="center"><b>S.C. DET AXIS PROIECT S.R.L.</b></p> <p>CUI36944018    J22/115/2017    Capital Social 200lei Com.Miroslava, Sat Valea Adâncă, Str. Bazei Nr.12, Clădirea C4, Ap.2 tel: 0742.471.363    e-mail: detaxisproiect@gmail.com Punct de Lucru: Iasi, Str. Bucium, Nr.34, Laborator Central, Camera 40</p>	Faza
		As Buit
		804/2023
		Pag. Nr.
		8

instituire a restricțiilor de circulație în vederea executării de lucrări în zona drumului public și/sau pentru protejarea drumului – **dacă va fi cazul.**

Se va ține cont de observațiile Anexei NR. IV – B.9. Semnalizarea punctelor de lucru a căror poziție se modifică în cursul zilei, astfel se vor monta panouri care vor semnaliza lucrările pe timpul zilei, iar pe timpul nopții se vor înlătura.

**Întocmit,**  
**S.C. DET AXIS PROIECT S.R.L.**  
**Ing. Vizitiu Dragoș**







## A V I Z nr. 511

**Solicitant/Beneficiar – UAT MUNICIPIUL PAȘCANI, JUD.IAȘI**

Sediu social : Mun.Pășcani, Str.Ștefan cel Mare nr.26, jud.Iași

**Proiectant - SC DET AXIS PROIECT SRL**

Ca urmare a solicitării dumneavoastră, adresate IPJ Iași- Serviciul Rutier, solicitând avizul pentru proiectul de semnalizare rutieră „AMENAJARE PARCĂRI REZIDENȚIALE ÎN MUNICIPIUL PAȘCANI, JUD.IAȘI”.

vă comunicăm *avizul favorabil*, cu respectarea următoarelor condiții:

1. **Prezentul aviz este valabil 12 luni de la data emiterii acestuia;**
2. **Avizul este valabil doar împreună cu acordul emis de către administratorul drumului public/ comisia de specialitate din cadrul Administrației Publice Locale;**
3. **Aveți obligația instalării semnalizării rutiere conform planului de situație vizat spre neschimbare;**
4. Avizul se acordă numai în vederea fluidizării traficului în zona prezentată și amenajarea unor locuri de parcare pentru locuitorii din zonă se va proceda la amenajarea parcajelor prezentate, instituirea de sensuri unice și montarea de limitatoare de viteză semnalizate corespunzător conform legislației și procedurilor în vigoare.
5. Prezentul aviz nu își exercită valabilitatea pentru execuția unor lucrări de racordare la utilități din spațiul public (zona drumului, în sensul prevăzut de anexa 1 a OG 43/ 1997 R, modificată de anexa nr. 1 din Lg.198 din 9 iulie 2015);
6. Semnalizarea rutieră se va efectua conform plășei D1;
7. Indicatoarele rutiere utilizate vor respecta prescripțiile tehnice ale SR 1848 1/ 2011 (Indicatoare și mijloace de semnalizare rutieră), SR 1848 2/ 2011 (Partea 2: Condiții tehnice), SR 1848 3/2011( Partea 3: Scriere, mod de alcătuire);  
Marcajul rutier va respecta prescripțiile tehnice ale SR 1848 7/2015;
8. Responsabil pentru respectarea condițiilor de avizare/ autorizare, este solicitantul **UAT MUNICIPIUL PAȘCANI, JUD.IAȘI** cu sediul social în mun.Pășcani, Str.Ștefan cel Mare nr.26, jud.Iași, CIF - 4541360;
9. **În cazul în care nu sunt îndeplinite cumulativ toate condițiile menționate mai sus, prezentul aviz devine nul;**
10. Pentru eventualele restricții de circulație ce vor fi create cu ocazia montării semnalizării rutiere și aplicării marcajelor rutiere, documentația va conține obligatoriu:

- datele de identificare ale firmei executante, delegația persoanei responsabilă cu execuția lucrărilor și fotocopia actului de identitate;

- schema/ schemele de semnalizare a lucrărilor, întocmită conform Anexelor I-IV din normele metodologice privind condițiile de închidere a circulației și de instituire a restricțiilor de circulație, în vederea executării de lucrări în zona drumului public, aprobate prin Ordinul comun MI-MT nr.1112/411 publicat în MO nr. 397/2000;

- Autorizația de Amplasament de lucrări în zona drumului public / Autorizația de Construire emisă de către Mun.Pășcani, jud.Iași;

Pe această cale vă informăm, că în conformitate cu prevederile art. 341 alin. 1 din Codul Penal al României „Efectuarea unor lucrări de construire, modificare, modernizare sau reabilitare a drumului public ori de amenajare a accesului rutier la drumul public, fără autorizație de construcție eliberată în condițiile legii ori cu încălcarea condițiilor stabilite în autorizație, se pedepsește cu închisoare de la 6 luni la 3 ani sau cu amendă”.

A fost achitată taxa de emitere aviz în regim normal, prevăzută de OG 128/2000 modificată de OUG 70/2009, (ordinul de plată nr.190 din 30.10.2023, în valoare de 100 lei, achitată în contul IPJ Iași);

*Cu stimă,*

**ȘEFUL SERVICIULUI**

*Comisar de poliție*

**Soric Mihai**



Iași, str. Otilia Cazimir 20

Telefon 0232/302768, 0232/ 302797; Fax 0232/302175

Date cu caracter personal prelucrate în conformitate cu prevederile Regulamentului (UE) 679/ 2016)

E-mail: [oug41.2016.sc@politiaromana.ro](mailto:oug41.2016.sc@politiaromana.ro) TCB





**ROMANIA**

**JUDEȚUL IAȘI**

**PRIMĂRIA MUNICIPIULUI PAȘCANI**

*Str. Ștefan cel Mare, nr.16, cod: 705200 - PAȘCANI*

*Telefon: 0232.762.300; Fax: 0232.766259*

*e-mail: office@primariapascani.ro*

**C.F. 4541360**

Nr. 09457 din 28.11.2023



NR: 29457

DATA: 28/11/2023

COD: 1706A

**HOTĂRÂREA COMISIEI TEHNICE DE ORGANIZARE A  
CIRCULAȚIEI ÎN MUNICIPIUL PAȘCANI:  
NR. 7/ 20.11.2023**

În conformitate cu HOTARÂREA CONSILIULUI LOCAL al mun. Pașcani, nr. 13 / 26.01.2021 privind constituirea Comisiei Tehnice de Organizare a Circulației în Municipiul Pașcani, întrunită în ședința din data de 17.11.2023 și 20.11.2023 (cu ocazia recunoașterilor în teren stabilite în data de 17.11.2023), în care s-au discutat / analizat solicitările/proponerile evidențiate în tabelul de mai jos;

Comisia legal constituită, (în componența stipulată prin HCL. 13/2021 modificată, consemnată în procesul verbal de ședință în Registrul înregistrat cu nr. 22998/19.10.2022 / filele 27-29) a discutat și adoptat rezoluțiile evidențiate în tabelul de mai jos. Acestea urmează a fi puse în practică de către compartimentele responsabile/ desemnate;

În temeiul OUG. 195/2002, republicată cu modificările și completările ulterioare, privind circulația pe drumurile publice și HG. 1391/2006, pentru aprobarea Regulamentului de aplicare a OUG. 195/2002,

**HOTĂRĂȘTE :**

Nr. crt.	Nr. înregistrare/ solicitant	Locația la care se face referire/ solicitări / probleme ridicate	Rezoluția comisiei (*-precizare: rezoluția este favorabilă sau nefavorabilă în funcție de oportunitatea soluției propuse, de conformitatea cu legislația rutiera în vigoare, de repercursiunile asupra traficului rutier și pietonal)
1.	3720 / 639 / 09.10.2023 – Comisia de	- Solicitare luare la cunoștință și analiză procese verbale încheiate	- Comisia a hotărât ca toate indicatoarele lipsă (menționate în procesele verbale) să fie instalate, cele deteriorate să fie înlocuite, iar acolo unde



	<p><b>verificare a deficiențelor rutiere la trecerile la nivel de cale ferată de pe raza UAT Pașcani</b></p>	<p>cu ocazia întrunirii comisiei în teren, în vederea verificării semnalizării trecerilor la nivel de cale ferată de pe raza UAT Pașcani;</p>	<p><b>este necesar să fie instalate și alte indicatoare care să asigure siguranță la trecerile de nivel de cale ferată, respectiv:</b></p> <ul style="list-style-type: none"> <li>- la trecerea la nivel de cale ferată de pe strada Abator, zona subunității de pompieri, trebuie completate indicatoarele rutiere A44 - Panouri suplimentare pentru trecerea la nivel de cale ferată, cât și montarea porților de gabarit;</li> <li>- la trecerea la nivel de cale ferată de pe strada Abator, zona SC G&amp;B, este necesar să se lătească pasajul încât să fie adaptat traficului greu, dar acest lucru se va realiza în funcție de resursele financiare avute, atât din partea Administrației Locale cât și din partea Companiei de Căi Ferate;</li> <li>- la intrarea pe strada Abator dinspre strada Grădiniței este necesar a se monta o Poartă de Gabarit pentru înștiințarea conducătorilor auto privind înălțimea maximă a vehiculelor care pot circula în această zonă;</li> <li>- s-a propus deasemeni instalarea de camere de supraveghere la toate trecerile de nivel de cale ferată, dar acest proiect se va realiza în funcție de resursele financiare disponibile;</li> </ul> <p><b>Indicatoarele rutiere vor fi instalate de către Serviciul Gospodarie Comunală, iar Porțile de Gabarit de către Stația CF Pașcani.</b></p>
2.	<p>23774 / 05.10.2023 – grup cetățeni de pe str. Plăieșului și str. Șoseaua Națională</p>	<p>- <b>Solicitare restricționare</b> circulație pentru autovehiculele cu masa mai mare de 7,5 tone pe străzile Plăieșului și Șoseaua Națională, cât și limitarea la maxim 30 km/h, a vitezei de circulație pentru celelalte autovehicule, deoarece se creează disconfort prin ridicarea prafului cât și a trepidațiilor</p>	<p>- <b>Comisia a avizat restricționarea</b> autovehiculelor cu masa mai mare de 7,5 tone pe străzile Plăieșului și Șoseaua Națională, instalându-se în acest scop următoarele indicatoare rutiere:</p> <ul style="list-style-type: none"> <li>- Indicator rutier C7 - Accesul Interzis Vehiculelor de Transport Marfă, cu indicarea limitei superioare a masei totale admise, respectiv 7,5 tone;</li> <li>- indicator adițional Cu Excepția Riveranilor;</li> </ul> <p><b>Indicatoarele rutiere vor fi instalate de către Serviciul Gospodarie Comunală, după obținerea Avizului Serviciului Rutier Iași.</b></p>
3.	<p>25342 / 11.10.2023 – D-na Bodnarescu Maria Ramona</p>	<p>- <b>Solicitare interzicere a accesului</b> autovehiculelor cu masa mai mare de 3.5 tone pe strada Vasile Lupu, deoarece se crează disconfort (crapă casele,</p>	<p>- <b>Comisia a stabilit deplasarea în teren</b> pentru data de 20.11.2023, ora 09:30, pentru a se putea lua o decizie.</p> <p><b>În data de 20.11.2023, ora 09:30, în urma reanalizării în teren, a modului cum se desfășoară circulația rutieră și pietonală, membrii comisiei prezenți, au decis că circulația rutieră a</b></p>

		se distrug capacele de canal și nu se pot odihni);	autovehiculelor cu masa mai mare de 3.5 tone pe strada Vasile Lupu nu poate fi restricționată;
4.	25513 / 19.10.2023 – <b>D-I Ichim Ioan</b>	- <b>Solicitare amenajare a circulației auto pe strada Tudor Vladimirescu în Sens Unic și limitarea vitezei de circulație la maxim 30 km/h;</b>	- <b>Comisia a stabilit deplasarea în teren pentru data de 20.11.2023, ora 09:30, pentru a se putea lua o decizie.</b> <b>În data de 20.11.2023, ora 09:30, în urma reanalizării în teren, a modului cum se desfășoară circulația rutieră și pietonală, membrii comisiei prezenți, au decis că nu se justifică amenajarea circulației auto pe strada Tudor Vladimirescu în Sens Unic. Pentru protejarea pietonilor, având în vedere că în proximitate se află și biserica, membrii prezenți ai comisiei, au decis limitarea vitezei de circulație la maxim 30 km/h, pentru întreg segmentul de drum aparținând străzii mai sus menționate, respectiv, să se instaleze indicatorul rutier C29 Limitare viteză de circulație la ambele capete ale străzii. De asemenea s-a stabilit ca la intersecția străzii Tudor Vladimirescu cu strada Moș Ion Roată, să se instaleze indicatorul rutier B2-Stop.</b> <b>Indicatoarele rutiere vor fi instalate de către Serviciul Gospodarie Comunală, după obținerea Avizului Serviciului Rutier Iași.</b>
5.	27544 / 08.11.2023 – <b>Poliția Municipiului Pașcani</b>	- <b>Solicitare notificare proprietar teren poligon auto din zona Vatra;</b>  - <b>solicitare reglementare prioritate de trecere peste pasajul de cale ferată de la intersecția străzii Calea Siretului cu strada Abator;</b>	- <b>Comisia a stabilit:</b> - <b>cu privire la terenul cunoscut sub numele poligonul auto din zona Vatra, a fost stabilit proprietarul, respectiv Stația CF Pașcani, căruia i s-a adus la cunoștință, că terenul trebuie împrejmuit și semnalizat cu panou cu inscripția Proprietate Privată, cu mențiunea celor ce au dreptul de acces; De asemenea la intrarea pe strada Prisecii, dinspre strada Ștefan cel Mare, va fi instalat de către Serviciul Gospodărie Comunală indicatorul rutier F15 – Drum fără ieșire;</b> - <b>cu privire la solicitarea de reglementare prioritate de trecere peste pasajul de cale ferată de la intersecția străzii Calea Siretului cu strada Abator (zona SC G&amp;B), comisia a stabilit instalarea indicatoarelor rutiere B3 - Drum cu Prioritate, însoțite de indicatoarele rutiere adiționale P21 – Direcția Drumului cu Prioritate pe segmentul de drum ce traversează pasajul peste calea ferată, respectiv, indicatorul rutier B1 – Cedează Trecerea, însoțit de indicatorul rutier P20 - Direcția Drumului cu Prioritate;</b> <b>Indicatoarele rutiere vor fi instalate de către</b>

		<p>- solicitare reglementare prioritate de trecere la intersecția străzii Ceferiștilor cu strada Gării;</p> <p>- solicitare restricție viteză de circulație a autocamioanelor pe strada Unirii;</p> <p>- solicitare montare pe strada Grădiniței, înainte de intersecția cu strada Ștefan cel Mare, a unui indicator de informare a restricției instituite pe pasajul C.F.R. de pe strada Grădiniței;</p> <p>- solicitare analiza necesității, oportunității și legalității introducerii și adoptării la nivelul mun. Pașcani a unui Regulament de eliberare a Acordului și Avizului de execuție a lucrărilor aferente rețelelor tehnico-edilitare care afectează structura căilor de comunicații rutiere;</p>	<p><b>Serviciul Gospodarie Comunală, după obținerea Avizului Serviciului Rutier Iași.</b></p> <p>- cu privire la solicitarea de reglementare a priorității de trecere la intersecția străzii Ceferiștilor cu strada Gării, comisia a stabilit mutarea indicatorului rutier Stop instalat la intersecția străzii Ceferiștilor cu strada Gării pe stâlpul cu semaforul electric aflat înaintea trecerii de pietoni din acea zonă;</p> <p><b>Mutarea indicatorului va fi făcută de către Serviciul Gospodarie Comunală.</b></p> <p>De asemeni s-a stabilit ca la ieșirea din Piața Gării, partea dinspre Oficiul Poștal Vale, să fie instalat un semafor electric pentru autovehicule și pietoni, care să fie sincronizat cu celelalte semafoare din intersecția străzii Ceferiștilor cu strada Gării.</p> <p><b>Serviciul Investiții va întocmi proiectul și va obține avizele necesare în vederea instalării acestui semafor.</b></p> <p>- cu privire la solicitarea instituirii restricției de viteză de circulație a autocamioanelor pe strada Unirii, comisia a hotărât restricționarea vitezei de circulație la maxim 30 km/h, a autovehiculelor de transport marfă. În acest scop va fi instalat indicatorul rutier C30 -Limitare viteză diferențiată pe categorii de autovehicule, pe tot segmentul de drum aparținând străzii Unirii;</p> <p><b>Indicatoarele rutiere vor fi instalate de către Serviciul Gospodarie Comunală, după obținerea Avizului Serviciului Rutier Iași.</b></p> <p>- cu privire la solicitarea de montare pe strada Grădiniței, înainte de intersecția cu strada Ștefan cel Mare, a unui indicator de informare a restricției instituite pe pasajul C.F.R. de pe strada Grădiniței, acest lucru a fost stabilit prin Hotărârea nr. 6 din data de 04.10.2023 a Comisiei de Organizare a Circulației în mun. Pașcani;</p> <p>- cu privire la necesitatea, oportunitatea și legalitatea introducerii și adoptării la nivelul mun. Pașcani a unui Regulament de eliberare a Acordului și Avizului de execuție a lucrărilor aferente rețelelor tehnico-edilitare care afectează structura căilor de comunicații rutiere, comisia a stabilit că vor fi făcute demersurile în vederea adoptării unui astfel de regulament;</p>
--	--	--	---

7.	<p><b>DIVERSE:</b> 28365 / 15.11.2023 - <b>Primar</b> <b>Pintilie</b> <b>Marius-</b> <b>Nicolae</b></p>	<p>- Solicitare analiza oportunității de realizare a trei treceri pentru pietoni în zona intersecției străzii Dragoș Vodă cu strada Ceferiștilor și strada Zimbrului;</p>	<p>- Cu privire la solicitarea de realizare a trecerilor pentru pietoni, Comisia a stabilit cu unanimitate de voturi realizarea a trei treceri pentru pietoni în zona intersecției străzii Dragoș Vodă cu strada Ceferiștilor și strada Zimbrului după cum urmează:</p> <ul style="list-style-type: none"> <li>a) – trecere pentru pietoni pe stada Dragoș Vodă, în zona spălătoriei auto;</li> <li>b) – trecere pentru pietoni pe strada Zimbrului, în zona Troiței;</li> <li>c) – trecere pentru pietoni strada Ceferiștilor, segmentul dintre str. Zimbrului și str. Dragoș Vodă;</li> </ul>
		<p>- Solicitare analiza oportunității de realizare a unei treceri pentru pietoni, pe strada Dragoș Vodă, în zona imobilelor din proximitatea intersecției cu strada Giștești;</p>	<p>Cu ducere la îndeplinire de către Serviciul Gospodarie Comunală, după obținerea Avizului Serviciului Rutier Iași.</p> <p>- Cu privire la solicitarea de realizare a unei treceri pentru pietoni pe strada Dragoș Vodă, în zona imobilelor din proximitatea intersecției cu strada Giștești, Comisia a stabilit deplasarea în teren pentru data de 20.11.2023, ora 09:30, pentru a se putea lua o decizie.</p>
		<p>- Solicitare analiza oportunității instalării de semafoare inteligente cu buton la trecerea pentru pietoni de pe strada Ceferiștilor (market Viosand), la trecerea pentru pietoni de pe strada Ștefan cel Mare (Școala I. Cantacuzino), cât și la trecerea pentru pietoni de pe strada Grădiniței (S.C. Proinvest) care necesită avizare în vederea înregistrării în planul de</p>	<p><b>În data de 20.11.2023, ora 09:30, în urma analizării în teren, a modului cum se desfășoară circulația rutieră și pietonală, membrii comisiei prezente, nu au fost de acord cu amenajarea unei treceri pentru pietoni în zona solicitată, întrucât este o zonă cu vizibilitate scăzută datorită succesiunilor de curbe, cât și a diferențelor de nivel, strada nu are trotuar pentru protecția pietonilor și nici nu este o circulație pietonală frecventă, ci doar ocazională.</b></p> <p>- Cu privire la solicitarea de analiză a oportunității instalării de semafoare inteligente cu buton la trecerea pentru pietoni de pe strada Ceferiștilor (market Viosand), la trecerea pentru pietoni de pe strada Ștefan cel Mare (Școala I. Cantacuzino), cât și la trecerea pentru pietoni de pe strada Grădiniței (S.C. Proinvest) care necesită avizare în vederea înregistrării în planul de investiții pentru anul 2024 și obținerea finanțării de realizare, comisia a fost de acord, cu unanimitate de voturi, cu toate aceste propuneri de instalare a semafoarelor cu buton. <b>Serviciul Investiții va întocmi proiectele și va obține avizele necesare în vederea instalării acestor semafoare.</b></p>

	<p>investiții pentru anul 2024 și obținerea finanțării de realizare;</p> <p>- Solicitare analiza oportunității de realizare a trei treceri pentru pietoni pe strada Șoseaua Neamțului, la intersecția cu strada Gîștești, la intersecția cu strada Florilor și la intersecția cu strada 24 Ianuarie;</p>	<p>- Cu privire la solicitarea de realizare a trecerilor pentru pietoni pe strada Șoseaua Neamțului, Comisia a stabilit cu cinci voturi pentru și o abținere (Cms. Apetrei Ovidiu-Iulian) realizarea a trei treceri pentru pietoni pe strada Șoseaua Neamțului, în zona intersecțiilor menționate în solicitare, treceri pentru pietoni ce vor fi amenajate cu scuar la axul străzii, care să oblige conducătorii auto să reducă viteza de circulație, cât și cu trotuar pietonal pentru protecția pietonilor.</p> <p>Serviciul Investiții va întocmi proiectele și va obține avizele necesare în vederea ducerii la îndeplinire a acestor solicitări.</p>
<p>28328 / 15.11.2023 – Serviciul Gospodărie Comunală / Compartiment Administrare parcări și cimitire</p>	<p>- Solicitare acordare aviz favorabil cu privire la obiectivul de amenajare de parcări în municipiul Pașcani, precum și a inventarierii și atribuirii acestora.</p>	<p>- Cu privire la solicitarea de acordare aviz favorabil cu privire la obiectivul de amenajare de parcări în municipiul Pașcani, precum și a inventarierii și atribuirii acestora, în urma votului acordat, membrii prezenți ai comisiei au fost de acord, cu unanimitate de voturi, cu această solicitare.</p> <p>Serviciul Gospodărie Comunală / Compartimentul Administrare parcări și cimitire va duce la îndeplinire acest obiectiv, cu obținerea tuturor avizelor necesare.</p>

**Prezenta Hotărâre va fi publicată pe site-ul Primăriei mun. Pașcani**

**Președintele Comisiei Tehnice de Organizare a Circulației în mun. Pașcani**

**Viceprimar**

**RĂTOI CRISTIAN**



**Secretar Executiv al Comisiei  
Isache Petrică-Vladuț**